



**STATEMENT OF THE VOTE
FOR
STANISLAUS COUNTY
STATE OF CALIFORNIA**

-CAST AT THE-

CONSOLIDATED DISTRICT ELECTION

-HELD-

TUESDAY, NOVEMBER 8, 2011


STATE OF CALIFORNIA

COUNTY OF STANISLAUS

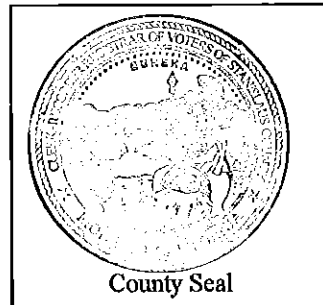
} ss.

I, LEE LUNDRIGAN, Clerk Recorder & Registrar of Voters, of the above named county, in accordance with the provisions of Section 15301 of the California Elections Code, do hereby certify that the within is a true and correct statement of result of the votes cast in this county at the Consolidated District Election as determined by the official canvass of the returns of said election.

Witness my hand and seal, this 18th day of November 2011.



Lee Lundrigan
 Clerk Recorder & Registrar of Voters
 County of Stanislaus
 State of California





**OFFICE OF COUNTY CLERK-RECORDER
& REGISTRAR OF VOTERS
ELECTIONS DIVISION**

LEE LUNDRIGAN
*Clerk-Recorder, Registrar of Voters &
Commissioner of Civil Marriage*

*Elections: 1021 "I" Street, Suite 101, Modesto, CA 95354
Telephone: 209.525.5200
Facsimile: 209.525.5802*

CERTIFICATION OF ELECTIONS OFFICIAL

STATE OF CALIFORNIA

COUNTY OF STANISLAUS

} ss.

Pursuant to the statewide voter registration list requirements set forth in the Help America Vote Act of 2002 (HAVA) (Pub. L. No. 107-252 (2002) 116 Stat. 1666, 42 U.S.C. § 15483), I, Lee Lundrigan, Registrar of Voters for the County of Stanislaus, State of California, hereby certify that I complied with all provisions of Chapter 2 of Division 7 of Title 2 of the California Code of Regulations for the Consolidated District Election held on the 8th day of November 2011 in the County of Stanislaus, State of California, and all elections consolidated therewith.

I hereby set my hand and official seal this 18th day of November 2011 at the County of Stanislaus.



County Seal

Lee Lundrigan
Clerk Recorder & Registrar of Voters
County of Stanislaus
State of California

INDEX

SUMMARY REPORT	001
SAN JOAQUIN COUNTY VOTE TALLY FOR OAKDALE JOINT UNIFIED SCHOOL DISTRICT – AREA 1	011
SAN JOAQUIN COUNTY VOTE TALLY FOR OAKDALE JOINT UNIFIED SCHOOL DISTRICT – AREA 2	012
SAN JOAQUIN COUNTY VOTE TALLY FOR VALLEY HOME JOINT SCHOOL DISTRICT	013
SANTA CLARA COUNTY VOTE TALLY FOR PATTERSON JOINT UNIFIED SCHOOL DISTRICT	014
MERCED COUNTY RESULT FOR TURLOCK UNIFIED SCHOOL DISTRICT	015
STANISLAUS COUNTY OFFICE OF EDUCATION – AREA 3	1
CERES UNIFIED SCHOOL DISTRICT	3
DENAIR UNIFIED SCHOOL DISTRICT	4
NEWMAN-CROWS LANDING UNIFIED SCHOOL DISTRICT	5
PATTERSON JOINT UNIFIED SCHOOL DISTRICT	6
RIVERBANK UNIFIED SCHOOL DISTRICT	7
TURLOCK UNIFIED SCHOOL DISTRICT	8
WATERFORD UNIFIED SCHOOL DISTRICT	10
OAKDALE JOINT UNIFIED SCHOOL DISTRICT – AREA 1.....	11
OAKDALE JOINT UNIFIED SCHOOL DISTRICT – AREA 2.....	11
MODESTO CITY SCHOOLS DISTRICT	12
EMPIRE UNION SCHOOL DISTRICT	22
HART-RANSOM UNION SCHOOL DISTRICT	23
HICKMAN COMMUNITY CHARTER SCHOOL DISTRICT	24
KEYES UNION SCHOOL DISTRICT	25
KNIGHTS FERRY SCHOOL DISTRICT	26
SALIDA UNION SCHOOL DISTRICT	27
STANISLAUS UNION SCHOOL DISTRICT	28
SYLVAN UNION SCHOOL DISTRICT	29
VALLEY HOME JOINT SCHOOL DISTRICT	31
CITY OF CERES – Mayor	32
CITY OF MODESTO – Mayor	33
CITY OF CERES – City Council	37
CITY OF CERES – City Council – SHORT TERM	38
CITY OF MODESTO – City Council District 1	39
CITY OF MODESTO – City Council District 3	40
CITY OF MODESTO – City Council District 5 – SHORT TERM	41
CITY OF MODESTO – City Council District 6... ..	42
CITY OF CERES – Treasurer	43
KEYES COMMUNITY SERVICES DISTRICT	44
BURBANK-PARADISE FIRE PROTECTION DISTRICT	45
MODESTO IRRIGATION DISTRICT – Division 1	46
PATTERSON IRRIGATION – Division 5	47

TURLOCK IRRIGATION DISTRICT – Division 1	48
MODESTO IRRIGATION DISTRICT – Division 5	49
EMPIRE SANITARY DISTRICT	50
EMPIRE SANITARY DISTRICT – SHORT TERM	51
SALIDA SANITARY DISTRICT	52
MEASURE N – City of Modesto – Charter Amendment.....	53
MEASURE O – City of Oakdale – Sales Tax.....	57
MEASURE P – City of Modesto – Advisory Vote.....	58
MEASURE Q - City of Modesto – Advisory Vote.....	58
MEASURE R - City of Modesto – Advisory Vote.....	62
MEASURE S - City of Modesto – Advisory Vote.....	62

	TOTAL VOTES	%	ELECTION DAY	MAIL PRECINCT	VOTE BY MAIL
PRECINCTS COUNTED (OF 402)	402	100.00			
REGISTERED VOTERS - TOTAL	227,278				
BALLOTS CAST - TOTAL	50,982		9,381	2,612	38,989
VOTER TURNOUT - TOTAL		22.43			

Stanislaus County Board of Education
 Governing Board Member - Area 3
 Vote for no more than 1
 (WITH 83 OF 83 PRECINCTS COUNTED)

KIM SPINA	3,805	57.59	650	454	2,701
NORMAN V. LEE	2,752	41.65	506	252	1,994
WRITE-IN	50	.76	11	4	35
Over Votes	6		1	0	5
Under Votes	1,189		228	114	847

Ceres Unified School District
 Governing Board Member - At Large
 Vote for no more than 1
 (WITH 37 OF 37 PRECINCTS COUNTED)

BRIAN KLINE	1,641	44.69	336	88	1,217
TERESA GUERRERO	2,003	54.55	399	102	1,502
WRITE-IN	28	.76	6	1	21
Over Votes	10		0	0	10
Under Votes	219		37	7	175

Denair Unified School District
 Governing Board Member
 Vote for no more than 3
 (WITH 8 OF 8 PRECINCTS COUNTED)

CAROLYN D. BROWN	635	26.34	100	58	477
DON SMITH, JR.	641	26.59	99	49	493
JULIAN N. WREN	437	18.13	72	48	317
JOHN E. PLETT	691	28.66	123	72	496
WRITE-IN	7	.29	1	1	5
Over Votes	6		0	0	6
Under Votes	1,048		133	81	834

Newman-Crows Landing Unified School District
 Governing Board Member
 Vote for no more than 3
 (WITH 12 OF 12 PRECINCTS COUNTED)

JANICE CONFORTI	448	17.45	72	96	280
ESMERALDA CERNA	259	10.09	69	37	153
ROSELEE HURST	357	13.91	64	70	223
SOCORRO C. GARCIA	246	9.58	59	37	150
TIM BAZAR	589	22.95	118	117	354
LAURA ELKINTON	357	13.91	52	70	235
CRESCENCIA MAURER	306	11.92	79	50	177
WRITE-IN	5	.19	2	0	3
Over Votes	9		3	6	0
Under Votes	358		82	78	198

TOTAL VOTES % ELECTION DAY MAIL PRECINCT VOTE BY MAIL

Patterson Joint Unified School District
 Governing Board Member
 Vote for no more than 4
 (WITH 19 OF 19 PRECINCTS COUNTED)

BRUCE KELLY.	682	15.85	86	57	539
AMY HUSSAR	569	13.22	79	32	458
ALEX J. SABALLOS	539	12.52	108	30	401
GILBERT F. LUJAN	452	10.50	52	28	372
KAY SILVA JOHNSON.	935	21.72	141	68	726
JOSE REYNOSO	562	13.06	111	31	420
ELISA PINEDO-MEDINA	557	12.94	99	46	412
WRITE-IN.	8	.19	2	0	6
Over Votes	0		0	0	0
Under Votes	1,184		122	112	950

Riverbank Unified School District
 Governing Board Member
 Vote for no more than 2
 (WITH 12 OF 12 PRECINCTS COUNTED)

ANGIE TIMPONE	297	18.82	53	12	232
MICHELLE DECROIX GUZMAN.	346	21.93	59	27	260
STEVE WALKER	424	26.87	65	27	332
JOHN MITCHELL	495	31.37	71	46	378
WRITE-IN.	16	1.01	2	1	13
Over Votes	6		0	0	6
Under Votes	220		22	45	153

Turlock Unified School District
 Governing Board Member
 Vote for no more than 4
 (WITH 57 OF 57 PRECINCTS COUNTED)

EILEEN HAMILTON	3,770	22.16	485	217	3,068
MIGUEL A. GALVEZ	1,412	8.30	253	97	1,062
HARINDER GREWAL	2,646	15.55	412	147	2,087
GRADY L. WELCH.	2,917	17.14	412	170	2,335
FRANK M. LIMA	3,822	22.46	502	227	3,093
ANDREW JOHNSON.	2,409	14.16	284	138	1,987
WRITE-IN.	38	.22	7	5	26
Over Votes	36		0	4	32
Under Votes	6,626		953	383	5,290

Waterford Unified School District
 Governing Board Member
 Vote for no more than 2
 (WITH 8 OF 8 PRECINCTS COUNTED)

LISA HAWKINS	558	31.56	139	19	400
MATTHEW BENNETT	344	19.46	74	2	268
LORRAINE WEST	274	15.50	56	8	210
MATT ERICKSON	471	26.64	110	13	348
ELIZABETH MUNGUIA.	116	6.56	32	1	83
WRITE-IN.	5	.28	2	0	3
Over Votes	6		0	0	6
Under Votes	362		75	9	278

TOTAL VOTES % ELECTION DAY MAIL PRECINCT VOTE BY MAIL

Oakdale Joint Unified School District
 Governing Board Member - Area 1
 Vote for no more than 1
 (WITH 19 OF 19 PRECINCTS COUNTED)

MIKE TOZZI	2,495	54.32	358	3	2,134
SYNTHIA L. JONES	2,083	45.35	367	0	1,716
WRITE-IN.	15	.33	2	0	13
Over Votes	2		0	0	2
Under Votes	404		63	0	341

Oakdale Joint Unified School District
 Governing Board Member - Area 2
 Vote for no more than 1
 (WITH 19 OF 19 PRECINCTS COUNTED)

TINA M. SHATSWELL.	2,512	52.18	452	0	2,060
RICK W. JONES	2,287	47.51	302	3	1,982
WRITE-IN.	15	.31	1	0	14
Over Votes	1		0	0	1
Under Votes	184		35	0	149

Modesto City Schools District
 Governing Board Member
 Vote for no more than 3
 (WITH 219 OF 219 PRECINCTS COUNTED)

CATHY FLORES HALLINAN	11,205	16.09	2,003	539	8,663
STEVEN GRENBEAUX	10,128	14.55	1,859	613	7,656
SOLANGE G. ALTMAN.	8,789	12.62	1,726	460	6,603
JOSH VANDER VEEN	6,691	9.61	1,451	375	4,865
AMY ELLIOTT NEUMANN	8,812	12.66	1,588	447	6,777
RICKEY MCGILL	5,724	8.22	1,035	272	4,417
BILL MUSSMAN	6,565	9.43	1,406	318	4,841
MYLINDA MASON	7,903	11.35	1,755	388	5,760
BRIAN DU BOIS	3,707	5.32	762	198	2,747
WRITE-IN.	94	.14	22	3	69
Over Votes	228		18	21	189
Under Votes	18,390		3,937	959	13,494

Empire Union School District
 Governing Board Member
 Vote for no more than 2
 (WITH 22 OF 22 PRECINCTS COUNTED)

LORETTA STOKES STEIN.	1,338	33.31	256	40	1,042
MARK VANLERBERGHE.	1,152	28.68	231	31	890
CAROLE DOVICH.	1,509	37.57	282	49	1,178
WRITE-IN.	18	.45	5	0	13
Over Votes	10		0	0	10
Under Votes	1,585		374	52	1,159

TOTAL VOTES % ELECTION DAY MAIL PRECINCT VOTE BY MAIL

Hart-Ransom Union School District
 Governing Board Member
 Vote for no more than 2

(WITH 7 OF 7 PRECINCTS COUNTED)

ROBIN J. HENNINGS	356	43.31	36	133	187
JOEY GONSALVES	370	45.01	33	151	186
ATHENS ABELL	95	11.56	9	41	45
WRITE-IN	1	.12	0	0	1
Over Votes	0		0	0	0
Under Votes	388		48	135	205

Hickman Community Charter School District
 Governing Board Member
 Vote for no more than 3

(WITH 3 OF 3 PRECINCTS COUNTED)

ELIZABETH THOMPSON	140	28.00	25	0	115
FRED RODRIGUEZ	78	15.60	18	0	60
KATHY MAIN	133	26.60	35	1	97
JONATHAN W. MERRIAM	148	29.60	32	1	115
WRITE-IN	1	.20	0	0	1
Over Votes	0		0	0	0
Under Votes	166		55	1	110

Keyes Union School District
 Governing Board Member
 Vote for no more than 2

(WITH 6 OF 6 PRECINCTS COUNTED)

TAMMY L. SUAREZ	178	38.86	26	39	113
BOB EDWARDS	147	32.10	23	39	85
CARLOS JIMENEZ	131	28.60	20	28	83
WRITE-IN	2	.44	1	1	0
Over Votes	0		0	0	0
Under Votes	106		22	23	61

Knights Ferry School District
 Governing Board Member
 Vote for no more than 2

(WITH 2 OF 2 PRECINCTS COUNTED)

KYM CASSARETTO	69	30.40	12	0	57
MAUREEN MCKIBBAN	88	38.77	6	0	82
SHERRON MCCARTHY	70	30.84	9	0	61
WRITE-IN	0		0	0	0
Over Votes	0		0	0	0
Under Votes	43		7	0	36

RUN DATE:11/18/11 01:55 PM

REPORT-EL45A PAGE 005

TOTAL VOTES % ELECTION DAY MAIL PRECINCT VOTE BY MAIL

Salida Union School District

Governing Board Member

Vote for no more than 2

(WITH 18 OF 18 PRECINCTS COUNTED)

DENNIS THOMPSON	628	30.29	125	0	503
JOHN "BRAD" JOHNSON	353	17.03	76	0	277
ANA ROCHA-SAN NICOLAS	500	24.12	101	0	399
GARY DEW.	581	28.03	136	0	445
WRITE-IN.	11	.53	4	0	7
Over Votes	6		2	0	4
Under Votes	625		146	8	471

Stanislaus Union School District

Governing Board Member

Vote for no more than 2

(WITH 24 OF 24 PRECINCTS COUNTED)

THOMAS L. FREEMAN.	1,326	25.47	246	58	1,022
SUSAN S. ELLIOTT	1,627	31.25	317	43	1,267
KARIN REENSTIERNA.	873	16.77	154	40	679
JEFF MCKAY	1,369	26.29	264	59	1,046
WRITE-IN.	12	.23	4	0	8
Over Votes	14		2	0	12
Under Votes	1,977		383	50	1,544

Sylvan Union School District

Governing Board Member

Vote for no more than 2

(WITH 54 OF 54 PRECINCTS COUNTED)

DAVID COLLINS	3,942	27.58	777	158	3,007
CHUCK RIVERA	3,506	24.53	647	151	2,708
JENNIFER MIYAKAWA.	3,696	25.86	698	171	2,827
STEVE MILLER	3,126	21.87	548	131	2,447
WRITE-IN.	21	.15	6	0	15
Over Votes	48		2	4	42
Under Votes	4,735		1,006	167	3,562

Valley Home Joint School District

Governing Board Member

Vote for no more than 3

(WITH 2 OF 2 PRECINCTS COUNTED)

DON J. TARO.	96	20.30	13	0	83
LARRY BETSCHART	140	29.60	21	0	119
SHARA RUDDY.	106	22.41	20	0	86
HEATHER G. DUVALL.	131	27.70	23	0	108
WRITE-IN.	0		0	0	0
Over Votes	1		0	0	1
Under Votes	145		19	0	126

TOTAL VOTES % ELECTION DAY MAIL PRECINCT VOTE BY MAIL

City of Ceres

Mayor

Vote for no more than 1

(WITH 24 OF 24 PRECINCTS COUNTED)

CHRIS VIERRA	2,784	96.50	619	51	2,114
WRITE-IN.	101	3.50	23	3	75
Over Votes	0		0	0	0
Under Votes	442		94	8	340

City of Modesto

Mayor

Vote for no more than 1

(WITH 152 OF 152 PRECINCTS COUNTED)

BRAD HAWN	7,505	31.20	1,586	125	5,794
ARMANDO M. ARREOLA	1,072	4.46	191	16	865
WILLIAM "BILL" ZOSLOCKI.	4,699	19.54	1,060	71	3,568
GARRAD MARSH	10,688	44.44	2,211	159	8,318
WRITE-IN.	87	.36	11	0	76
Over Votes	40		3	0	37
Under Votes	586		87	7	492

City of Ceres

Member, City Council - Full Term

Vote for no more than 2

(WITH 24 OF 24 PRECINCTS COUNTED)

MIKE KLINE	1,322	24.28	265	21	1,036
GUILLERMO OCHOA	1,293	23.75	301	35	957
BRET DUROSSETTE	1,581	29.04	363	27	1,191
DANIEL "DANNY" PADILLA	1,228	22.56	246	22	960
WRITE-IN.	20	.37	6	1	13
Over Votes	7		0	0	7
Under Votes	1,200		291	18	891

City of Ceres

Member, City Council - Short Term

Vote for no more than 1

(WITH 24 OF 24 PRECINCTS COUNTED)

ERIC E. INGWERSON.	1,246	38.44	313	21	912
LINDA RYNO	1,088	33.57	210	16	862
HUGO D. MOLINA.	896	27.65	195	18	683
WRITE-IN.	11	.34	3	1	7
Over Votes	6		0	0	6
Under Votes	80		15	6	59

City of Modesto

Member, City Council - District 1

Vote for no more than 1

(WITH 27 OF 27 PRECINCTS COUNTED)

JOHN LANE GUNDERSON	1,730	54.27	315	5	1,410
PHILIP W. MOYER	1,447	45.39	301	5	1,141
WRITE-IN.	11	.35	4	0	7
Over Votes	1		0	0	1
Under Votes	586		108	8	470

TOTAL VOTES % ELECTION DAY MAIL PRECINCT VOTE BY MAIL

City of Modesto

Member, City Council - District 3

Vote for no more than 1

(WITH 29 OF 29 PRECINCTS COUNTED)

PAUL D. TUNISON	528	11.49	128	15	385
CARMEN SABATINO	682	14.84	180	7	495
TODD AARONSON	1,592	34.64	388	21	1,183
DAVE LOPEZ	1,781	38.75	417	24	1,340
WRITE-IN.	13	.28	2	0	11
Over Votes	9		0	1	8
Under Votes	202		33	4	165

City of Modesto

Member, City Council - District 5 Short Term

Vote for no more than 1

(WITH 24 OF 24 PRECINCTS COUNTED)

JENEVIEVE KENOYER.	1,382	29.64	242	15	1,125
STEPHANIE BURNSIDE	2,793	59.91	573	29	2,191
JOSHUA ESTEVES.	475	10.19	94	12	369
WRITE-IN.	12	.26	3	0	9
Over Votes	2		0	0	2
Under Votes	656		123	11	522

City of Modesto

Member, City Council - District 6

Vote for no more than 1

(WITH 24 OF 24 PRECINCTS COUNTED)

DAVE COGDILL, JR..	3,562	76.88	761	103	2,698
DOUGLAS DYRSSEN	1,057	22.81	209	11	837
WRITE-IN.	14	.30	4	0	10
Over Votes	2		0	0	2
Under Votes	519		94	12	413

City of Ceres

Treasurer

Vote for no more than 1

(WITH 24 OF 24 PRECINCTS COUNTED)

HARRY HERBERT	2,712	97.91	590	47	2,075
WRITE-IN.	58	2.09	15	1	42
Over Votes	0		0	0	0
Under Votes	557		131	14	412

Keyes Community Services District

Director

Vote for no more than 2

(WITH 3 OF 3 PRECINCTS COUNTED)

CASEY CHADWICK.	93	29.90	17	19	57
MIKE BERNAL.	96	30.87	16	23	57
WILLIAM ALEXANDER.	47	15.11	10	9	28
ROBERTO JIMENEZ	75	24.12	19	5	51
WRITE-IN.	0		0	0	0
Over Votes	0		0	0	0
Under Votes	89		26	8	55

TOTAL VOTES % ELECTION DAY MAIL PRECINCT VOTE BY MAIL

Burbank-Paradise Fire Protection District
 Director

Vote for no more than 2
 (WITH 9 OF 9 PRECINCTS COUNTED)

CURTIS KING.	202	39.30	48	17	137
SCOTT TAVRES	124	24.12	21	15	88
RONALD S. ROBERTS.	185	35.99	40	20	125
WRITE-IN.	3	.58	2	0	1
Over Votes	0		0	0	0
Under Votes	134		27	26	81

Modesto Irrigation District
 Director - Division 1

Vote for no more than 1
 (WITH 43 OF 43 PRECINCTS COUNTED)

LARRY A. BYRD	3,445	57.74	783	123	2,539
JOHN DUARTE.	2,510	42.07	504	122	1,884
WRITE-IN.	11	.18	2	0	9
Over Votes	7		0	0	7
Under Votes	299		56	14	229

Patterson Irrigation District
 Director - Division 5

Vote for no more than 1
 (WITH 2 OF 2 PRECINCTS COUNTED)

DANIEL ROBINSON	25	55.56	0	25	0
STEVE PREVOSTINI	20	44.44	0	20	0
WRITE-IN.	0		0	0	0
Over Votes	0		0	0	0
Under Votes	3		0	3	0

Turlock Irrigation District
 Director - Division 1

Vote for no more than 1
 (WITH 31 OF 31 PRECINCTS COUNTED)

MICHAEL FRANTZ.	3,682	73.67	581	72	3,029
CHRISTOPHER H. BARTH.	1,286	25.73	190	21	1,075
WRITE-IN.	30	.60	7	0	23
Over Votes	6		0	0	6
Under Votes	245		29	0	216

Modesto Irrigation District
 Director - Division 5

Vote for no more than 1
 (WITH 37 OF 37 PRECINCTS COUNTED)

JOHN E. KIDD	1,115	42.01	179	289	647
NICK C. BLOM	1,531	57.69	230	445	856
WRITE-IN.	8	.30	2	1	5
Over Votes	2		0	1	1
Under Votes	167		29	11	127

RUN DATE:11/18/11 01:55 PM

REPORT-EL45A PAGE 009

TOTAL VOTES % ELECTION DAY MAIL PRECINCT VOTE BY MAIL

Empire Sanitary District

Director - Full Term

Vote for no more than 2

(WITH 2 OF 2 PRECINCTS COUNTED)

KATHY HANKINS	133	24.81	44	0	89
GLENN HANKINS	115	21.46	27	0	88
THOMAS BURNS	162	30.22	37	0	125
JEANETTE M. STEARNS	121	22.57	39	0	82
WRITE-IN.	5	.93	0	0	5
Over Votes	0		0	0	0
Under Votes	78		33	0	45

Empire Sanitary District

Director - Short Term

Vote for no more than 2

(WITH 2 OF 2 PRECINCTS COUNTED)

L B HANEY	148	27.72	34	0	114
EDDIE BROWN.	91	17.04	28	0	63
RUTH SHARP	112	20.97	35	0	77
LOUISE LITTLE	140	26.22	40	0	100
DONA LAVERY.	41	7.68	16	0	25
WRITE-IN.	2	.37	0	0	2
Over Votes	0		0	0	0
Under Votes	80		27	0	53

Salida Sanitary District

Director

Vote for no more than 3

(WITH 11 OF 11 PRECINCTS COUNTED)

GARY HORTON.	325	18.38	85	0	240
JOHN "BRAD" JOHNSON	351	19.85	84	0	267
CHRIS A. REYES.	314	17.76	83	0	231
DONNA J. MURPHY	462	26.13	111	0	351
STEVE MARINO	309	17.48	70	0	239
WRITE-IN.	7	.40	0	0	7
Over Votes	0		0	0	0
Under Votes	527		146	0	381

MEASURE N - CITY OF MODESTO

Vote for no more than 1

(WITH 152 OF 152 PRECINCTS COUNTED)

Yes	17,486	76.56	3,455	268	13,763
No.	5,353	23.44	1,327	78	3,948
Over Votes	4		0	0	4
Under Votes	1,834		367	32	1,435

MEASURE O - CITY OF OAKDALE

Vote for no more than 1

(WITH 10 OF 10 PRECINCTS COUNTED)

Yes	1,728	55.38	306	0	1,422
No.	1,392	44.62	296	0	1,096
Over Votes	0		0	0	0
Under Votes	32		3	0	29

TOTAL VOTES % ELECTION DAY MAIL PRECINCT VOTE BY MAIL

MEASURE P - CITY OF MODESTO

Vote for no more than 1

(WITH 152 OF 152 PRECINCTS COUNTED)

Yes	13,605	59.66	2,847	239	10,519
No.	9,201	40.34	1,940	115	7,146
Over Votes	2		0	0	2
Under Votes	1,869		362	24	1,483

MEASURE Q - CITY OF MODESTO

Vote for no more than 1

(WITH 152 OF 152 PRECINCTS COUNTED)

Yes	13,369	57.78	2,707	221	10,441
No.	9,767	42.22	2,142	130	7,495
Over Votes	3		2	0	1
Under Votes	1,538		298	27	1,213

MEASURE R - CITY OF MODESTO

Vote for no more than 1

(WITH 152 OF 152 PRECINCTS COUNTED)

Yes	17,482	75.10	3,558	284	13,640
No.	5,797	24.90	1,283	73	4,441
Over Votes	2		0	0	2
Under Votes	1,396		308	21	1,067

MEASURE S - CITY OF MODESTO

Vote for no more than 1

(WITH 152 OF 152 PRECINCTS COUNTED)

Yes	14,822	63.33	2,947	249	11,626
No.	8,581	36.67	1,937	110	6,534
Over Votes	3		1	0	2
Under Votes	1,271		264	19	988

OFFICIAL SAN JOAQUIN COUNTY VOTER HAND TALLY

**SAN JOAQUIN COUNTY VOTERS
RESIDING IN THE
OAKDALE JOINT UNIFIED SCHOOL DISTRICT – Area 1**
(Stanislaus County conducted this portion of the multi-county election on behalf of San Joaquin County)

Oakdale Joint Unified School District – Area 1 Results


Mike Tozzi	30
Synthia L. Jones	13
Over Votes	0
Under Votes	2

OFFICIAL COMBINED TOTAL OF VOTES CAST IN AND FOR
STANISLAUS COUNTY AND SAN JOAQUIN COUNTY

Mike Tozzi	2,525
Synthia L. Jones	2,096
Over Votes	2
Under Votes	406

I, LEE LUNDRIGAN, Clerk Recorder & Registrar of Voters of Stanislaus County, in accordance with the provisions of Section 15301 of the California Elections Code, do hereby certify that the within is a true and correct statement of result of the votes cast in this County, and cast in this County in and for San Joaquin County at the Consolidated District Election held on Tuesday November 8, 2011 as determined by the official canvass of the returns of said election.

Witness my hand and seal, this 18th day of November 2011.



Lee Lundrigan
Clerk Recorder & Registrar of Voters
County of Stanislaus
State of California



OFFICIAL SAN JOAQUIN COUNTY VOTER HAND TALLY

**SAN JOAQUIN COUNTY VOTERS
RESIDING IN THE
OAKDALE JOINT UNIFIED SCHOOL DISTRICT - AREA 2**
(Stanislaus County conducted this portion of the multi-county election on behalf of San Joaquin County)

Oakdale Joint Unified School District – Area 2 Results


Tina M. Shatswell	20
Rick W. Jones.....	22
Over Votes	0
Under Votes	3

OFFICIAL COMBINED TOTAL OF VOTES CAST IN AND FOR
STANISLAUS COUNTY AND SAN JOAQUIN COUNTY

Tina M. Shatswell	2,532
Rick W. Jones.....	2,309
Over Votes	1
Under Votes	187

I, LEE LUNDRIGAN, Clerk Recorder & Registrar of Voters of Stanislaus County, in accordance with the provisions of Section 15301 of the California Elections Code, do hereby certify that the within is a true and correct statement of result of the votes cast in this County, and cast in this County in and for San Joaquin County at the Consolidated District Election held on Tuesday November 8, 2011 as determined by the official canvass of the returns of said election.

Witness my hand and seal, this 18th day of November 2011.



Lee Lundrigan
Clerk Recorder & Registrar of Voters
County of Stanislaus
State of California



OFFICIAL SAN JOAQUIN COUNTY VOTER HAND TALLY

**SAN JOAQUIN COUNTY VOTERS
RESIDING IN THE
VALLEY HOME JOINT SCHOOL DISTRICT**
(Stanislaus County conducted this portion of the multi-county election on behalf of San Joaquin County)

Valley Home Joint School District Results


Don J. Taro.....	26
Larry Betschart.....	24
Shara Ruddy.....	17
Heather G. Duvall.....	27
Over Votes	0
Under Votes	41

OFFICIAL COMBINED TOTAL OF VOTES CAST IN AND FOR
STANISLAUS COUNTY AND SAN JOAQUIN COUNTY

Don J. Taro.....	122
Larry Betschart.....	164
Shara Ruddy.....	123
Heather G. Duvall.....	158
Over Votes	1
Under Votes	186

I, LEE LUNDRIGAN, Clerk Recorder & Registrar of Voters of Stanislaus County, in accordance with the provisions of Section 15301 of the California Elections Code, do hereby certify that the within is a true and correct statement of result of the votes cast in this County, and cast in this County in and for San Joaquin County at the Consolidated District Election held on Tuesday November 8, 2011 as determined by the official canvass of the returns of said election.

Witness my hand and seal, this 18th day of November 2011.



Lee Lundrigan
Clerk Recorder & Registrar of Voters
County of Stanislaus
State of California



OFFICIAL SANTA CLARA COUNTY VOTER HAND TALLY

**SANTA CLARA COUNTY VOTERS
RESIDING IN THE
PATTERSON JOINT UNIFIED SCHOOL DISTRICT**
(Stanislaus County conducted this portion of the multi-county election on behalf of Santa Clara County)

Patterson Joint Unified School District Results

Bruce Kelly.....	6
Amy Hussar.....	3
Alex J. Saballos.....	1
Gilbert F. Lujan.....	3
Kay Silva Johnson.....	7
Jose Reynoso.....	5
Elisa Pinedo-Medina.....	2
Overvotes	0
Undervotes	5

OFFICIAL COMBINED TOTAL OF VOTES CAST IN AND FOR
STANISLAUS COUNTY AND SANTA CLARA COUNTY

Bruce Kelly.....	688
Amy Hussar.....	572
Alex J. Saballos.....	540
Gilbert F. Lujan.....	455
Kay Silva Johnson.....	942
Jose Reynoso.....	567
Elisa Pinedo-Medina.....	559
Overvotes	0
Undervotes	1,189

I, LEE LUNDRIGAN, Clerk Recorder & Registrar of Voters of Stanislaus County, in accordance with the provisions of Section 15301 of the California Elections Code, do hereby certify that the within is a true and correct statement of result of the votes cast in this County, and cast in this County in and for Santa Clara County at the Consolidated District Election held on Tuesday November 8, 2011 as determined by the official canvass of the returns of said election.

Witness my hand and seal, this 18th day of November 2011.



Lee Lundrigan
Clerk Recorder & Registrar of Voters
County of Stanislaus
State of California



**CERTIFICATION OF COUNTY CLERK-REGISTRAR OF VOTERS
TO THE RESULTS OF THE CANVASS OF THE
NOVEMBER 8, 2011 CONSOLIDATED DISTRICT ELECTION**

STATE OF CALIFORNIA }
COUNTY OF MERCED } ss.

I, KAREN D. ADAMS, County Clerk-Registrar of Voters of said county, do hereby certify that, in pursuance to the provisions of Elections Code Section 15300, et seq., I did canvass the results of the votes cast in the Consolidated District Election held in said County on November 8, 2011 for measures and contests that were submitted to the vote of the voters, and that the Statement of Votes Cast to which this certificate is attached, is full, true and correct.

I hereby set my hand and official seal this 15th day of November 2011 at the County of MERCED.



A handwritten signature in black ink, appearing to read "Karen D. Adams", written over a horizontal line.

Karen D. Adams, CPA
County Clerk-Registrar of Voters
County of Merced
State of California

Merced County
 Consolidated District Election
 November 8, 2011

Run Date:11/15/11 04:30 PM

VOTES PERCENT

PRECINCTS COUNTED (OF 24)	24	100.00
REGISTERED VOTERS - TOTAL	29,708	
BALLOTS CAST - TOTAL	7,321	
VOTER TURNOUT - TOTAL		24.64

Turlock School

Vote for 4

EILEEN HAMILTON	29	22.48
MIGUEL A. GALVEZ	10	7.75
HARINDER GREWAL	17	13.18
GRADY L. WELCH	26	20.16
FRANK M. LIMA	30	23.26
ANDREW JOHNSON	17	13.18
WRITE-IN	0	

Merced Mayor

Vote for 1

STAN THURSTON	2,231	32.10
MICHELE GABRIALT-ACOSTA	1,201	17.28
BILL BLAKE	2,037	29.31
BILL SPRIGGS	1,190	17.12
KENNETH W. RIGGLEMAN JR.	267	3.84
WRITE-IN	25	.36

Merced Councilmember

Vote for 3

JOHN CARLISLE	1,809	10.42
RICHARD L. CERVANTES	2,416	13.91
ALEX GALLARDO JR.	933	5.37
CHARLES BOLIN	361	2.08
NOAH LOR.	3,736	21.52
MIKE MURPHY	3,375	19.44
MARK "TONY" DOSSETTI	3,669	21.13
CARL POLLARD	1,007	5.80
WRITE-IN	57	.33

CCID 3

Vote for 1

CHRISTOPHER FAGUNDES	105	66.04
AARON A. BARCELLOS	54	33.96
WRITE-IN	0	

83 PRECINCTS		R V E O G T I E S R T S E R E D	B C A A L S L T O T S	T P U E R R N C O E U N T T A G E	Stanislaus County Board of Education Governing Board Member - Area 3			
					K S I P M I N A (NON)	N V L O . E R E M A N (NON)	O V V O E T R E S	U V N O D T E E R S
0031	112001 HART RANSOM	157	30	19.11	22	5	0	3
0041	117004 MODESTO 4,11	977	34	3.48	19	9	0	6
0042	117005 MODESTO 5A,8	831	22	2.65	12	6	0	4
0043	117008 MODESTO 8,16	335	16	4.78	11	3	0	2
0044	117009 MODESTO 9,10	762	94	12.34	36	35	0	23
0045	117012 MODESTO 12,1	648	69	10.65	21	34	0	13
0046	117014 MODESTO 14	390	29	7.44	9	15	0	5
0047	117015 MODESTO 15	395	25	6.33	16	6	0	3
0048	117016 MODESTO 16,6	247	30	12.15	11	15	0	4
0049	117017 MODESTO 17,6	605	58	9.59	23	26	0	9
0050	117018 MODESTO 18	171	18	10.53	11	3	0	4
0054	117024 MODESTO 24,1	753	55	7.30	23	22	0	10
0058	117029 MODESTO 29,1	472	49	10.38	24	17	0	8
0074	117061 MODESTO 61,1	562	94	16.73	45	32	0	16
0075	117062 MODESTO 62	412	33	8.01	15	8	0	10
0076	117063 MODESTO 63,1	547	14	2.56	8	4	0	2
0077	117064 MODESTO 64,6	709	37	5.22	19	15	0	2
0078	117068 MODESTO 68,9	767	59	7.69	22	26	0	11
0079	117069 MODESTO 69,9	951	138	14.51	59	44	0	34
0085	117084 MODESTO 84,8	784	57	7.27	22	24	0	10
0092	117099 MODESTO 99,1	534	36	6.74	13	17	0	5
0099	117113 MODESTO 113,	834	97	11.63	43	37	0	16
0100	117117 MODESTO 117,	482	27	5.60	14	13	0	0
0117	123004 PARADISE 4A,	828	53	6.40	28	20	0	4
0118	123005 PARADISE 5A	286	11	3.85	5	6	0	0
0132	127001 SALIDA 1A,B,	512	30	5.86	13	11	0	4
0133	127002 SALIDA 2,5A,	647	41	6.34	20	12	0	9
0134	127003 SALIDA 3A,B	492	38	7.72	20	12	0	5
0135	127004 SALIDA 4,6A	852	45	5.28	29	14	1	1
0136	127005 SALIDA 1C,D,	151	18	11.92	12	5	0	1
0137	127007 SALIDA 7A,9A	702	39	5.56	25	10	0	4
0165	823004 PARADISE 4C,	211	8	3.79	3	4	0	1
0195	912001 HART RANSOM	240	89	37.08	55	22	0	12
0196	912002 HART RANSOM	234	84	35.90	46	26	0	12
0197	912003 HART RANSOM	185	36	19.46	16	18	0	2
0202	916002 MCHENRY 2,8	106	30	28.30	21	6	0	3
0204	917005 MODESTO 5C,1	121	6	4.96	2	2	0	2
0211	917133 MODESTO 133	235	57	24.26	30	23	0	3
0212	917134 MODESTO 134,	0	0		0	0	0	0
0218	917194 MODESTO 194	0	0		0	0	0	0
0220	923001 PARADISE 1,3	240	118	49.17	74	29	0	14
0221	923002 PARADISE 2	195	62	31.79	34	21	0	7
0222	923003 PARADISE 3B,	32	18	56.25	10	3	0	5
0223	923004 PARADISE 4B,	245	66	26.94	31	24	0	10
0224	923005 PARADISE 5B	161	11	6.83	7	1	0	3
0225	923006 PARADISE 6A,	246	113	45.93	66	28	0	18
0226	923009 PARADISE 9,1	240	42	17.50	25	11	0	6
0227	923010 PARADISE 10	130	39	30.00	15	18	0	6
0228	923019 PARADISE 19A	82	20	24.39	9	6	0	5

		R V	T P	Stanislaus County Board of Education Governing Board Member - Area 3			
		E O	U E				
		G T	R R				
		I E	N C	N V L			
		S R	O E	K S	O . E		
		T S	U N	I P	R E	O V	U V
		E	T T	M I	M	V O	N O
		R	A	N	A	E T	D T
		E	G	A	N	R E	E E
83 PRECINCTS		D	E	(NON)	(NON)	S	R S
0229 923024 PARADISE 24	133	21	15.79	10	6	0	5
0231 927003 SALIDA 3C, 7C	6	4	66.67	0	4	0	0
0232 927010 SALIDA 10C	0	0		0	0	0	0
0270 AV 112001 HART RANS	391	178	45.52	111	24	0	43
0280 AV 117004 MODESTO 4	981	134	13.66	77	50	0	6
0281 AV 117005 MODESTO 5	742	131	17.65	60	58	0	11
0282 AV 117008 MODESTO 8	411	117	28.47	50	47	0	20
0283 AV 117009 MODESTO 9	914	283	30.96	135	105	0	41
0284 AV 117012 MODESTO 1	879	237	26.96	130	77	0	28
0285 AV 117014 MODESTO 1	432	144	33.33	63	51	0	27
0286 AV 117015 MODESTO 1	452	179	39.60	74	75	2	27
0287 AV 117016 MODESTO 1	253	85	33.60	26	47	0	12
0288 AV 117017 MODESTO 1	671	222	33.08	104	86	0	32
0289 AV 117018 MODESTO 1	335	144	42.99	74	46	0	24
0293 AV 117024 MODESTO 2	744	193	25.94	101	61	0	29
0297 AV 117029 MODESTO 2	556	188	33.81	84	73	0	28
0313 AV 117061 MODESTO 6	563	228	40.50	91	93	1	41
0314 AV 117062 MODESTO 6	390	134	34.36	53	57	0	22
0315 AV 117063 MODESTO 6	543	97	17.86	70	23	0	4
0316 AV 117064 MODESTO 6	693	141	20.35	68	49	0	23
0317 AV 117068 MODESTO 6	939	310	33.01	121	141	0	48
0318 AV 117069 MODESTO 6	1339	608	45.41	282	196	0	127
0324 AV 117084 MODESTO 8	706	235	33.29	106	81	0	45
0331 AV 117099 MODESTO 9	638	213	33.39	77	97	0	37
0338 AV 117113 MODESTO 1	948	378	39.87	190	121	0	67
0339 AV 117117 MODESTO 1	376	109	28.99	53	30	0	25
0356 AV 123004 PARADISE	706	164	23.23	87	56	0	19
0357 AV 123005 PARADISE	199	21	10.55	9	10	0	2
0371 AV 127001 SALIDA 1A	539	129	23.93	54	54	2	17
0372 AV 127002 SALIDA 2,	409	87	21.27	41	35	0	10
0373 AV 127003 SALIDA 3A	359	86	23.96	53	28	0	5
0374 AV 127004 SALIDA 4,	583	128	21.96	76	43	0	9
0375 AV 127005 SALIDA 1C	333	137	41.14	99	30	0	8
0376 AV 127007 SALIDA 7A	616	142	23.05	82	50	0	10
GRAND TOTALS	39477	7802	19.76	3805	2752	6	1189

Ceres Unified School District Governing Board Member - At Large

37 PRECINCTS	R E G I S T E R E D	V O T E R S	B C A A L L S T E S	T P U E R R N C O E U N T T A G E	T G E R E R S O R O S	(NON)	(NON)	O V V O T E R S	U V N O T E D E R S
0003 102003 CASWELL 3	224	2	.89	1	1	0	0		
0006 102010 CASWELL 10	336	20	5.95	11	8	0	1		
0007 103001 CERES 1,21,2	749	51	6.81	21	28	0	2		
0008 103002 CERES 2,6	906	88	9.71	48	32	0	8		
0009 103003 CERES 3,13	687	78	11.35	40	33	0	5		
0010 103004 CERES 4,7,12	836	59	7.06	23	30	0	5		
0011 103005 CERES 5,19,3	936	58	6.20	16	40	0	1		
0012 103008 CERES 8,15,2	612	54	8.82	26	25	0	3		
0013 103009 CERES 9,22	864	105	12.15	33	69	0	3		
0014 103010 CERES 10,12A	829	117	14.11	59	49	0	6		
0015 103014 CERES 14,17	717	32	4.46	16	15	0	1		
0016 103016 CERES 16,18	764	37	4.84	18	18	0	1		
0017 103026 CERES 26,28	975	57	5.85	15	40	0	1		
0020 106001 CLUB 1A, WES	378	8	2.12	1	7	0	0		
0022 106005 CLUB 5	158	12	7.59	8	4	0	0		
0167 902002 CASWELL 2,4	243	21	8.64	7	14	0	0		
0170 903025 CERES 25,27	121	28	23.14	8	15	0	5		
0174 906001 CLUB 1B	206	32	15.53	18	13	0	1		
0175 906002 CLUB 2,8	242	48	19.83	15	31	0	1		
0176 906009 CLUB 9,12	134	15	11.19	5	10	0	0		
0177 906011 CLUB 11,13,1	253	54	21.34	35	19	0	0		
0205 917049 MODESTO 49,1	1	0		0	0	0	0		
0242 AV 102003 CASWELL 3	230	38	16.52	4	32	1	1		
0245 AV 102010 CASWELL 1	387	127	32.82	74	47	0	2		
0246 AV 103001 CERES 1,2	710	184	25.92	58	107	0	17		
0247 AV 103002 CERES 2,6	984	292	29.67	139	139	0	12		
0248 AV 103003 CERES 3,1	737	233	31.61	113	101	0	18		
0249 AV 103004 CERES 4,7	818	198	24.21	74	111	1	12		
0250 AV 103005 CERES 5,1	895	231	25.81	76	143	0	11		
0251 AV 103008 CERES 8,1	699	216	30.90	108	87	1	18		
0252 AV 103009 CERES 9,2	846	291	34.40	90	173	1	26		
0253 AV 103010 CERES 10	922	353	38.29	160	160	4	26		
0254 AV 103014 CERES 14	721	174	24.13	78	83	0	11		
0255 AV 103016 CERES 16	682	126	18.48	36	81	2	7		
0256 AV 103026 CERES 26	912	231	25.33	71	146	0	14		
0259 AV 106001 CLUB 1A	448	130	29.02	76	53	0	0		
0261 AV 106005 CLUB 5	228	101	44.30	60	39	0	0		
GRAND TOTALS	21390	3901	18.24	1641	2003	10	219		

		Denair Unified School District Governing Board Member 3 TO BE ELECTED								
		R V		T P		D S				
		E O		U E		O M				
		G T		R R	C D B	T				
		I E	B C	N C	A . R	H	J N W			
		S R	A A	O E	R O	.	U . R	J E P		
		T S	L S	U N	O W		L E	O . L	O V	U V
		E	L T	T T	L N	J	I N	H E	V O	N O
		R	O	A	Y	R	A	N T	E T	D T
		E	T	G	N	.	N	T	R E	E E
8 PRECINCTS		D	S	E	(NON)	(NON)	(NON)	(NON)	S	R S
0027	110001 DENAIR 1,7A-	598	62	10.37	34	43	31	43	0	35
0028	110002 DENAIR 2,12,	711	91	12.80	50	46	34	66	0	77
0155	128029 TURLOCK 29,3	341	23	6.74	16	10	7	14	0	21
0189	910007 DENAIR 7D,F	176	60	34.09	32	32	31	48	0	36
0234	928023 TURLOCK 23,5	141	43	30.50	26	17	17	24	0	45
0266	AV 110001 DENAIR 1,	648	285	43.98	145	183	83	156	0	285
0267	AV 110002 DENAIR 2,	883	354	40.09	186	194	150	202	3	326
0394	AV 128029 TURLOCK 2	703	237	33.71	146	116	84	138	3	223
GRAND TOTALS		4201	1155	27.49	635	641	437	691	6	1048

Newman-Crows Landing Unified School District Governing Board Member
 3 TO BE ELECTED

	R V E O G T I E S R T S E R E D	B C A A L S L T O T S	T P U E R R N C O E U N T T A G E	J C A O N N I F C O E R I (NON)	E C S E M R E N R A A L D A (NON)	R H O U S R E S L T E (NON)	S C G O . A C R O C R I A O (NON)	T B I A M Z A R (NON)	L E A L U K R I A N T O N (NON)	C M R A E U S R C E R N C I A (NON)	O V V O E T R E S	U V N O D T E E R S
12 PRECINCTS												
0024 108002 CROWS LANDIN	144	4	2.78	3	0	2	0	3	1	2	0	0
0107 119001 NEWMAN 1	377	37	9.81	10	17	11	16	17	4	19	0	17
0108 119002 NEWMAN 2,4,7	849	99	11.66	38	33	29	29	59	32	37	0	40
0109 119003 NEWMAN 3,5,6	719	60	8.34	21	19	22	14	39	15	21	3	25
0181 908001 CROWS LANDIN	184	54	29.35	31	11	18	12	29	27	13	6	15
0182 908004 CROWS LANDIN	21	9	42.86	3	0	1	0	4	2	0	0	17
0183 908005 CROWS LANDIN	199	52	26.13	24	10	15	13	36	21	16	0	21
0184 908007 CROWS LANDIN	242	72	29.75	38	16	36	12	48	20	21	0	25
0263 AV 108002 CROWS LAN	225	65	28.89	47	5	34	10	23	33	9	0	33
0346 AV 119001 NEWMAN 1	343	115	33.53	59	29	47	23	66	58	30	0	33
0347 AV 119002 NEWMAN 2,	618	217	35.11	98	52	88	49	141	78	64	0	79
0348 AV 119003 NEWMAN 3,	599	194	32.39	76	67	54	68	124	66	74	0	53
GRAND TOTALS	4520	978	21.64	448	259	357	246	589	357	306	9	358

Patterson Joint Unified School District Governing Board Member
4 TO BE ELECTED

19 PRECINCTS	R E G I S T E R E D	V O T E S O T S E D	B C A A L S L T O T A L S	T P U E R R N C O E U N T T A G E	B K R E U L C L E Y (NON)	A H M U Y S A R (NON)	A J S L A E X (NON)	G F L I U L J B A L E N R (NON)	K S J A I O Y L H V N A S O N (NON)	J R O E S Y E N O (NON)	E P L I N S E A D O - M E D I N A (NON)	O V V O E T R E S	U V N O D T E E R S
0025 109001 DEL PUERTO 1	361	22	6.09	11	9	12	7	20	12	12	0	5	
0026 109003 DEL PUERTO 3	366	14	3.83	4	6	6	2	11	5	8	0	14	
0119 124001 PATTERSON 1	526	21	3.99	12	3	12	9	10	13	13	0	12	
0120 124002 PATTERSON 2	409	20	4.89	4	5	12	2	14	8	10	0	25	
0121 124003 PATTERSON 3	613	38	6.20	20	14	21	9	27	22	23	0	16	
0122 124004 PATTERSON 4	653	24	3.68	12	9	7	9	16	14	9	0	20	
0123 124005 PATTERSON 5	657	31	4.72	7	20	21	6	24	20	14	0	12	
0124 124008 PATTERSON 8	969	30	3.10	16	13	17	8	19	17	10	0	18	
0185 909002 DEL PUERTO 2	132	39	29.55	23	14	5	11	27	10	17	0	49	
0186 909004 DEL PUERTO 4	105	32	30.48	19	9	8	9	24	8	13	0	38	
0230 924006 PATTERSON 6	215	30	13.95	15	9	17	8	17	13	16	0	25	
0264 AV 109001 DEL PUERT	476	160	33.61	86	66	45	49	116	49	53	0	176	
0265 AV 109003 DEL PUERT	267	80	29.96	36	35	26	23	50	35	33	0	81	
0358 AV 124001 PATTERSON	431	94	21.81	34	49	44	26	60	59	40	0	63	
0359 AV 124002 PATTERSON	367	121	32.97	67	54	41	38	92	48	58	0	86	
0360 AV 124003 PATTERSON	618	212	34.30	113	78	70	78	173	49	79	0	208	
0361 AV 124004 PATTERSON	543	105	19.34	49	37	43	44	62	52	43	0	90	
0362 AV 124005 PATTERSON	618	158	25.57	84	73	72	65	109	71	61	0	96	
0363 AV 124008 PATTERSON	679	141	20.77	70	66	60	49	64	57	45	0	150	
GRAND TOTALS	9005	1372	15.24	682	569	539	452	935	562	557	0	1184	

				Riverbank Unified School District Governing Board Member 2 TO BE ELECTED								
				R V	T P							
				E O	U E	M D G	J M					
				G T	R R	A T	I E U	O I				
				I E	B C	N C	N I	C C Z	S W	H T		
				S R	A A	O E	G M	H R M	T A	N C		
				T S	L S	U N	I P	E O A	E L	H	O V	U V
				E	L T	T T	E O	L I N	V K	E	V O	N O
				R	O	A	N	L X	E E	L	E T	D T
				E	T	G	E	E	R	L	R E	E E
				D	S	E	(NON)	(NON)	(NON)	(NON)	S	R S
12 PRECINCTS												
0019 105002 CLAUS 2.3A-D	298	12	4.03	5	3	6	6	0	4			
0125 126001 RIVERBANK 1	448	39	8.71	16	19	21	17	0	3			
0126 126002 RIVERBANK 2	456	24	5.26	11	12	9	10	0	6			
0127 126003 RIVERBANK 3	943	49	5.20	16	19	25	32	0	6			
0129 126006 RIVERBANK 6	720	12	1.67	5	6	4	6	0	3			
0172 905001 CLAUS 1.4	223	40	17.94	4	11	20	30	0	14			
0173 905003 CLAUS 3E	92	39	42.39	8	16	7	16	0	31			
0258 AV 105002 CLAUS 2.3	426	97	22.77	33	31	57	57	0	14			
0364 AV 126001 RIVERBANK	512	177	34.57	50	64	90	101	2	39			
0365 AV 126002 RIVERBANK	302	115	38.08	20	40	60	80	2	28			
0366 AV 126003 RIVERBANK	638	149	23.35	55	55	66	82	0	39			
0368 AV 126006 RIVERBANK	630	149	23.65	74	70	59	58	2	33			
GRAND TOTALS	5688	902	15.86	297	346	424	495	6	220			

			Turlock Unified School District Governing Board Member 4 TO BE ELECTED										
	R V		T P	E H		H G				A J			
	E O		U E	I A		A R				N O			
	G T		R R	L M		M A G		R E		D H			
	I E	B C	N C	E I		I . A		I W		G L W		F M L	
	S R	A A	O E	E L		G L		N A		R . E		R . I	
	T S	L S	U N	N T		U V		D L		A L		A M	
	E	L T	T T	O		E E		E		D C		N A	
	R	O	A	N		L Z		R		Y H		K	
	E	T	G	(NON)		(NON)		(NON)		(NON)		(NON)	
	S	S	E									O V U V	
												E T D T	
												R E E R S	
0018 104001 CHATOM 1,4	429	19	4.43	11	4	7	11	13	8	0	22		
0106 118001 MT VIEW 1,2,	502	25	4.98	15	3	14	10	17	6	0	35		
0138 128001 TURLOCK 1,19	832	28	3.37	17	11	16	11	16	11	0	30		
0139 128002 TURLOCK 2,30	804	24	2.99	13	5	11	14	13	7	0	32		
0140 128003 TURLOCK 3,41	708	18	2.54	6	4	11	3	4	5	0	39		
0141 128004 TURLOCK 4,6B	862	12	1.39	4	3	6	6	3	4	0	22		
0142 128005 TURLOCK 5,7A	310	26	8.39	15	11	17	14	14	8	0	25		
0143 128006 TURLOCK 6A,8	673	73	10.85	46	25	28	47	50	27	0	68		
0144 128009 TURLOCK 9,18	957	117	12.23	75	26	46	61	93	42	0	123		
0145 128010 TURLOCK 10A,	896	102	11.38	68	27	49	48	69	39	0	108		
0146 128011 TURLOCK 10B,	349	9	2.58	8	4	5	7	6	5	0	1		
0147 128013 TURLOCK 13,4	919	45	4.90	22	14	30	21	25	14	0	54		
0148 128014 TURLOCK 14,1	785	30	3.82	12	12	16	18	12	11	0	39		
0149 128016 TURLOCK 16,3	723	24	3.32	14	9	15	12	12	8	0	26		
0150 128017 TURLOCK 17,2	899	54	6.01	38	14	25	28	35	21	0	54		
0151 128022 TURLOCK 22,4	846	40	4.73	21	17	22	21	29	7	0	43		
0152 128024 TURLOCK 24	484	17	3.51	12	9	9	8	13	8	0	9		
0153 128025 TURLOCK 25	419	19	4.53	10	10	9	12	8	9	0	18		
0154 128028 TURLOCK 28,5	829	43	5.19	25	13	26	24	23	11	0	50		
0156 128038 TURLOCK 38,4	826	23	2.78	11	5	15	3	8	4	0	46		
0157 128040 TURLOCK 40,5	519	33	6.36	21	6	20	14	19	13	0	38		
0161 132001 WHITMORE 1A,	817	44	5.39	19	19	15	18	19	14	0	71		
0163 132012 WHITMORE 12B	122	2	1.64	2	2	0	1	1	2	0	0		
0171 904002 CHATOM 2,3,5	112	8	7.14	2	2	4	6	3	4	0	11		
0187 910003 DENAIR 3,5,1	241	58	24.07	27	17	33	30	36	24	0	65		
0188 910006 DENAIR 6,17,	216	47	21.76	33	10	19	26	34	27	0	39		
0190 910008 DENAIR 8,9	114	26	22.81	14	6	9	11	17	12	0	35		
0191 910010 DENAIR 10,16	210	45	21.43	29	10	17	18	34	20	0	50		
0192 910020 DENAIR 20	159	34	21.38	21	8	4	20	18	8	0	57		
0219 917196 MODESTO 196	0	0		0	0	0	0	0	0	0	0		
0233 928021 TURLOCK 21,3	243	44	18.11	29	13	24	21	31	17	0	41		
0235 928037 TURLOCK 37	164	20	12.20	15	11	9	9	13	7	0	16		
0238 932001 WHITMORE 1B,	216	52	24.07	38	18	24	26	30	15	4	51		
0239 932004 WHITMORE 4	70	13	18.57	9	2	4	3	11	4	0	18		
0257 AV 104001 CHATOM 1,	545	156	28.62	103	38	68	81	104	74	0	155		
0345 AV 118001 MT VIEW 1	583	123	21.10	62	21	41	54	85	53	0	176		
0377 AV 128001 TURLOCK 1	886	226	25.51	143	46	101	116	148	111	4	235		
0378 AV 128002 TURLOCK 2	622	113	18.17	63	49	47	62	59	56	4	110		
0379 AV 128003 TURLOCK 3	640	130	20.31	75	45	62	65	79	65	0	128		
0380 AV 128004 TURLOCK 4	768	160	20.83	103	50	69	71	94	74	0	177		
0381 AV 128005 TURLOCK 5	288	98	34.03	58	22	43	43	69	35	0	120		
0382 AV 128006 TURLOCK 6	916	345	37.66	237	55	131	214	281	133	4	323		
0383 AV 128009 TURLOCK 9	1362	604	44.35	399	121	259	312	452	198	0	672		
0384 AV 128010 TURLOCK 1	1455	548	37.66	396	74	205	267	396	233	0	618		
0385 AV 128011 TURLOCK 1	292	58	19.86	36	18	31	27	34	30	0	56		
0386 AV 128013 TURLOCK 1	882	214	24.26	114	50	114	81	110	70	0	315		
0387 AV 128014 TURLOCK 1	746	182	24.40	119	35	82	95	104	93	8	192		
0388 AV 128016 TURLOCK 1	815	275	33.74	175	71	133	145	155	135	8	276		

Turlock Unified School District Governing Board Member 4 TO BE ELECTED												
	R V		T P	E H		H G				A J		
	E O		U E	I A		A R				N O		
	G T		R R	L M	M A G	R E				D H		
	I E	B C	N C	E I	I . A	I W	G L W	F M L		R N	O V	U V
	S R	A A	O E	E L	G L	N A	R . E	R . I		E S	V O	N O
	T S	L S	U N	N T	U V	D L	A L	A M		W O	E T	D T
	E	L T	T T	O	E E	E	D C	N A		N	R E	E E
	R	O	A	N	L Z	R	Y H	K		S	R S	R S
	E	T	G	(NON)	(NON)	(NON)	(NON)	(NON)	(NON)			
	D	S	E									
57 PRECINCTS												
0389 AV 128017 TURLOCK 1	937	290	30.95	209	63	122	147	196	127	0	296	
0390 AV 128022 TURLOCK 2	986	313	31.74	219	78	136	144	214	119	0	340	
0391 AV 128024 TURLOCK 2	497	143	28.77	101	34	56	72	98	74	0	137	
0392 AV 128025 TURLOCK 2	418	96	22.97	54	18	51	52	52	35	0	122	
0393 AV 128028 TURLOCK 2	844	212	25.12	121	46	115	91	103	79	0	290	
0395 AV 128038 TURLOCK 3	743	150	20.19	93	33	77	75	97	58	4	163	
0396 AV 128040 TURLOCK 4	501	138	27.54	96	40	64	46	81	60	0	164	
0400 AV 132001 WHITMORE	549	124	22.59	59	39	61	51	53	55	0	178	
0402 AV 132012 WHITMORE	160	47	29.38	33	16	19	24	29	20	0	47	
GRAND TOTALS	33690	5919	17.57	3770	1412	2646	2917	3822	2409	36	6626	

				Waterford Unified School District Governing Board Member 2 TO BE ELECTED								
				L H	M B	L W	M E	E M				
				I A	A E	O E	A R	L U				
				S W	T N	R S	T I	I N				
				A K	T N	R T	T C	Z G				
				I	H E	A	K	B I	O V	U V		
				N	E T	I	S	E A	V O	N O		
				S	W T	N	O	T	E T	D T		
				(NON)	(NON)	(NON)	(NON)	(NON)	R E	E E		
									S	R S		
8 PRECINCTS												
0158 129001 WATERFORD 1,	1012	117	11.56	58	46	34	42	16	0	38		
0159 129002 WATERFORD 2,	823	90	10.94	61	23	8	49	10	0	27		
0160 131002 STAR 2A,E,F,	227	37	16.30	20	5	14	19	6	0	10		
0236 929004 WATERFORD 4B	0	0		0	0	0	0	0	0	0		
0237 931002 STAR 2B-D,G,	92	26	28.26	19	2	8	13	1	0	9		
0397 AV 129001 WATERFORD	915	348	38.03	151	124	82	164	38	4	132		
0398 AV 129002 WATERFORD	703	277	39.40	154	103	64	122	27	0	83		
0399 AV 131002 STAR 2A,E	339	173	51.03	95	41	64	62	18	2	63		
GRAND TOTALS	4111	1068	25.98	558	344	274	471	116	6	362		

	Oakdale Joint Unified School District Governing Board Member - Area 1			Oakdale Joint Unified School District Governing Board Member - Area 2							
	R E G I S T E R E D	B C A A L T O T S	T P U E R R N C O E U N T T A G E	M I K E I (NON)	S L J Y N N T E H S I A (NON)	O V V O E T R E S	U V N O D T E E R S	T M S I H N A T S W E L (NON)	R W J I O C N K S (NON)	O V V O E T R E S	U V N O D T E E R S
19 PRECINCTS											
0035 115001 LANGWORTH 1,	882	106	12.02	51	53	0	2	57	47	0	2
0036 115002 LANGWORTH 2A	723	30	4.15	11	18	0	1	22	8	0	0
0110 120002 NORTH 2	104	17	16.35	1	13	0	3	8	6	0	3
0111 120003 NORTH 3	246	32	13.01	13	19	0	0	24	7	0	1
0112 121001 OAKDALE 1,2A	810	110	13.58	48	51	0	10	64	42	0	4
0113 121002 OAKDALE 2B,1	1000	123	12.30	55	46	0	21	64	47	0	12
0114 121003 OAKDALE 3,13	646	78	12.07	38	39	0	1	49	27	0	2
0115 121004 OAKDALE 4,5,	912	150	16.45	70	72	0	8	86	63	0	1
0116 121006 OAKDALE 6,7,	861	144	16.72	71	56	0	17	78	55	0	10
0201 915002 LANGWORTH 2J	7	3	42.86	3	0	0	0	0	3	0	0
0274 AV 115001 LANGWORTH	1810	818	45.19	458	321	1	35	375	430	1	8
0275 AV 115002 LANGWORTH	1431	548	38.29	298	217	1	31	282	259	0	4
0349 AV 120002 NORTH 2	251	118	47.01	49	58	0	11	62	46	0	10
0350 AV 120003 NORTH 3	426	175	41.08	74	83	0	18	84	82	0	8
0351 AV 121001 OAKDALE 1	951	422	44.37	197	181	0	44	227	182	0	13
0352 AV 121002 OAKDALE 2	1187	517	43.56	236	207	0	70	231	243	0	40
0353 AV 121003 OAKDALE 3	810	375	46.30	186	164	0	25	193	159	0	23
0354 AV 121004 OAKDALE 4	1247	642	51.48	318	258	0	63	307	302	0	32
0355 AV 121006 OAKDALE 6	1130	591	52.30	318	227	0	44	299	279	0	11
GRAND TOTALS	15434	4999	32.39	2495	2083	2	404	2512	2287	1	184

		Modesto City Schools District Governing Board Member 3 TO BE ELECTED (more to follow)												
		R V	T P	S G										
		E O	U E	C F H	T R									
		G T	R R	A L A	E E	S G A			A E N	B M	M M			
		I E	N C	T O L	V N	O . L	J V V	M L E	R M	I U	Y A			
		S R	O E	H R L	E B	L T	O A E	Y L U	I C	L S	L S	I O	B D B	
		T S	U N	Y E I	N E	A M	S N E	I M	C G	L S	L S	I O	R U O	
		E	T T	S N	A	N A	H D N	O A	K I	M	N N	I	I	
		R	A	A	U	G N	E	T N	E L	A	D	A	S	
		E	G	N	X	E	R	T N	Y L	N	A	N		
		D	E	(NON)	(NON)	(NON)	(NON)	(NON)	(NON)	(NON)	(NON)	(NON)	(NON)	
219 PRECINCTS														
0001	101002	AIRPORT 2,3,	394	8	2.03	5	4	0	0	2	3	0	3	1
0002	102001	CASWELL 1	485	14	2.89	10	3	4	3	2	0	2	5	5
0004	102005	CASWELL 5,6,	881	13	1.48	8	2	3	5	3	4	3	2	0
0005	102007	CASWELL 7A-D	191	5	2.62	0	1	0	2	0	4	1	1	2
0021	106003	CLUB 3,4,6,7	1020	23	2.25	13	3	8	7	3	3	7	8	1
0023	107007	COFFEE 7	203	19	9.36	11	8	11	6	7	0	3	3	0
0029	111003	EMPIRE 3B,E,	704	90	12.78	33	46	15	19	15	24	13	21	13
0030	111005	EMPIRE 5A,9	317	44	13.88	17	17	15	5	5	8	10	17	3
0031	112001	HART RANSOM	157	30	19.11	8	17	13	14	3	2	6	18	2
0037	116001	MCHENRY 1,3	533	73	13.70	16	24	23	33	13	12	29	23	5
0038	117001	MODESTO 1,7	660	49	7.42	12	16	7	10	9	18	12	23	12
0039	117002	MODESTO 2,15	385	83	21.56	31	33	39	25	28	9	15	31	7
0040	117003	MODESTO 3,12	718	44	6.13	20	8	8	15	8	12	16	8	3
0041	117004	MODESTO 4,11	977	34	3.48	22	7	13	7	8	6	5	5	5
0042	117005	MODESTO 5A,B	831	22	2.65	14	4	4	1	7	2	3	6	0
0043	117008	MODESTO 8,16	335	16	4.78	7	5	2	3	3	3	3	4	4
0044	117009	MODESTO 9,10	762	94	12.34	39	19	34	26	36	12	18	25	13
0045	117012	MODESTO 12,1	648	69	10.65	24	20	16	27	21	12	19	22	15
0046	117014	MODESTO 14	390	29	7.44	9	6	11	4	8	7	9	13	5
0047	117015	MODESTO 15	395	25	6.33	11	10	9	5	2	8	4	5	5
0048	117016	MODESTO 16,6	247	30	12.15	12	3	8	6	4	10	6	14	8
0049	117017	MODESTO 17,6	605	58	9.59	26	9	15	14	25	16	14	19	11
0050	117018	MODESTO 18	171	18	10.53	4	9	11	2	6	0	7	4	1
0051	117019	MODESTO 19,2	747	104	13.92	38	29	48	22	35	13	17	31	11
0052	117021	MODESTO 21,2	661	109	16.49	42	25	45	25	54	9	12	25	10
0053	117023	MODESTO 23,1	297	10	3.37	4	3	1	1	3	1	2	3	2
0054	117024	MODESTO 24,1	753	55	7.30	24	17	8	20	7	11	5	9	9
0055	117025	MODESTO 25,2	380	31	8.16	8	6	7	9	4	7	6	11	6
0056	117027	MODESTO 27,3	853	199	23.33	63	62	84	45	83	23	36	37	19
0057	117028	MODESTO 28,3	944	88	9.32	29	31	30	25	26	14	21	23	7
0058	117029	MODESTO 29,1	472	49	10.38	20	21	13	20	8	10	6	10	6
0059	117030	MODESTO 30,6	708	99	13.98	35	41	36	23	27	16	25	32	12
0060	117035	MODESTO 35,3	672	144	21.43	47	51	51	38	52	17	39	31	12
0061	117036	MODESTO 36,3	500	115	23.00	39	35	39	33	39	14	21	26	10
0062	117040	MODESTO 40,4	770	139	18.05	30	46	50	36	44	21	39	49	25
0063	117043	MODESTO 43,4	789	109	13.81	38	28	26	29	27	24	24	43	12
0064	117044	MODESTO 44,5	795	152	19.12	46	50	48	44	54	22	47	46	27
0065	117045	MODESTO 45,6	773	86	11.13	21	21	24	26	26	14	25	31	7
0066	117047	MODESTO 47,5	831	193	23.23	54	65	70	46	79	16	40	62	22
0067	117048	MODESTO 48,7	664	200	30.12	59	62	64	48	98	24	57	69	28
0068	117050	MODESTO 50,5	595	113	18.99	34	32	34	25	38	21	21	33	16
0069	117051	MODESTO 51,8	474	51	10.76	23	13	9	11	4	13	13	15	12
0070	117052	MODESTO 52,8	642	110	17.13	42	37	40	32	20	19	19	28	12
0071	117053	MODESTO 53,1	568	49	8.63	18	13	10	9	11	14	11	13	7
0072	117058	MODESTO 58,7	637	30	4.71	13	9	6	9	2	9	3	11	7
0073	117059	MODESTO 59,9	884	131	14.82	47	50	37	32	32	22	36	46	12
0074	117061	MODESTO 61,1	562	94	16.73	35	34	18	27	20	23	25	28	14

Modesto City Schools District Governing Board Member
3 TO BE ELECTED (more to follow)

219 PRECINCTS				R V	T P	SG	CFH	TR	SGA	AEN	BM	MM	BDB
				E O	UE	TR	ALA	EE	OL	MLU	IU	YA	RUO
				GT	RR	EE	ALA	EE	GA	EN	BM	MM	BDB
				IE	NC	LN	TOL	VN	LVV	MLE	IU	YA	RUO
				SR	OE	LN	HRL	EB	LT	YLU	LS	LS	RUO
				TS	UN	LN	YEI	NE	AM	SNE	CG	LS	RUO
				E	TT	LN	SN	A	HA	HDN	OA	MM	RUO
				R	A	LN	A	U	GN	E	EL	MM	IAS
				E	G	LN	N	X	E	R	TN	MM	IAS
				D	E	(NON)	(NON)	(NON)	(NON)	(NON)	(NON)	(NON)	(NON)
0075 117062 MODESTO 62	412	33	8.01	9	9	8	8	5	5	2	9	5	
0076 117063 MODESTO 63.1	547	14	2.56	8	4	5	3	6	2	5	4	0	
0077 117064 MODESTO 64.6	709	37	5.22	12	9	7	11	6	8	13	13	7	
0078 117068 MODESTO 68.9	767	59	7.69	21	20	15	13	13	14	14	16	5	
0079 117069 MODESTO 69.9	951	138	14.51	37	48	33	19	28	21	46	42	26	
0080 117070 MODESTO 70.1	846	131	15.48	34	38	27	33	50	14	42	55	12	
0081 117071 MODESTO 71.7	954	128	13.42	44	45	48	37	37	27	26	29	14	
0082 117073 MODESTO 73.1	522	19	3.64	12	5	10	4	3	5	5	6	3	
0083 117076 MODESTO 76.7	617	74	11.99	25	17	11	13	9	17	17	32	11	
0084 117078 MODESTO 78.8	730	102	13.97	43	40	27	17	19	16	25	26	14	
0085 117084 MODESTO 84.8	784	57	7.27	22	19	15	15	14	10	15	15	11	
0086 117085 MODESTO 85.1	184	14	7.61	2	4	1	3	4	2	5	4	2	
0087 117088 MODESTO 88.1	931	135	14.50	42	34	45	25	24	28	38	43	20	
0088 117093 MODESTO 93.9	946	102	10.78	34	34	36	29	16	14	30	38	18	
0089 117095 MODESTO 95.1	737	90	12.21	25	22	20	23	17	17	26	26	14	
0090 117096 MODESTO 96.1	605	67	11.07	18	11	12	10	19	20	27	20	9	
0091 117098 MODESTO 98.1	501	39	7.78	11	9	9	13	9	5	15	11	4	
0092 117099 MODESTO 99.1	534	36	6.74	17	9	5	10	5	9	12	16	5	
0093 117100 MODESTO 100.	569	67	11.78	18	23	22	16	28	11	14	18	5	
0094 117101 MODESTO 101.	502	60	11.95	21	19	18	18	10	12	11	19	9	
0095 117104 MODESTO 104A	613	50	8.16	20	17	14	8	9	12	6	14	13	
0096 117105 MODESTO 105.	674	44	6.53	13	14	11	10	8	14	5	14	7	
0097 117106 MODESTO 106B	762	69	9.06	28	25	17	9	21	13	26	20	12	
0098 117112 MODESTO 112.	927	135	14.56	48	48	34	22	38	22	28	27	11	
0099 117113 MODESTO 113.	834	97	11.63	31	32	26	27	18	24	27	29	15	
0100 117117 MODESTO 117.	482	27	5.60	5	13	6	11	5	4	10	7	5	
0101 117121 MODESTO 121	490	35	7.14	12	14	12	12	8	4	9	10	5	
0102 117126 MODESTO 126	269	32	11.90	12	10	5	11	10	6	10	8	6	
0103 117136 MODESTO 136.	800	71	8.88	23	31	19	18	14	10	15	10	8	
0104 117154 MODESTO 154.	869	67	7.71	24	18	13	13	24	8	7	16	3	
0105 117165 MODESTO 165.	624	89	14.26	38	25	29	22	21	17	23	28	8	
0117 123004 PARADISE 4A.	828	53	6.40	26	23	20	10	8	15	11	12	8	
0118 123005 PARADISE 5A	286	11	3.85	3	0	0	2	1	1	4	9	4	
0128 126004 RIVERBANK 4.	584	45	7.71	13	14	9	10	13	2	8	22	3	
0130 126008 RIVERBANK 8.	859	39	4.54	17	10	13	6	10	7	13	11	2	
0131 126010 RIVERBANK 10	597	27	4.52	10	10	12	7	9	5	6	6	1	
0132 127001 SALIDA 1A,B.	512	30	5.86	7	11	7	7	5	13	7	9	7	
0133 127002 SALIDA 2,5A.	647	41	6.34	12	17	11	11	7	10	12	9	6	
0134 127003 SALIDA 3A,B	492	38	7.72	19	16	6	6	7	14	8	12	2	
0135 127004 SALIDA 4,6A	852	45	5.28	12	19	7	16	5	13	14	22	5	
0136 127005 SALIDA 1C,D.	151	18	11.92	0	7	5	11	2	5	3	8	3	
0137 127007 SALIDA 7A,9A	702	39	5.56	14	11	9	8	12	7	11	18	8	
0164 807002 COFFEE 2B	13	3	23.08	1	0	0	0	2	1	0	1	0	
0165 823004 PARADISE 4C.	211	8	3.79	3	3	2	1	2	3	2	1	2	
0166 901001 AIRPORT 1	0	0		0	0	0	0	0	0	0	0	0	
0168 902011 CASWELL 11	69	5	7.25	4	1	1	1	0	3	0	1	0	
0169 903011 CERES 11,23	232	34	14.66	17	11	5	8	11	12	5	6	8	

Modesto City Schools District Governing Board Member
3 TO BE ELECTED (more to follow)

219 PRECINCTS	R E G I S T E R E D	V O T E S	T P U E R R N C O E U N T T A A G E E	C F H A L A T O L H R L Y E I S N A U N (NON)	S G T R E E V N E B L T O A E S N E A M S N E R (NON)	S G A O L J V V M L E R M I C C G I M O A K I M N N A N (NON)	A E N M L E Y L U I M O A K I M N N A N (NON)	R M I C C G I M O A K I M N N A N (NON)	B M I U Y A L S L S I O N N A N (NON)	M M Y A L S L S I O N N A N (NON)	B D B R U O I T A S N (NON)	
0178 907002 COFFEE 2A,C,	224	52	23.21	26	25	14	5	21	14	13	11	9
0179 907005 COFFEE 5,8 M	217	77	35.48	23	32	26	27	19	13	21	19	9
0180 907009 COFFEE 9,10,	230	67	29.13	34	25	14	8	23	22	19	19	14
0193 911003 EMPIRE 3A,C,	245	59	24.08	21	23	4	18	11	7	11	19	18
0194 911005 EMPIRE 5B-D,	44	10	22.73	6	3	4	4	5	1	0	3	2
0195 912001 HART RANSOM	240	89	37.08	19	39	22	37	12	14	17	26	14
0196 912002 HART RANSOM	234	84	35.90	23	34	19	25	20	7	27	32	9
0197 912003 HART RANSOM	185	36	19.46	10	13	17	6	6	11	5	10	7
0202 916002 MCHENRY 2,8	106	30	28.30	1	14	5	14	13	4	10	9	3
0203 916004 MCHENRY 4,6	232	85	36.64	21	33	39	17	49	4	18	8	7
0204 917005 MODESTO 5C,1	121	6	4.96	2	2	0	0	0	2	1	1	2
0206 917074 MODESTO 74B,	46	17	36.96	4	6	8	2	1	4	0	7	3
0207 917079 MODESTO 79,1	131	47	35.88	16	14	12	10	8	8	14	13	9
0208 917087 MODESTO 87	0	0		0	0	0	0	0	0	0	0	0
0209 917122 MODESTO 122,	144	20	13.89	6	7	10	8	7	7	1	1	2
0210 917127 MODESTO 127,	201	105	52.24	53	40	56	18	40	2	26	24	7
0211 917133 MODESTO 133	235	57	24.26	18	13	12	14	14	13	14	22	15
0212 917134 MODESTO 134,	0	0		0	0	0	0	0	0	0	0	0
0213 917143 MODESTO 143	53	18	33.96	6	2	7	3	3	4	4	0	0
0214 917158 MODESTO 158,	128	72	56.25	23	31	30	15	36	6	16	5	3
0215 917184 MODESTO 184,	10	3	30.00	0	0	2	2	3	0	0	1	0
0216 917189 MODESTO 189,	77	12	15.58	2	6	3	1	1	3	3	1	3
0217 917191 MODESTO 191	66	21	31.82	4	7	5	4	4	5	9	10	4
0218 917194 MODESTO 194	0	0		0	0	0	0	0	0	0	0	0
0220 923001 PARADISE 1,3	240	118	49.17	44	58	34	19	32	23	11	34	15
0221 923002 PARADISE 2	195	62	31.79	13	35	14	26	9	18	17	28	5
0222 923003 PARADISE 3B,	32	18	56.25	10	7	7	6	7	2	1	2	2
0223 923004 PARADISE 4B,	245	66	26.94	27	28	20	17	24	11	10	22	4
0224 923005 PARADISE 5B,	161	11	6.83	5	7	2	4	2	3	1	0	1
0225 923006 PARADISE 6A,	246	113	45.93	25	45	17	32	35	19	23	29	10
0226 923009 PARADISE 9,1	240	42	17.50	30	11	17	6	12	13	3	8	3
0227 923010 PARADISE 10	130	39	30.00	21	15	16	11	7	3	6	6	4
0228 923019 PARADISE 19A	82	20	24.39	8	11	9	1	4	4	5	3	3
0229 923024 PARADISE 24	133	21	15.79	13	12	7	3	2	6	5	4	1
0231 927003 SALIDA 3C,7C	6	4	66.67	0	0	0	2	2	0	0	2	0
0232 927010 SALIDA 10C	0	0		0	0	0	0	0	0	0	0	0
0240 AV 101002 AIRPORT 2	299	45	15.05	27	11	12	9	10	15	6	11	11
0241 AV 102001 CASWELL 1	335	52	15.52	37	19	13	16	14	18	9	6	4
0243 AV 102005 CASWELL 5	714	115	16.11	65	30	28	24	28	28	17	34	24
0244 AV 102007 CASWELL 7	169	31	18.34	14	14	10	4	7	10	3	8	6
0260 AV 106003 CLUB 3,4,	821	123	14.98	71	39	41	20	13	49	20	25	27
0262 AV 107007 COFFEE 7	254	73	28.74	32	27	23	14	22	21	19	20	8
0268 AV 111003 EMPIRE 3B	707	217	30.69	98	107	39	48	28	65	27	65	36
0269 AV 111005 EMPIRE 5A	479	224	46.76	71	88	55	45	56	47	48	63	33
0270 AV 112001 HART RANS	391	178	45.52	48	80	46	49	57	30	24	47	22
0276 AV 116001 MCHENRY 1	824	341	41.38	87	101	100	91	113	38	144	82	29
0277 AV 117001 MODESTO 1	730	205	28.08	82	65	55	37	37	45	41	68	36

Modesto City Schools District Governing Board Member
3 TO BE ELECTED (more to follow)

219 PRECINCTS				R E G I S T E R E D	V O T E R S	T P U E R R E N C E U N I T Y	C F H A L A T O L H R L Y E I S N A N X (NON)	S G T R E E V N E A U X (NON)	S G A O L J V V O A E L T S N E A M S H D N E R (NON)	A E N M L E Y L U I C G I M O A K I E L T N Y L (NON)	B M I U L S L S M A N (NON)	M M Y A L S I O N N A (NON)	B D B R U O I I S A N (NON)
0278 AV 117002 MODESTO 2	571	269	47.11	88	92	92	62	115	46	46	69	31	
0279 AV 117003 MODESTO 3	769	127	16.51	68	33	31	23	32	36	23	21	20	
0280 AV 117004 MODESTO 4	981	134	13.66	69	43	35	20	28	29	24	30	23	
0281 AV 117005 MODESTO 5	742	131	17.65	72	39	34	27	29	34	18	26	23	
0282 AV 117008 MODESTO 8	411	117	28.47	50	36	38	24	37	25	20	30	16	
0283 AV 117009 MODESTO 9	914	283	30.96	129	89	95	65	83	54	62	67	35	
0284 AV 117012 MODESTO 1	879	237	26.96	108	76	85	67	70	53	46	53	32	
0285 AV 117014 MODESTO 1	432	144	33.33	70	48	46	17	27	39	33	26	23	
0286 AV 117015 MODESTO 1	452	179	39.60	65	61	58	43	42	43	52	46	27	
0287 AV 117016 MODESTO 1	253	85	33.60	48	30	16	18	16	21	18	15	13	
0288 AV 117017 MODESTO 1	671	222	33.08	97	85	65	43	55	58	52	52	29	
0289 AV 117018 MODESTO 1	335	144	42.99	43	46	55	27	44	23	43	41	27	
0290 AV 117019 MODESTO 1	1040	429	41.25	194	172	178	75	144	71	88	87	49	
0291 AV 117021 MODESTO 2	874	329	37.64	115	108	120	59	151	37	56	73	23	
0292 AV 117023 MODESTO 2	245	19	7.76	15	5	4	5	6	2	4	1	1	
0293 AV 117024 MODESTO 2	744	193	25.94	85	64	56	47	43	47	37	41	23	
0294 AV 117025 MODESTO 2	509	155	30.45	71	36	33	33	36	48	23	34	19	
0295 AV 117027 MODESTO 2	1001	498	49.75	180	189	186	110	207	76	81	95	24	
0296 AV 117028 MODESTO 2	1205	370	30.71	151	130	90	74	99	87	87	108	49	
0297 AV 117029 MODESTO 2	556	188	33.81	76	58	68	53	37	44	34	52	19	
0298 AV 117030 MODESTO 3	896	354	39.51	150	118	121	71	104	83	71	106	44	
0299 AV 117035 MODESTO 3	869	435	50.06	156	160	156	92	187	61	80	94	41	
0300 AV 117036 MODESTO 3	648	307	47.38	106	105	110	76	146	41	64	68	31	
0301 AV 117040 MODESTO 4	1049	473	45.09	185	196	174	117	155	84	113	113	56	
0302 AV 117043 MODESTO 4	986	427	43.31	163	160	129	66	120	84	88	160	62	
0303 AV 117044 MODESTO 4	1218	578	47.45	221	208	191	160	193	89	132	160	73	
0304 AV 117045 MODESTO 4	954	356	37.32	171	144	125	67	94	55	57	76	37	
0305 AV 117047 MODESTO 4	1203	616	51.21	183	225	199	139	320	84	150	151	59	
0306 AV 117048 MODESTO 4	1044	620	59.39	210	238	245	110	321	73	142	138	54	
0307 AV 117050 MODESTO 5	727	317	43.60	135	128	133	71	110	55	43	69	32	
0308 AV 117051 MODESTO 5	754	236	31.30	93	80	81	48	69	47	36	61	24	
0309 AV 117052 MODESTO 5	995	501	50.35	159	180	167	107	164	93	107	148	67	
0310 AV 117053 MODESTO 5	585	151	25.81	64	54	40	36	39	38	22	39	24	
0311 AV 117058 MODESTO 5	758	195	25.73	104	67	47	35	45	47	34	46	22	
0312 AV 117059 MODESTO 5	1187	529	44.57	198	200	175	132	175	81	122	125	51	
0313 AV 117061 MODESTO 6	563	228	40.50	90	66	63	52	50	51	52	56	41	
0314 AV 117062 MODESTO 6	390	134	34.36	45	38	27	30	23	31	21	35	20	
0315 AV 117063 MODESTO 6	543	97	17.86	68	18	18	21	22	38	16	16	11	
0316 AV 117064 MODESTO 6	693	141	20.35	65	48	29	27	38	31	22	33	18	
0317 AV 117068 MODESTO 6	939	310	33.01	132	124	87	81	79	75	71	77	34	
0318 AV 117069 MODESTO 6	1339	608	45.41	210	209	161	160	197	109	144	181	77	
0319 AV 117070 MODESTO 7	1013	468	46.20	146	146	123	125	162	86	124	145	58	
0320 AV 117071 MODESTO 7	1330	653	49.10	249	242	175	137	217	124	148	206	77	
0321 AV 117073 MODESTO 7	535	75	14.02	44	23	20	8	17	19	12	22	7	
0322 AV 117076 MODESTO 7	855	247	28.89	114	63	58	55	67	61	51	80	36	
0323 AV 117078 MODESTO 7	854	319	37.35	119	101	79	74	90	84	67	82	32	
0324 AV 117084 MODESTO 8	706	235	33.29	93	54	48	64	65	43	64	87	43	

Modesto City Schools District Governing Board Member
3 TO BE ELECTED (more to follow)

219 PRECINCTS	RV	TP	SG	CFH	TR	SGA	AEN	BM	MM	BDB		
	EO	UE	TR	ALA	EE	OL	JVV	MLE	RM		IU	YA
	GT	RR	EE	ALA	EE	SGA	AEN	MLE	RM	IU	YA	LS
	IE	NC	VN	TOL	VN	OL	JVV	MLE	RM	IU	YA	LS
	SR	AA	OE	HRL	EB	LT	OAE	YLU	IC	LS	LS	LS
	TS	LS	UN	YEI	NE	AM	SNE	IM	CG	LS	IO	IO
	R	LT	TT	SN	U	AN	HDN	OA	KI	M	NN	NN
	E	O	A	A	A	GN	E	TN	EL	A	D	AS
	E	T	G	N	X	E	R	TN	YL	N	A	N
	D	S	E	(NON)	(NON)	(NON)	(NON)	(NON)	(NON)	(NON)	(NON)	(NON)
0325 AV 117085 MODESTO 8	249	93	37.35	34	35	13	21	28	24	19	27	20
0326 AV 117088 MODESTO 8	975	408	41.85	146	108	115	99	118	89	98	118	62
0327 AV 117093 MODESTO 9	1319	556	42.15	197	232	181	105	172	84	155	172	70
0328 AV 117095 MODESTO 9	755	289	38.28	111	97	66	56	79	59	107	88	39
0329 AV 117096 MODESTO 9	671	202	30.10	87	60	62	44	54	42	45	36	17
0330 AV 117098 MODESTO 9	570	165	28.95	79	55	43	37	29	45	47	39	28
0331 AV 117099 MODESTO 9	638	213	33.39	82	68	57	40	52	51	58	67	26
0332 AV 117100 MODESTO 1	733	311	42.43	121	127	92	64	93	46	76	79	39
0333 AV 117101 MODESTO 1	522	222	42.53	93	86	67	46	55	48	45	82	31
0334 AV 117104 MODESTO 1	630	196	31.11	79	74	55	37	56	57	33	58	33
0335 AV 117105 MODESTO 1	723	169	23.37	88	48	45	23	41	53	32	44	36
0336 AV 117106 MODESTO 1	771	261	33.85	109	90	59	62	76	58	53	68	35
0337 AV 117112 MODESTO 1	1137	430	37.82	138	141	136	93	112	81	97	131	43
0338 AV 117113 MODESTO 1	948	378	39.87	112	121	126	98	115	65	106	97	45
0339 AV 117117 MODESTO 1	376	109	28.99	48	34	28	18	33	17	29	20	13
0340 AV 117121 MODESTO 1	473	99	20.93	52	34	35	16	20	19	21	20	5
0341 AV 117126 MODESTO 1	336	118	35.12	47	44	24	22	32	47	29	28	21
0342 AV 117136 MODESTO 1	825	247	29.94	115	82	82	50	60	54	52	61	34
0343 AV 117154 MODESTO 1	849	303	35.69	96	106	77	81	78	73	84	75	38
0344 AV 117165 MODESTO 1	805	313	38.88	109	89	90	52	84	50	79	95	27
0356 AV 123004 PARADISE	706	164	23.23	77	74	41	36	37	47	20	36	38
0357 AV 123005 PARADISE	199	21	10.55	10	4	2	6	4	10	2	7	3
0367 AV 126004 RIVERBANK	734	214	29.16	86	71	56	46	84	46	44	58	28
0369 AV 126008 RIVERBANK	877	227	25.88	113	71	49	52	62	57	56	58	26
0370 AV 126010 RIVERBANK	649	143	22.03	61	39	41	28	43	23	37	37	16
0371 AV 127001 SALIDA 1A	539	129	23.93	54	45	32	42	37	28	33	28	21
0372 AV 127002 SALIDA 2	409	87	21.27	37	19	25	26	28	26	21	30	9
0373 AV 127003 SALIDA 3A	359	86	23.96	32	30	22	18	27	19	14	22	13
0374 AV 127004 SALIDA 4	583	128	21.96	59	44	21	39	35	42	28	24	20
0375 AV 127005 SALIDA 1C	333	137	41.14	28	63	31	61	43	12	33	45	13
0376 AV 127007 SALIDA 7A	616	142	23.05	64	49	42	37	35	39	30	40	25
GRAND TOTALS	123835	29412	23.75	11205	10128	8789	6691	8812	5724	6565	7903	3707

				Modesto City Schools District Governing Board Member	
				3 TO BE ELECTED (continuation)	
	R V		T P		
	E O		U E		
	G T		R R		
	I E	B C	N C		
	S R	A A	O E		
	T S	L S	U N	O V	U V
	E	L T	T T	V O	N O
	R	O	A	E T	D T
	E	T	G	R E	E E
	D	S	E	S	R S
219 PRECINCTS					
0001 101002 AIRPORT 2,3,	394	8	2.03	0	6
0002 102001 CASWELL 1	485	14	2.89	0	8
0004 102005 CASWELL 5,6,	881	13	1.48	3	6
0005 102007 CASWELL 7A-D	191	5	2.62	0	4
0021 106003 CLUB 3,4,6,7	1020	23	2.25	0	16
0023 107007 COFFEE 7	203	19	9.36	0	8
0029 111003 EMPIRE 3B,E,	704	90	12.78	0	71
0030 111005 EMPIRE 5A,9	317	44	13.88	0	35
0031 112001 HART RANSOM	157	30	19.11	0	7
0037 116001 MCHENRY 1,3	533	73	13.70	0	41
0038 117001 MODESTO 1,7	660	49	7.42	0	28
0039 117002 MODESTO 2,15	385	83	21.56	0	31
0040 117003 MODESTO 3,12	718	44	6.13	0	34
0041 117004 MODESTO 4,11	977	34	3.48	0	24
0042 117005 MODESTO 5A,B	831	22	2.65	0	25
0043 117008 MODESTO 8,16	335	16	4.78	0	14
0044 117009 MODESTO 9,10	762	94	12.34	3	57
0045 117012 MODESTO 12,1	648	69	10.65	0	31
0046 117014 MODESTO 14	390	29	7.44	0	15
0047 117015 MODESTO 15	395	25	6.33	0	16
0048 117016 MODESTO 16,6	247	30	12.15	0	19
0049 117017 MODESTO 17,6	605	58	9.59	0	25
0050 117018 MODESTO 18	171	18	10.53	0	10
0051 117019 MODESTO 19,2	747	104	13.92	0	68
0052 117021 MODESTO 21,2	661	109	16.49	0	80
0053 117023 MODESTO 23,1	297	10	3.37	0	10
0054 117024 MODESTO 24,1	753	55	7.30	0	55
0055 117025 MODESTO 25,2	380	31	8.16	0	28
0056 117027 MODESTO 27,3	853	199	23.33	0	144
0057 117028 MODESTO 28,3	944	88	9.32	0	58
0058 117029 MODESTO 29,1	472	49	10.38	0	33
0059 117030 MODESTO 30,6	708	99	13.98	0	50
0060 117035 MODESTO 35,3	672	144	21.43	0	94
0061 117036 MODESTO 36,3	500	115	23.00	0	89
0062 117040 MODESTO 40,4	770	139	18.05	0	77
0063 117043 MODESTO 43,4	789	109	13.81	3	70
0064 117044 MODESTO 44,5	795	152	19.12	0	71
0065 117045 MODESTO 45,6	773	86	11.13	0	63
0066 117047 MODESTO 47,5	831	193	23.23	0	125
0067 117048 MODESTO 48,7	664	200	30.12	0	90
0068 117050 MODESTO 50,5	595	113	18.99	0	85
0069 117051 MODESTO 51,8	474	51	10.76	0	40
0070 117052 MODESTO 52,8	642	110	17.13	0	81
0071 117053 MODESTO 53,1	568	49	8.63	0	41
0072 117058 MODESTO 58,7	637	30	4.71	0	21
0073 117059 MODESTO 59,9	884	131	14.82	3	76
0074 117061 MODESTO 61,1	562	94	16.73	0	56
0075 117062 MODESTO 62	412	33	8.01	0	39
0076 117063 MODESTO 63,1	547	14	2.56	0	5
0077 117064 MODESTO 64,6	709	37	5.22	0	25

219 PRECINCTS		R V	T P	Modesto City Schools District Governing Board Member 3 TO BE ELECTED (continuation)	
		E O	U E		
		G T	R R		
		I E	B C	N C	
		S R	A A	O E	
		T S	L S	U N	O V U V
		E	L T	T T	V O N O
		R	O	A	E T D T
		E	T	G	R E E E
		D	S	E	S R S
0196 912002 HART RANSOM	234	84	35.90	0	56
0197 912003 HART RANSOM	185	36	19.46	0	23
0202 916002 MCHENRY 2,8	106	30	28.30	0	17
0203 916004 MCHENRY 4,6	232	85	36.64	0	59
0204 917005 MODESTO 5C,1	121	6	4.96	0	8
0206 917074 MODESTO 74B,	46	17	36.96	0	16
0207 917079 MODESTO 79,1	131	47	35.88	0	37
0208 917087 MODESTO 87	0	0		0	0
0209 917122 MODESTO 122,	144	20	13.89	0	11
0210 917127 MODESTO 127,	201	105	52.24	3	46
0211 917133 MODESTO 133	235	57	24.26	0	36
0212 917134 MODESTO 134,	0	0		0	0
0213 917143 MODESTO 143	53	18	33.96	0	25
0214 917158 MODESTO 158,	128	72	56.25	0	51
0215 917184 MODESTO 184,	10	3	30.00	0	1
0216 917189 MODESTO 189,	77	12	15.58	0	13
0217 917191 MODESTO 191	66	21	31.82	0	11
0218 917194 MODESTO 194	0	0		0	0
0220 923001 PARADISE 1,3	240	118	49.17	0	83
0221 923002 PARADISE 2	195	62	31.79	0	21
0222 923003 PARADISE 3B,	32	18	56.25	0	10
0223 923004 PARADISE 4B,	245	66	26.94	6	29
0224 923005 PARADISE 5B	161	11	6.83	3	5
0225 923006 PARADISE 6A,	246	113	45.93	0	103
0226 923009 PARADISE 9,1	240	42	17.50	0	23
0227 923010 PARADISE 10	130	39	30.00	0	28
0228 923019 PARADISE 19A	82	20	24.39	0	12
0229 923024 PARADISE 24	133	21	15.79	3	7
0231 927003 SALIDA 3C,7C	6	4	66.67	0	6
0232 927010 SALIDA 10C	0	0		0	0
0240 AV 101002 AIRPORT 2	299	45	15.05	3	19
0241 AV 102001 CASWELL 1	335	52	15.52	3	17
0243 AV 102005 CASWELL 5	714	115	16.11	3	64
0244 AV 102007 CASWELL 7	169	31	18.34	0	17
0260 AV 106003 CLUB 3,4,	821	123	14.98	3	61
0262 AV 107007 COFFEE 7	254	73	28.74	0	32
0268 AV 111003 EMPIRE 3B	707	217	30.69	6	131
0269 AV 111005 EMPIRE 5A	479	224	46.76	0	166
0270 AV 112001 HART RANS	391	178	45.52	0	131
0276 AV 116001 MCHENRY 1	824	341	41.38	0	238
0277 AV 117001 MODESTO 1	730	205	28.08	0	149
0278 AV 117002 MODESTO 2	571	269	47.11	0	162
0279 AV 117003 MODESTO 3	769	127	16.51	0	92
0280 AV 117004 MODESTO 4	981	134	13.66	0	100
0281 AV 117005 MODESTO 5	742	131	17.65	12	77
0282 AV 117008 MODESTO 8	411	117	28.47	0	74
0283 AV 117009 MODESTO 9	914	283	30.96	0	169
0284 AV 117012 MODESTO 1	879	237	26.96	6	115
0285 AV 117014 MODESTO 1	432	144	33.33	0	103
0286 AV 117015 MODESTO 1	452	179	39.60	0	100

219 PRECINCTS	R V	B C	T P	Modesto City Schools District Governing Board Member	
	E O	A A	U E	3 TO BE ELECTED (continuation)	
	G T	L S	R R	O V	U V
	I E	L T	N C	V O	N O
	S R	O	O E	E T	D T
	T S	T	U N	R E	E E
	E	S	T T	S	R S
	R		A		
	E		G		
	D		E		
0337 AV 117112 MODESTO 1	1137	430	37.82	3	315
0338 AV 117113 MODESTO 1	948	378	39.87	0	248
0339 AV 117117 MODESTO 1	376	109	28.99	0	84
0340 AV 117121 MODESTO 1	473	99	20.93	3	72
0341 AV 117126 MODESTO 1	336	118	35.12	6	54
0342 AV 117136 MODESTO 1	825	247	29.94	0	151
0343 AV 117154 MODESTO 1	849	303	35.69	0	196
0344 AV 117165 MODESTO 1	805	313	38.88	0	264
0356 AV 123004 PARADISE	706	164	23.23	6	79
0357 AV 123005 PARADISE	199	21	10.55	0	15
0367 AV 126004 RIVERBANK	734	214	29.16	6	117
0369 AV 126008 RIVERBANK	877	227	25.88	3	134
0370 AV 126010 RIVERBANK	649	143	22.03	0	104
0371 AV 127001 SALIDA 1A	539	129	23.93	0	63
0372 AV 127002 SALIDA 2	409	87	21.27	0	40
0373 AV 127003 SALIDA 3A	359	86	23.96	3	58
0374 AV 127004 SALIDA 4	583	128	21.96	0	72
0375 AV 127005 SALIDA 1C	333	137	41.14	0	82
0376 AV 127007 SALIDA 7A	616	142	23.05	0	65
GRAND TOTALS	123835	29412	23.75	228	18390

				Empire Union School District Governing Board Member 2 TO BE ELECTED					
				M	V				
				A	A				
				R	N				
				K	L				
				E					
				L	S	S	R	C	D
				O	T	T	B	A	O
				R	O	E	E	R	V
				E	K	I	R	O	I
				T	E	N	G	L	C
				T	S	H	E	H	V
				A	E	I	R	E	U
				(NON)	(NON)	(NON)	S	R	S
22 PRECINCTS	R	V	T	P					
	E	O	U	E					
	G	T	R	R					
	I	E	B	C	N	C	O	T	T
	S	R	A	A	O	E	R	O	E
	T	S	L	S	U	N	E	K	I
	E	R	L	T	T	T	T	E	N
	R	O	A	A	T	S	H	E	H
	E	T	G	E	A	E	I	R	E
	D	S	E		(NON)	(NON)	(NON)	S	R
0029 111003 EMPIRE 3B,E.	704	90	12.78	44	43	33	0	59	
0030 111005 EMPIRE 5A,9	317	44	13.88	19	17	23	0	29	
0071 117053 MODESTO 53,1	568	49	8.63	21	12	25	0	40	
0081 117071 MODESTO 71,7	954	128	13.42	56	58	61	0	79	
0084 117078 MODESTO 78,8	730	102	13.97	42	38	54	0	68	
0095 117104 MODESTO 104A	613	50	8.16	26	16	28	0	30	
0096 117105 MODESTO 105.	674	44	6.53	21	15	20	0	32	
0101 117121 MODESTO 121	490	35	7.14	19	12	20	0	19	
0102 117126 MODESTO 126	269	32	11.90	8	20	18	0	18	
0193 911003 EMPIRE 3A,C.	245	59	24.08	26	23	35	0	34	
0194 911005 EMPIRE 5B-D.	44	10	22.73	7	7	3	0	3	
0206 917074 MODESTO 74B.	46	17	36.96	7	1	11	0	15	
0208 917087 MODESTO 87	0	0		0	0	0	0	0	
0268 AV 111003 EMPIRE 3B	707	217	30.69	122	100	128	0	84	
0269 AV 111005 EMPIRE 5A	479	224	46.76	100	90	125	0	132	
0310 AV 117053 MODESTO 5	585	151	25.81	76	56	84	6	79	
0320 AV 117071 MODESTO 7	1330	653	49.10	309	287	334	0	375	
0323 AV 117078 MODESTO 7	854	319	37.35	144	131	170	2	189	
0334 AV 117104 MODESTO 1	630	196	31.11	114	71	111	0	95	
0335 AV 117105 MODESTO 1	723	169	23.37	75	79	100	0	84	
0340 AV 117121 MODESTO 1	473	99	20.93	45	26	60	2	59	
0341 AV 117126 MODESTO 1	336	118	35.12	57	50	66	0	62	
GRAND TOTALS	11771	2806	23.84	1338	1152	1509	10	1585	

		Hart-Ransom Union School District Governing Board Member 2 TO BE ELECTED								
		R V		T P		J G				
		E O		U E	R J H	O O				
		G T		R R	O . E	E N				
		I E	B C	N C	B N	Y S	A A			
		S R	A A	O E	I N	A	T B			
		T S	L S	U N	N I	L	H E	O V	U V	
		E	L T	T T	N	V	E L	V O	N O	
		R	O	A	G	E	N L	E T	D T	
		E	T	G	S	S	S	R E	E E	
		D	S	E	(NON)	(NON)	(NON)	S	R S	
7 PRECINCTS										
0031 112001 HART RANSOM		157	30	19.11	20	25	3	0	12	
0075 117062 MODESTO 62		412	33	8.01	16	8	6	0	36	
0195 912001 HART RANSOM		240	89	37.08	42	69	13	0	54	
0196 912002 HART RANSOM		234	84	35.90	58	51	15	0	44	
0211 917133 MODESTO 133		235	57	24.26	33	31	13	0	37	
0270 AV 112001 HART RANS		391	178	45.52	120	116	21	0	98	
0314 AV 117062 MODESTO 6		390	134	34.36	67	70	24	0	107	
GRAND TOTALS		2059	605	29.38	356	370	95	0	388	

		Hickman Community Charter School District Governing Board Member 3 TO BE ELECTED								
		R V		T P	E T	F R		J W M		
		E O		U E	L H	R O		O . E		
		G T		R R	I O	E D		N R		
		I E	B C	N C	Z M	D R		A R		
		S R	A A	O E	A P	I	K M	A R		
		T S	L S	U N	B S	G	A A	T I	O V	U V
		E	L T	T T	E O	U	T I	H A	V O	N O
		R	O	A	T N	E	H N	A M	E T	D T
		E	T	G	H	Z	Y	N	R E	E E
3 PRECINCTS		D	S	E	(NON)	(NON)	(NON)	(NON)	S	R S
0032	113001 HICKMAN 1A,B	254	55	21.65	25	18	35	32	0	55
0198	913001 HICKMAN 1C	10	1	10.00	0	0	1	1	0	1
0271	AV 113001 HICKMAN 1	328	166	50.61	115	60	97	115	0	110
GRAND TOTALS		592	222	37.50	140	78	133	148	0	166

			Keyes Union School District Governing Board Member 2 TO BE ELECTED							
			R V	T P	B E		C J			
			E O	U E	O D		A I			
			G T	R R	A U		B W			
			I E	N C	M A		L E			
			S R	O E	M R		O N			
			T S	U N	Y E		S E			
			E	T T	Z S		Z S			
			R	A	(NON)		(NON)			
			E	G	(NON)		(NON)			
			D	E	(NON)		(NON)			
6 PRECINCTS										
0161	132001	WHITMORE 1A,	817	44	5.39	24	21	20	0	22
0163	132012	WHITMORE 12B	122	2	1.64	2	2	0	0	0
0238	932001	WHITMORE 1B,	216	52	24.07	34	32	23	0	15
0239	932004	WHITMORE 4	70	13	18.57	5	7	5	0	8
0400	AV 132001	WHITMORE	549	124	22.59	86	54	62	0	46
0402	AV 132012	WHITMORE	160	47	29.38	27	31	21	0	15
GRAND TOTALS			1934	282	14.58	178	147	131	0	106

		Knights Ferry School District Governing Board Member 2 TO BE ELECTED							
		RV	TP	KC					
		EO	UE	YA	MS	MM	SM		
		GT	RR	S	AC	HC			
		IE	NC	A	UK	EC			
		SR	OE	R	RI	RA			
		TS	UN	E	EB	RR	OV	UV	
		E	TT	T	EB	OT	VO	NO	
		R	A	T	NA	NH	ET	DT	
		E	G	O	N	Y	RE	EE	
		D	E	(NON)	(NON)	(NON)	S	RS	
<u>2 PRECINCTS</u>									
0110 120002 NORTH 2		104	17	16.35	12	6	9	0	7
0349 AV 120002 NORTH 2		251	118	47.01	57	82	61	0	36
GRAND TOTALS		355	135	38.03	69	88	70	0	43

		Salida Union School District Governing Board Member 2 TO BE ELECTED									
		R V		T P			A R N				
		E O		U E	D T		N O I				
		G T		R R	E H	J " J	A C C				
		I E	B C	N C	N O	O B O	H O				
		S R	A A	O E	N M	H R H	A L				
		T S	L S	U N	I P	N A N	- A	G D	O V	U V	
		E	L T	T T	S S	D S	S S	A E	V O	N O	
		R	O	A	O	" O	A	R W	E T	D T	
		E	T	G	N	N	N	Y	R E	E E	
18 PRECINCTS		D	S	E	(NON)	(NON)	(NON)	(NON)	S	R S	
0085	117084 MODESTO 8A,8	784	57	7.27	24	15	11	24	0	40	
0100	117117 MODESTO 117,	482	27	5.60	11	8	8	7	0	20	
0132	127001 SALIDA 1A,B,	512	30	5.86	14	9	10	18	0	9	
0133	127002 SALIDA 2,5A,	647	41	6.34	14	4	10	19	0	33	
0134	127003 SALIDA 3A,B	492	38	7.72	12	12	20	16	0	15	
0135	127004 SALIDA 4,6A	852	45	5.28	25	11	16	24	2	12	
0136	127005 SALIDA 1C,D,	151	18	11.92	9	8	5	8	0	6	
0137	127007 SALIDA 7A,9A	702	39	5.56	16	9	21	20	0	11	
0231	927003 SALIDA 3C,7C	6	4	66.67	0	0	0	0	0	8	
0232	927010 SALIDA 10C	0	0		0	0	0	0	0	0	
0324	AV 117084 MODESTO 8	706	235	33.29	89	63	97	73	2	143	
0339	AV 117117 MODESTO 1	376	109	28.99	43	18	32	31	0	92	
0371	AV 127001 SALIDA 1A	539	129	23.93	62	39	62	49	0	45	
0372	AV 127002 SALIDA 2,	409	87	21.27	35	26	48	38	0	27	
0373	AV 127003 SALIDA 3A	359	86	23.96	51	21	26	51	2	21	
0374	AV 127004 SALIDA 4,	583	128	21.96	67	36	50	60	0	42	
0375	AV 127005 SALIDA 1C	333	137	41.14	89	31	22	80	0	52	
0376	AV 127007 SALIDA 7A	616	142	23.05	67	43	62	63	0	49	
GRAND TOTALS		8549	1352	15.81	628	353	500	581	6	625	

Stanislaus Union School District Governing Board Member
 2 TO BE ELECTED

24 PRECINCTS	RV	TP	K R						
	EO	UE	TLF	SSE	INS	JM	OV	UV	
	GT	RR	H.R	U.L	NS	EC	VO	NO	
	IE	NC	OES	L	I	FK	ET	DT	
	SR	OE	MAI		E	FA	RES	ERS	
	TS	UN	AMNO		R	Y			
	ELT	TT	SAT		N				
	ROA	AG	NT		A				
	ETS	GE		(NON)	(NON)	(NON)	(NON)		
	D	S	E						
0037 116001 MCHENRY 1,3	533	73	13.70	29	29	13	44	0	31
0048 117016 MODESTO 16,6	247	30	12.15	10	19	5	11	0	15
0049 117017 MODESTO 17,6	605	58	9.59	25	33	14	25	0	19
0077 117064 MODESTO 64,6	709	37	5.22	11	17	11	18	0	17
0078 117068 MODESTO 68,9	767	59	7.69	12	35	14	22	0	35
0079 117069 MODESTO 69,9	951	138	14.51	42	59	31	46	0	95
0089 117095 MODESTO 95,1	737	90	12.21	34	38	17	35	0	56
0090 117096 MODESTO 96,1	605	67	11.07	24	28	19	21	0	42
0092 117099 MODESTO 99,1	534	36	6.74	15	13	7	16	0	20
0099 117113 MODESTO 113,	834	97	11.63	44	46	23	26	2	53
0179 907005 COFFEE 5,8 M	217	77	35.48	37	28	25	40	0	24
0202 916002 MCHENRY 2,8	106	30	28.30	15	7	5	16	0	17
0213 917143 MODESTO 143	53	18	33.96	6	8	10	3	0	9
0218 917194 MODESTO 194	0	0		0	0	0	0	0	0
0276 AV 116001 MCHENRY 1	824	341	41.38	120	108	72	213	2	167
0287 AV 117016 MODESTO 1	253	85	33.60	30	50	16	29	0	45
0288 AV 117017 MODESTO 1	671	222	33.08	88	116	43	70	4	122
0316 AV 117064 MODESTO 6	693	141	20.35	62	66	28	48	2	74
0317 AV 117068 MODESTO 6	939	310	33.01	117	161	76	113	0	153
0318 AV 117069 MODESTO 6	1339	608	45.41	199	280	173	212	0	349
0328 AV 117095 MODESTO 9	755	289	38.28	104	129	77	88	2	178
0329 AV 117096 MODESTO 9	671	202	30.10	59	95	57	64	0	129
0331 AV 117099 MODESTO 9	638	213	33.39	74	95	52	85	2	116
0338 AV 117113 MODESTO 1	948	378	39.87	169	167	85	124	0	211
GRAND TOTALS	14629	3599	24.60	1326	1627	873	1369	14	1977

		Sylvan Union School District Governing Board Member 2 TO BE ELECTED									
		R V	T P	D C		J M	S M		O V		U V
		E O	U E	A O	C R	E I	N A	T I	V O	N O	
		G T	R R	V L	H I	N Y	N A	E L	E E	E T	D T
		I E	N C	I L	U V	I K	I K	V L	R E	R E	E E
		S R	O E	D I	C E	F A	F A	V L	S	S	R S
		T S	U N	N	K R	E W	E W	E E			
		E	T T	S	A	R A	R A	R			
		R	A	(NON)	(NON)	(NON)	(NON)				
		E	G								
		D	E								
54 PRECINCTS											
0023 107007 COFFEE 7	203	19	9.36	11	3	11	6	0	7		
0050 117018 MODESTO 18	171	18	10.53	7	10	1	10	0	8		
0063 117043 MODESTO 43,4	789	109	13.81	43	39	33	41	2	58		
0064 117044 MODESTO 44,5	795	152	19.12	62	59	53	46	0	83		
0065 117045 MODESTO 45,6	773	86	11.13	39	29	34	22	0	48		
0066 117047 MODESTO 47,5	831	193	23.23	85	61	66	55	0	119		
0072 117058 MODESTO 58,7	637	30	4.71	17	12	9	7	0	15		
0073 117059 MODESTO 59,9	884	131	14.82	56	43	49	45	0	69		
0080 117070 MODESTO 70,1	846	131	15.48	52	44	58	34	0	74		
0083 117076 MODESTO 76,7	617	74	11.99	25	29	20	18	0	55		
0086 117085 MODESTO 85,1	184	14	7.61	4	7	5	1	0	11		
0087 117088 MODESTO 88,1	931	135	14.50	48	53	43	38	0	88		
0088 117093 MODESTO 93,9	946	102	10.78	44	45	41	29	0	45		
0091 117098 MODESTO 98,1	501	39	7.78	19	11	16	11	0	21		
0093 117100 MODESTO 100,	569	67	11.78	32	19	33	17	0	33		
0097 117106 MODESTO 106B	762	69	9.06	29	27	33	19	0	29		
0098 117112 MODESTO 112,	927	135	14.56	57	46	47	46	0	73		
0103 117136 MODESTO 136,	800	71	8.88	37	16	22	25	0	42		
0104 117154 MODESTO 154,	869	67	7.71	23	20	22	19	0	50		
0105 117165 MODESTO 165,	624	89	14.26	32	38	34	37	0	37		
0128 126004 RIVERBANK 4,	584	45	7.71	28	15	27	5	0	15		
0130 126008 RIVERBANK 8,	859	39	4.54	17	10	26	8	0	17		
0131 126010 RIVERBANK 10	597	27	4.52	10	11	15	9	0	9		
0164 807002 COFFEE 2B	13	3	23.08	0	3	2	1	0	0		
0178 907002 COFFEE 2A,C,	224	52	23.21	24	25	27	17	0	11		
0180 907009 COFFEE 9,10,	230	67	29.13	23	26	29	33	2	21		
0203 916004 MCHENRY 4,6	232	85	36.64	42	32	45	17	0	34		
0207 917079 MODESTO 79,1	131	47	35.88	12	18	19	13	0	32		
0209 917122 MODESTO 122,	144	20	13.89	9	10	6	8	0	7		
0210 917127 MODESTO 127,	201	105	52.24	43	34	40	35	2	56		
0216 917189 MODESTO 189,	77	12	15.58	5	3	3	7	0	6		
0262 AV 107007 COFFEE 7	254	73	28.74	28	28	37	27	0	25		
0289 AV 117018 MODESTO 1	335	144	42.99	64	47	68	50	0	59		
0302 AV 117043 MODESTO 4	986	427	43.31	198	143	165	135	6	206		
0303 AV 117044 MODESTO 4	1218	578	47.45	237	202	194	193	4	326		
0304 AV 117045 MODESTO 4	954	356	37.32	170	102	133	126	2	178		
0305 AV 117047 MODESTO 4	1203	616	51.21	291	242	222	202	2	271		
0311 AV 117058 MODESTO 5	758	195	25.73	59	63	70	83	4	111		
0312 AV 117059 MODESTO 5	1187	529	44.57	236	191	196	165	4	266		
0319 AV 117070 MODESTO 7	1013	468	46.20	183	181	171	141	4	256		
0322 AV 117076 MODESTO 7	855	247	28.89	88	80	118	100	0	108		
0325 AV 117085 MODESTO 8	249	93	37.35	37	39	33	34	0	43		
0326 AV 117088 MODESTO 8	975	408	41.85	156	159	154	132	2	210		
0327 AV 117093 MODESTO 9	1319	556	42.15	249	186	196	194	2	282		
0330 AV 117098 MODESTO 9	570	165	28.95	72	57	52	79	0	68		
0332 AV 117100 MODESTO 1	733	311	42.43	140	100	128	98	0	154		
0336 AV 117106 MODESTO 1	771	261	33.85	100	99	105	81	0	137		
0337 AV 117112 MODESTO 1	1137	430	37.82	156	178	164	130	0	232		

Sylvan Union School District Governing Board Member 2 TO BE ELECTED										
	R V		T P			J M				
	E O		U E			E I				
	G T		R R	D C			S M			
	I E	B C	N C	A O	C R	N Y	T I			
	S R	A A	O E	V L	H I	N A				
	T S	L S	U N	I L	U V	I K	E L	O V	U V	
	E	L T	T T	D I	C E	F A	V L	V O	N O	
	R	O	A	N	K R	E W	E E	E T	D T	
	E	T	G	S	A	R A	R	R E	E E	
	D	S	E	(NON)	(NON)	(NON)	(NON)	S	R S	
54 PRECINCTS										
0342 AV 117136 MODESTO 1	825	247	29.94	93	105	97	90	0	109	
0343 AV 117154 MODESTO 1	849	303	35.69	110	115	108	104	6	163	
0344 AV 117165 MODESTO 1	805	313	38.88	112	146	96	100	0	172	
0367 AV 126004 RIVERBANK	734	214	29.16	78	106	104	65	2	73	
0369 AV 126008 RIVERBANK	877	227	25.88	94	90	128	72	2	68	
0370 AV 126010 RIVERBANK	649	143	22.03	56	49	88	46	2	45	
GRAND TOTALS	36207	9537	26.34	3942	3506	3696	3126	48	4735	

PRINTED 11/18/11, 01:56 PM

Valley Home Joint School District Governing Board Member 3 TO BE ELECTED									
	R V		T P		L B				
	E O		U E		A E				
	G T		R R		R T		H G D		
	I E	B C	N C		R S		E . U		
	S R	A A	O E		Y C	S R	A V		
	T S	L S	U N	D J T	H	H U	T A	O V	U V
	E	L T	T T	O . A	A	A D	H L	V O	N O
	R	O	A	N R	R	R D	E L	E T	D T
	E	T	G	O	T	A Y	R	R E	E E
	D	S	E	(NON)	(NON)	(NON)	(NON)	S	R S
2 PRECINCTS									
0111 120003 NORTH 3	246	32	13.01	13	21	20	23	0	19
0350 AV 120003 NORTH 3	426	175	41.08	83	119	86	108	1	126
GRAND TOTALS	672	207	30.80	96	140	106	131	1	145

24 PRECINCTS	R V	T P	City of Ceres Mayor			
	E O	U E				
	G T	R R				
	I E	N C	C V			
	S R	O E	H I			
	T S	U N	R E	O V	U V	
	E	T T	I R	V O	N O	
	R	A	S R	E T	D T	
	E	G	A	R E	E E	
	D	S	E	S	R S	
			(NON)			
0007 103001 CERES 1,21,2	749	51	6.81	40	0	10
0008 103002 CERES 2,6	906	88	9.71	68	0	19
0009 103003 CERES 3,13	687	78	11.35	66	0	10
0010 103004 CERES 4,7,12	836	59	7.06	52	0	4
0011 103005 CERES 5,19,3	936	58	6.20	47	0	6
0012 103008 CERES 8,15,2	612	54	8.82	44	0	8
0013 103009 CERES 9,22	864	105	12.15	93	0	9
0014 103010 CERES 10,12A	829	117	14.11	100	0	15
0015 103014 CERES 14,17	717	32	4.46	29	0	2
0016 103016 CERES 16,18,	764	37	4.84	30	0	5
0017 103026 CERES 26,28,	975	57	5.85	50	0	6
0169 903011 CERES 11,23	232	34	14.66	27	0	4
0170 903025 CERES 25,27,	121	28	23.14	24	0	4
0246 AV 103001 CERES 1,2	710	184	25.92	138	0	42
0247 AV 103002 CERES 2,6	984	292	29.67	242	0	44
0248 AV 103003 CERES 3,1	737	233	31.61	193	0	35
0249 AV 103004 CERES 4,7	818	198	24.21	164	0	31
0250 AV 103005 CERES 5,1	895	231	25.81	192	0	28
0251 AV 103008 CERES 8,1	699	216	30.90	187	0	22
0252 AV 103009 CERES 9,2	846	291	34.40	251	0	24
0253 AV 103010 CERES 10,	922	353	38.29	314	0	30
0254 AV 103014 CERES 14,	721	174	24.13	140	0	30
0255 AV 103016 CERES 16,	682	126	18.48	105	0	16
0256 AV 103026 CERES 26,	912	231	25.33	188	0	38
GRAND TOTALS	18154	3327	18.33	2784	0	442

				City of Modesto Mayor								
				R	B	T	A	A	I	G	O	U
				V	C	P	M	M	B	M	V	V
				E	A	U	R	R	O	A	O	N
				O	A	E	R	L	I	A	V	O
				G	A	R	R	L	B	A	E	U
				T	A	R	R	L	O	A	R	N
				S	A	R	M	L	L	A	R	S
				R	L	U	A	L	L	A	R	R
				E	S	N	E	L	L	A	R	R
				R	T	T	O	O	I	A	R	S
				O	T	T	A	N	A	"	C	O
				E	A	A	D	D	M	K	A	H
				S	G	E	N	O	I	D	R	E
				D	E	(NON)	(NON)	(NON)	(NON)	S	R	S
0038	117001	MODESTO	1,7	660	49	7.42	24	3	7	14	0	1
0039	117002	MODESTO	2,15	385	83	21.56	20	1	26	33	0	3
0040	117003	MODESTO	3,12	718	44	6.13	13	2	15	14	0	0
0041	117004	MODESTO	4,11	977	34	3.48	10	1	12	11	0	0
0042	117005	MODESTO	5A,B	831	22	2.65	0	6	3	13	0	0
0043	117008	MODESTO	8,16	335	16	4.78	3	2	4	6	0	1
0044	117009	MODESTO	9,10	762	94	12.34	35	2	18	39	0	0
0045	117012	MODESTO	12,1	648	69	10.65	12	4	14	38	0	1
0046	117014	MODESTO	14	390	29	7.44	5	1	6	16	0	1
0047	117015	MODESTO	15	395	25	6.33	4	3	4	12	0	2
0048	117016	MODESTO	16,6	247	30	12.15	12	3	7	8	0	0
0049	117017	MODESTO	17,6	605	58	9.59	6	8	14	30	0	0
0050	117018	MODESTO	18	171	18	10.53	4	0	4	10	0	0
0051	117019	MODESTO	19,2	747	104	13.92	31	1	25	43	0	4
0052	117021	MODESTO	21,2	661	109	16.49	30	1	18	60	0	0
0053	117023	MODESTO	23,1	297	10	3.37	1	0	3	4	0	1
0054	117024	MODESTO	24,1	753	55	7.30	13	7	4	30	0	1
0055	117025	MODESTO	25,2	380	31	8.16	12	2	7	10	0	0
0056	117027	MODESTO	27,3	853	199	23.33	73	2	27	97	0	0
0057	117028	MODESTO	28,3	944	88	9.32	28	5	8	47	0	0
0058	117029	MODESTO	29,1	472	49	10.38	13	7	6	20	0	3
0059	117030	MODESTO	30,6	708	99	13.98	31	3	19	46	0	0
0060	117035	MODESTO	35,3	672	144	21.43	53	3	20	67	0	1
0061	117036	MODESTO	36,3	500	115	23.00	32	1	22	55	0	4
0062	117040	MODESTO	40,4	770	139	18.05	46	0	25	64	0	4
0063	117043	MODESTO	43,4	789	109	13.81	43	0	33	33	0	0
0064	117044	MODESTO	44,5	795	152	19.12	39	2	38	71	0	2
0065	117045	MODESTO	45,6	773	86	11.13	26	3	18	37	1	1
0066	117047	MODESTO	47,5	831	193	23.23	57	6	37	91	0	1
0067	117048	MODESTO	48,7	664	200	30.12	69	3	43	84	0	1
0068	117050	MODESTO	50,5	595	113	18.99	38	3	11	60	0	1
0069	117051	MODESTO	51,8	474	51	10.76	13	1	16	21	0	0
0070	117052	MODESTO	52,8	642	110	17.13	37	0	20	52	0	1
0071	117053	MODESTO	53,1	568	49	8.63	17	3	6	22	0	1
0072	117058	MODESTO	58,7	637	30	4.71	13	2	7	7	0	1
0073	117059	MODESTO	59,9	884	131	14.82	42	2	22	60	0	5
0074	117061	MODESTO	61,1	562	94	16.73	31	7	19	36	0	1
0075	117062	MODESTO	62	412	33	8.01	13	1	4	14	0	1
0076	117063	MODESTO	63,1	547	14	2.56	3	2	3	5	0	0
0077	117064	MODESTO	64,6	709	37	5.22	13	0	10	14	0	0
0078	117068	MODESTO	68,9	767	59	7.69	19	2	13	24	0	1
0079	117069	MODESTO	69,9	951	138	14.51	62	5	30	37	0	4
0080	117070	MODESTO	70,1	846	131	15.48	41	2	21	63	0	3
0081	117071	MODESTO	71,7	954	128	13.42	28	2	41	56	1	0
0082	117073	MODESTO	73,1	522	19	3.64	6	5	4	4	0	0
0083	117076	MODESTO	76,7	617	74	11.99	17	4	29	19	0	3
0084	117078	MODESTO	78,8	730	102	13.97	26	7	22	44	1	2
0085	117084	MODESTO	84,8	784	57	7.27	19	4	5	27	0	2
0086	117085	MODESTO	85,1	184	14	7.61	2	0	6	6	0	0

			City of Modesto Mayor						
R V	T P								
E O	U E								
G T	R R								
I E	B C	N C	A M A	I B O					
S R	A A	O E	R . R	L I S	G M				
T S	L S	U N	M R	L L L	A A				
E	L T	T T	B H	A E	I L O	R R	O V	U V	
R	O	A	R A	N O	A " C	R S	V O	N O	
E	T	G	A W	D L	M K	A H	E T	D T	
D	S	E	D N	O A	I	D	R E	E E	
152 PRECINCTS			(NON)	(NON)	(NON)	(NON)	S	R S	
0087 117088 MODESTO 88.1	931	135	14.50	46	4	23	61	0	1
0088 117093 MODESTO 93.9	946	102	10.78	43	0	15	42	0	2
0089 117095 MODESTO 95.1	737	90	12.21	32	2	18	33	0	4
0090 117096 MODESTO 96.1	605	67	11.07	15	1	20	29	0	2
0091 117098 MODESTO 98.1	501	39	7.78	16	1	7	14	0	0
0092 117099 MODESTO 99.1	534	36	6.74	17	5	5	9	0	0
0093 117100 MODESTO 100.	569	67	11.78	22	5	12	26	0	1
0094 117101 MODESTO 101.	502	60	11.95	22	1	16	19	0	2
0095 117104 MODESTO 104A	613	50	8.16	5	5	16	22	0	2
0096 117105 MODESTO 105.	674	44	6.53	19	4	8	12	0	1
0097 117106 MODESTO 106B	762	69	9.06	14	3	29	22	0	1
0098 117112 MODESTO 112.	927	135	14.56	35	2	22	75	0	0
0099 117113 MODESTO 113.	834	97	11.63	20	3	22	51	0	1
0100 117117 MODESTO 117.	482	27	5.60	10	6	5	4	0	2
0101 117121 MODESTO 121	490	35	7.14	13	1	9	8	0	4
0102 117126 MODESTO 126	269	32	11.90	5	6	7	13	0	1
0103 117136 MODESTO 136.	800	71	8.88	24	3	14	30	0	0
0104 117154 MODESTO 154.	869	67	7.71	16	4	20	23	0	4
0105 117165 MODESTO 165.	624	89	14.26	27	1	16	44	0	1
0204 917005 MODESTO 5C.1	121	6	4.96	2	3	1	0	0	0
0205 917049 MODESTO 49.1	1	0		0	0	0	0	0	0
0206 917074 MODESTO 74B.	46	17	36.96	4	3	7	3	0	0
0207 917079 MODESTO 79.1	131	47	35.88	12	3	11	19	0	2
0208 917087 MODESTO 87	0	0		0	0	0	0	0	0
0209 917122 MODESTO 122.	144	20	13.89	7	1	1	11	0	0
0210 917127 MODESTO 127.	201	105	52.24	30	0	20	53	0	2
0211 917133 MODESTO 133	235	57	24.26	26	5	9	17	0	0
0212 917134 MODESTO 134.	0	0		0	0	0	0	0	0
0213 917143 MODESTO 143	53	18	33.96	4	0	5	6	0	3
0214 917158 MODESTO 158.	128	72	56.25	27	0	10	35	0	0
0215 917184 MODESTO 184.	10	3	30.00	0	0	0	3	0	0
0216 917189 MODESTO 189.	77	12	15.58	4	1	2	5	0	0
0217 917191 MODESTO 191	66	21	31.82	9	0	5	7	0	0
0218 917194 MODESTO 194	0	0		0	0	0	0	0	0
0219 917196 MODESTO 196	0	0		0	0	0	0	0	0
0277 AV 117001 MODESTO 1	730	205	28.08	71	15	42	76	0	1
0278 AV 117002 MODESTO 2	571	269	47.11	85	7	61	109	0	7
0279 AV 117003 MODESTO 3	769	127	16.51	43	27	18	33	0	5
0280 AV 117004 MODESTO 4	981	134	13.66	37	31	20	44	0	1
0281 AV 117005 MODESTO 5	742	131	17.65	38	16	25	46	2	2
0282 AV 117008 MODESTO 8	411	117	28.47	32	14	31	34	0	3
0283 AV 117009 MODESTO 9	914	283	30.96	110	12	37	112	1	5
0284 AV 117012 MODESTO 1	879	237	26.96	79	16	49	92	0	0
0285 AV 117014 MODESTO 1	432	144	33.33	40	6	32	58	0	6
0286 AV 117015 MODESTO 1	452	179	39.60	54	12	34	73	1	3
0287 AV 117016 MODESTO 1	253	85	33.60	16	5	28	32	0	3
0288 AV 117017 MODESTO 1	671	222	33.08	68	7	45	94	1	7
0289 AV 117018 MODESTO 1	335	144	42.99	47	5	31	58	0	2
0290 AV 117019 MODESTO 1	1040	429	41.25	129	12	77	203	0	4

		City of Modesto Mayor									
		R V		T P							
		E O		U E			W " Z				
		G T		R R	A M A	I B O					
		I E	B C	N C	R . R	L I S	G M				
		S R	A A	O E	M R	L L L	A A				
		T S	L S	U N	B H	A E	I L O	R R	O V	U V	
		E	L T	T T	R A	N O	A " C	R S	V O	N O	
		R	O	A	A W	D L	M K	A H	E T	D T	
		E	T	G	D N	O A	I	D	R E	E E	
		D	S	E	(NON)	(NON)	(NON)	(NON)	S	R S	
152 PRECINCTS											
0340 AV 117121	MODESTO 1	473	99	20.93	30	6	18	39	1	5	
0341 AV 117126	MODESTO 1	336	118	35.12	25	6	38	44	2	3	
0342 AV 117136	MODESTO 1	825	247	29.94	66	10	59	104	0	8	
0343 AV 117154	MODESTO 1	849	303	35.69	97	11	80	104	0	9	
0344 AV 117165	MODESTO 1	805	313	38.88	98	10	51	148	0	6	
GRAND TOTALS		97252	24677	25.37	7505	1072	4699	10688	40	586	

			City of Ceres Member, City Council - Full Term 2 TO BE ELECTED						
	R V E O G T I E S R T S E R E D	B C A A L S L T O T S	T P U E R R N C O E U N T T A G E	(NON)	(NON)	(NON)	(NON)	O V V O E T R E S	U V N O D T E E R S
24 PRECINCTS									
0007 103001 CERES 1,21,2	749	51	6.81	20	23	26	19	0	13
0008 103002 CERES 2,6	906	88	9.71	39	27	42	30	0	38
0009 103003 CERES 3,13	687	78	11.35	32	28	37	21	0	36
0010 103004 CERES 4,7,12	836	59	7.06	20	22	34	21	0	21
0011 103005 CERES 5,19,3	936	58	6.20	21	20	21	36	0	18
0012 103008 CERES 8,15,2	612	54	8.82	26	17	30	14	0	21
0013 103009 CERES 9,22	864	105	12.15	22	50	52	39	0	46
0014 103010 CERES 10,12A	829	117	14.11	51	48	71	21	0	41
0015 103014 CERES 14,17	717	32	4.46	11	16	19	9	0	9
0016 103016 CERES 16,18,	764	37	4.84	10	15	13	13	0	23
0017 103026 CERES 26,28,	975	57	5.85	13	35	18	23	0	25
0169 903011 CERES 11,23	232	34	14.66	13	16	9	21	0	8
0170 903025 CERES 25,27,	121	28	23.14	8	19	18	1	0	10
0246 AV 103001 CERES 1,2	710	184	25.92	54	88	87	77	0	58
0247 AV 103002 CERES 2,6	984	292	29.67	147	85	139	115	0	96
0248 AV 103003 CERES 3,1	737	233	31.61	118	65	121	71	1	88
0249 AV 103004 CERES 4,7	818	198	24.21	78	77	92	62	0	86
0250 AV 103005 CERES 5,1	895	231	25.81	84	105	83	99	0	90
0251 AV 103008 CERES 8,1	699	216	30.90	91	74	108	75	0	83
0252 AV 103009 CERES 9,2	846	291	34.40	111	128	154	99	2	88
0253 AV 103010 CERES 10,	922	353	38.29	169	111	205	98	2	117
0254 AV 103014 CERES 14,	721	174	24.13	86	67	73	64	0	58
0255 AV 103016 CERES 16,	682	126	18.48	35	51	39	82	2	43
0256 AV 103026 CERES 26,	912	231	25.33	63	106	90	118	0	84
GRAND TOTALS	18154	3327	18.33	1322	1293	1581	1228	7	1200

City of Ceres Member, City Council - Short Term

	R V E O G T I E S R T S E R E D	B C A A L S L T O T S	T P U E R R N C O E U N T T A G E	E E I R . N I G C W E L R R I Y S N N O D O N A (NON)	H D M U . O G L O I N A (NON)	O V V O E T R E S	U V N O D T E E R S
24 PRECINCTS							
0007 103001 CERES 1,21,2	749	51	6.81	26	14	9	0
0008 103002 CERES 2,6	906	88	9.71	33	31	20	0
0009 103003 CERES 3,13	687	78	11.35	48	20	9	0
0010 103004 CERES 4,7,12	836	59	7.06	18	20	20	0
0011 103005 CERES 5,19,3	936	58	6.20	22	20	16	0
0012 103008 CERES 8,15,2	612	54	8.82	15	23	13	0
0013 103009 CERES 9,22	864	105	12.15	44	21	38	0
0014 103010 CERES 10,12A	829	117	14.11	58	35	19	0
0015 103014 CERES 14,17	717	32	4.46	14	10	8	0
0016 103016 CERES 16,18,	764	37	4.84	15	5	17	0
0017 103026 CERES 26,28,	975	57	5.85	20	11	26	0
0169 903011 CERES 11,23	232	34	14.66	10	9	10	0
0170 903025 CERES 25,27,	121	28	23.14	11	7	8	0
0246 AV 103001 CERES 1,2	710	184	25.92	78	45	53	0
0247 AV 103002 CERES 2,6	984	292	29.67	114	113	59	0
0248 AV 103003 CERES 3,1	737	233	31.61	79	104	46	0
0249 AV 103004 CERES 4,7	818	198	24.21	64	77	51	1
0250 AV 103005 CERES 5,1	895	231	25.81	65	89	73	0
0251 AV 103008 CERES 8,1	699	216	30.90	85	69	53	3
0252 AV 103009 CERES 9,2	846	291	34.40	115	89	76	1
0253 AV 103010 CERES 10,	922	353	38.29	173	109	68	0
0254 AV 103014 CERES 14,	721	174	24.13	58	61	48	0
0255 AV 103016 CERES 16,	682	126	18.48	25	39	58	1
0256 AV 103026 CERES 26,	912	231	25.33	56	67	98	0
GRAND TOTALS	18154	3327	18.33	1246	1088	896	6

		City of Modesto Member, City Council - District 1						
		R V	T P	J L G				
		E O	U E	O A U				
		G T	R R	H N N				
		I E	B C	N C	N E D	P W M		
		S R	A A	O E	E	H . O		
		T S	L S	U N	R	I Y	O V	U V
		E	L T	T T	S	L E	V O	N O
		R	O	A	O	I R	E T	D T
		E	T	G	N	P	R E	E E
		D	S	E	(NON)	(NON)	S	R S
27 PRECINCTS								
0048 117016 MODESTO 16,6	247	30	12.15	10	14	0	6	
0049 117017 MODESTO 17,6	605	58	9.59	32	21	0	5	
0050 117018 MODESTO 18	171	18	10.53	8	8	0	2	
0077 117064 MODESTO 64,6	709	37	5.22	16	20	0	1	
0078 117068 MODESTO 68,9	767	59	7.69	26	28	0	5	
0079 117069 MODESTO 69,9	951	138	14.51	43	66	0	27	
0085 117084 MODESTO 84,8	784	57	7.27	26	20	0	11	
0086 117085 MODESTO 85,1	184	14	7.61	5	7	0	2	
0089 117095 MODESTO 95,1	737	90	12.21	43	28	0	19	
0090 117096 MODESTO 96,1	605	67	11.07	36	21	0	10	
0092 117099 MODESTO 99,1	534	36	6.74	17	14	0	4	
0099 117113 MODESTO 113,	834	97	11.63	45	37	0	14	
0100 117117 MODESTO 117,	482	27	5.60	8	17	0	2	
0213 917143 MODESTO 143	53	18	33.96	5	5	0	8	
0287 AV 117016 MODESTO 1	253	85	33.60	34	37	0	14	
0288 AV 117017 MODESTO 1	671	222	33.08	95	108	0	19	
0289 AV 117018 MODESTO 1	335	144	42.99	69	54	0	21	
0316 AV 117064 MODESTO 6	693	141	20.35	69	53	1	18	
0317 AV 117068 MODESTO 6	939	310	33.01	143	126	0	39	
0318 AV 117069 MODESTO 6	1339	608	45.41	283	198	0	124	
0324 AV 117084 MODESTO 8	706	235	33.29	111	94	0	30	
0325 AV 117085 MODESTO 8	249	93	37.35	43	36	0	14	
0328 AV 117095 MODESTO 9	755	289	38.28	134	114	0	41	
0329 AV 117096 MODESTO 9	671	202	30.10	99	66	0	37	
0331 AV 117099 MODESTO 9	638	213	33.39	102	79	0	31	
0338 AV 117113 MODESTO 1	948	378	39.87	187	134	0	57	
0339 AV 117117 MODESTO 1	376	109	28.99	41	42	0	25	
GRAND TOTALS	16236	3775	23.25	1730	1447	1	586	

				City of Modesto Member, City Council - District 3					
				P D T	C S	T A			
				A . U	R B	D R			
				U N	M A	D O	D L	O V	U V
				L I	E T	N	A O	V O	N O
				S	N I	S	V P	E T	D T
				O	N	O	E E	R E	E E
				N	O	N	Z	S	R S
				(NON)	(NON)	(NON)	(NON)		
29 PRECINCTS	R V	B C	T P						
	E O		U E						
	G T		R R						
	I E		N C						
	S R	A A	O E						
	T S	L S	U N						
	E	L T	T T						
	R	O	A						
	E	T	G						
	D	S	E						
0044 117009 MODESTO 9,10	762	94	12.34	14	21	21	32	0	6
0045 117012 MODESTO 12,1	648	69	10.65	8	17	13	28	0	2
0056 117027 MODESTO 27,3	853	199	23.33	16	27	94	56	0	6
0057 117028 MODESTO 28,3	944	88	9.32	10	18	25	34	0	1
0058 117029 MODESTO 29,1	472	49	10.38	3	10	8	26	0	2
0059 117030 MODESTO 30,6	708	99	13.98	11	14	32	39	0	3
0060 117035 MODESTO 35,3	672	144	21.43	11	21	55	55	0	2
0061 117036 MODESTO 36,3	500	115	23.00	10	19	55	29	0	2
0068 117050 MODESTO 50,5	595	113	18.99	13	15	24	59	0	1
0069 117051 MODESTO 51,8	474	51	10.76	9	9	19	11	0	3
0074 117061 MODESTO 61,1	562	94	16.73	18	6	31	36	0	3
0075 117062 MODESTO 62	412	33	8.01	5	3	11	12	0	2
0211 917133 MODESTO 133	235	57	24.26	13	5	17	21	0	1
0212 917134 MODESTO 134	0	0		0	0	0	0	0	0
0215 917184 MODESTO 184	10	3	30.00	0	0	1	1	0	1
0216 917189 MODESTO 189	77	12	15.58	2	2	3	2	1	2
0218 917194 MODESTO 194	0	0		0	0	0	0	0	0
0283 AV 117009 MODESTO 9	914	283	30.96	22	54	77	119	0	10
0284 AV 117012 MODESTO 1	879	237	26.96	33	32	52	102	0	18
0295 AV 117027 MODESTO 2	1001	498	49.75	30	54	199	199	0	16
0296 AV 117028 MODESTO 2	1205	370	30.71	51	59	92	149	3	15
0297 AV 117029 MODESTO 2	556	188	33.81	25	22	60	73	0	7
0298 AV 117030 MODESTO 3	896	354	39.51	42	59	125	110	3	14
0299 AV 117035 MODESTO 3	869	435	50.06	32	57	165	155	0	25
0300 AV 117036 MODESTO 3	648	307	47.38	34	43	137	78	0	15
0307 AV 117050 MODESTO 5	727	317	43.60	44	39	84	138	0	11
0308 AV 117051 MODESTO 5	754	236	31.30	30	33	72	85	1	11
0313 AV 117061 MODESTO 6	563	228	40.50	26	29	78	81	1	12
0314 AV 117062 MODESTO 6	390	134	34.36	16	14	42	51	0	11
GRAND TOTALS	17326	4807	27.74	528	682	1592	1781	9	202

			City of Modesto Member, City Council - District 5 Short Term							
			R V	T P	J K	S B				
			E O	U E	E E	T U				
			G T	R R	N N	E R	J E			
			I E	B C	N C	E O	P N	O S		
			S R	A A	O E	V Y	H S	S T		
			T S	L S	U N	I E	A I	H E	O V	
			E	L T	T T	E R	N D	U V	V O	
			R	O	A	V	I E	A E	E T	
			E	T	G	E	E	S	R E	
			D	S	E	(NON)	(NON)	(NON)	S	
24 PRECINCTS										
0046	117014	MODESTO 14	390	29	7.44	6	18	4	0	1
0047	117015	MODESTO 15	395	25	6.33	5	10	8	0	2
0062	117040	MODESTO 40,4	770	139	18.05	32	77	17	0	13
0063	117043	MODESTO 43,4	789	109	13.81	30	55	7	0	16
0064	117044	MODESTO 44,5	795	152	19.12	39	80	11	0	22
0065	117045	MODESTO 45,6	773	86	11.13	19	46	9	0	12
0066	117047	MODESTO 47,5	831	193	23.23	38	113	21	0	21
0072	117058	MODESTO 58,7	637	30	4.71	7	19	1	0	3
0073	117059	MODESTO 59,9	884	131	14.82	35	76	4	0	16
0088	117093	MODESTO 93,9	946	102	10.78	26	56	8	0	12
0091	117098	MODESTO 98,1	501	39	7.78	5	23	4	0	5
0207	917079	MODESTO 79,1	131	47	35.88	10	19	7	0	11
0209	917122	MODESTO 122,	144	20	13.89	5	10	5	0	0
0285	AV 117014	MODESTO 1	432	144	33.33	56	60	15	0	13
0286	AV 117015	MODESTO 1	452	179	39.60	41	95	29	0	14
0301	AV 117040	MODESTO 4	1049	473	45.09	111	270	51	0	40
0302	AV 117043	MODESTO 4	986	427	43.31	140	182	40	0	62
0303	AV 117044	MODESTO 4	1218	578	47.45	155	286	45	0	91
0304	AV 117045	MODESTO 4	954	356	37.32	91	173	35	0	57
0305	AV 117047	MODESTO 4	1203	616	51.21	151	355	43	1	65
0311	AV 117058	MODESTO 5	758	195	25.73	63	87	20	0	24
0312	AV 117059	MODESTO 5	1187	529	44.57	152	275	31	0	70
0327	AV 117093	MODESTO 9	1319	556	42.15	118	328	41	1	67
0330	AV 117098	MODESTO 9	570	165	28.95	47	80	19	0	19
GRAND TOTALS			18114	5320	29.37	1382	2793	475	2	656

City of Modesto Member, City Council - District 6

	R V	B C	T P	D C	D D	O V	U V
	E O	A A	U E	A O	O Y	V O	N O
	G T	L S	R R	V G	U R	E T	D T
	I E	L T	N C	E D	J L S	R E	E E
	S R	O	O E	I	R A E	S	R S
	T S	T	U N	L	S N		
	E	G	T T	(NON)	(NON)		
24 PRECINCTS	D	S	E				
0080 117070 MODESTO 70.1	846	131	15.48	90	34	0	7
0081 117071 MODESTO 71.7	954	128	13.42	93	27	0	7
0083 117076 MODESTO 76.7	617	74	11.99	54	12	0	7
0084 117078 MODESTO 78.8	730	102	13.97	68	25	0	9
0087 117088 MODESTO 88.1	931	135	14.50	107	24	0	4
0093 117100 MODESTO 100.	569	67	11.78	44	11	0	12
0097 117106 MODESTO 106B	762	69	9.06	44	15	0	10
0098 117112 MODESTO 112.	927	135	14.56	95	28	0	11
0103 117136 MODESTO 136.	800	71	8.88	54	8	0	9
0104 117154 MODESTO 154.	869	67	7.71	44	11	0	11
0105 117165 MODESTO 165.	624	89	14.26	68	14	0	7
0210 917127 MODESTO 127.	201	105	52.24	86	9	0	10
0217 917191 MODESTO 191	66	21	31.82	17	2	0	2
0319 AV 117070 MODESTO 7	1013	468	46.20	308	95	0	65
0320 AV 117071 MODESTO 7	1330	653	49.10	463	139	0	51
0322 AV 117076 MODESTO 7	855	247	28.89	152	63	1	30
0323 AV 117078 MODESTO 7	854	319	37.35	211	81	0	27
0326 AV 117088 MODESTO 8	975	408	41.85	286	84	0	37
0332 AV 117100 MODESTO 1	733	311	42.43	207	71	0	33
0336 AV 117106 MODESTO 1	771	261	33.85	174	53	0	33
0337 AV 117112 MODESTO 1	1137	430	37.82	297	85	1	47
0342 AV 117136 MODESTO 1	825	247	29.94	173	53	0	20
0343 AV 117154 MODESTO 1	849	303	35.69	198	60	0	40
0344 AV 117165 MODESTO 1	805	313	38.88	229	53	0	30
GRAND TOTALS	19043	5154	27.07	3562	1057	2	519

PRINTED 11/18/11, 01:56 PM

24 PRECINCTS	R V		T P	City of Ceres Treasurer		
	E O		U E			
	G T		R R	H H		
	I E	B C	N C	A E		
	S R	A A	O E	R R		
	T S	L S	U N	R B	O V	U V
	E	L T	T T	Y E	V O	N O
	R	O	A	R	E T	D T
	E	T	G	T	R E	E E
	D	S	E	(NON)	S	R S
0007 103001 CERES 1,21,2	749	51	6.81	39	0	11
0008 103002 CERES 2,6	906	88	9.71	69	0	19
0009 103003 CERES 3,13	687	78	11.35	68	0	10
0010 103004 CERES 4,7,12	836	59	7.06	44	0	12
0011 103005 CERES 5,19,3	936	58	6.20	43	0	12
0012 103008 CERES 8,15,2	612	54	8.82	41	0	12
0013 103009 CERES 9,22	864	105	12.15	89	0	16
0014 103010 CERES 10,12A	829	117	14.11	97	0	17
0015 103014 CERES 14,17	717	32	4.46	24	0	5
0016 103016 CERES 16,18,	764	37	4.84	30	0	6
0017 103026 CERES 26,28,	975	57	5.85	46	0	11
0169 903011 CERES 11,23	232	34	14.66	29	0	4
0170 903025 CERES 25,27,	121	28	23.14	18	0	10
0246 AV 103001 CERES 1,2	710	184	25.92	141	0	40
0247 AV 103002 CERES 2,6	984	292	29.67	239	0	49
0248 AV 103003 CERES 3,1	737	233	31.61	192	0	38
0249 AV 103004 CERES 4,7	818	198	24.21	159	0	37
0250 AV 103005 CERES 5,1	895	231	25.81	194	0	32
0251 AV 103008 CERES 8,1	699	216	30.90	183	0	32
0252 AV 103009 CERES 9,2	846	291	34.40	246	0	36
0253 AV 103010 CERES 10,	922	353	38.29	296	0	51
0254 AV 103014 CERES 14,	721	174	24.13	142	0	28
0255 AV 103016 CERES 16,	682	126	18.48	106	0	20
0256 AV 103026 CERES 26,	912	231	25.33	177	0	49
GRAND TOTALS	18154	3327	18.33	2712	0	557

		Keyes Community Services District Director 2 TO BE ELECTED									
		R V		T P		W A					
		E O		U E	C C	I L					
		G T		R R	A H	L E	R J				
		I E	B C	N C	S A	M B	L X	O I			
		S R	A A	O E	E D	I E	I A	B M			
		T S	L S	U N	Y W	K R	A N	E E	O V	U V	
		E	L T	T T	I	E N	M D	R N	V O	N O	
		R	O	A	C	A	E	T E	E T	D T	
		E	T	G	K	L	R	O Z	R E	E E	
		D	S	E	(NON)	(NON)	(NON)	(NON)	S	R S	
3 PRECINCTS											
0161 132001 WHITMORE 1A.	817	44	5.39	17	16	10	19	0	26		
0174 906001 CLUB 1B	206	32	15.53	19	23	9	5	0	8		
0400 AV 132001 WHITMORE	549	124	22.59	57	57	28	51	0	55		
GRAND TOTALS	1572	200	12.72	93	96	47	75	0	89		

9 PRECINCTS				Burbank-Paradise		Fire Protection District Director			
	R V E O G T I E S R T S E R E D	B C A A L S L T O T S	T P U E R R N C O E U N T T A G E	C K U I R N T G I S (NON)	S T C A O V T R T E S (NON)	R S R O . O N B A E L R D T S (NON)	O V V O E T R E S	U V N O D T E E R S	
0005 102007 CASWELL 7A-D	191	5	2.62	2	3	3	0	2	
0117 123004 PARADISE 4A	828	53	6.40	36	16	29	0	23	
0118 123005 PARADISE 5A	286	11	3.85	10	2	8	0	2	
0165 823004 PARADISE 4C	211	8	3.79	3	3	4	0	6	
0224 923005 PARADISE 5B	161	11	6.83	6	3	5	0	8	
0228 923019 PARADISE 19A	82	20	24.39	8	9	11	0	12	
0244 AV 102007 CASWELL 7	169	31	18.34	21	12	21	0	8	
0356 AV 123004 PARADISE	706	164	23.23	103	65	94	0	65	
0357 AV 123005 PARADISE	199	21	10.55	13	11	10	0	8	
GRAND TOTALS	2833	324	11.44	202	124	185	0	134	

				Modesto Irrigation District Director - Division 1						
43 PRECINCTS				LAB	OU	OV	UV			
R	V	T	P	A	Y	H	A			
E	O	U	E	R	R	N	R			
G	T	R	R	R	D	T	E			
I	E	N	C	Y	E	R	E			
S	R	O	E	(NON)	(NON)	S	R			
T	S	L	T							
E	L	T	T							
R	O	A	A							
E	T	G	E							
D	S	E								
0029	111003	EMPIRE 3B,E	704	90	12.78	43	44	0	3	
0030	111005	EMPIRE 5A,9	317	44	13.88	29	14	0	1	
0038	117001	MODESTO 1,7	660	49	7.42	32	15	0	2	
0039	117002	MODESTO 2,15	385	83	21.56	52	29	0	2	
0067	117048	MODESTO 48,7	664	200	30.12	94	100	0	5	
0071	117053	MODESTO 53,1	568	49	8.63	23	24	0	2	
0081	117071	MODESTO 71,7	954	128	13.42	67	53	0	8	
0084	117078	MODESTO 78,8	730	102	13.97	60	37	0	5	
0087	117088	MODESTO 88,1	931	135	14.50	72	55	0	8	
0094	117101	MODESTO 101,	502	60	11.95	39	19	0	2	
0095	117104	MODESTO 104A	613	50	8.16	29	18	0	3	
0096	117105	MODESTO 105,	674	44	6.53	22	19	0	2	
0101	117121	MODESTO 121	490	35	7.14	26	8	0	1	
0102	117126	MODESTO 126	269	32	11.90	14	15	0	3	
0158	129001	WATERFORD 1,	1012	117	11.56	79	32	0	6	
0159	129002	WATERFORD 2,	823	90	10.94	72	15	0	3	
0160	131002	STAR 2A,E,F,	227	37	16.30	30	7	0	0	
0164	807002	COFFEE 2B	13	3	23.08	3	0	0	0	
0166	901001	AIRPORT 1	0	0		0	0	0	0	
0173	905003	CLAUS 3E	92	39	42.39	16	23	0	0	
0193	911003	EMPIRE 3A,C,	245	59	24.08	35	22	0	2	
0200	913003	HICKMAN 3B,	29	12	41.38	0	12	0	0	
0201	915002	LANGWORTH 2J	7	3	42.86	3	0	0	0	
0206	917074	MODESTO 74B,	46	17	36.96	8	7	0	2	
0210	917127	MODESTO 127,	201	105	52.24	52	45	0	8	
0217	917191	MODESTO 191	66	21	31.82	6	13	0	2	
0268	AV 111003	EMPIRE 3B	707	217	30.69	113	93	0	11	
0269	AV 111005	EMPIRE 5A	479	224	46.76	118	98	0	8	
0277	AV 117001	MODESTO 1	730	205	28.08	127	71	0	7	
0278	AV 117002	MODESTO 2	571	269	47.11	139	115	0	13	
0306	AV 117048	MODESTO 4	1044	620	59.39	279	309	0	31	
0310	AV 117053	MODESTO 5	585	151	25.81	73	67	3	8	
0320	AV 117071	MODESTO 7	1330	653	49.10	315	303	1	33	
0323	AV 117078	MODESTO 7	854	319	37.35	181	119	0	18	
0326	AV 117088	MODESTO 8	975	408	41.85	206	166	0	34	
0333	AV 117101	MODESTO 1	522	222	42.53	121	87	0	14	
0334	AV 117104	MODESTO 1	630	196	31.11	97	86	0	12	
0335	AV 117105	MODESTO 1	723	169	23.37	79	80	0	10	
0340	AV 117121	MODESTO 1	473	99	20.93	41	44	1	13	
0341	AV 117126	MODESTO 1	336	118	35.12	74	37	2	5	
0397	AV 129001	WATERFORD	915	348	38.03	249	95	0	4	
0398	AV 129002	WATERFORD	703	277	39.40	187	81	0	8	
0399	AV 131002	STAR 2A,E	339	173	51.03	140	33	0	0	
GRAND TOTALS				23138	6272	27.11	3445	2510	7	299

PRINTED 11/18/11, 01:56 PM

PAGE 47

Patterson Irrigation District Director - Division 5

	R V	B C	T P	D R	S P	O V	U V
	E O	A A	U E	A O	T R	V O	N O
	G T	L S	R R	N B	E E	E T	D T
	I E	L T	N C	I I	V V	R E	E E
	S R	O	O E	E N	E O	S	R S
	T S	LT	UN	LS	S		
	E		TT	O	I		
	R		A	N	N		
	E		G	I	I		
	D	S	E	(NON)	(NON)		
2 PRECINCTS							
0182 908004 CROWS LANDIN	21	9	42.86	9	0	0	0
0185 909002 DEL PUERTO 2	132	39	29.55	16	20	0	3
GRAND TOTALS	153	48	31.37	25	20	0	3

Turlock Irrigation District Director - Division 1

31 PRECINCTS	R V E O G T I E S R T S E R E D	B C A A L S L T O T S	T P U E R R N C O E U N T T A G E	(NON)	C H B H . A R R I T S H		O V V O E T R E S	U V N O D T E E R S
					M F I R C A H N A T E Z L	(NON)		
0027 110001 DENAIR 1,7A	598	62	10.37	43	17	0	2	
0028 110002 DENAIR 2,12	711	91	12.80	72	15	0	4	
0032 113001 HICKMAN 1A,8	254	55	21.65	37	16	0	2	
0033 114001 HUGHSON 1,2	840	31	3.69	18	11	0	0	
0034 114003 HUGHSON 3,5	691	25	3.62	15	10	0	0	
0142 128005 TURLOCK 5,7A	310	26	8.39	19	7	0	0	
0143 128006 TURLOCK 6A,8	673	73	10.85	53	12	0	6	
0144 128009 TURLOCK 9,18	957	117	12.23	87	26	0	4	
0145 128010 TURLOCK 10A	896	102	11.38	81	16	0	4	
0150 128017 TURLOCK 17,2	899	54	6.01	41	11	0	2	
0151 128022 TURLOCK 22,4	846	40	4.73	26	8	0	5	
0154 128028 TURLOCK 28,5	829	43	5.19	29	14	0	0	
0155 128029 TURLOCK 29,3	341	23	6.74	14	8	0	0	
0162 132005 WHITMORE 5,7	648	65	10.03	46	19	0	0	
0190 910008 DENAIR 8,9	114	26	22.81	24	2	0	0	
0199 913002 HICKMAN 2B	80	24	30.00	22	2	0	0	
0234 928023 TURLOCK 23,5	141	43	30.50	26	17	0	0	
0266 AV 110001 DENAIR 1	648	285	43.98	221	43	0	21	
0267 AV 110002 DENAIR 2	883	354	40.09	270	64	1	17	
0271 AV 113001 HICKMAN 1	328	166	50.61	128	35	0	3	
0272 AV 114001 HUGHSON 1	804	217	26.99	102	108	0	3	
0273 AV 114003 HUGHSON 3	761	264	34.69	150	114	0	0	
0381 AV 128005 TURLOCK 5	288	98	34.03	58	30	0	10	
0382 AV 128006 TURLOCK 6	916	345	37.66	230	90	1	23	
0383 AV 128009 TURLOCK 9	1362	604	44.35	434	131	1	32	
0384 AV 128010 TURLOCK 1	1455	548	37.66	410	103	1	29	
0389 AV 128017 TURLOCK 1	937	290	30.95	208	72	0	10	
0390 AV 128022 TURLOCK 2	986	313	31.74	210	72	1	26	
0393 AV 128028 TURLOCK 2	844	212	25.12	137	48	0	27	
0394 AV 128029 TURLOCK 2	703	237	33.71	177	46	1	13	
0401 AV 132005 WHITMORE	959	416	43.38	294	119	0	2	
GRAND TOTALS	21702	5249	24.19	3682	1286	6	245	

				Modesto Irrigation District Director - Division 5			
	R V		T P				
	E O		U E				
	G T		R R				
	I E	B C	N C				
	S R	A A	O E				
	T S	L S	U N	J E K	N C B	O V	U V
	E	L T	T T	O . I	I . L	V O	N O
	R	O	A	H D	C O	E T	D T
	E	T	G	N D	K M	R E	E E
37 PRECINCTS	D	S	E	(NON)	(NON)	S	R S
0041 117004 MODESTO 4,11	977	34	3.48	16	17	0	1
0042 117005 MODESTO 5A,B	831	22	2.65	7	14	0	1
0043 117008 MODESTO 8,16	335	16	4.78	11	4	0	1
0046 117014 MODESTO 14	390	29	7.44	13	14	0	2
0048 117016 MODESTO 16,6	247	30	12.15	7	21	0	2
0054 117024 MODESTO 24,1	753	55	7.30	27	24	0	4
0058 117029 MODESTO 29,1	472	49	10.38	23	21	0	4
0074 117061 MODESTO 61,1	562	94	16.73	31	52	0	10
0075 117062 MODESTO 62	412	33	8.01	14	17	0	2
0076 117063 MODESTO 63,1	547	14	2.56	4	10	0	0
0117 123004 PARADISE 4A,	828	53	6.40	23	28	0	2
0118 123005 PARADISE 5A	286	11	3.85	3	8	0	0
0195 912001 HART RANSOM	240	89	37.08	36	50	0	3
0196 912002 HART RANSOM	234	84	35.90	18	65	0	1
0197 912003 HART RANSOM	185	36	19.46	16	20	0	0
0211 917133 MODESTO 133	235	57	24.26	14	41	0	1
0212 917134 MODESTO 134,	0	0		0	0	0	0
0220 923001 PARADISE 1,3	240	118	49.17	74	44	0	0
0221 923002 PARADISE 2	195	62	31.79	24	37	1	0
0223 923004 PARADISE 4B,	245	66	26.94	22	43	0	1
0225 923006 PARADISE 6A,	246	113	45.93	43	69	0	1
0226 923009 PARADISE 9,1	240	42	17.50	13	28	0	1
0227 923010 PARADISE 10	130	39	30.00	12	25	0	2
0228 923019 PARADISE 19A	82	20	24.39	11	9	0	0
0229 923024 PARADISE 24	133	21	15.79	6	14	0	1
0280 AV 117004 MODESTO 4	981	134	13.66	62	66	0	6
0281 AV 117005 MODESTO 5	742	131	17.65	53	64	0	11
0282 AV 117008 MODESTO 8	411	117	28.47	43	67	0	7
0285 AV 117014 MODESTO 1	432	144	33.33	45	83	0	16
0287 AV 117016 MODESTO 1	253	85	33.60	26	51	1	7
0293 AV 117024 MODESTO 2	744	193	25.94	63	119	0	11
0297 AV 117029 MODESTO 2	556	188	33.81	71	100	0	16
0313 AV 117061 MODESTO 6	563	228	40.50	75	130	0	22
0314 AV 117062 MODESTO 6	390	134	34.36	58	63	0	13
0315 AV 117063 MODESTO 6	543	97	17.86	59	30	0	8
0356 AV 123004 PARADISE	706	164	23.23	84	71	0	9
0357 AV 123005 PARADISE	199	21	10.55	8	12	0	1
GRAND TOTALS	15565	2823	18.14	1115	1531	2	167

			Empire Sanitary District Director - Full Term 2 TO BE ELECTED								
			R V		T P			J M S			
			E O		U E			E . T			
			G T	B C	R R	K H	G H	A E			
			I E	AA	N C	AA	LA	T B	N A		
			S R	AA	O E	T N	EN	H U	E R	O V	
			T S	LS	U N	H K	N K	O R	E R	U V	
			E	LT	T T	Y I	N I	M N	T N	V O	
			R	O	A	N	N	A S	T S	E T	
			E	T	G	S	S	S	E	R E	
			D	S	E	(NON)	(NON)	(NON)	(NON)	S	
										R S	
2 PRECINCTS											
0029 111003 EMPIRE 3B,E,			704	90	12.78	44	27	37	39	0	33
0268 AV 111003 EMPIRE 3B			707	217	30.69	89	88	125	82	0	45
GRAND TOTALS			1411	307	21.76	133	115	162	121	0	78

PRINTED 11/18/11. 01:56 PM

		R V	T P	Empire Sanitary District Director - Short Term						
		E O	U E	2 TO BE ELECTED						
		G T	R R							
		I E	N C	L L	D L					
		S R	O E	L B H	E B	R S	O I	O A		
		T S	U N	A	D R	U H	U T	N V	O V	U V
		E	T T	N	D O	T A	I T	A E	V O	N O
		R	A	E	I W	H R	S L	R	E T	D T
		E	G	Y	E N	P	E E	Y	R E	E E
		D	E	(NON)	(NON)	(NON)	(NON)	(NON)	S	R S
2 PRECINCTS										
0029 111003 EMPIRE 3B,E.	704	90	12.78	34	28	35	40	16	0	27
0268 AV 111003 EMPIRE 3B	707	217	30.69	114	63	77	100	25	0	53
GRAND TOTALS	1411	307	21.76	148	91	112	140	41	0	80

			Salida Sanitary District Director 3 TO BE ELECTED									
			R V	T P	J " J			D J M	S M	O V	U V	
			E O	U E	G H	O B O	C A R	O . U	T A	V O	N O	
			G T	R R	A O	H R H	H . E	N R	E R	E T	D T	
			I E	N C	R R	N A N	R Y	N P	V I	R E	E E	
			S R	O E	Y T	D S	I E	A H	E N	S	R S	
			T S	U N	O " O	" O	I E	A H	E N			
			E	T T	N	N	S S	Y	O			
			R	A	(NON)	(NON)	(NON)	(NON)	(NON)			
			E	G								
			D	E								
			S									
11 PRECINCTS												
0132	127001	SALIDA 1A,B	512	30	5.86	14	16	15	18	12	0	15
0133	127002	SALIDA 2,5A	647	41	6.34	13	16	10	20	10	0	54
0134	127003	SALIDA 3A,B	492	38	7.72	17	17	15	21	14	0	30
0135	127004	SALIDA 4,6A	852	45	5.28	27	15	27	29	16	0	21
0137	127007	SALIDA 7A,9A	702	39	5.56	14	20	16	23	18	0	26
0232	927010	SALIDA 10C	0	0		0	0	0	0	0	0	0
0371	AV 127001	SALIDA 1A	539	129	23.93	45	69	42	81	60	0	85
0372	AV 127002	SALIDA 2,	409	87	21.27	37	34	37	55	39	0	59
0373	AV 127003	SALIDA 3A	359	86	23.96	47	30	45	47	31	0	57
0374	AV 127004	SALIDA 4,	583	128	21.96	53	61	57	78	46	0	88
0376	AV 127007	SALIDA 7A	616	142	23.05	58	73	50	90	63	0	92
GRAND TOTALS			5711	765	13.40	325	351	314	462	309	0	527

				MEASURE N - CITY OF MODESTO						
R V				T P						
E O				U E						
G T				R R						
I E				N C						
S R				O E						
T S				U N		O V				
E				T T		V O				
R				A		E T				
E				G		R E				
D				E		S				
152 PRECINCTS				Y		U V				
				e		V O				
				s		E T				
				(NON)		R E				
				(NON)		S				
						S				
						R S				
0038	117001	MODESTO	1,7	660	49	7.42	34	14	0	1
0039	117002	MODESTO	2,15	385	83	21.56	59	21	0	3
0040	117003	MODESTO	3,12	718	44	6.13	25	10	0	9
0041	117004	MODESTO	4,11	977	34	3.48	23	10	0	1
0042	117005	MODESTO	5A,B	831	22	2.65	10	11	0	1
0043	117008	MODESTO	8,16	335	16	4.78	11	3	0	2
0044	117009	MODESTO	9,10	762	94	12.34	65	22	0	7
0045	117012	MODESTO	12,1	648	69	10.65	43	25	0	1
0046	117014	MODESTO	14	390	29	7.44	18	9	0	2
0047	117015	MODESTO	15	395	25	6.33	15	8	0	2
0048	117016	MODESTO	16,6	247	30	12.15	17	12	0	1
0049	117017	MODESTO	17,6	605	58	9.59	37	20	0	1
0050	117018	MODESTO	18	171	18	10.53	13	4	0	1
0051	117019	MODESTO	19,2	747	104	13.92	79	17	0	8
0052	117021	MODESTO	21,2	661	109	16.49	77	23	0	9
0053	117023	MODESTO	23,1	297	10	3.37	6	3	0	1
0054	117024	MODESTO	24,1	753	55	7.30	35	15	0	5
0055	117025	MODESTO	25,2	380	31	8.16	19	9	0	3
0056	117027	MODESTO	27,3	853	199	23.33	121	57	0	21
0057	117028	MODESTO	28,3	944	88	9.32	64	18	0	6
0058	117029	MODESTO	29,1	472	49	10.38	34	12	0	3
0059	117030	MODESTO	30,6	708	99	13.98	70	26	0	3
0060	117035	MODESTO	35,3	672	144	21.43	103	33	0	8
0061	117036	MODESTO	36,3	500	115	23.00	76	24	0	15
0062	117040	MODESTO	40,4	770	139	18.05	93	35	0	11
0063	117043	MODESTO	43,4	789	109	13.81	63	34	0	12
0064	117044	MODESTO	44,5	795	152	19.12	110	30	0	12
0065	117045	MODESTO	45,6	773	86	11.13	52	29	0	5
0066	117047	MODESTO	47,5	831	193	23.23	125	49	0	19
0067	117048	MODESTO	48,7	664	200	30.12	138	48	0	14
0068	117050	MODESTO	50,5	595	113	18.99	71	30	0	12
0069	117051	MODESTO	51,8	474	51	10.76	32	14	0	5
0070	117052	MODESTO	52,8	642	110	17.13	80	26	0	4
0071	117053	MODESTO	53,1	568	49	8.63	33	12	0	4
0072	117058	MODESTO	58,7	637	30	4.71	21	8	0	1
0073	117059	MODESTO	59,9	884	131	14.82	90	34	0	7
0074	117061	MODESTO	61,1	562	94	16.73	56	32	0	6
0075	117062	MODESTO	62	412	33	8.01	25	6	0	2
0076	117063	MODESTO	63,1	547	14	2.56	11	2	0	1
0077	117064	MODESTO	64,6	709	37	5.22	16	20	0	1
0078	117068	MODESTO	68,9	767	59	7.69	45	13	0	1
0079	117069	MODESTO	69,9	951	138	14.51	94	27	0	17
0080	117070	MODESTO	70,1	846	131	15.48	91	32	0	8
0081	117071	MODESTO	71,7	954	128	13.42	90	33	0	5
0082	117073	MODESTO	73,1	522	19	3.64	15	4	0	0
0083	117076	MODESTO	76,7	617	74	11.99	50	19	0	5
0084	117078	MODESTO	78,8	730	102	13.97	71	26	0	5
0085	117084	MODESTO	84,8	784	57	7.27	42	8	0	7
0086	117085	MODESTO	85,1	184	14	7.61	8	6	0	0
0087	117088	MODESTO	88,1	931	135	14.50	86	38	0	11

152 PRECINCTS				MEASURE N - CITY OF MODESTO					
R	V	T	P			O	U		
E	O	U	E			V	V		
G	T	R	R			O	N		
I	E	N	C			V	O		
S	R	O	E			E	T		
T	S	U	N			R	E		
E	L	T	T	Y		S	R		
R	O	A	A	e	N		D		
E	T	G	E	s	o		T		
D	S	E		(NON)	(NON)		E		
							R		
							S		
0088	117093	MODESTO 93.9	946	102	10.78	67	30	0	5
0089	117095	MODESTO 95.1	737	90	12.21	65	20	0	5
0090	117096	MODESTO 96.1	605	67	11.07	45	16	0	6
0091	117098	MODESTO 98.1	501	39	7.78	29	7	0	3
0092	117099	MODESTO 99.1	534	36	6.74	22	13	0	1
0093	117100	MODESTO 100.	569	67	11.78	43	21	0	3
0094	117101	MODESTO 101.	502	60	11.95	33	21	0	6
0095	117104	MODESTO 104A	613	50	8.16	42	5	0	3
0096	117105	MODESTO 105.	674	44	6.53	23	18	0	3
0097	117106	MODESTO 106B	762	69	9.06	52	15	0	2
0098	117112	MODESTO 112.	927	135	14.56	93	31	0	11
0099	117113	MODESTO 113.	834	97	11.63	63	27	0	7
0100	117117	MODESTO 117.	482	27	5.60	22	3	0	2
0101	117121	MODESTO 121	490	35	7.14	26	3	0	6
0102	117126	MODESTO 126	269	32	11.90	18	12	0	2
0103	117136	MODESTO 136.	800	71	8.88	44	24	0	3
0104	117154	MODESTO 154.	869	67	7.71	41	20	0	6
0105	117165	MODESTO 165.	624	89	14.26	65	20	0	4
0204	917005	MODESTO 5C.1	121	6	4.96	4	1	0	1
0205	917049	MODESTO 49.1	1	0		0	0	0	0
0206	917074	MODESTO 74B.	46	17	36.96	14	3	0	0
0207	917079	MODESTO 79.1	131	47	35.88	30	14	0	3
0208	917087	MODESTO 87	0	0		0	0	0	0
0209	917122	MODESTO 122.	144	20	13.89	17	3	0	0
0210	917127	MODESTO 127.	201	105	52.24	75	22	0	8
0211	917133	MODESTO 133	235	57	24.26	44	9	0	4
0212	917134	MODESTO 134.	0	0		0	0	0	0
0213	917143	MODESTO 143	53	18	33.96	11	5	0	2
0214	917158	MODESTO 158.	128	72	56.25	48	14	0	10
0215	917184	MODESTO 184.	10	3	30.00	2	0	0	1
0216	917189	MODESTO 189.	77	12	15.58	9	3	0	0
0217	917191	MODESTO 191	66	21	31.82	14	4	0	3
0218	917194	MODESTO 194	0	0		0	0	0	0
0219	917196	MODESTO 196	0	0		0	0	0	0
0277	AV 117001	MODESTO 1	730	205	28.08	143	48	0	14
0278	AV 117002	MODESTO 2	571	269	47.11	169	76	0	24
0279	AV 117003	MODESTO 3	769	127	16.51	96	26	0	5
0280	AV 117004	MODESTO 4	981	134	13.66	95	33	0	6
0281	AV 117005	MODESTO 5	742	131	17.65	96	32	0	3
0282	AV 117008	MODESTO 8	411	117	28.47	84	21	0	12
0283	AV 117009	MODESTO 9	914	283	30.96	213	50	0	20
0284	AV 117012	MODESTO 1	879	237	26.96	175	49	0	13
0285	AV 117014	MODESTO 1	432	144	33.33	105	31	0	8
0286	AV 117015	MODESTO 1	452	179	39.60	135	37	0	7
0287	AV 117016	MODESTO 1	253	85	33.60	53	25	0	7
0288	AV 117017	MODESTO 1	671	222	33.08	169	32	0	21
0289	AV 117018	MODESTO 1	335	144	42.99	104	28	0	12
0290	AV 117019	MODESTO 1	1040	429	41.25	306	91	0	32
0291	AV 117021	MODESTO 2	874	329	37.64	216	78	0	35
0292	AV 117023	MODESTO 2	245	19	7.76	14	5	0	0

				MEASURE N - CITY OF MODESTO			
R V				T P			
E O				U E			
G T				R R			
I E				N C			
S R				O E			
T S				U N		O V	
E				T T		V O	
R				A		E T	
E				G		R E	
D				E		S	
152 PRECINCTS				Y	N		U V
				e	o		N O
				s			D T
				(NON)	(NON)		E E
							R S
0293 AV 117024 MODESTO 2	744	193	25.94	127	49	0	17
0294 AV 117025 MODESTO 2	509	155	30.45	104	35	0	16
0295 AV 117027 MODESTO 2	1001	498	49.75	373	89	0	36
0296 AV 117028 MODESTO 2	1205	370	30.71	272	73	0	25
0297 AV 117029 MODESTO 2	556	188	33.81	127	49	0	12
0298 AV 117030 MODESTO 3	896	354	39.51	244	85	0	25
0299 AV 117035 MODESTO 3	869	435	50.06	317	86	0	32
0300 AV 117036 MODESTO 3	648	307	47.38	203	80	0	24
0301 AV 117040 MODESTO 4	1049	473	45.09	324	115	0	34
0302 AV 117043 MODESTO 4	986	427	43.31	303	91	0	33
0303 AV 117044 MODESTO 4	1218	578	47.45	426	96	0	56
0304 AV 117045 MODESTO 4	954	356	37.32	245	72	1	38
0305 AV 117047 MODESTO 4	1203	616	51.21	447	108	0	61
0306 AV 117048 MODESTO 4	1044	620	59.39	449	120	1	50
0307 AV 117050 MODESTO 5	727	317	43.60	240	52	0	25
0308 AV 117051 MODESTO 5	754	236	31.30	179	45	0	12
0309 AV 117052 MODESTO 5	995	501	50.35	351	109	0	41
0310 AV 117053 MODESTO 5	585	151	25.81	110	33	0	8
0311 AV 117058 MODESTO 5	758	195	25.73	149	31	0	15
0312 AV 117059 MODESTO 5	1187	529	44.57	386	102	0	41
0313 AV 117061 MODESTO 6	563	228	40.50	156	61	0	11
0314 AV 117062 MODESTO 6	390	134	34.36	88	30	0	16
0315 AV 117063 MODESTO 6	543	97	17.86	75	18	0	4
0316 AV 117064 MODESTO 6	693	141	20.35	113	20	0	8
0317 AV 117068 MODESTO 6	939	310	33.01	224	61	0	25
0318 AV 117069 MODESTO 6	1339	608	45.41	423	129	0	56
0319 AV 117070 MODESTO 7	1013	468	46.20	323	104	0	41
0320 AV 117071 MODESTO 7	1330	653	49.10	459	143	0	51
0321 AV 117073 MODESTO 7	535	75	14.02	60	12	0	3
0322 AV 117076 MODESTO 7	855	247	28.89	163	67	0	17
0323 AV 117078 MODESTO 7	854	319	37.35	231	72	0	16
0324 AV 117084 MODESTO 8	706	235	33.29	172	44	0	19
0325 AV 117085 MODESTO 8	249	93	37.35	63	25	0	5
0326 AV 117088 MODESTO 8	975	408	41.85	301	78	0	29
0327 AV 117093 MODESTO 9	1319	556	42.15	392	112	0	52
0328 AV 117095 MODESTO 9	755	289	38.28	204	68	0	17
0329 AV 117096 MODESTO 9	671	202	30.10	154	32	0	16
0330 AV 117098 MODESTO 9	570	165	28.95	121	36	1	7
0331 AV 117099 MODESTO 9	638	213	33.39	161	34	0	18
0332 AV 117100 MODESTO 1	733	311	42.43	235	49	0	27
0333 AV 117101 MODESTO 1	522	222	42.53	161	47	0	14
0334 AV 117104 MODESTO 1	630	196	31.11	160	28	0	8
0335 AV 117105 MODESTO 1	723	169	23.37	125	33	0	11
0336 AV 117106 MODESTO 1	771	261	33.85	186	53	0	22
0337 AV 117112 MODESTO 1	1137	430	37.82	307	92	0	31
0338 AV 117113 MODESTO 1	948	378	39.87	287	68	0	23
0339 AV 117117 MODESTO 1	376	109	28.99	85	17	0	7
0340 AV 117121 MODESTO 1	473	99	20.93	73	21	0	5
0341 AV 117126 MODESTO 1	336	118	35.12	88	25	1	4
0342 AV 117136 MODESTO 1	825	247	29.94	181	48	0	18

PRINTED 11/18/11, 01:56 PM

		R V	T P	MEASURE N - CITY OF MODESTO			
		E O	U E			O V	U V
		G T	R R			V O	N O
		I E	N C			E T	D T
		S R	O E			R E	E E
		T S	U N	Y	N	S	R S
		E	T T	e	o		
		R	A	s			
		E	G	(NON)	(NON)		
		D	E				
152 PRECINCTS							
0343 AV 117154	MODESTO 1	849	35.69	215	69	0	19
0344 AV 117165	MODESTO 1	805	38.88	228	70	0	15
GRAND TOTALS		97252	25.37	17486	5353	4	1834

PRINTED 11/18/11, 01:56 PM

				MEASURE 0 - CITY OF OAKDALE			
				Y	N	O V	U V
				e	o	V O	N O
				s		E T	D T
				(NON)	(NON)	R E	E E
						S	R S
10 PRECINCTS							
0112 121001 OAKDALE 1,2A	810	110	13.58	53	56	0	1
0113 121002 OAKDALE 2B,1	1000	123	12.30	64	59	0	0
0114 121003 OAKDALE 3,13	646	78	12.07	46	31	0	1
0115 121004 OAKDALE 4,5,	912	150	16.45	67	83	0	0
0116 121006 OAKDALE 6,7,	861	144	16.72	76	67	0	1
0351 AV 121001 OAKDALE 1	951	422	44.37	244	174	0	4
0352 AV 121002 OAKDALE 2	1187	517	43.56	302	211	0	4
0353 AV 121003 OAKDALE 3	810	375	46.30	202	171	0	2
0354 AV 121004 OAKDALE 4	1247	642	51.48	360	273	0	9
0355 AV 121006 OAKDALE 6	1130	591	52.30	314	267	0	10
GRAND TOTALS	9554	3152	32.99	1728	1392	0	32

152 PRECINCTS	R E G I S T E R E D	V O T E R S	B C A L L I S T S	C A N D I D A T E	T P U E R R A N C H E S E	MEASURE P - CITY OF MODESTO				MEASURE Q - CITY OF MODESTO			
						Y e s (NON)	N o (NON)	O V E R S	U N D E R S	Y e s (NON)	N o (NON)	O V E R S	U N D E R S
0038 117001 MODESTO 1.7	660	49	7.42	25	23	0	1	26	22	0	1		
0039 117002 MODESTO 2.15	385	83	21.56	42	37	0	4	43	38	0	2		
0040 117003 MODESTO 3.12	718	44	6.13	28	7	0	9	15	20	0	9		
0041 117004 MODESTO 4.11	977	34	3.48	26	6	0	2	16	16	0	2		
0042 117005 MODESTO 5A.8	831	22	2.65	14	7	0	1	11	10	0	1		
0043 117008 MODESTO 8.16	335	16	4.78	8	7	0	1	9	7	0	0		
0044 117009 MODESTO 9.10	762	94	12.34	51	33	0	10	43	43	1	7		
0045 117012 MODESTO 12.1	648	69	10.65	35	32	0	2	28	40	0	1		
0046 117014 MODESTO 14	390	29	7.44	18	11	0	0	12	17	0	0		
0047 117015 MODESTO 15	395	25	6.33	20	3	0	2	12	11	0	2		
0048 117016 MODESTO 16.6	247	30	12.15	16	11	0	3	17	11	0	2		
0049 117017 MODESTO 17.6	605	58	9.59	31	24	0	3	21	36	0	1		
0050 117018 MODESTO 18	171	18	10.53	11	6	0	1	7	10	0	1		
0051 117019 MODESTO 19.2	747	104	13.92	58	39	0	7	53	44	0	7		
0052 117021 MODESTO 21.2	661	109	16.49	68	33	0	8	56	44	0	9		
0053 117023 MODESTO 23.1	297	10	3.37	5	3	0	2	1	8	0	1		
0054 117024 MODESTO 24.1	753	55	7.30	29	20	0	6	19	33	0	3		
0055 117025 MODESTO 25.2	380	31	8.16	14	15	0	2	22	9	0	0		
0056 117027 MODESTO 27.3	853	199	23.33	110	75	0	14	104	81	0	14		
0057 117028 MODESTO 28.3	944	88	9.32	47	34	0	7	38	47	0	3		
0058 117029 MODESTO 29.1	472	49	10.38	29	18	0	2	28	21	0	0		
0059 117030 MODESTO 30.6	708	99	13.98	58	37	0	4	63	29	0	7		
0060 117035 MODESTO 35.3	672	144	21.43	101	40	0	3	74	66	0	4		
0061 117036 MODESTO 36.3	500	115	23.00	65	40	0	10	63	50	0	2		
0062 117040 MODESTO 40.4	770	139	18.05	66	63	0	10	70	54	0	15		
0063 117043 MODESTO 43.4	789	109	13.81	49	50	0	10	60	41	0	8		
0064 117044 MODESTO 44.5	795	152	19.12	84	56	0	12	75	68	0	9		
0065 117045 MODESTO 45.6	773	86	11.13	47	32	0	7	39	42	0	5		
0066 117047 MODESTO 47.5	831	193	23.23	94	80	0	19	106	74	0	13		
0067 117048 MODESTO 48.7	664	200	30.12	116	72	0	12	131	59	0	10		
0068 117050 MODESTO 50.5	595	113	18.99	60	46	0	7	54	49	0	10		
0069 117051 MODESTO 51.8	474	51	10.76	32	14	0	5	28	20	0	3		
0070 117052 MODESTO 52.8	642	110	17.13	70	35	0	5	58	46	0	6		
0071 117053 MODESTO 53.1	568	49	8.63	33	10	0	6	30	15	0	4		
0072 117058 MODESTO 58.7	637	30	4.71	13	16	0	1	22	8	0	0		
0073 117059 MODESTO 59.9	884	131	14.82	68	52	0	11	74	50	0	7		
0074 117061 MODESTO 61.1	562	94	16.73	58	32	0	4	57	30	0	7		
0075 117062 MODESTO 62	412	33	8.01	18	13	0	2	21	9	0	3		
0076 117063 MODESTO 63.1	547	14	2.56	10	4	0	0	12	2	0	0		
0077 117064 MODESTO 64.6	709	37	5.22	16	18	0	3	13	24	0	0		
0078 117068 MODESTO 68.9	767	59	7.69	30	25	0	4	34	24	0	1		
0079 117069 MODESTO 69.9	951	138	14.51	76	46	0	16	85	39	0	14		
0080 117070 MODESTO 70.1	846	131	15.48	60	65	0	6	68	56	1	6		
0081 117071 MODESTO 71.7	954	128	13.42	77	41	0	10	64	56	0	8		
0082 117073 MODESTO 73.1	522	19	3.64	15	4	0	0	15	3	0	1		
0083 117076 MODESTO 76.7	617	74	11.99	45	25	0	4	39	30	0	5		
0084 117078 MODESTO 78.8	730	102	13.97	55	45	0	2	52	45	0	5		
0085 117084 MODESTO 84.8	784	57	7.27	26	24	0	7	19	30	0	8		
0086 117085 MODESTO 85.1	184	14	7.61	10	4	0	0	6	8	0	0		
0087 117088 MODESTO 88.1	931	135	14.50	72	54	0	9	71	61	0	3		

152 PRECINCTS	R E G I S T E R E D	V O T E S	T P U E R R O R S	MEASURE P - CITY OF MODESTO				MEASURE Q - CITY OF MODESTO			
				Y e s (NON)	N o (NON)	O V O T E R S	U N O T E E R S	Y e s (NON)	N o (NON)	O V O T E R S	U N O T E E R S
0088 117093 MODESTO 93.9	946	102	10.78	56	42	0	4	49	47	0	6
0089 117095 MODESTO 95.1	737	90	12.21	46	36	0	8	49	33	0	8
0090 117096 MODESTO 96.1	605	67	11.07	30	33	0	4	36	27	0	4
0091 117098 MODESTO 98.1	501	39	7.78	23	14	0	2	20	17	0	2
0092 117099 MODESTO 99.1	534	36	6.74	20	14	0	2	21	15	0	0
0093 117100 MODESTO 100.	569	67	11.78	33	30	0	4	34	29	0	4
0094 117101 MODESTO 101.	502	60	11.95	29	26	0	5	26	30	0	4
0095 117104 MODESTO 104A	613	50	8.16	30	17	0	3	21	26	0	3
0096 117105 MODESTO 105.	674	44	6.53	19	23	0	2	21	21	0	2
0097 117106 MODESTO 106B	762	69	9.06	37	29	0	3	41	27	0	1
0098 117112 MODESTO 112.	927	135	14.56	65	54	0	16	78	47	0	10
0099 117113 MODESTO 113.	834	97	11.63	61	29	0	7	51	42	0	4
0100 117117 MODESTO 117.	482	27	5.60	21	4	0	2	16	11	0	0
0101 117121 MODESTO 121	490	35	7.14	24	8	0	3	15	15	0	5
0102 117126 MODESTO 126	269	32	11.90	17	13	0	2	18	12	0	2
0103 117136 MODESTO 136.	800	71	8.88	39	28	0	4	34	34	0	3
0104 117154 MODESTO 154.	869	67	7.71	34	25	0	8	41	19	0	7
0105 117165 MODESTO 165.	624	89	14.26	54	28	0	7	52	34	0	3
0204 917005 MODESTO 5C.1	121	6	4.96	4	0	0	2	3	2	0	1
0205 917049 MODESTO 49.1	1	0		0	0	0	0	0	0	0	0
0206 917074 MODESTO 74B.	46	17	36.96	13	3	0	1	9	8	0	0
0207 917079 MODESTO 79.1	131	47	35.88	25	21	0	1	28	16	0	3
0208 917087 MODESTO 87	0	0		0	0	0	0	0	0	0	0
0209 917122 MODESTO 122.	144	20	13.89	14	6	0	0	6	14	0	0
0210 917127 MODESTO 127.	201	105	52.24	71	28	0	6	64	32	0	9
0211 917133 MODESTO 133	235	57	24.26	34	20	0	3	37	16	0	4
0212 917134 MODESTO 134.	0	0		0	0	0	0	0	0	0	0
0213 917143 MODESTO 143	53	18	33.96	11	6	0	1	8	8	0	2
0214 917158 MODESTO 158.	128	72	56.25	45	21	0	6	42	24	0	6
0215 917184 MODESTO 184.	10	3	30.00	2	1	0	0	2	0	0	1
0216 917189 MODESTO 189.	77	12	15.58	9	2	0	1	7	4	0	1
0217 917191 MODESTO 191	66	21	31.82	11	7	0	3	15	6	0	0
0218 917194 MODESTO 194	0	0		0	0	0	0	0	0	0	0
0219 917196 MODESTO 196	0	0		0	0	0	0	0	0	0	0
0277 AV 117001 MODESTO 1	730	205	28.08	111	84	0	10	96	99	0	10
0278 AV 117002 MODESTO 2	571	269	47.11	141	105	0	23	146	103	0	20
0279 AV 117003 MODESTO 3	769	127	16.51	73	44	0	10	66	55	0	6
0280 AV 117004 MODESTO 4	981	134	13.66	97	29	0	8	76	52	0	6
0281 AV 117005 MODESTO 5	742	131	17.65	96	31	0	4	49	77	0	5
0282 AV 117008 MODESTO 8	411	117	28.47	72	32	0	13	49	58	0	10
0283 AV 117009 MODESTO 9	914	283	30.96	160	101	0	22	141	124	0	18
0284 AV 117012 MODESTO 1	879	237	26.96	157	70	0	10	125	100	0	12
0285 AV 117014 MODESTO 1	432	144	33.33	78	56	0	10	81	53	0	10
0286 AV 117015 MODESTO 1	452	179	39.60	105	63	0	11	97	73	0	9
0287 AV 117016 MODESTO 1	253	85	33.60	53	23	0	9	41	37	0	7
0288 AV 117017 MODESTO 1	671	222	33.08	129	76	0	17	129	77	0	16
0289 AV 117018 MODESTO 1	335	144	42.99	76	57	0	11	85	53	0	6
0290 AV 117019 MODESTO 1	1040	429	41.25	235	154	0	40	229	168	0	32
0291 AV 117021 MODESTO 2	874	329	37.64	176	116	0	37	181	121	0	27
0292 AV 117023 MODESTO 2	245	19	7.76	13	5	0	1	9	10	0	0

152 PRECINCTS	R E G I S T E R E D	V O T E S	B C A A L S L T O T A L S	T P U E R R O R N C O E U N T T A G E	MEASURE P - CITY OF MODESTO				MEASURE Q - CITY OF MODESTO			
					Y e s (NON)	N o (NON)	O V O T E R S	U V O T E E R S	Y e s (NON)	N o (NON)	O V O T E R S	U V O T E E R S
0293 AV 117024 MODESTO 2	744	193	25.94	122	58	0	13	99	78	0	16	
0294 AV 117025 MODESTO 2	509	155	30.45	102	43	0	10	85	58	0	12	
0295 AV 117027 MODESTO 2	1001	498	49.75	284	176	0	38	271	189	0	38	
0296 AV 117028 MODESTO 2	1205	370	30.71	212	131	0	27	191	152	0	27	
0297 AV 117029 MODESTO 2	556	188	33.81	99	75	0	14	112	65	0	11	
0298 AV 117030 MODESTO 3	896	354	39.51	196	133	0	25	168	164	0	22	
0299 AV 117035 MODESTO 3	869	435	50.06	261	144	0	30	239	171	0	25	
0300 AV 117036 MODESTO 3	648	307	47.38	173	114	0	20	173	106	0	28	
0301 AV 117040 MODESTO 4	1049	473	45.09	279	173	0	21	253	193	0	27	
0302 AV 117043 MODESTO 4	986	427	43.31	208	182	0	37	217	185	0	25	
0303 AV 117044 MODESTO 4	1218	578	47.45	339	187	1	51	322	213	0	43	
0304 AV 117045 MODESTO 4	954	356	37.32	209	116	0	31	168	145	0	43	
0305 AV 117047 MODESTO 4	1203	616	51.21	334	219	0	63	334	244	0	38	
0306 AV 117048 MODESTO 4	1044	620	59.39	330	232	0	58	372	215	0	33	
0307 AV 117050 MODESTO 5	727	317	43.60	180	114	0	23	165	132	0	20	
0308 AV 117051 MODESTO 5	754	236	31.30	134	85	0	17	116	104	0	16	
0309 AV 117052 MODESTO 5	995	501	50.35	266	199	0	36	274	193	0	34	
0310 AV 117053 MODESTO 5	585	151	25.81	101	42	0	8	87	55	0	9	
0311 AV 117058 MODESTO 5	758	195	25.73	114	61	0	20	87	93	0	15	
0312 AV 117059 MODESTO 5	1187	529	44.57	282	206	0	41	298	200	0	31	
0313 AV 117061 MODESTO 6	563	228	40.50	136	85	0	7	122	91	0	15	
0314 AV 117062 MODESTO 6	390	134	34.36	67	54	0	13	77	47	0	10	
0315 AV 117063 MODESTO 6	543	97	17.86	76	18	0	3	40	48	0	9	
0316 AV 117064 MODESTO 6	693	141	20.35	81	54	0	6	87	48	0	6	
0317 AV 117068 MODESTO 6	939	310	33.01	179	106	0	25	125	159	0	26	
0318 AV 117069 MODESTO 6	1339	608	45.41	310	238	0	60	384	189	1	34	
0319 AV 117070 MODESTO 7	1013	468	46.20	237	188	1	42	257	179	0	32	
0320 AV 117071 MODESTO 7	1330	653	49.10	334	265	0	54	377	239	0	37	
0321 AV 117073 MODESTO 7	535	75	14.02	54	17	0	4	48	25	0	2	
0322 AV 117076 MODESTO 7	855	247	28.89	135	100	0	12	124	113	0	10	
0323 AV 117078 MODESTO 7	854	319	37.35	168	130	0	21	157	148	0	14	
0324 AV 117084 MODESTO 8	706	235	33.29	114	98	0	23	138	89	0	8	
0325 AV 117085 MODESTO 8	249	93	37.35	39	50	0	4	42	45	0	6	
0326 AV 117088 MODESTO 8	975	408	41.85	222	162	0	24	245	142	0	21	
0327 AV 117093 MODESTO 9	1319	556	42.15	280	229	0	47	336	186	0	34	
0328 AV 117095 MODESTO 9	755	289	38.28	141	128	0	20	166	108	0	15	
0329 AV 117096 MODESTO 9	671	202	30.10	107	82	0	13	104	90	0	8	
0330 AV 117098 MODESTO 9	570	165	28.95	94	64	0	7	86	71	0	8	
0331 AV 117099 MODESTO 9	638	213	33.39	126	69	0	18	106	87	0	20	
0332 AV 117100 MODESTO 1	733	311	42.43	157	124	0	30	187	99	0	25	
0333 AV 117101 MODESTO 1	522	222	42.53	114	93	0	15	122	95	0	5	
0334 AV 117104 MODESTO 1	630	196	31.11	101	84	0	11	105	82	0	9	
0335 AV 117105 MODESTO 1	723	169	23.37	91	63	0	15	94	65	0	10	
0336 AV 117106 MODESTO 1	771	261	33.85	140	95	0	26	138	98	0	25	
0337 AV 117112 MODESTO 1	1137	430	37.82	212	179	0	39	236	162	0	32	
0338 AV 117113 MODESTO 1	948	378	39.87	206	144	0	28	240	117	0	21	
0339 AV 117117 MODESTO 1	376	109	28.99	60	36	0	13	68	33	0	8	
0340 AV 117121 MODESTO 1	473	99	20.93	56	35	0	8	54	41	0	4	
0341 AV 117126 MODESTO 1	336	118	35.12	60	49	0	9	74	42	0	2	
0342 AV 117136 MODESTO 1	825	247	29.94	119	106	0	22	136	94	0	17	

	R E G I S T E R E D	B C A A L S L T O S	T P U E R R N C O E U N T T A G E	MEASURE P - CITY OF MODESTO				MEASURE Q - CITY OF MODESTO					
				Y e s (NON)	N o n (NON)	O V E R S	U N D E R S	Y e s (NON)	N o n (NON)	O V E R S	U N D E R S		
152 PRECINCTS													
0343 AV 117154 MODESTO 1	849	303	35.69	145	131	0	27	160	124	0	19		
0344 AV 117165 MODESTO 1	805	313	38.88	161	134	0	18	175	124	0	14		
GRAND TOTALS	97252	24677	25.37	13605	9201	2	1869	13369	9767	3	1538		

			R V	T P	MEASURE R - CITY OF MODESTO				MEASURE S - CITY OF MODESTO				
			E O	U E			O V	U V			O V	U V	
			G T	R R			V O	N O			V O	N O	
			I E	N C			E T	D T			E T	D T	
			S R	O E			R E	E E			R E	E E	
			T S	U N			S	R S			S	R S	
			E	T T	Y	N			Y	N			
			R	A	e	o			s	o			
			E	G	s	(NON)			(NON)	(NON)			
			D	E	(NON)	(NON)			(NON)	(NON)			
152 PRECINCTS			D	S									
0038	117001	MODESTO 1,7	660	49	7.42	37	11	0	1	28	20	0	1
0039	117002	MODESTO 2,15	385	83	21.56	61	20	0	2	54	27	0	2
0040	117003	MODESTO 3,12	718	44	6.13	27	8	0	9	16	19	0	9
0041	117004	MODESTO 4,11	977	34	3.48	13	20	0	1	9	24	0	1
0042	117005	MODESTO 5A,8	831	22	2.65	12	9	0	1	6	14	0	2
0043	117008	MODESTO 8,16	335	16	4.78	6	8	0	2	7	9	0	0
0044	117009	MODESTO 9,10	762	94	12.34	71	16	0	7	56	35	0	3
0045	117012	MODESTO 12,1	648	69	10.65	40	26	0	3	32	35	0	2
0046	117014	MODESTO 14	390	29	7.44	14	15	0	0	11	18	0	0
0047	117015	MODESTO 15	395	25	6.33	13	10	0	2	12	11	0	2
0048	117016	MODESTO 16,6	247	30	12.15	24	2	0	4	17	11	0	2
0049	117017	MODESTO 17,6	605	58	9.59	33	23	0	2	29	28	0	1
0050	117018	MODESTO 18	171	18	10.53	13	5	0	0	9	9	0	0
0051	117019	MODESTO 19,2	747	104	13.92	75	22	0	7	56	40	0	8
0052	117021	MODESTO 21,2	661	109	16.49	73	27	0	9	58	41	0	10
0053	117023	MODESTO 23,1	297	10	3.37	2	7	0	1	1	8	0	1
0054	117024	MODESTO 24,1	753	55	7.30	24	25	0	6	20	31	0	4
0055	117025	MODESTO 25,2	380	31	8.16	24	6	0	1	22	8	0	1
0056	117027	MODESTO 27,3	853	199	23.33	153	32	0	14	122	63	0	14
0057	117028	MODESTO 28,3	944	88	9.32	59	24	0	5	49	36	0	3
0058	117029	MODESTO 29,1	472	49	10.38	38	9	0	2	29	20	0	0
0059	117030	MODESTO 30,6	708	99	13.98	71	21	0	7	68	25	0	6
0060	117035	MODESTO 35,3	672	144	21.43	112	27	0	5	92	48	0	4
0061	117036	MODESTO 36,3	500	115	23.00	86	27	0	2	72	42	0	1
0062	117040	MODESTO 40,4	770	139	18.05	97	33	0	9	81	47	0	11
0063	117043	MODESTO 43,4	789	109	13.81	73	29	0	7	67	36	0	6
0064	117044	MODESTO 44,5	795	152	19.12	121	27	0	4	84	62	0	6
0065	117045	MODESTO 45,6	773	86	11.13	56	24	0	6	45	37	0	4
0066	117047	MODESTO 47,5	831	193	23.23	131	46	0	16	117	64	0	12
0067	117048	MODESTO 48,7	664	200	30.12	157	35	0	8	148	45	0	7
0068	117050	MODESTO 50,5	595	113	18.99	80	27	0	6	66	41	0	6
0069	117051	MODESTO 51,8	474	51	10.76	38	8	0	5	32	16	0	3
0070	117052	MODESTO 52,8	642	110	17.13	83	20	0	7	70	36	0	4
0071	117053	MODESTO 53,1	568	49	8.63	30	14	0	5	29	15	0	5
0072	117058	MODESTO 58,7	637	30	4.71	22	8	0	0	22	8	0	0
0073	117059	MODESTO 59,9	884	131	14.82	96	28	0	7	77	47	0	7
0074	117061	MODESTO 61,1	562	94	16.73	70	19	0	5	55	35	0	4
0075	117062	MODESTO 62	412	33	8.01	23	8	0	2	21	9	0	3
0076	117063	MODESTO 63,1	547	14	2.56	11	3	0	0	11	3	0	0
0077	117064	MODESTO 64,6	709	37	5.22	17	18	0	2	14	23	0	0
0078	117068	MODESTO 68,9	767	59	7.69	39	17	0	3	32	25	0	2
0079	117069	MODESTO 69,9	951	138	14.51	104	21	0	13	88	37	0	13
0080	117070	MODESTO 70,1	846	131	15.48	90	35	0	6	78	47	1	5
0081	117071	MODESTO 71,7	954	128	13.42	89	33	0	6	73	48	0	7
0082	117073	MODESTO 73,1	522	19	3.64	13	6	0	0	8	11	0	0
0083	117076	MODESTO 76,7	617	74	11.99	41	26	0	7	36	33	0	5
0084	117078	MODESTO 78,8	730	102	13.97	65	32	0	5	54	46	0	2
0085	117084	MODESTO 84,8	784	57	7.27	34	17	0	6	30	22	0	5
0086	117085	MODESTO 85,1	184	14	7.61	12	2	0	0	9	5	0	0
0087	117088	MODESTO 88,1	931	135	14.50	97	34	0	4	80	52	0	3

				MEASURE R - CITY OF MODESTO				MEASURE S - CITY OF MODESTO			
152 PRECINCTS				Y	N	O	U	Y	N	O	U
				e	o	V	V	e	o	V	V
				s	s	ET	NO	s	s	ET	NO
				(NON)	(NON)	RE	DT	(NON)	(NON)	RE	DT
				S	S	S	EE	S	S	S	EE
				R	R	R	RS	R	R	R	RS
				UE	UE	UE		UE	UE	UE	
				RR	RR	RR		RR	RR	RR	
				NC	NC	NC		NC	NC	NC	
				OE	OE	OE		OE	OE	OE	
				UN	UN	UN		UN	UN	UN	
				TT	TT	TT		TT	TT	TT	
				A	A	A		A	A	A	
				G	G	G		G	G	G	
				E	E	E		E	E	E	
				BC	BC	BC		BC	BC	BC	
				AA	AA	AA		AA	AA	AA	
				LS	LS	LS		LS	LS	LS	
				LT	LT	LT		LT	LT	LT	
				TS	TS	TS		TS	TS	TS	
				SR	SR	SR		SR	SR	SR	
				IE	IE	IE		IE	IE	IE	
				GT	GT	GT		GT	GT	GT	
				EO	EO	EO		EO	EO	EO	
				RV	RV	RV		RV	RV	RV	
0088 117093 MODESTO 93,9	946	102	10.78	70	28	0	4	54	44	0	4
0089 117095 MODESTO 95,1	737	90	12.21	69	14	0	7	57	24	0	9
0090 117096 MODESTO 96,1	605	67	11.07	48	13	0	6	33	31	0	3
0091 117098 MODESTO 98,1	501	39	7.78	27	11	0	1	22	16	0	1
0092 117099 MODESTO 99,1	534	36	6.74	24	12	0	0	17	19	0	0
0093 117100 MODESTO 100,1	569	67	11.78	49	13	0	5	38	27	0	2
0094 117101 MODESTO 101,1	502	60	11.95	39	16	0	5	35	21	0	4
0095 117104 MODESTO 104A	613	50	8.16	26	21	0	3	21	26	0	3
0096 117105 MODESTO 105,1	674	44	6.53	24	14	0	6	24	16	0	4
0097 117106 MODESTO 106B	762	69	9.06	48	18	0	3	43	25	0	1
0098 117112 MODESTO 112,1	927	135	14.56	90	35	0	10	78	47	0	10
0099 117113 MODESTO 113,1	834	97	11.63	63	29	0	5	52	38	0	7
0100 117117 MODESTO 117,1	482	27	5.60	19	8	0	0	15	11	0	1
0101 117121 MODESTO 121,1	490	35	7.14	21	9	0	5	20	10	0	5
0102 117126 MODESTO 126,1	269	32	11.90	24	6	0	2	17	12	0	3
0103 117136 MODESTO 136,1	800	71	8.88	42	25	0	4	34	33	0	4
0104 117154 MODESTO 154,1	869	67	7.71	44	16	0	7	36	26	0	5
0105 117165 MODESTO 165,1	624	89	14.26	61	25	0	3	49	39	0	1
0204 917005 MODESTO 5C,1	121	6	4.96	4	1	0	1	3	2	0	1
0205 917049 MODESTO 49,1	1	0		0	0	0	0	0	0	0	0
0206 917074 MODESTO 74B,1	46	17	36.96	8	7	0	2	7	10	0	0
0207 917079 MODESTO 79,1	131	47	35.88	36	10	0	1	32	14	0	1
0208 917087 MODESTO 87,1	0	0		0	0	0	0	0	0	0	0
0209 917122 MODESTO 122,1	144	20	13.89	11	9	0	0	7	13	0	0
0210 917127 MODESTO 127,1	201	105	52.24	76	22	0	7	72	27	0	6
0211 917133 MODESTO 133,1	235	57	24.26	47	6	0	4	39	14	0	4
0212 917134 MODESTO 134,1	0	0		0	0	0	0	0	0	0	0
0213 917143 MODESTO 143,1	53	18	33.96	11	6	0	1	7	9	0	2
0214 917158 MODESTO 158,1	128	72	56.25	60	8	0	4	56	12	0	4
0215 917184 MODESTO 184,1	10	3	30.00	3	0	0	0	2	0	0	1
0216 917189 MODESTO 189,1	77	12	15.58	9	2	0	1	6	6	0	0
0217 917191 MODESTO 191,1	66	21	31.82	19	2	0	0	18	3	0	0
0218 917194 MODESTO 194,1	0	0		0	0	0	0	0	0	0	0
0219 917196 MODESTO 196,1	0	0		0	0	0	0	0	0	0	0
0277 AV 117001 MODESTO 1,1	730	205	28.08	137	59	1	8	112	82	0	11
0278 AV 117002 MODESTO 2,1	571	269	47.11	194	53	0	22	167	84	0	18
0279 AV 117003 MODESTO 3,1	769	127	16.51	75	46	0	6	57	65	0	5
0280 AV 117004 MODESTO 4,1	981	134	13.66	78	50	0	6	61	72	0	1
0281 AV 117005 MODESTO 5,1	742	131	17.65	83	44	0	4	51	73	0	7
0282 AV 117008 MODESTO 8,1	411	117	28.47	73	34	0	10	57	52	0	8
0283 AV 117009 MODESTO 9,1	914	283	30.96	202	61	0	20	167	99	0	17
0284 AV 117012 MODESTO 1,1	879	237	26.96	163	61	0	13	137	87	0	13
0285 AV 117014 MODESTO 1,1	432	144	33.33	102	35	0	7	97	40	0	7
0286 AV 117015 MODESTO 1,1	452	179	39.60	128	45	0	6	127	45	0	7
0287 AV 117016 MODESTO 1,1	253	85	33.60	57	22	0	6	49	31	0	5
0288 AV 117017 MODESTO 1,1	671	222	33.08	156	50	0	16	137	72	0	13
0289 AV 117018 MODESTO 1,1	335	144	42.99	115	24	0	5	87	50	0	7
0290 AV 117019 MODESTO 1,1	1040	429	41.25	296	107	0	26	259	145	0	25
0291 AV 117021 MODESTO 2,1	874	329	37.64	232	75	0	22	201	106	0	22
0292 AV 117023 MODESTO 2,1	245	19	7.76	12	6	0	1	8	11	0	0

152 PRECINCTS		R E G I S T E R E D	V O T E S	B C A A L S L T O T A L	T P U E R R O R S E	MEASURE R - CITY OF MODESTO				MEASURE S - CITY OF MODESTO			
						Y e s (NON)	N o (NON)	O V O L U N T A R Y	U N O V O L U N T A R Y	Y e s (NON)	N o (NON)	O V O L U N T A R Y	U N O V O L U N T A R Y
0293 AV 117024 MODESTO 2	744	193	25.94	129	49	0	15	99	77	0	17		
0294 AV 117025 MODESTO 2	509	155	30.45	108	32	0	15	93	50	0	12		
0295 AV 117027 MODESTO 2	1001	498	49.75	347	127	1	23	320	154	0	24		
0296 AV 117028 MODESTO 2	1205	370	30.71	258	89	0	23	209	138	0	23		
0297 AV 117029 MODESTO 2	556	188	33.81	128	47	0	13	113	65	0	10		
0298 AV 117030 MODESTO 3	896	354	39.51	243	87	0	24	204	128	0	22		
0299 AV 117035 MODESTO 3	869	435	50.06	323	92	0	20	274	141	0	20		
0300 AV 117036 MODESTO 3	648	307	47.38	230	52	0	25	197	90	1	19		
0301 AV 117040 MODESTO 4	1049	473	45.09	334	118	0	21	290	162	0	21		
0302 AV 117043 MODESTO 4	986	427	43.31	320	87	0	20	272	132	0	23		
0303 AV 117044 MODESTO 4	1218	578	47.45	430	111	0	37	368	175	0	35		
0304 AV 117045 MODESTO 4	954	356	37.32	251	67	0	38	201	119	0	36		
0305 AV 117047 MODESTO 4	1203	616	51.21	450	129	0	37	389	193	0	34		
0306 AV 117048 MODESTO 4	1044	620	59.39	488	108	0	24	427	168	0	25		
0307 AV 117050 MODESTO 5	727	317	43.60	240	62	0	15	194	106	0	17		
0308 AV 117051 MODESTO 5	754	236	31.30	160	64	0	12	138	87	0	11		
0309 AV 117052 MODESTO 5	995	501	50.35	366	117	0	18	332	140	1	28		
0310 AV 117053 MODESTO 5	585	151	25.81	104	40	0	7	92	55	0	4		
0311 AV 117058 MODESTO 5	758	195	25.73	125	56	0	14	101	82	0	12		
0312 AV 117059 MODESTO 5	1187	529	44.57	403	96	0	30	346	155	0	28		
0313 AV 117061 MODESTO 6	563	228	40.50	158	56	0	14	137	84	0	7		
0314 AV 117062 MODESTO 6	390	134	34.36	90	33	0	11	68	58	0	8		
0315 AV 117063 MODESTO 6	543	97	17.86	68	24	0	5	40	52	0	5		
0316 AV 117064 MODESTO 6	693	141	20.35	91	43	0	7	73	65	0	3		
0317 AV 117068 MODESTO 6	939	310	33.01	204	89	0	17	157	133	0	20		
0318 AV 117069 MODESTO 6	1339	608	45.41	440	130	0	38	412	160	0	36		
0319 AV 117070 MODESTO 7	1013	468	46.20	344	99	0	25	282	161	0	25		
0320 AV 117071 MODESTO 7	1330	653	49.10	487	133	0	33	437	188	0	28		
0321 AV 117073 MODESTO 7	535	75	14.02	42	30	0	3	34	39	0	2		
0322 AV 117076 MODESTO 7	855	247	28.89	156	81	0	10	149	88	0	10		
0323 AV 117078 MODESTO 7	854	319	37.35	212	94	0	13	183	126	0	10		
0324 AV 117084 MODESTO 8	706	235	33.29	159	67	0	9	137	90	0	8		
0325 AV 117085 MODESTO 8	249	93	37.35	58	31	0	4	44	47	0	2		
0326 AV 117088 MODESTO 8	975	408	41.85	308	84	0	16	266	129	0	13		
0327 AV 117093 MODESTO 9	1319	556	42.15	412	116	0	28	376	157	0	23		
0328 AV 117095 MODESTO 9	755	289	38.28	211	63	0	15	186	94	0	9		
0329 AV 117096 MODESTO 9	671	202	30.10	144	53	0	5	106	87	0	9		
0330 AV 117098 MODESTO 9	570	165	28.95	113	44	0	8	94	64	0	7		
0331 AV 117099 MODESTO 9	638	213	33.39	142	53	0	18	116	78	0	19		
0332 AV 117100 MODESTO 1	733	311	42.43	237	53	0	21	193	94	0	24		
0333 AV 117101 MODESTO 1	522	222	42.53	153	61	0	8	128	85	0	9		
0334 AV 117104 MODESTO 1	630	196	31.11	125	62	0	9	105	84	0	7		
0335 AV 117105 MODESTO 1	723	169	23.37	117	37	0	15	92	67	0	10		
0336 AV 117106 MODESTO 1	771	261	33.85	190	51	0	20	160	84	0	17		
0337 AV 117112 MODESTO 1	1137	430	37.82	318	84	0	28	272	132	0	26		
0338 AV 117113 MODESTO 1	948	378	39.87	296	64	0	18	267	101	0	10		
0339 AV 117117 MODESTO 1	376	109	28.99	78	26	0	5	68	36	0	5		
0340 AV 117121 MODESTO 1	473	99	20.93	68	27	0	4	51	45	0	3		
0341 AV 117126 MODESTO 1	336	118	35.12	88	27	0	3	77	38	0	3		
0342 AV 117136 MODESTO 1	825	247	29.94	171	59	0	17	130	100	0	17		

PRINTED 11/18/11. 01:56 PM

	R E G I S T E R E D	B C A A L S L T O S	T P U E R R N C O E U N T T A G E	MEASURE R - CITY OF MODESTO				MEASURE S - CITY OF MODESTO					
				Y e s (NON)	N o (NON)	O V O E R S	U V O T E E S	Y e s (NON)	N o (NON)	O V O E R S	U V O T E E S		
152 PRECINCTS													
0343 AV 117154 MODESTO 1	849	303	35.69	204	81	0	18	177	109	0	17		
0344 AV 117165 MODESTO 1	805	313	38.88	216	84	0	13	176	128	0	9		
GRAND TOTALS	97252	24677	25.37	17482	5797	2	1396	14822	8581	3	1271		