



**STATEMENT OF THE VOTE
FOR
STANISLAUS COUNTY
STATE OF CALIFORNIA**

-CAST AT THE-

PRESIDENTIAL GENERAL ELECTION

-HELD-

TUESDAY, NOVEMBER 6, 2012


STATE OF CALIFORNIA

COUNTY OF STANISLAUS


} ss.

I, LEE LUNDRIGAN, Clerk Recorder & Registrar of Voters, of the above named county, in accordance with the provisions of Section 15301 of the California Elections Code, do hereby certify that the within is a true and correct statement of result of the votes cast in this county at the Presidential General Election as determined by the official canvass of the returns of said election.

Witness my hand and seal, this 29th day of November 2012.



Lee Lundrigan
Clerk Recorder & Registrar of Voters
County of Stanislaus
State of California



County Seal

INDEX

SUMMARY REPORT	001
CERTIFIED WRITE-IN CANDIDATES	W1
1% POST ELECTION MANUAL TALLY REPORT	W2
UNITED STATES PRESIDENT / VICE PRESIDENT.....	1
UNITED STATES SENATE	10
U.S. REPRESENTATIVE, 10 TH DISTRICT	10
STATE SENATE, 5 TH DISTRICT	20
STATE ASSEMBLY, 12 TH DISTRICT	25
STATE ASSEMBLY, 21 ST DISTRICT	31
CITY OF HUGHSON – MAYOR.....	36
CITY OF HUGHSON – MEMBER, CITY COUNCIL.....	36
CITY OF OAKDALE – MEMBER, CITY COUNCIL.....	38
CITY OF OAKDALE – CITY TREASURER.....	40
CITY OF OAKDALE – CITY CLERK.....	42
CITY OF PATTERSON – MAYOR.....	44
CITY OF PATTERSON – MEMBER, CITY COUNCIL.....	46
CITY OF RIVERBANK – MAYOR.....	48
CITY OF RIVERBANK – MEMBER, CITY COUNCIL.....	50
CITY OF TURLOCK – MEMBER, CITY COUNCIL.....	52
CITY OF TURLOCK – CITY TREASURER.....	52
CITY OF WATERFORD – MAYOR.....	54
CITY OF WATERFORD – MEMBER, CITY COUNCIL.....	54
DEL PUERTO HEALTH CARE DISTRICT.....	56
WESTSIDE COMMUNITY HEALTH CARE DISTRICT – ZONE 1.....	58
STATE PROPOSTION 30 - 31	60
STATE PROPOSTION 32 - 33	69
STATE PROPOSTION 34 - 35	78
STATE PROPOSTION 36 - 37	87
STATE PROPOSTION 38 - 39	96
STATE PROPOSTION 40	105
MEASURE U – CITY OF HUGHSON MAYORAL TERM.....	114



**OFFICE OF COUNTY CLERK-RECORDER
& REGISTRAR OF VOTERS
ELECTIONS DIVISION**

LEE LUNDRIGAN
*Clerk-Recorder, Registrar of Voters &
Commissioner of Civil Marriage*

*Elections: 1021 "I" Street, Suite 101, Modesto, CA 95354
Telephone: 209.525.5200
Facsimile: 209.525.5802*


CERTIFICATION OF ELECTIONS OFFICIAL

STATE OF CALIFORNIA
COUNTY OF STANISLAUS

} ss.

Pursuant to the statewide voter registration list requirements set forth in the Help America Vote Act of 2002 (HAVA) (Pub. L. No. 107-252 (2002) 116 Stat. 1666, 42 U.S.C. § 15483), I, Lee Lundrigan, Registrar of Voters for the County of Stanislaus, State of California, hereby certify that I complied with all provisions of Chapter 2 of Division 7 of Title 2 of the California Code of Regulations for the Presidential General Election held on the 6th day of November 2012 in the County of Stanislaus, State of California, and all elections consolidated therewith.

I hereby set my hand and official seal this 29th day of November 2012 at the County of Stanislaus.



County Seal

Lee Lundrigan
Clerk Recorder & Registrar of Voters
County of Stanislaus
State of California

**PRESIDENTIAL GENERAL ELECTION
TUESDAY, NOVEMBER 6, 2012
STANISLAUS COUNTY**

FINAL HAND TALLY

**LIST OF CERTIFIED WRITE-IN CANDIDATES
PRESIDENT / VICE PRESIDENT OF THE UNITED STATES
TOTAL COUNT**

Stewart Alexander / Alex Mendoza	0
Ross C. "Rocky" Anderson / Luis J. Rodriguez	6
Stephen Durham / Christina Lopez	0
Virgil Goode / James Clymer	15
James Harris / Alyson Kennedy	0
Ron Paul / Andrew Napolitano	390
Sheila "Samm" Tittle / Matthew Allen Turner	0
Jerry White / Phyllis Scherrer	0



**ICE OF COUNTY CLERK-RECORDER
& REGISTRAR OF VOTERS
ELECTIONS DIVISION**

LEE LUNDRIGAN
**Clerk-Recorder, Registrar of Voters &
Commissioner of Civil Marriage**

*Elections: 1021 "I" Street, Suite 101, Modesto, CA 95354
Telephone: 209.525.5200
Facsimile: 209.525.5802*

**1% Post Election Manual Tally Report
Presidential General Election – November 6, 2012**

The Stanislaus County 1% Post Election Manual Tally identified no discrepancies between the machine count and the manual tally. Election Code 15360(e)

RUN DATE:11/29/12 11:05 AM

	TOTAL VOTES	%	ELECTION DAY MAIL	PRECINCT	VOTE BY MAIL
PRECINCTS COUNTED (OF 388)	388	100.00			
REGISTERED VOTERS - TOTAL	232,887				
BALLOTS CAST - TOTAL	156,935		49,833	4,864	102,238
VOTER TURNOUT - TOTAL		67.39			
President and Vice President					
Vote for 1					
(WITH 388 OF 388 PRECINCTS COUNTED)					
BARACK OBAMA (DEM)	77,724	49.88	25,304	2,205	50,215
JILL STEIN (GRN)	563	.36	171	13	379
THOMAS HOEFLING (AIZ)	747	.48	219	27	501
MITT ROMNEY (REP)	73,459	47.14	22,757	2,476	48,226
GARY JOHNSON (LIB)	1,499	.96	549	35	915
ROSEANNE BARR (PFZ)	966	.62	242	42	682
WRITE-IN	858	.55	310	26	522
Over Votes	215		49	10	156
Under Votes	904		232	30	642
United State Senator					
Vote for 1					
(WITH 388 OF 388 PRECINCTS COUNTED)					
DIANNE FEINSTEIN	78,470	51.79	25,218	2,240	51,012
ELIZABETH EMKEN	73,060	48.21	22,765	2,435	47,860
Over Votes	16		4	0	12
Under Votes	5,389		1,846	189	3,354
United States Representative, District 10					
Vote for 1					
(WITH 388 OF 388 PRECINCTS COUNTED)					
JOSE HERNANDEZ	70,492	46.65	23,084	1,968	45,440
JEFF DENHAM	80,615	53.35	24,966	2,705	52,944
Over Votes	24		7	0	17
Under Votes	5,804		1,776	191	3,837
State Senator, District 5					
Vote for 1					
(WITH 169 OF 169 PRECINCTS COUNTED)					
CATHLEEN GALGANI	35,585	47.43	11,296	569	23,720
BILL BERRYHILL	39,435	52.57	12,521	729	26,185
Over Votes	12		4	0	8
Under Votes	3,130		1,083	83	1,964
Member of the State Assembly, District 12					
Vote for 1					
(WITH 220 OF 220 PRECINCTS COUNTED)					
CHRISTOPHER MATEO	39,007	39.35	12,939	687	25,381
KRISTIN OLSEN	60,126	60.65	18,474	1,286	40,366
Over Votes	11		4	0	7
Under Votes	6,143		2,152	123	3,868

Presidential General Election
 November 6, 2012
 Report FINAL

	TOTAL VOTES	%	ELECTION DAY MAIL	PRECINCT	VOTE BY MAIL
Member of the State Assembly, District 21					
Vote for 1					
(WITH 168 OF 168 PRECINCTS COUNTED)					
JACK MOBLEY	18,707	38.34	5,738	1,218	11,751
ADAM GRAY	30,089	61.66	9,610	1,394	19,085
Over Votes	4		2	0	2
Under Votes	2,848		914	156	1,778
City of Hughson, Mayor					
Vote for 1					
(WITH 4 OF 4 PRECINCTS COUNTED)					
MATT BEEKMAN	1,883	95.58	668	0	1,215
WRITE-IN.	87	4.42	35	0	52
Over Votes	0		0	0	0
Under Votes	391		151	0	240
City of Hughson, Member, City Council					
Vote for 2					
(WITH 4 OF 4 PRECINCTS COUNTED)					
JILL FERRIERA-SILVA	1,375	39.81	483	0	892
BILLY GONZALES.	578	16.73	222	0	356
JERAMY YOUNG	1,461	42.30	516	0	945
WRITE-IN.	40	1.16	21	0	19
Over Votes	2		2	0	0
Under Votes	1,266		464	0	802
City of Oakdale, Member, City Council - FULL TERM					
Vote for 2					
(WITH 10 OF 10 PRECINCTS COUNTED)					
RAMONA HOWARD	1,718	16.00	535	0	1,183
TOM DUNLOP	2,659	24.77	868	0	1,791
J.R. MCCARTY	2,020	18.82	688	0	1,332
KATHERINE "KATHY" MORGAN	1,824	16.99	551	0	1,273
DONALD PETERSEN	2,458	22.90	773	0	1,685
WRITE-IN.	56	.52	19	0	37
Over Votes	4		0	0	4
Under Votes	3,769		1,334	0	2,435
City of Oakdale, Member, City Council - SHORT TERM					
Vote for 1					
(WITH 10 OF 10 PRECINCTS COUNTED)					
MICHAEL MURRAY.	1,182	18.08	369	0	813
FARRELL JACKSON	2,970	45.43	1,041	0	1,929
CHERILYN BAIROS	2,359	36.09	721	0	1,638
WRITE-IN.	26	.40	8	0	18
Over Votes	12		3	0	9
Under Votes	705		242	0	463

RUN DATE:11/29/12 11:05 AM

TOTAL VOTES % ELECTION DAY MAIL PRECINCT VOTE BY MAIL

City of Oakdale, Treasurer
 Vote for 1

(WITH 10 OF 10 PRECINCTS COUNTED)

MICHAEL JAMES WARD	2,566	42.11	876	0	1,690
CAROLYN WHEELER	3,498	57.41	1,113	0	2,385
WRITE-IN.	29	.48	8	0	21
Over Votes	0		0	0	0
Under Votes	1,161		387	0	774

City of Oakdale, City Clerk
 Vote for 1

(WITH 10 OF 10 PRECINCTS COUNTED)

KATHY TEIXEIRA.	5,358	98.11	1,708	0	3,650
WRITE-IN.	103	1.89	37	0	66
Over Votes	0		0	0	0
Under Votes	1,793		639	0	1,154

City of Patterson, Mayor
 Vote for 1

(WITH 13 OF 13 PRECINCTS COUNTED)

TROY WAYNE MCCOMAK	1,190	24.21	449	26	715
LUIS I. MOLINA.	3,682	74.90	1,391	105	2,186
WRITE-IN.	44	.90	18	0	26
Over Votes	0		0	0	0
Under Votes	233		85	7	141

City of Patterson, Member, City Council
 Vote for 2

(WITH 13 OF 13 PRECINCTS COUNTED)

TONY CAMACHO	1,320	15.72	574	32	714
ANNETTE SMITH	1,106	13.17	434	30	642
CARLOS GUSTAVO FIERROS	855	10.18	305	28	522
DOMINIC FARINHA	1,766	21.03	647	39	1,080
DENNIS MCCORD	1,657	19.73	522	68	1,067
SHEREE LUSTGARTEN.	1,665	19.82	551	33	1,081
WRITE-IN.	30	.36	12	0	18
Over Votes	10		2	0	8
Under Votes	1,888		839	46	1,003

City of Riverbank, Mayor
 Vote for 1

(WITH 12 OF 12 PRECINCTS COUNTED)

RICHARD D. O'BRIEN	3,098	50.28	1,017	0	2,081
VIRGINIA MADUENO	3,045	49.42	1,171	0	1,874
WRITE-IN.	18	.29	7	0	11
Over Votes	1		0	0	1
Under Votes	332		128	0	204

RUN DATE:11/29/12 11:05 AM

TOTAL VOTES % ELECTION DAY MAIL PRECINCT VOTE BY MAIL

City of Riverbank, Member, City Council

Vote for 2
 (WITH 12 OF 12 PRECINCTS COUNTED)

CAL CAMPBELL	1,771	18.07	581	0	1,190
LEANNE JONES CRUZ	1,428	14.57	535	0	893
KATHY SALVATORE	1,042	10.63	358	0	684
JEANINE D. TUCKER	1,950	19.89	660	0	1,290
ANTHONY D. MCKINNEY	590	6.02	200	0	390
JESSICA MOLINA	1,072	10.94	432	0	640
DARLENE BARBER-MARTINEZ	1,902	19.40	680	0	1,222
WRITE-IN	48	.49	15	0	33
Over Votes	16		2	0	14
Under Votes	3,169		1,183	0	1,986

City of Turlock, Member, City Council

Vote for 2
 (WITH 43 OF 43 PRECINCTS COUNTED)

SERGIO A. ALVARADO	4,229	12.91	1,564	44	2,621
MARY JACKSON	8,272	25.25	2,400	130	5,742
AMY BUBLAK	10,662	32.55	3,421	176	7,065
STEVEN NASCIMENTO	9,482	28.95	2,904	147	6,431
WRITE-IN	111	.34	50	1	60
Over Votes	22		6	0	16
Under Votes	9,928		3,727	122	6,079

City of Turlock, Treasurer

Vote for 1
 (WITH 43 OF 43 PRECINCTS COUNTED)

DIANA LEWIS	14,136	98.21	4,309	207	9,620
WRITE-IN	258	1.79	85	4	169
Over Votes	0		0	0	0
Under Votes	6,959		2,642	99	4,218

City of Waterford, Mayor

Vote for 1
 (WITH 4 OF 4 PRECINCTS COUNTED)

CHARLIE GOEKEN	1,826	96.41	691	0	1,135
WRITE-IN	68	3.59	30	0	38
Over Votes	0		0	0	0
Under Votes	378		163	0	215

City of Waterford, Member, City Council

Vote for 2
 (WITH 4 OF 4 PRECINCTS COUNTED)

JOSE ALDACO	1,096	33.66	437	0	659
MICHAEL VAN WINKLE	1,231	37.81	472	0	759
AARON NORSEEN	906	27.83	323	0	583
WRITE-IN	23	.71	7	0	16
Over Votes	6		4	0	2
Under Votes	1,282		525	0	757

TOTAL VOTES % ELECTION DAY MAIL PRECINCT VOTE BY MAIL

DeI Puerto Health Care District, Director
 Vote for 2

(WITH 20 OF 20 PRECINCTS COUNTED)

ANNE IELMINI STOKMAN	4,127	43.28	1,346	144	2,637
JEANNETTE KESSLER	2,160	22.65	679	70	1,411
EDWARD MARING	3,201	33.57	1,094	115	1,992
WRITE-IN	47	.49	12	1	34
Over Votes	0		0	0	0
Under Votes	4,227		1,743	122	2,362

Westside Community Health Care District Director, Zone 1
 Vote for 1

(WITH 6 OF 6 PRECINCTS COUNTED)

CHUCK COELHO	895	52.93	329	0	566
BARBARA HUTCHINS	790	46.72	329	0	461
WRITE-IN	6	.35	4	0	2
Over Votes	0		0	0	0
Under Votes	193		83	0	110

Proposition 30
 Vote for 1

(WITH 388 OF 388 PRECINCTS COUNTED)

Yes	82,616	54.15	27,511	2,315	52,790
No.	69,945	45.85	20,943	2,412	46,590
Over Votes	29		14	1	14
Under Votes	4,345		1,365	136	2,844

Proposition 31
 Vote for 1

(WITH 388 OF 388 PRECINCTS COUNTED)

Yes	64,338	44.69	19,708	1,968	42,662
No.	79,631	55.31	25,824	2,496	51,311
Over Votes	15		7	2	6
Under Votes	12,951		4,294	398	8,259

Proposition 32
 Vote for 1

(WITH 388 OF 388 PRECINCTS COUNTED)

Yes	70,382	46.54	21,107	2,434	46,841
No.	80,860	53.46	26,752	2,267	51,841
Over Votes	53		36	1	16
Under Votes	5,640		1,938	162	3,540

Proposition 33
 Vote for 1

(WITH 388 OF 388 PRECINCTS COUNTED)

Yes	67,726	45.46	20,721	2,166	44,839
No.	81,258	54.54	26,365	2,465	52,428
Over Votes	16		13	0	3
Under Votes	7,935		2,734	233	4,968

	TOTAL VOTES	%	ELECTION DAY MAIL	PRECINCT	VOTE BY MAIL
Proposition 34					
Vote for 1					
(WITH 388 OF 388 PRECINCTS COUNTED)					
Yes	53,556	35.62	17,260	1,599	34,697
No.	96,790	64.38	30,375	3,076	63,339
Over Votes	43		24	0	19
Under Votes	6,546		2,174	189	4,183
Proposition 35					
Vote for 1					
(WITH 388 OF 388 PRECINCTS COUNTED)					
Yes	127,762	84.87	39,551	3,954	84,257
No.	22,785	15.13	7,998	732	14,055
Over Votes	12		9	0	3
Under Votes	6,376		2,275	178	3,923
Proposition 36					
Vote for 1					
(WITH 388 OF 388 PRECINCTS COUNTED)					
Yes	91,911	61.34	28,531	2,740	60,640
No.	57,936	38.66	18,789	1,934	37,213
Over Votes	13		8	0	5
Under Votes	7,075		2,505	190	4,380
Proposition 37					
Vote for 1					
(WITH 388 OF 388 PRECINCTS COUNTED)					
Yes	61,583	40.90	20,651	1,697	39,235
No.	88,999	59.10	27,033	2,992	58,974
Over Votes	15		10	1	4
Under Votes	6,338		2,139	174	4,025
Proposition 38					
Vote for 1					
(WITH 388 OF 388 PRECINCTS COUNTED)					
Yes	41,394	27.63	13,698	1,190	26,506
No.	108,400	72.37	33,652	3,490	71,258
Over Votes	31		20	0	11
Under Votes	7,110		2,463	184	4,463
Proposition 39					
Vote for 1					
(WITH 388 OF 388 PRECINCTS COUNTED)					
Yes	78,085	53.11	24,096	2,300	51,689
No.	68,950	46.89	22,227	2,283	44,440
Over Votes	18		10	1	7
Under Votes	9,882		3,500	280	6,102

TOTAL VOTES % ELECTION DAY MAIL PRECINCT VOTE BY MAIL

Proposition 40

Vote for 1

(WITH 388 OF 388 PRECINCTS COUNTED)

	TOTAL VOTES	%	ELECTION DAY MAIL PRECINCT	VOTE BY MAIL
Yes	97,178	67.48	29,101	3,019
No.	46,838	32.52	16,166	1,463
Over Votes	14		9	1
Under Votes	12,905		4,557	381
				65,058
				29,209
				4
				7,967

Measure U

Vote for 1

(WITH 4 OF 4 PRECINCTS COUNTED)

	TOTAL VOTES	%	ELECTION DAY MAIL PRECINCT	VOTE BY MAIL
Yes	758	33.91	253	0
No.	1,477	66.09	559	0
Over Votes	2		2	0
Under Votes	124		40	0
				505
				918
				0
				84

388 PRECINCTS	President and Vice President										
	R V E O G T I E S R T S E R E D	B C A A L S L T O T S	T P U E R R N C O E U N T T A G E	B O A B J S R A I T A M L E C A L I N G (DEM)	J S I T A L E I N G (GRN)	T H H O O E M F I O A L S I N G (AIZ)	M R I O T M T N E Y (REP)	G J A O R H Y N S O N E (LIB)	R B O A S R E R A N N E (PFZ)	O V V O E T R E S	U V N O D T E E R S
COUNTY TOTAL	232887	156935	67.39	77724	563	747	73459	1499	966	215	904
VOTING PRECINCTS	232887	156935	67.39	77724	563	747	73459	1499	966	215	904
BD OF EQUALIZATION 1	232887	156935	67.39	77724	563	747	73459	1499	966	215	904
BOARD TOTAL	232887	156935	67.39	77724	563	747	73459	1499	966	215	904
CONGRESSIONAL 10	232887	156935	67.39	77724	563	747	73459	1499	966	215	904
CONGRESSIONAL TOTAL	232887	156935	67.39	77724	563	747	73459	1499	966	215	904
SENATORIAL DISTRICT 5	113138	78162	69.09	39336	303	347	35950	795	433	92	438
SENATORIAL DISTRICT 8	67261	48003	71.37	19572	166	208	26652	483	303	71	289
SENATORIAL DISTRICT 12	52488	30770	58.62	18816	94	192	10857	221	230	52	177
SENATORIAL TOTAL	232887	156935	67.39	77724	563	747	73459	1499	966	215	904
ASSEMBLY DISTRICT 12	148644	105287	70.83	47934	360	437	53577	1049	608	132	587
ASSEMBLY DISTRICT 21	84243	51648	61.31	29790	203	310	19882	450	358	83	317
ASSEMBLY TOTAL	232887	156935	67.39	77724	563	747	73459	1499	966	215	904
1ST SUPERVISORIAL	49337	35690	72.34	15372	132	152	19019	344	233	36	192
2ND SUPERVISORIAL	45902	32189	70.13	14086	108	138	16926	323	188	50	200
3RD SUPERVISORIAL	44688	28193	63.09	15355	95	148	11793	266	183	43	149
4TH SUPERVISORIAL	53865	37315	69.28	18521	157	170	17399	388	185	49	220
5TH SUPERVISORIAL	39095	23548	60.23	14390	71	139	8322	178	177	37	143
SUPERVISORIAL TOTAL	232887	156935	67.39	77724	563	747	73459	1499	966	215	904
CERES	19100	11502	60.22	6934	41	59	4154	94	95	14	67
HUGHSON	3271	2361	72.18	935	10	14	1329	27	12	6	19
MODESTO	98872	66500	67.26	34825	262	309	29208	669	367	90	368
NEWMAN	3719	2504	67.33	1455	4	11	959	19	23	5	16
OAKDALE	9837	7254	73.74	2747	37	23	4208	85	53	8	50
PATTERSON	7726	5149	66.65	3363	16	30	1626	37	21	8	29
RIVERBANK	9296	6494	69.86	3425	23	27	2843	62	39	4	37
TURLOCK	30488	21353	70.04	10132	72	88	10438	216	125	32	137
WATERFORD	3477	2272	65.34	940	5	16	1218	25	22	10	18
CITY TOTAL	185786	125389	67.49	64756	470	577	55983	1234	757	177	741
UNINCORPORATED AREA	47101	31546	66.98	12968	93	170	17476	265	209	38	163

PRINTED 11/29/12, 11:07 AM

388 PRECINCTS	President and Vice President										
	R E G I S T E R E D	B C A A L S L T O T S	T P U E R R N C O E U N T T A G E	B O A B R A M C A K	J S I T L E L I N G	T H O O E M F I A L S I N G	M R I O T M T N E Y	G J A O R H Y N S O N	R B O A R S R E R A N N E	O V V O E T R E S	U V N O D T E E R S
0001 101002 AIRPORT 2-5	356	79	22.19	54	1	2	21	0	0	0	1
0002 102001 CASWELL 1,3	347	64	18.44	56	0	1	5	1	0	0	1
0003 102005 CASWELL 5,6,	779	233	29.91	193	0	1	33	1	1	3	1
0004 102007 CASWELL 7	182	80	43.96	42	1	0	37	0	0	0	0
0005 103001 CERES 1,21,2	710	348	49.01	232	0	0	112	1	0	1	0
0006 103002 CERES 2,6	905	364	40.22	201	2	3	147	3	2	0	4
0007 103003 CERES 3,13	685	296	43.21	150	0	2	138	2	2	0	2
0008 103004 CERES 4,7,12	843	307	36.42	184	2	1	110	5	2	0	2
0009 103005 CERES 5,19,3	808	380	47.03	245	2	3	120	2	3	0	4
0010 103008 CERES 8,20,2	560	254	45.36	130	2	0	115	1	3	1	1
0011 103009 CERES 9,22	783	459	58.62	241	0	3	200	3	2	1	4
0012 103010 CERES 10,12A	795	399	50.19	209	0	0	181	3	4	1	0
0013 103014 CERES 14,17	627	242	38.60	137	1	1	96	3	2	0	2
0014 103016 CERES 16,18,	778	391	50.26	252	1	3	128	4	2	1	0
0015 103026 CERES 26	396	195	49.24	138	0	1	50	1	2	0	1
0016 103028 CERES 28,34,	543	300	55.25	219	0	1	75	2	1	1	1
0017 104001 CHATOM 1,4	378	182	48.15	72	1	1	105	0	2	0	1
0018 105002 CLAUS 2,5 LA	272	154	56.62	54	0	0	97	2	0	0	0
0019 105003 CLAUS 3, LAN	226	120	53.10	22	1	0	93	3	0	0	1
0020 106001 CLUB 1,5	183	81	44.26	23	0	0	56	1	0	0	0
0021 106003 CLUB 3	403	117	29.03	100	0	1	15	0	0	0	0
0022 106004 CLUB 4,6,7	535	165	30.84	129	0	1	29	1	4	0	0
0023 106013 CLUB 13	96	51	53.13	26	0	0	25	0	0	0	0
0024 107005 COFFEE 5, MC	449	290	64.59	67	1	0	214	1	2	0	3
0025 107007 COFFEE 7	200	110	55.00	59	0	1	49	0	0	0	1
0026 107008 COFFEE 8,9,1	100	52	52.00	23	0	1	28	0	0	0	0
0027 108002 CROWS LANDIN	213	123	57.75	48	0	1	73	1	0	0	0
0028 108005 CROWS LANDIN	124	41	33.06	14	0	1	26	0	0	0	0
0029 109001 DEL PUERTO 1	400	214	53.50	80	0	2	117	8	3	0	3
0030 109003 DEL PUERTO 3	346	157	45.38	99	0	0	57	0	0	0	0
0031 110001 DENAIR 1,7,2	602	354	58.80	135	0	0	212	3	2	0	0
0032 110002 DENAIR 2,12,	664	401	60.39	131	0	2	254	8	0	0	1
0033 111002 EMPIRE 2,5,9	286	160	55.94	53	0	1	105	0	0	0	1
0034 111003 EMPIRE 3,4,8	674	324	48.07	193	3	3	118	2	4	0	1
0035 112001 HART RANSOM	246	150	60.98	35	0	0	110	3	0	0	1
0036 112002 HART RANSOM	127	62	48.82	11	0	0	46	2	0	0	0
0037 114001 HUGHSON 1,2,	828	479	57.85	184	6	3	278	3	2	0	1
0038 114003 HUGHSON 3,5,	652	375	57.52	152	3	3	203	6	2	1	4
0039 115001 LANGWORTH 1,	685	461	67.30	129	0	3	317	4	2	0	2
0040 117001 MODESTO 1,7	510	239	46.86	137	1	0	92	3	6	0	0
0041 117002 MODESTO 2,48	856	544	63.55	222	1	3	299	8	1	2	1
0042 117003 MODESTO 3,12	667	248	37.18	183	2	4	54	3	0	0	0
0043 117004 MODESTO 4,20	530	126	23.77	107	1	0	16	0	1	0	1
0044 117005 MODESTO 5,11	705	197	27.94	161	0	0	28	1	0	0	2
0045 117006 MODESTO 6,20	395	80	20.25	67	1	0	10	0	1	0	0
0046 117008 MODESTO 8	295	126	42.71	93	2	0	30	1	0	0	0
0047 117009 MODESTO 9-11	657	346	52.66	195	1	3	138	5	2	0	2
0048 117012 MODESTO12-3,	591	246	41.62	130	2	0	106	3	2	0	1
0049 117014 MODESTO 14,1	564	282	50.00	155	2	0	122	1	0	0	1

			President and Vice President										
			R	V	T					P			
			E	O	U					H			
			G	T	R					O			
			I	B	C					G			
			S	A	A					A			
			T	L	S					R			
			E	L	T					H			
			R	O	A					O			
			E	T	G					A			
			D	S	E					S			
			(DEM)	(GRN)	(AIZ)	(REP)	(LIB)	(PFZ)	OV	UV			
									VO	NO			
									ET	DT			
									RE	EE			
									S	RS			
0050	117015	MODESTO 15,1	484	241	49.79	123	0	2	113	2	0	0	0
0051	117017	MODESTO 17,6	815	381	46.75	205	1	4	161	4	2	0	3
0052	117019	MODESTO 19,2	655	338	51.60	180	4	4	136	3	2	0	3
0053	117021	MODESTO 21,2	542	313	57.75	183	2	0	121	5	1	1	0
0054	117023	MODESTO 23	270	77	28.52	58	0	1	16	1	1	0	0
0055	117024	MODESTO 24,1	744	280	37.63	194	0	2	79	2	2	0	0
0056	117025	MODESTO 25,2	376	121	32.18	73	1	1	46	0	0	0	0
0057	117027	MODESTO 27,3	770	507	65.84	276	1	2	210	7	1	0	7
0058	117028	MODESTO 28,3	813	440	54.12	253	1	2	169	7	1	0	2
0059	117029	MODESTO 29,6	797	417	52.32	221	3	4	181	2	1	0	3
0060	117030	MODESTO 30,6	660	356	53.94	180	1	4	157	8	2	0	1
0061	117035	MODESTO 35,3	618	377	61.00	187	6	1	165	8	2	0	8
0062	117036	MODESTO 36,3	490	286	58.37	144	0	2	132	2	1	1	0
0063	117040	MODESTO 40,4	672	420	62.50	186	1	5	219	4	3	0	1
0064	117043	MODESTO 43,4	690	351	50.87	164	2	1	179	3	1	0	1
0065	117044	MODESTO 44,5	679	445	65.54	195	0	0	234	7	3	1	1
0066	117045	MODESTO 45,6	679	341	50.22	163	2	6	162	4	3	0	0
0067	117047	MODESTO 47,5	724	452	62.43	177	1	1	266	4	0	1	1
0068	117050	MODESTO 50,5	523	316	60.42	181	0	1	127	2	1	0	0
0069	117051	MODESTO 51,8	434	190	43.78	107	2	0	76	3	0	0	1
0070	117052	MODESTO 52,8	590	353	59.83	168	1	0	177	5	1	0	0
0071	117053	MODESTO 53	405	200	49.38	144	4	2	45	2	1	0	0
0072	117058	MODESTO 58,7	541	241	44.55	133	2	3	91	8	1	0	1
0073	117059	MODESTO 59,1	671	460	68.55	183	5	0	258	6	2	0	2
0074	117061	MODESTO 61,1	650	365	56.15	193	2	3	162	2	0	0	1
0075	117063	MODESTO 63,1	473	135	28.54	121	0	1	10	1	0	1	0
0076	117064	MODESTO 64,6	637	230	36.11	145	1	3	71	6	1	0	1
0077	117068	MODESTO 68,9	708	370	52.26	199	1	2	153	3	6	2	1
0078	117069	MODESTO 69,8	613	319	52.04	168	4	0	136	5	2	0	2
0079	117070	MODESTO 70,1	399	228	57.14	100	0	1	122	5	0	0	0
0080	117071	MODESTO 71,7	979	510	52.09	272	1	3	214	6	4	0	4
0081	117073	MODESTO 73,1	444	185	41.67	149	1	1	28	2	3	1	0
0082	117074	MODESTO 74,7	585	370	63.25	159	2	0	188	5	1	0	7
0083	117076	MODESTO 76,7	569	302	53.08	130	2	2	160	6	0	0	1
0084	117084	MODESTO 84,1	785	409	52.10	228	0	0	166	3	3	0	2
0085	117085	MODESTO 85,9	730	378	51.78	191	3	1	173	6	1	0	1
0086	117088	MODESTO 88,1	974	615	63.14	298	1	4	296	5	2	1	4
0087	117090	MODESTO 90,1	679	414	60.97	164	0	1	236	7	4	0	1
0088	117091	MODESTO 91,1	506	290	57.31	146	0	0	135	3	1	0	5
0089	117093	MODESTO 93,9	855	445	52.05	204	1	1	230	4	0	0	1
0090	117095	MODESTO 95,1	474	279	58.86	159	0	0	114	3	1	0	2
0091	117098	MODESTO 98,1	444	213	47.97	107	3	0	100	2	0	0	0
0092	117100	MODESTO 100,	451	263	58.31	136	2	0	121	3	0	0	1
0093	117101	MODESTO 101,	454	256	56.39	130	0	1	115	7	0	0	0
0094	117104	MODESTO 104,	570	292	51.23	168	2	0	116	0	1	0	1
0095	117105	MODESTO 105,	607	265	43.66	155	2	2	94	5	1	1	1
0096	117106	MODESTO 106,	850	473	55.65	206	1	1	254	5	2	0	2
0097	117112	MODESTO 112,	888	531	59.80	255	1	2	253	10	1	0	1
0098	117113	MODESTO 113,	816	503	61.64	259	1	0	238	4	0	0	0

			President and Vice President														
			R	V	T					R	B						
			E	O	U	T	H				O	A					
			G	T	E	H	O				O	A					
			I	E	R	O	E	M	G	J	O	S					
			S	R	R	A	B	J	A	O	R	H	E				
			T	S	U	R	A	I	T	M	Y	N	A	O	V		
			E	L	T	A	M	L	E	S	I	T	N	S	N	V	
			R	O	A	C	A	L	I	N	E	O	N	E	E	T	
			E	T	G	K	N	G	Y	N	E	N	E	R	E	R	
			D	S	E	(DEM)	(GRN)	(AIZ)	(REP)	(LIB)	(PFZ)	S	R	S	R	S	
388 PRECINCTS																	
0099	117119	MODESTO 119.	318	217	68.24	85	2	0	122	2	2	0	2	0	2		
0100	117121	MODESTO 121	484	258	53.31	164	0	0	80	7	2	1	1	1	1		
0101	117125	MODESTO 125.	473	268	56.66	119	1	0	145	0	0	1	1	1	1		
0102	117126	MODESTO 126	254	120	47.24	58	0	0	54	3	0	0	0	1	1		
0103	117136	MODESTO 136.	761	420	55.19	244	0	1	169	0	2	0	3	3	3		
0104	117156	MODESTO 156.	625	344	55.04	201	0	0	137	1	1	0	0	0	0		
0105	117169	MODESTO 169A	314	100	31.85	82	0	0	17	0	0	0	1	1	1		
0106	117179	MODESTO 179	216	120	55.56	58	1	0	59	0	1	0	1	1	1		
0107	118001	MT VIEW 1,2	474	243	51.27	65	0	1	173	2	0	0	0	0	0		
0108	119001	NEWMAN 1BD,2	740	324	43.78	214	0	2	105	2	0	0	0	0	0		
0109	119002	NEWMAN 1AC,2	811	506	62.39	293	2	2	192	5	1	4	3	3	3		
0110	119004	NEWMAN 4,5,7	335	198	59.10	119	0	0	77	1	1	0	0	0	0		
0111	120001	NORTH 1, 4CD	352	183	51.99	43	0	2	137	0	1	0	0	0	0		
0112	120002	NORTH 2,4A-B	277	177	63.90	58	0	1	109	5	1	0	2	2	2		
0113	120003	NORTH 3	218	157	72.02	41	1	0	112	1	2	0	0	0	0		
0114	121001	OAKDALE 1, 2	726	407	56.06	177	0	0	207	10	5	0	6	6	6		
0115	121002	OAKDALE 2B,1	908	650	71.59	196	1	5	423	8	2	0	5	5	5		
0116	121003	OAKDALE 3,13	601	336	55.91	147	1	2	172	5	2	0	6	6	6		
0117	121004	OAKDALE 4,5.	818	485	59.29	136	2	3	324	4	6	1	4	4	4		
0118	121006	OAKDALE 6,7.	782	506	64.71	196	2	1	290	7	4	0	3	3	3		
0119	123004	PARADISE 4	466	149	31.97	93	0	2	48	3	3	0	0	0	0		
0120	123005	PARADISE 5	337	77	22.85	50	1	1	22	0	1	0	1	1	1		
0121	123007	PARADISE 7,8	508	200	39.37	117	1	1	77	0	2	0	0	0	0		
0122	124001	PATTERSON 1	484	290	59.92	222	3	0	62	1	0	0	0	0	0		
0123	124002	PATTERSON 2	360	213	59.17	137	0	4	64	4	2	0	1	1	1		
0124	124003	PATTERSON 3.	554	291	52.53	162	0	1	122	2	0	1	1	1	1		
0125	124004	PATTERSON 4.	573	256	44.68	174	0	0	79	2	1	0	0	0	0		
0126	124005	PATTERSON 5.	614	327	53.26	189	1	0	129	2	3	0	1	1	1		
0127	124008	PATTERSON 8.	978	566	57.87	392	0	5	153	4	4	0	3	3	3		
0128	126001	RIVERBANK 1.	886	529	59.71	251	3	2	257	6	3	0	2	2	2		
0129	126002	RIVERBANK 2	372	185	49.73	114	1	0	65	1	2	0	1	1	1		
0130	126003	RIVERBANK 3.	820	402	49.02	256	3	2	134	2	3	0	2	2	2		
0131	126004	RIVERBANK 4B	917	573	62.49	271	2	1	284	9	1	0	1	1	1		
0132	126006	RIVERBANK 6	427	246	57.61	164	1	0	72	3	1	1	3	3	3		
0133	126009	RIVERBANK 9.	715	388	54.27	220	0	0	160	0	0	0	7	7	7		
0134	127001	SALIDA 1,10	485	297	61.24	164	1	1	130	0	0	1	0	0	0		
0135	127002	SALIDA 2,5	585	366	62.56	175	2	0	174	5	2	0	1	1	1		
0136	127003	SALIDA 3	456	262	57.46	143	1	2	107	3	2	0	2	2	2		
0137	127004	SALIDA 4	463	233	50.32	146	2	2	77	2	0	0	0	0	0		
0138	127006	SALIDA 6,9	628	401	63.85	178	0	4	202	10	1	0	3	3	3		
0139	127007	SALIDA 7	392	274	69.90	152	1	0	119	2	0	0	0	0	0		
0140	128001	TURLOCK 1,19	802	399	49.75	215	1	2	163	5	3	3	2	2	2		
0141	128002	TURLOCK 2,30	714	275	38.52	173	1	0	91	3	3	0	1	1	1		
0142	128003	TURLOCK 3,41	620	249	40.16	201	0	0	42	0	1	3	0	0	0		
0143	128004	TURLOCK 4,6B	766	296	38.64	172	0	5	109	5	1	3	1	1	1		
0144	128005	TURLOCK 5,7A	292	174	59.59	76	0	0	93	2	2	0	0	0	0		
0145	128006	TURLOCK 6A,8	600	383	63.83	118	2	2	252	6	0	0	3	3	3		
0146	128009	TURLOCK 9,18	821	584	71.13	194	0	3	368	8	2	0	4	4	4		
0147	128010	TURLOCK 10A,	762	470	61.68	171	1	1	284	5	0	0	5	5	5		

			President and Vice President																	
			R	V	T	P					R	B								
			E	O	U	E					O	A								
			G	T	R	R					O	S								
			I	E	B	C	B	O	T	H	A	O	O	V	U					
			S	R	A	A	A	B	J	S	M	F	I	O	R	H	E	R		
			T	S	L	S	R	A	I	T	A	L	T	M	Y	N	A	O	V	U
			E	L	T	T	A	M	L	E	S	I	T	N	S	N	N	V	O	N
			R	O	A					C	A	L	I	N	E	O	N	E	T	D
			E	T	G					K	N	G	Y	N	E	N	R	E	E	E
388 PRECINCTS			D	S	E	(DEM)	(GRN)	(AIZ)	(REP)	(LIB)	(PFZ)	S	R	S						
0148	128011	TURLOCK 10B.	283	109	38.52	56	1	1	45	3	1	0	2							
0149	128013	TURLOCK 13,4	912	577	63.27	309	1	4	250	7	3	0	1							
0150	128014	TURLOCK 14,1	704	351	49.86	174	4	1	163	4	2	0	1							
0151	128016	TURLOCK 16,3	668	382	57.19	194	0	1	172	9	2	3	0							
0152	128017	TURLOCK 17,2	816	471	57.72	206	0	1	247	4	5	1	3							
0153	128022	TURLOCK 22,4	558	304	54.48	144	2	2	150	3	1	0	1							
0154	128024	TURLOCK 24	447	235	52.57	111	0	2	114	4	2	0	0							
0155	128025	TURLOCK 25	355	219	61.69	125	1	4	82	2	1	1	1							
0156	128028	TURLOCK 28,5	796	445	55.90	213	1	0	218	10	0	0	1							
0157	128029	TURLOCK 29,3	524	335	63.93	128	0	0	200	2	1	0	1							
0158	128038	TURLOCK 38,4	791	454	57.40	273	2	0	174	1	1	0	3							
0159	128040	TURLOCK 40,5	494	324	65.59	163	1	1	151	4	1	0	2							
0160	129001	WATERFORD 1,	942	478	50.74	184	1	1	272	5	9	0	4							
0161	129002	WATERFORD 2,	726	406	55.92	187	1	1	208	5	1	2	1							
0162	130001	WESTPORT 1	335	166	49.55	60	0	3	103	0	0	0	0							
0163	130002	WESTPORT 2	238	92	38.66	49	0	0	41	2	0	0	0							
0164	131002	STAR 2,3	226	124	54.87	31	1	1	89	1	0	0	0							
0165	131005	STAR 5	252	136	53.97	30	0	1	100	1	3	0	0							
0166	132001	WHITMORE 1,2	847	441	52.07	275	1	1	146	7	4	1	1							
0167	132003	WHITMORE 3-5	738	419	56.78	114	2	0	294	5	1	0	0							
0168	807010	COFFEE10B.MC	200	173	86.50	66	0	0	106	1	0	0	0							
0169	901001	AIRPORT 1 EM	59	34	57.63	13	0	0	20	0	0	1	0							
0170	901006	AIRPORT 6	0	0		0	0	0	0	0	0	0	0							
0171	902002	CASWELL 2,4,	247	115	46.56	82	0	2	27	1	1	0	1							
0172	902009	CASWELL10-12	186	99	53.23	42	0	0	53	0	1	1	2							
0173	902013	CASWELL13 CR	201	139	69.15	67	0	1	71	0	0	0	0							
0174	903011	CERES 11,23	245	141	57.55	115	1	0	23	1	1	0	0							
0175	903015	CERES 15,27,	35	29	82.86	5	1	0	23	0	0	0	0							
0176	903025	CERES 25	112	71	63.39	45	0	0	25	0	1	0	0							
0177	903035	CERES 35	0	0		0	0	0	0	0	0	0	0							
0178	903036	CERES 36	0	0		0	0	0	0	0	0	0	0							
0179	904002	CHATOM 2,3,5	120	73	60.83	30	0	1	39	0	2	0	0							
0180	905004	CLAUS 4	148	94	63.51	44	0	1	46	0	2	0	0							
0181	906002	CLUB 2, EMPI	135	98	72.59	45	0	0	52	0	0	0	1							
0182	906008	CLUB 8,12,17	221	120	54.30	65	0	2	48	0	3	0	0							
0183	906009	CLUB 9,10	159	116	72.96	50	0	1	60	1	1	0	0							
0184	906014	CLUB 14	88	57	64.77	24	0	0	31	1	0	0	1							
0185	906016	CLUB 16 EMPI	28	24	85.71	4	0	0	20	0	0	0	0							
0186	907001	COFFEE1 HICK	96	80	83.33	18	1	1	59	0	1	0	0							
0187	907002	COFFEE 2,6	202	146	72.28	73	0	0	70	1	2	0	0							
0188	907010	COFFEE 10A M	127	100	78.74	32	0	0	63	1	0	0	2							
0189	908003	CROWS LANDIN	127	100	78.74	47	0	2	47	1	2	0	1							
0190	909004	DEL PUERTO 4	115	88	76.52	31	0	2	54	0	0	0	1							
0191	910003	DENAIR 3-5,8	182	100	54.95	66	0	1	28	0	1	1	0							
0192	910009	DENAIR 9 11	236	181	76.69	45	0	0	132	3	0	0	1							
0193	910010	DENAIR 10,17	183	136	74.32	44	0	0	87	0	3	0	1							
0194	910019	DENAIR 19,20	260	163	62.69	67	0	0	92	1	0	1	2							
0195	911010	EMPIRE 10,12	0	0		0	0	0	0	0	0	0	0							
0196	912003	HART RANSOM	247	167	67.61	77	1	1	83	2	1	0	2							

388 PRECINCTS	President and Vice President										
	R E O G T I E S R T S E R E D	V E O G T I E S R T S E R E D	T P U E R R N C O E U N T T A G E	B O A B R A M C A K (DEM)	J S I T L E L I N (GRN)	T H O E M F A L S I N G (AIZ)	M R I O T M T N E Y (REP)	G J A O R H Y N S O N (LIB)	R B O A S R E R A N N E (PFZ)	O V V O E T R E S	U V N O D T E E R S
0197 913002 HICKMAN 2 ST	198	153	77.27	42	0	1	106	1	0	1	2
0198 916002 MCHENRY 2.8	118	99	83.90	25	0	0	69	4	0	0	1
0199 917049 MODESTO 49,1	71	42	59.15	39	0	0	3	0	0	0	0
0200 917079 MODESTO 79,1	142	97	68.31	45	0	0	45	3	1	0	2
0201 917087 MODESTO 87,1	69	35	50.72	21	0	3	10	0	1	0	0
0202 917092 MODESTO 92,1	1	0		0	0	0	0	0	0	0	0
0203 917122 MODESTO 122,	229	110	48.03	62	2	0	37	3	2	1	0
0204 917158 MODESTO 158,	244	191	78.28	85	1	2	100	2	1	0	0
0205 917167 MODESTO 167,	1	0		0	0	0	0	0	0	0	0
0206 917195 MODESTO 195	0	0		0	0	0	0	0	0	0	0
0207 917196 MODESTO 196	0	0		0	0	0	0	0	0	0	0
0208 917205 MODESTO 205	0	0		0	0	0	0	0	0	0	0
0209 923001 PARADISE 1,1	230	180	78.26	57	1	0	120	0	0	0	0
0210 923002 PARADISE 2	194	130	67.01	41	0	1	83	0	1	3	0
0211 923003 PARADISE 3,6	165	130	78.79	40	0	1	88	1	0	0	0
0212 923009 PARADISE9,20	237	116	48.95	97	0	0	15	0	1	0	2
0213 923010 PARADISE 10,	130	93	71.54	52	0	2	35	3	0	0	1
0214 923015 PARADISE 15,	195	136	69.74	44	1	0	82	2	4	0	3
0215 923016 PARADISE 16,	141	101	71.63	52	2	0	43	1	2	0	1
0216 923022 PARADISE 22,	177	88	49.72	62	0	0	22	0	4	0	0
0217 924006 PATTERSON 6,	203	138	67.98	94	0	0	41	1	0	0	0
0218 928021 TURLOCK 21,3	273	186	68.13	88	1	0	92	0	2	0	2
0219 928023 TURLOCK 23,5	141	124	87.94	33	1	1	86	0	0	1	1
0220 928056 TURLOCK 56	0	0		0	0	0	0	0	0	0	0
0221 930003 WESTPORT 3	114	71	62.28	29	0	1	40	0	1	0	0
0222 AV 101002 AIRPORT 2	330	179	54.24	127	3	4	40	0	3	0	2
0223 AV 102001 CASWELL 1	349	184	52.72	144	1	5	25	0	5	2	0
0224 AV 102005 CASWELL 5	655	363	55.42	296	1	4	51	0	3	1	5
0225 AV 102007 CASWELL 7	210	139	66.19	97	2	1	35	0	1	0	2
0226 AV 103001 CERES 1,2	824	571	69.30	351	0	3	204	2	5	1	2
0227 AV 103002 CERES 2,6	1116	754	67.56	448	1	2	275	10	9	0	5
0228 AV 103003 CERES 3,1	765	525	68.63	250	6	5	242	3	10	1	6
0229 AV 103004 CERES 4,7	962	595	61.85	365	0	4	217	3	3	0	1
0230 AV 103005 CERES 5,1	1031	771	74.78	509	2	8	231	6	6	1	4
0231 AV 103008 CERES 8,2	733	512	69.85	287	2	5	204	3	9	0	0
0232 AV 103009 CERES 9,2	974	745	76.49	410	1	3	316	7	4	0	3
0233 AV 103010 CERES 10,	1053	805	76.45	396	2	2	368	13	7	4	10
0234 AV 103014 CERES 14,	772	511	66.19	309	5	2	176	3	8	0	4
0235 AV 103016 CERES 16,	904	634	70.13	454	8	2	157	5	2	1	3
0236 AV 103026 CERES 26	492	393	79.88	289	0	2	96	2	0	0	4
0237 AV 103028 CERES 28,	649	510	78.58	363	2	3	125	6	5	0	4
0238 AV 104001 CHATOM 1,	586	481	82.08	159	5	0	308	1	1	0	6
0239 AV 105002 CLAUS 2,5	459	403	87.80	128	0	2	269	2	0	0	0
0240 AV 105003 CLAUS3,LA	623	530	85.07	150	2	3	363	3	6	0	2
0241 AV 106001 CLUB 1,5	287	228	79.44	87	1	2	124	5	2	2	3
0242 AV 106003 CLUB 3	391	216	55.24	162	0	4	46	0	3	0	0
0243 AV 106004 CLUB 4,6,	514	314	61.09	212	1	0	90	5	2	0	1
0244 AV 106013 CLUB 13	159	120	75.47	36	0	0	73	6	2	0	2
0245 AV 107005 COFFEE5,M	949	822	86.62	167	1	4	638	5	3	0	3

388 PRECINCTS	President and Vice President										
	R E G I S T E R E D	V O T E S	T P U E R R N C O E U N T T A G E E	B O A R A M C A K (DEM)	J S I T L E L I N G (GRN)	T H O O E M F I A L S I N G (AIZ)	M R I O T M T N E Y (REP)	G J A O R H Y N S O N (LIB)	R B O A S T R E R A N E (PFZ)	O V V O L U N T E E R S	U V N O T D I E E R S
0246 AV 107007 COFFEE 7	267	219	82.02	109	1	1	101	3	1	1	1
0247 AV 107008 COFFEE8,9	305	236	77.38	88	0	2	135	4	0	3	4
0248 AV 108002 CROWS LAN	516	423	81.98	189	2	3	225	1	2	0	1
0249 AV 108005 CROWS LAN	233	196	84.12	79	0	1	114	0	0	0	2
0250 AV 109001 DEL PUERT	604	491	81.29	158	2	3	312	7	1	0	6
0251 AV 109003 DEL PUERT	303	236	77.89	127	2	1	102	1	1	0	1
0252 AV 110001 DENAIR 1.	814	711	87.35	229	2	3	460	5	4	1	2
0253 AV 110002 DENAIR 2.	994	812	81.69	246	5	5	534	5	4	3	8
0254 AV 111002 EMPIRE 2.	550	455	82.73	143	0	4	295	6	3	0	2
0255 AV 111003 EMPIRE 3.	887	587	66.18	344	2	0	208	7	10	3	7
0256 AV 112001 HART RANS	742	651	87.74	122	1	3	517	2	1	0	3
0257 AV 112002 HARTRANSO	278	232	83.45	41	1	2	184	0	1	0	1
0258 AV 114001 HUGHSON 1	918	765	83.33	298	0	4	446	8	1	0	4
0259 AV 114003 HUGHSON 3	873	742	84.99	301	1	4	402	10	7	5	10
0260 AV 115001 LANGWORTH	1711	1499	87.61	438	4	4	1026	9	8	1	4
0261 AV 117001 MODESTO 1	747	518	69.34	293	9	6	185	9	7	0	5
0262 AV 117002 MODESTO 2	1442	1203	83.43	580	6	0	587	8	6	5	6
0263 AV 117003 MODESTO 3	811	541	66.71	431	1	5	90	5	5	1	2
0264 AV 117004 MODESTO 4	640	374	58.44	299	0	4	63	1	1	3	2
0265 AV 117005 MODESTO 5	797	469	58.85	370	1	3	82	2	3	1	1
0266 AV 117006 MODESTO 6	453	269	59.38	223	2	2	32	1	3	2	3
0267 AV 117008 MODESTO 8	456	340	74.56	205	1	5	115	5	2	2	2
0268 AV 117009 MODESTO 9	966	665	68.84	344	5	7	285	10	4	1	5
0269 AV 117012 MODESTO 1	895	635	70.95	364	4	2	232	12	9	1	6
0270 AV 117014 MODESTO 1	748	545	72.86	302	2	3	214	7	10	0	2
0271 AV 117015 MODESTO 1	825	664	80.48	340	1	4	298	6	5	1	5
0272 AV 117017 MODESTO 1	1191	911	76.49	456	3	8	420	4	8	2	1
0273 AV 117019 MODESTO 1	1129	905	80.16	464	5	2	407	7	6	1	9
0274 AV 117021 MODESTO 2	919	720	78.35	396	2	3	299	10	4	0	2
0275 AV 117023 MODESTO 2	276	124	44.93	103	0	2	15	0	2	1	1
0276 AV 117024 MODESTO 2	899	601	66.85	440	0	2	137	2	5	2	8
0277 AV 117025 MODESTO 2	481	317	65.90	190	2	4	107	0	2	5	6
0278 AV 117027 MODESTO 2	1073	911	84.90	507	6	4	360	18	2	1	6
0279 AV 117028 MODESTO 2	1257	807	64.20	454	3	8	311	9	7	3	7
0280 AV 117029 MODESTO 2	1042	846	81.19	454	3	7	353	10	4	3	7
0281 AV 117030 MODESTO 3	942	721	76.54	353	4	1	338	8	5	2	3
0282 AV 117035 MODESTO 3	963	821	85.25	431	5	3	361	7	0	0	10
0283 AV 117036 MODESTO 3	716	602	84.08	298	5	3	278	8	1	0	4
0284 AV 117040 MODESTO 4	1122	899	80.12	458	3	1	414	10	3	2	5
0285 AV 117043 MODESTO 4	1063	855	80.43	397	6	9	406	9	10	2	10
0286 AV 117044 MODESTO 4	1324	1139	86.03	502	3	4	586	15	7	1	12
0287 AV 117045 MODESTO 4	1061	795	74.93	435	3	3	330	10	3	1	3
0288 AV 117047 MODESTO 4	1311	1140	86.96	458	2	3	649	10	3	0	10
0289 AV 117050 MODESTO 5	796	630	79.15	348	1	4	255	12	4	0	1
0290 AV 117051 MODESTO 5	783	531	67.82	277	4	2	229	7	4	3	2
0291 AV 117052 MODESTO 5	1087	923	84.91	405	4	4	492	6	4	0	4
0292 AV 117053 MODESTO 5	453	316	69.76	188	2	0	118	3	2	0	2
0293 AV 117058 MODESTO 5	747	509	68.14	309	4	0	179	6	5	0	2
0294 AV 117059 MODESTO 5	966	850	87.99	338	5	4	491	4	3	0	4

PRINTED 11/29/12, 11:07 AM

			President and Vice President										
388 PRECINCTS	R	V	T										
	E	O	P	B	J	T	M	A	R	O	V	U	
	G	T	U	O	S	H	R	A	A	A	O	V	
	I	E	E	A	I	O	O	R	S	S	R	N	
	S	R	R	A	T	E	M	H	R	R	E	O	
	T	S	N	L	I	A	T	N	Y	A	A	U	
	E	L	U	S	L	L	M	S	S	N	N	N	
	R	O	T	A	E	T	T	O	O	N	E	D	
	E	T	T	A	L	N	E	N	N	N	E	T	
	D	S	E	K	N	G	Y	N	E	R	S	R	
				(DEM)	(GRN)	(AIZ)	(REP)	(LIB)	(PFZ)				
0295 AV 117061 MODESTO 6	760	608	80.00	294	3	8	283	6	8	1	3		
0296 AV 117063 MODESTO 6	597	373	62.48	321	1	0	45	3	0	1	1		
0297 AV 117064 MODESTO 6	772	495	64.12	327	0	3	147	6	7	1	3		
0298 AV 117068 MODESTO 6	1033	759	73.48	407	2	4	327	4	5	2	3		
0299 AV 117069 MODESTO 6	746	616	82.57	276	1	1	319	5	7	0	5		
0300 AV 117070 MODESTO 7	662	562	84.89	245	2	5	293	3	5	2	4		
0301 AV 117071 MODESTO 7	1239	973	78.53	466	5	8	457	14	9	1	5		
0302 AV 117073 MODESTO 7	597	410	68.68	336	2	3	61	0	2	3	2		
0303 AV 117074 MODESTO 7	1157	1023	88.42	458	2	6	540	5	5	1	3		
0304 AV 117076 MODESTO 7	899	642	71.41	359	4	2	254	8	3	3	6		
0305 AV 117084 MODESTO 8	909	743	81.74	413	2	1	303	6	4	2	9		
0306 AV 117085 MODESTO 8	1046	837	80.02	436	2	4	375	9	4	1	3		
0307 AV 117088 MODESTO 8	1529	1311	85.74	608	2	5	665	16	6	2	5		
0308 AV 117090 MODESTO 9	1226	1037	84.58	438	2	1	577	6	1	0	8		
0309 AV 117091 MODESTO 9	965	817	84.66	396	0	3	403	5	5	0	3		
0310 AV 117093 MODESTO 9	1446	1172	81.05	522	2	6	610	6	9	2	6		
0311 AV 117095 MODESTO 9	584	468	80.14	223	0	2	227	10	1	0	3		
0312 AV 117098 MODESTO 9	620	480	77.42	274	1	1	193	4	3	0	2		
0313 AV 117100 MODESTO 1	716	597	83.38	294	1	2	282	11	1	0	2		
0314 AV 117101 MODESTO 1	581	485	83.48	232	2	3	235	3	5	0	2		
0315 AV 117104 MODESTO 1	701	514	73.32	287	4	1	211	2	4	0	2		
0316 AV 117105 MODESTO 1	754	507	67.24	330	5	1	158	3	6	0	2		
0317 AV 117106 MODESTO 1	997	823	82.55	392	4	2	402	3	4	2	10		
0318 AV 117112 MODESTO 1	1284	1057	82.32	489	3	4	545	4	4	0	2		
0319 AV 117113 MODESTO 1	1221	1028	84.19	443	2	2	566	6	1	4	2		
0320 AV 117119 MODESTO 1	733	641	87.45	264	1	3	350	8	6	0	8		
0321 AV 117121 MODESTO 1	556	435	78.24	268	1	0	158	3	0	0	1		
0322 AV 117125 MODESTO 1	697	571	81.92	275	5	2	272	5	4	0	2		
0323 AV 117126 MODESTO 1	359	287	79.94	159	1	4	108	3	1	1	2		
0324 AV 117136 MODESTO 1	986	788	79.92	399	0	3	381	2	1	0	2		
0325 AV 117156 MODESTO 1	811	646	79.65	320	1	1	309	4	1	0	2		
0326 AV 117169 MODESTO 1	226	125	55.31	101	0	0	19	0	3	0	1		
0327 AV 117179 MODESTO 1	328	275	83.84	128	1	3	137	2	1	0	2		
0328 AV 118001 MTVIEW 1	636	488	76.73	159	0	0	318	2	4	1	4		
0329 AV 119001 NEWMAN 1B	645	533	82.64	314	1	5	193	4	9	1	5		
0330 AV 119002 NEWMAN 1A	855	690	80.70	372	1	2	292	4	8	0	6		
0331 AV 119004 NEWMAN 4	333	253	75.98	143	0	0	100	3	4	0	2		
0332 AV 120001 NORTH 1	667	591	88.61	188	1	4	386	5	4	0	2		
0333 AV 120002 NORTH 2,4	873	756	86.60	220	4	5	514	4	2	1	1		
0334 AV 120003 NORTH 3	469	398	84.86	101	0	0	294	0	0	0	1		
0335 AV 121001 OAKDALE 1	1092	871	79.76	396	4	2	447	5	7	3	6		
0336 AV 121002 OAKDALE 2	1384	1097	79.26	403	8	3	645	19	5	0	5		
0337 AV 121003 OAKDALE 3	910	726	79.78	318	4	2	383	9	3	0	5		
0338 AV 121004 OAKDALE 4	1380	1161	84.13	426	5	2	697	10	10	3	5		
0339 AV 121006 OAKDALE 6	1236	1015	82.12	352	10	3	620	8	9	1	5		
0340 AV 123004 PARADISE	442	277	62.67	187	1	2	70	2	12	2	0		
0341 AV 123005 PARADISE	309	142	45.95	111	0	2	24	1	1	1	1		
0342 AV 123007 PARADISE	544	343	63.05	227	0	1	101	4	4	0	3		
0343 AV 124001 PATTERSON	532	401	75.38	277	3	2	107	5	1	1	4		

388 PRECINCTS	President and Vice President										
	R E G I S T E R E D	V O T E S	T P U E R R N C O E U N T T A G E	B O A R A M C A K (DEM)	J S I T L E L I N G (GRN)	T H O E M F I A L S I N G (AIZ)	M R I O T M T N E Y (REP)	G J A O R H Y N S O N (LIB)	R B O A S T R E R A N E (PFZ)	O V V O T E R S	U V N O T E E S
0344 AV 124002 PATTERSON	404	300	74.26	162	0	3	125	2	4	1	3
0345 AV 124003 PATTERSON	659	517	78.45	283	3	4	218	1	1	2	4
0346 AV 124004 PATTERSON	623	444	71.27	329	1	4	104	1	0	2	3
0347 AV 124005 PATTERSON	789	656	83.14	412	3	5	224	5	2	0	4
0348 AV 124008 PATTERSON	953	750	78.70	530	2	2	198	7	3	1	5
0349 AV 126001 RIVERBANK	1308	1117	85.40	502	6	5	573	8	9	0	7
0350 AV 126002 RIVERBANK	328	245	74.70	131	1	2	107	1	0	1	1
0351 AV 126003 RIVERBANK	824	601	72.94	364	2	3	212	8	10	1	1
0352 AV 126004 RIVERBANK	1249	1027	82.23	513	1	6	477	12	5	0	5
0353 AV 126006 RIVERBANK	493	396	80.32	244	1	1	137	6	4	1	1
0354 AV 126009 RIVERBANK	957	785	82.03	395	2	5	365	6	1	0	6
0355 AV 127001 SALIDA 1,	611	507	82.98	245	2	3	245	4	4	0	1
0356 AV 127002 SALIDA 2,	535	422	78.88	200	1	1	209	5	1	1	0
0357 AV 127003 SALIDA 3	425	348	81.88	176	2	3	160	2	3	1	1
0358 AV 127004 SALIDA 4	323	246	76.16	157	0	1	78	2	4	0	2
0359 AV 127006 SALIDA 6,	625	493	78.88	249	3	1	225	7	1	0	5
0360 AV 127007 SALIDA 7	507	406	80.08	223	2	2	169	4	0	0	4
0361 AV 128001 TURLOCK 1	1024	788	76.95	461	2	3	308	5	3	1	3
0362 AV 128002 TURLOCK 2	684	484	70.76	318	2	4	146	5	4	0	2
0363 AV 128003 TURLOCK 3	735	514	69.93	350	2	3	145	3	2	1	2
0364 AV 128004 TURLOCK 4	876	641	73.17	385	3	3	225	8	8	1	4
0365 AV 128005 TURLOCK 5	300	254	84.67	126	2	2	116	2	2	0	2
0366 AV 128006 TURLOCK 6	1011	874	86.45	317	5	3	526	14	3	1	3
0367 AV 128009 TURLOCK 9	1487	1301	87.49	476	5	1	793	13	4	0	4
0368 AV 128010 TURLOCK 1	1558	1314	84.34	451	4	3	826	13	4	0	9
0369 AV 128011 TURLOCK 1	324	238	73.46	141	1	2	73	5	12	0	2
0370 AV 128013 TURLOCK 1	1076	892	82.90	468	4	2	401	6	4	1	2
0371 AV 128014 TURLOCK 1	837	654	78.14	332	5	1	293	8	6	1	6
0372 AV 128016 TURLOCK 1	927	731	78.86	339	1	7	358	9	6	0	8
0373 AV 128017 TURLOCK 1	1068	876	82.02	420	3	5	428	6	3	2	9
0374 AV 128022 TURLOCK 2	779	625	80.23	288	4	0	312	5	5	0	4
0375 AV 128024 TURLOCK 2	576	448	77.78	215	2	1	206	4	4	4	7
0376 AV 128025 TURLOCK 2	482	400	82.99	239	1	4	141	3	5	0	4
0377 AV 128028 TURLOCK 2	959	800	83.42	382	2	7	379	7	6	1	9
0378 AV 128029 TURLOCK 2	1127	980	86.96	319	0	0	641	0	5	1	11
0379 AV 128038 TURLOCK 3	921	701	76.11	322	3	1	355	3	2	2	8
0380 AV 128040 TURLOCK 4	598	492	82.27	246	1	5	220	10	3	1	3
0381 AV 129001 WATERFORD	1038	781	75.24	327	1	7	408	9	8	6	7
0382 AV 129002 WATERFORD	771	607	78.73	242	2	7	330	6	4	2	6
0383 AV 130001 WESTPORT	417	340	81.53	106	0	2	220	2	3	0	6
0384 AV 130002 WESTPORT	358	265	74.02	106	1	2	150	0	3	0	1
0385 AV 131002 STAR 2,3	443	379	85.55	99	1	2	263	2	7	0	0
0386 AV 131005 STAR 5	357	278	77.87	86	0	1	185	2	3	0	0
0387 AV 132001 WHITMORE	869	634	72.96	336	1	4	267	12	6	1	4
0388 AV 132003 WHITMORE	1359	1184	87.12	309	7	7	830	13	4	0	6
GRAND TOTALS	232887	156935	67.39	77724	563	747	73459	1499	966	215	904

388 PRECINCTS				United State Senator				United States Representative, District 10			
	R V E O G T I E S R T S E R E D	B C A A L S L T O T S	T P U E R R N C O E U N T T A G E	D F I E A I N N N S E T E I N (NON)	E E L M I K Z E A N B E T H (NON)	O V U V V O E T R E S	U V U V N O D T E E R S	J H O E S R E N A N D E Z (NON)	J D E E F N F H A M (NON)	O V U V V O E T R E S	U V N O D T E E R S
COUNTY TOTAL	232887	156935	67.39	78470	73060	16	5389	70492	80615	24	5804
VOTING PRECINCTS	232887	156935	67.39	78470	73060	16	5389	70492	80615	24	5804
BD OF EQUALIZATION 1 BOARD TOTAL	232887 232887	156935 156935	67.39 67.39	78470 78470	73060 73060	16 16	5389 5389	70492 70492	80615 80615	24 24	5804 5804
CONGRESSIONAL 10 CONGRESSIONAL TOTAL	232887 232887	156935 156935	67.39 67.39	78470 78470	73060 73060	16 16	5389 5389	70492 70492	80615 80615	24 24	5804 5804
SENATORIAL DISTRICT 5	113138	78162	69.09	39736	35792	8	2626	35760	39403	9	2990
SENATORIAL DISTRICT 8	67261	48003	71.37	19954	26333	5	1711	17278	28905	9	1811
SENATORIAL DISTRICT 12 SENATORIAL TOTAL	52488 232887	30770 156935	58.62 67.39	18780 78470	10935 73060	3 16	1052 5389	17454 70492	12307 80615	6 24	1003 5804
ASSEMBLY DISTRICT 12	148644	105287	70.83	48670	53015	12	3590	43190	58116	17	3964
ASSEMBLY DISTRICT 21 ASSEMBLY TOTAL	84243 232887	51648 156935	61.31 67.39	29800 78470	20045 73060	4 16	1799 5389	27302 70492	22499 80615	7 24	1840 5804
1ST SUPERVISORIAL	49337	35690	72.34	15537	18982	4	1167	13963	20426	5	1296
2ND SUPERVISORIAL	45902	32189	70.13	14375	16614	1	1199	12401	18585	5	1198
3RD SUPERVISORIAL	44688	28193	63.09	15396	11830	2	965	14005	13108	5	1075
4TH SUPERVISORIAL	53865	37315	69.28	18853	17197	6	1259	16774	19080	3	1458
5TH SUPERVISORIAL SUPERVISORIAL TOTAL	39095 232887	23548 156935	60.23 67.39	14309 78470	8437 73060	3 16	799 5389	13349 70492	9416 80615	6 24	777 5804
CERES	19100	11502	60.22	6927	4170	1	404	6478	4622	1	401
HUGHSON	3271	2361	72.18	972	1288	0	101	847	1422	1	91
MODESTO	98872	66500	67.26	35179	29039	8	2274	31704	32206	10	2580
NEWMAN	3719	2504	67.33	1454	981	0	69	1327	1104	0	73
OAKDALE	9837	7254	73.74	2777	4234	1	242	2454	4483	2	315
PATTERSON	7726	5149	66.65	3323	1670	1	155	3071	1887	2	189
RIVERBANK	9296	6494	69.86	3396	2898	0	200	3187	3092	0	215
TURLOCK	30488	21353	70.04	10242	10310	0	801	8892	11586	3	872
WATERFORD	3477	2272	65.34	895	1277	2	98	860	1312	0	100
CITY TOTAL	185786	125389	67.49	65165	55867	13	4344	58820	61714	19	4836
UNINCORPORATED AREA	47101	31546	66.98	13305	17193	3	1045	11672	18901	5	968

388 PRECINCTS				United State Senator				United States Representative, District 10			
	R E G I S T E R E D	V O T E S	T P U R R E N C E O E U N T T A G E	D I S T R I C T (NON)	E L E C T O R S (NON)	O V E R S E T R E S	U N D E R S E T R E S	J O H N S O N D E Z (NON)	J O H N S O N D E Z (NON)	O V E R S E T R E S	U N D E R S E T R E S
0001 101002 AIRPORT 2-5	356	79	22.19	47	26	0	6	38	37	0	4
0002 102001 CASWELL 1.3	347	64	18.44	49	10	0	5	51	12	0	1
0003 102005 CASWELL 5.6,	779	233	29.91	186	30	0	17	185	41	0	7
0004 102007 CASWELL 7	182	80	43.96	41	39	0	0	41	38	0	1
0005 103001 CERES 1.21,2	710	348	49.01	221	113	0	14	224	118	0	6
0006 103002 CERES 2.6	905	364	40.22	208	144	0	12	188	164	0	12
0007 103003 CERES 3.13	685	296	43.21	144	144	0	8	125	163	0	8
0008 103004 CERES 4.7,12	843	307	36.42	181	111	0	15	158	136	0	13
0009 103005 CERES 5.19,3	808	380	47.03	256	111	0	13	235	129	0	16
0010 103008 CERES 8.20,2	560	254	45.36	124	118	0	12	109	131	0	14
0011 103009 CERES 9.22	783	459	58.62	250	189	0	20	223	217	0	19
0012 103010 CERES 10.12A	795	399	50.19	209	175	1	14	190	199	0	10
0013 103014 CERES 14.17	627	242	38.60	136	91	0	15	127	105	0	10
0014 103016 CERES 16.18,	778	391	50.26	254	124	0	13	248	130	0	13
0015 103026 CERES 26	396	195	49.24	144	47	0	4	137	57	0	1
0016 103028 CERES 28.34,	543	300	55.25	213	77	0	10	215	80	0	5
0017 104001 CHATOM 1.4	378	182	48.15	68	104	0	10	57	122	0	3
0018 105002 CLAUS 2.5 LA	272	154	56.62	56	91	0	7	42	102	0	10
0019 105003 CLAUS 3, LAN	226	120	53.10	19	96	0	5	20	97	0	3
0020 106001 CLUB 1.5	183	81	44.26	25	56	0	0	24	57	0	0
0021 106003 CLUB 3	403	117	29.03	94	16	0	7	96	18	0	3
0022 106004 CLUB 4.6,7	535	165	30.84	128	30	0	7	128	32	0	5
0023 106013 CLUB 13	96	51	53.13	23	25	0	3	24	25	0	2
0024 107005 COFFEE 5, MC	449	290	64.59	71	207	0	12	63	217	0	10
0025 107007 COFFEE 7	200	110	55.00	58	50	0	2	54	54	0	2
0026 107008 COFFEE 8.9,1	100	52	52.00	23	27	0	2	22	29	0	1
0027 108002 CROWS LANDIN	213	123	57.75	49	71	0	3	48	71	0	4
0028 108005 CROWS LANDIN	124	41	33.06	15	24	0	2	12	28	0	1
0029 109001 DEL PUERTO 1	400	214	53.50	91	120	0	3	80	131	0	3
0030 109003 DEL PUERTO 3	346	157	45.38	97	56	0	4	87	69	0	1
0031 110001 DENAIR 1.7,2	602	354	58.80	127	216	0	11	112	236	0	6
0032 110002 DENAIR 2.12,	664	401	60.39	145	238	0	18	130	260	0	11
0033 111002 EMPIRE 2.5,9	286	160	55.94	52	103	0	5	44	113	0	3
0034 111003 EMPIRE 3.4,8	674	324	48.07	196	114	0	14	199	117	0	8
0035 112001 HART RANSOM	246	150	60.98	41	103	0	6	26	120	0	4
0036 112002 HART RANSOM	127	62	48.82	11	49	0	2	7	53	0	2
0037 114001 HUGHSON 1.2,	828	479	57.85	188	269	0	22	166	297	0	16
0038 114003 HUGHSON 3.5,	652	375	57.52	165	191	0	19	144	214	0	17
0039 115001 LANGWORTH 1,	685	461	67.30	144	307	0	10	111	336	0	14
0040 117001 MODESTO 1.7	510	239	46.86	135	96	0	8	126	108	0	5
0041 117002 MODESTO 2.48	856	544	63.55	241	280	0	23	207	320	0	17
0042 117003 MODESTO 3.12	667	248	37.18	188	56	0	4	181	62	0	5
0043 117004 MODESTO 4.20	530	126	23.77	97	20	0	9	102	19	0	5
0044 117005 MODESTO 5.11	705	197	27.94	165	31	0	1	150	41	0	6
0045 117006 MODESTO 6.20	395	80	20.25	65	12	0	3	65	11	0	4
0046 117008 MODESTO 8	295	126	42.71	91	30	0	5	86	34	0	6
0047 117009 MODESTO 9-11	657	346	52.66	191	141	0	14	176	152	0	18

388 PRECINCTS	United State Senator				United States Representative, District 10						
	R E G I S T E R E D	B C A A L S L T O T S	T P U E R R N C O E U N T T A G E	D F I E A I N N S E T E I N (NON)	E E L M I K Z E A N B E T H (NON)	O V U V O N O D T E E R S S R S	J H O E S R E N A N D E Z (NON)	J D E E F N F H A M (NON)	O V O V O E T R E S S	U V U V N O D T E E R S S	
0048 117012 MODESTO12-3,	591	246	41.62	119	111	0	16	110	125	0	11
0049 117014 MODESTO 14,1	564	282	50.00	153	119	0	10	142	130	0	10
0050 117015 MODESTO 15,1	484	241	49.79	124	109	0	8	103	129	0	9
0051 117017 MODESTO 17,6	815	381	46.75	211	156	0	14	198	165	0	18
0052 117019 MODESTO 19,2	655	338	51.60	183	141	0	14	170	146	0	22
0053 117021 MODESTO 21,2	542	313	57.75	171	136	0	6	159	146	0	8
0054 117023 MODESTO 23	270	77	28.52	58	15	0	4	54	22	0	1
0055 117024 MODESTO 24,1	744	280	37.63	193	74	0	13	187	80	0	13
0056 117025 MODESTO 25,2	376	121	32.18	71	47	0	3	64	56	0	1
0057 117027 MODESTO 27,3	770	507	65.84	287	208	0	12	251	235	0	21
0058 117028 MODESTO 28,3	813	440	54.12	242	176	0	22	215	207	0	18
0059 117029 MODESTO 29,6	797	417	52.32	225	178	0	14	195	206	0	16
0060 117030 MODESTO 30,6	660	356	53.94	179	161	0	16	171	168	0	17
0061 117035 MODESTO 35,3	618	377	61.00	185	177	0	15	174	189	0	14
0062 117036 MODESTO 36,3	490	286	58.37	143	123	0	20	123	146	0	17
0063 117040 MODESTO 40-4	672	420	62.50	189	218	0	13	177	232	0	11
0064 117043 MODESTO 43,4	690	351	50.87	164	173	0	14	129	208	0	14
0065 117044 MODESTO 44,5	679	445	65.54	210	220	0	15	182	249	0	14
0066 117045 MODESTO 45,6	679	341	50.22	164	163	0	14	152	171	0	18
0067 117047 MODESTO 47,5	724	452	62.43	180	254	0	18	164	270	0	18
0068 117050 MODESTO 50,5	523	316	60.42	171	131	0	14	155	149	0	12
0069 117051 MODESTO 51,8	434	190	43.78	105	82	0	3	94	92	0	4
0070 117052 MODESTO 52,8	590	353	59.83	159	180	0	14	152	187	0	14
0071 117053 MODESTO 53	405	200	49.38	137	53	0	10	127	65	0	8
0072 117058 MODESTO 58,7	541	241	44.55	137	94	0	10	129	102	0	10
0073 117059 MODESTO 59,1	671	460	68.55	181	262	0	17	161	281	0	18
0074 117061 MODESTO 61,1	650	365	56.15	184	170	0	11	171	181	0	13
0075 117063 MODESTO 63,1	473	135	28.54	116	12	0	7	116	16	0	3
0076 117064 MODESTO 64,6	637	230	36.11	140	82	0	8	137	86	0	7
0077 117068 MODESTO 68,9	708	370	52.26	197	158	0	15	172	180	0	18
0078 117069 MODESTO 69,8	613	319	52.04	159	144	0	16	151	156	0	12
0079 117070 MODESTO 70,1	399	228	57.14	104	116	0	8	86	137	0	5
0080 117071 MODESTO 71,7	979	510	52.09	274	220	0	16	264	227	0	19
0081 117073 MODESTO 73,1	444	185	41.67	144	35	0	6	141	38	1	5
0082 117074 MODESTO 74,7	585	370	63.25	164	193	0	13	141	212	0	17
0083 117076 MODESTO 76,7	569	302	53.08	133	157	0	12	121	171	0	10
0084 117084 MODESTO 84,1	785	409	52.10	224	160	0	25	207	181	0	21
0085 117085 MODESTO 85,9	730	378	51.78	202	171	0	5	180	192	0	6
0086 117088 MODESTO 88,1	974	615	63.14	291	302	0	22	273	323	0	19
0087 117090 MODESTO 90,1	679	414	60.97	180	215	0	19	150	242	0	22
0088 117091 MODESTO 91,1	506	290	57.31	144	138	0	8	141	137	0	12
0089 117093 MODESTO 93,9	855	445	52.05	211	218	0	16	172	260	0	13
0090 117095 MODESTO 95,1	474	279	58.86	158	109	0	12	132	136	0	11
0091 117098 MODESTO 98,1	444	213	47.97	104	108	0	1	96	115	0	2
0092 117100 MODESTO 100,	451	263	58.31	133	125	0	5	127	127	0	9
0093 117101 MODESTO 101,	454	256	56.39	140	115	0	1	120	133	0	3
0094 117104 MODESTO 104,	570	292	51.23	160	118	0	14	150	131	0	11

388 PRECINCTS	United State Senator				United States Representative, District 10						
	R E G I S T E R E D	V O T E S	T P U E R R N C O E U N T T A G E	D F I E A I N N S E T E I N (NON)	E E L M I K Z E A N B E T H (NON)	O V O V O E T R E S	U V U V N O D T E E R S	J H O E S R E N J D E E F N O V O F H A M (NON)	O V O V O E T R E S	U V U V N O D T E E R S	
0095 117105 MODESTO 105.	607	265	43.66	156	101	0	8	143	114	0	8
0096 117106 MODESTO 106.	850	473	55.65	210	248	0	15	197	261	0	15
0097 117112 MODESTO 112.	888	531	59.80	254	254	0	23	234	278	0	19
0098 117113 MODESTO 113.	816	503	61.64	257	229	0	17	224	255	2	22
0099 117119 MODESTO 119.	318	217	68.24	84	123	0	10	83	125	0	9
0100 117121 MODESTO 121.	484	258	53.31	164	85	0	9	152	96	0	10
0101 117125 MODESTO 125.	473	268	56.66	108	150	0	10	104	154	0	10
0102 117126 MODESTO 126.	254	120	47.24	63	56	0	1	56	59	0	5
0103 117136 MODESTO 136.	761	420	55.19	229	172	1	18	224	180	0	16
0104 117156 MODESTO 156.	625	344	55.04	193	138	0	13	179	145	0	20
0105 117169 MODESTO 169A	314	100	31.85	78	17	0	5	83	14	0	3
0106 117179 MODESTO 179	216	120	55.56	62	53	0	5	52	64	0	4
0107 118001 MT VIEW 1,2	474	243	51.27	71	166	0	6	43	190	0	10
0108 119001 NEWMAN 1BD,2	740	324	43.78	207	109	0	8	181	137	0	6
0109 119002 NEWMAN 1AC,2	811	506	62.39	292	201	0	13	287	208	0	11
0110 119004 NEWMAN 4,5,7	335	198	59.10	118	78	0	2	102	90	0	6
0111 120001 NORTH 1, 4CD	352	183	51.99	44	134	0	5	36	141	0	6
0112 120002 NORTH 2,4A-B	277	177	63.90	65	110	0	2	56	117	0	4
0113 120003 NORTH 3	218	157	72.02	45	107	0	5	35	117	0	5
0114 121001 OAKDALE 1, 2	726	407	56.06	174	217	0	16	155	232	0	20
0115 121002 OAKDALE 2B,1	908	650	71.59	190	433	0	27	172	454	0	24
0116 121003 OAKDALE 3,13	601	336	55.91	148	170	0	18	118	194	0	24
0117 121004 OAKDALE 4,5.	818	485	59.29	138	328	1	18	127	339	1	18
0118 121006 OAKDALE 6,7.	782	506	64.71	208	280	0	18	180	302	0	24
0119 123004 PARADISE 4	466	149	31.97	97	45	0	7	83	58	0	8
0120 123005 PARADISE 5	337	77	22.85	51	24	0	2	51	24	0	2
0121 123007 PARADISE 7,8	508	200	39.37	122	72	0	6	109	87	0	4
0122 124001 PATTERSON 1	484	290	59.92	210	72	0	8	196	84	0	10
0123 124002 PATTERSON 2	360	213	59.17	140	68	0	5	130	77	1	5
0124 124003 PATTERSON 3.	554	291	52.53	169	114	0	8	144	138	0	9
0125 124004 PATTERSON 4.	573	256	44.68	160	79	0	17	166	79	0	11
0126 124005 PATTERSON 5.	614	327	53.26	197	124	0	6	179	138	0	10
0127 124008 PATTERSON 8.	978	566	57.87	387	162	0	17	347	190	0	29
0128 126001 RIVERBANK 1.	886	529	59.71	244	264	0	21	245	264	0	20
0129 126002 RIVERBANK 2	372	185	49.73	111	70	0	4	99	77	0	9
0130 126003 RIVERBANK 3.	820	402	49.02	257	126	0	19	252	137	0	13
0131 126004 RIVERBANK 4B	917	573	62.49	265	296	0	12	255	303	0	15
0132 126006 RIVERBANK 6.	427	246	57.61	159	75	0	12	159	78	0	9
0133 126009 RIVERBANK 9.	715	388	54.27	216	161	0	11	206	171	0	11
0134 127001 SALIDA 1,10	485	297	61.24	147	140	0	10	152	131	0	14
0135 127002 SALIDA 2,5	585	366	62.56	169	187	0	10	163	192	0	11
0136 127003 SALIDA 3	456	262	57.46	135	115	0	12	126	124	0	12
0137 127004 SALIDA 4	463	233	50.32	136	90	0	7	135	96	0	2
0138 127006 SALIDA 6,9	628	401	63.85	174	214	0	13	158	226	0	17
0139 127007 SALIDA 7	392	274	69.90	149	116	0	9	153	109	0	12
0140 128001 TURLOCK 1,19	802	399	49.75	213	173	0	13	186	197	1	15
0141 128002 TURLOCK 2,30	714	275	38.52	163	97	0	15	157	106	0	12

				United State Senator				United States Representative, District 10					
				DF	EE			JH					
				IE	LM			OE					
				AI	IK			SR					
				NN	ZE			EN	JD				
				NS	AN			A	EE				
				ET	B	OV	UV	N	FN	OV	UV		
				E	E	VO	NO	D	FH	VO	NO		
				I	T	ET	DT	E	A	ET	DT		
				N	H	RES	ERS	Z	M	RES	ERS		
				(NON)	(NON)	S	RS	(NON)	(NON)	S	RS		
388 PRECINCTS													
0142	128003	TURLOCK 3,41	620	249	40.16	190	47	0	12	168	73	0	8
0143	128004	TURLOCK 4,6B	766	296	38.64	159	125	0	12	161	122	0	13
0144	128005	TURLOCK 5,7A	292	174	59.59	79	89	0	6	72	100	0	2
0145	128006	TURLOCK 6A,8	600	383	63.83	135	240	0	8	108	263	0	12
0146	128009	TURLOCK 9,18	821	584	71.13	214	352	0	18	173	396	0	15
0147	128010	TURLOCK 10A,	762	470	61.68	183	272	0	15	150	300	0	20
0148	128011	TURLOCK 10B,	283	109	38.52	55	48	0	6	49	54	0	6
0149	128013	TURLOCK 13,4	912	577	63.27	303	253	0	21	266	286	0	25
0150	128014	TURLOCK 14,1	704	351	49.86	173	166	0	12	154	179	0	18
0151	128016	TURLOCK 16,3	668	382	57.19	189	176	0	17	157	206	1	18
0152	128017	TURLOCK 17,2	816	471	57.72	200	255	0	16	181	277	0	13
0153	128022	TURLOCK 22,4	558	304	54.48	142	152	0	10	127	171	0	6
0154	128024	TURLOCK 24	447	235	52.57	109	118	0	8	102	124	0	9
0155	128025	TURLOCK 25	355	219	61.69	123	78	0	18	117	91	0	11
0156	128028	TURLOCK 28,5	796	445	55.90	206	226	0	13	191	239	0	15
0157	128029	TURLOCK 29,3	524	335	63.93	140	183	0	12	127	199	0	9
0158	128038	TURLOCK 38,4	791	454	57.40	270	164	0	20	231	200	0	23
0159	128040	TURLOCK 40,5	494	324	65.59	171	141	0	12	139	175	0	10
0160	129001	WATERFORD 1,	942	478	50.74	183	270	1	24	172	282	0	24
0161	129002	WATERFORD 2,	726	406	55.92	169	218	0	19	180	215	0	11
0162	130001	WESTPORT 1	335	166	49.55	58	99	0	9	43	118	0	5
0163	130002	WESTPORT 2	238	92	38.66	48	39	0	5	45	44	0	3
0164	131002	STAR 2,3	226	124	54.87	36	85	0	3	31	91	0	2
0165	131005	STAR 5	252	136	53.97	35	93	0	8	36	94	0	6
0166	132001	WHITMORE 1,2	847	441	52.07	275	142	0	24	257	168	0	16
0167	132003	WHITMORE 3-5	738	419	56.78	119	286	0	14	104	308	0	7
0168	807010	COFFEE10B,MC	200	173	86.50	73	98	0	2	62	107	0	4
0169	901001	AIRPORT 1 EM	59	34	57.63	10	20	0	4	7	27	0	0
0170	901006	AIRPORT 6	0	0		0	0	0	0	0	0	0	0
0171	902002	CASWELL 2,4,	247	115	46.56	68	40	0	7	75	37	0	3
0172	902009	CASWELL10-12	186	99	53.23	40	54	0	5	38	59	0	2
0173	902013	CASWELL13 CR	201	139	69.15	65	70	0	4	58	78	0	3
0174	903011	CERES 11,23	245	141	57.55	108	29	0	4	111	29	0	1
0175	903015	CERES 15,27,	35	29	82.86	6	21	0	2	3	25	0	1
0176	903025	CERES 25	112	71	63.39	44	22	0	5	40	27	0	4
0177	903035	CERES 35	0	0		0	0	0	0	0	0	0	0
0178	903036	CERES 36	0	0		0	0	0	0	0	0	0	0
0179	904002	CHATOM 2,3,5	120	73	60.83	30	39	0	4	37	35	0	1
0180	905004	CLAUS 4	148	94	63.51	45	46	0	3	33	57	0	4
0181	906002	CLUB 2, EMPI	135	98	72.59	44	54	0	0	39	55	0	4
0182	906008	CLUB 8,12,17	221	120	54.30	62	53	0	5	62	54	0	4
0183	906009	CLUB 9,10	159	116	72.96	52	60	0	4	48	63	0	5
0184	906014	CLUB 14	88	57	64.77	21	29	0	7	17	31	0	9
0185	906016	CLUB 16 EMPI	28	24	85.71	7	17	0	0	4	20	0	0
0186	907001	COFFEE1 HICK	96	80	83.33	23	56	0	1	17	61	0	2
0187	907002	COFFEE 2,6	202	146	72.28	68	75	0	3	60	78	0	8
0188	907010	COFFEE 10A M	127	100	78.74	40	49	0	11	29	64	0	7

388 PRECINCTS				United State Senator				United States Representative, District 10			
	R E G I S T E R E D	V O T E S	T P U E R R N C O E U N T T A G E	D F I E N N S E T E I N (NON)	E E L M I K Z E A N B E T H (NON)	O V O E T R E S	U V U O N O D T E E R S	J H O E S R E N A N D E Z (NON)	J D E E F N F H A M (NON)	O V O V O E T R E S	U V U O N O D T E E R S
0189 908003 CROWS LANDIN	127	100	78.74	43	48	0	9	42	51	0	7
0190 909004 DEL PUERTO 4	115	88	76.52	34	51	0	3	21	64	0	3
0191 910003 DENAIR 3-5,8	182	100	54.95	66	30	0	4	65	29	0	6
0192 910009 DENAIR 9 11	236	181	76.69	53	124	0	4	38	138	0	5
0193 910010 DENAIR 10,17	183	136	74.32	43	90	0	3	38	95	0	3
0194 910019 DENAIR 19,20	260	163	62.69	76	85	0	2	61	98	0	4
0195 911010 EMPIRE 10,12	0	0		0	0	0	0	0	0	0	0
0196 912003 HART RANSOM	247	167	67.61	72	86	0	9	68	90	0	9
0197 913002 HICKMAN 2 ST	198	153	77.27	48	100	0	5	38	114	0	1
0198 916002 MCHENRY 2,8	118	99	83.90	35	62	0	2	22	75	0	2
0199 917049 MODESTO 49,1	71	42	59.15	40	2	0	0	36	6	0	0
0200 917079 MODESTO 79,1	142	97	68.31	49	41	0	7	43	47	0	7
0201 917087 MODESTO 87,1	69	35	50.72	19	14	0	2	22	11	0	2
0202 917092 MODESTO 92,1	1	0		0	0	0	0	0	0	0	0
0203 917122 MODESTO 122,	229	110	48.03	66	41	0	3	60	46	0	4
0204 917158 MODESTO 158,	244	191	78.28	81	99	0	11	70	108	0	13
0205 917167 MODESTO 167,	1	0		0	0	0	0	0	0	0	0
0206 917195 MODESTO 195	0	0		0	0	0	0	0	0	0	0
0207 917196 MODESTO 196	0	0		0	0	0	0	0	0	0	0
0208 917205 MODESTO 205	0	0		0	0	0	0	0	0	0	0
0209 923001 PARADISE 1,1	230	180	78.26	68	107	0	5	40	131	0	9
0210 923002 PARADISE 2	194	130	67.01	44	83	0	3	37	89	0	4
0211 923003 PARADISE 3,6	165	130	78.79	40	87	0	3	31	95	0	4
0212 923009 PARADISE9,20	237	116	48.95	92	21	0	3	93	19	0	4
0213 923010 PARADISE 10,	130	93	71.54	47	37	0	9	39	48	0	6
0214 923015 PARADISE 15,	195	136	69.74	57	70	0	9	44	84	0	8
0215 923016 PARADISE 16,	141	101	71.63	59	41	0	1	46	49	0	6
0216 923022 PARADISE 22,	177	88	49.72	62	23	0	3	61	21	0	6
0217 924006 PATTERSON 6,	203	138	67.98	95	41	0	2	88	48	0	2
0218 928021 TURLOCK 21,3	273	186	68.13	87	91	0	8	75	103	0	8
0219 928023 TURLOCK 23,5	141	124	87.94	35	84	0	5	29	92	0	3
0220 928056 TURLOCK 56	0	0		0	0	0	0	0	0	0	0
0221 930003 WESTPORT 3	114	71	62.28	23	45	0	3	21	47	0	3
0222 AV 101002 AIRPORT 2	330	179	54.24	122	46	0	11	119	52	0	8
0223 AV 102001 CASWELL 1	349	184	52.72	144	33	0	7	143	33	0	8
0224 AV 102005 CASWELL 5	655	363	55.42	281	69	0	13	262	87	0	14
0225 AV 102007 CASWELL 7	210	139	66.19	93	44	0	2	88	48	0	3
0226 AV 103001 CERES 1,2	824	571	69.30	349	204	0	18	331	225	0	15
0227 AV 103002 CERES 2,6	1116	754	67.56	447	287	0	20	398	330	0	26
0228 AV 103003 CERES 3,1	765	525	68.63	263	234	0	28	220	277	0	28
0229 AV 103004 CERES 4,7	962	595	61.85	353	221	0	21	327	240	1	27
0230 AV 103005 CERES 5,1	1031	771	74.78	516	229	0	26	485	263	0	23
0231 AV 103008 CERES 8,2	733	512	69.85	288	207	0	17	269	226	0	17
0232 AV 103009 CERES 9,2	974	745	76.49	413	309	0	23	372	347	0	26
0233 AV 103010 CERES 10,	1053	805	76.45	404	372	0	29	377	386	0	42
0234 AV 103014 CERES 14,	772	511	66.19	311	185	0	15	296	190	0	25
0235 AV 103016 CERES 16,	904	634	70.13	463	158	0	13	452	171	0	11

388 PRECINCTS	United State Senator				United States Representative, District 10						
	R E G I S T E R E D	V O T E S	T P U E R R N C O E U N T T A G E	D F I E A I N N S E T E I N (NON)	E E L M I K Z E A N B E T H (NON)	O V O L U N T E E R S	U V O N O D T E E R S	J H O E S R E N A E E N F N D F H A M (NON)	J D E E J D F H V O L U N T E E R S	O V O L U N T E E R S	U V O N O D T E E R S
0236 AV 103026 CERES 26	492	393	79.88	273	108	0	12	267	116	0	10
0237 AV 103028 CERES 28.	649	510	78.58	349	140	0	21	351	141	0	18
0238 AV 104001 CHATOM 1.	586	481	82.08	154	301	0	26	112	356	0	13
0239 AV 105002 CLAUS 2,5	459	403	87.80	117	266	0	20	100	290	0	13
0240 AV 105003 CLAUS3,LA	623	530	85.07	169	354	0	7	128	388	1	13
0241 AV 106001 CLUB 1,5	287	228	79.44	105	116	1	6	62	158	0	8
0242 AV 106003 CLUB 3	391	216	55.24	151	53	0	12	159	56	0	1
0243 AV 106004 CLUB 4,6.	514	314	61.09	201	103	0	10	205	102	0	7
0244 AV 106013 CLUB 13	159	120	75.47	41	70	0	9	31	80	0	9
0245 AV 107005 COFFEE5,M	949	822	86.62	223	576	0	23	153	648	0	21
0246 AV 107007 COFFEE 7	267	219	82.02	109	105	0	5	96	115	0	8
0247 AV 107008 COFFEE8,9	305	236	77.38	110	120	0	6	75	151	0	10
0248 AV 108002 CROWS LAN	516	423	81.98	198	218	0	7	173	236	0	14
0249 AV 108005 CROWS LAN	233	196	84.12	85	99	0	12	70	124	0	2
0250 AV 109001 DEL PUERT	604	491	81.29	166	312	0	13	145	328	0	18
0251 AV 109003 DEL PUERT	303	236	77.89	140	86	0	10	131	102	0	3
0252 AV 110001 DENAIR 1.	814	711	87.35	234	456	0	21	205	486	0	20
0253 AV 110002 DENAIR 2.	994	812	81.69	251	538	0	23	198	586	0	28
0254 AV 111002 EMPIRE 2.	550	455	82.73	155	293	0	7	128	311	0	16
0255 AV 111003 EMPIRE 3.	887	587	66.18	353	214	0	20	328	239	0	20
0256 AV 112001 HART RANS	742	651	87.74	158	474	0	19	103	535	0	13
0257 AV 112002 HARTRANSO	278	232	83.45	54	174	0	4	35	190	0	7
0258 AV 114001 HUGHSON 1	918	765	83.33	293	442	0	30	274	461	0	30
0259 AV 114003 HUGHSON 3	873	742	84.99	326	386	0	30	263	450	1	28
0260 AV 115001 LANGWORTH	1711	1499	87.61	480	984	1	34	376	1086	0	37
0261 AV 117001 MODESTO 1	747	518	69.34	303	198	0	17	265	225	0	28
0262 AV 117002 MODESTO 2	1442	1203	83.43	625	529	1	48	523	628	2	50
0263 AV 117003 MODESTO 3	811	541	66.71	428	96	0	17	424	106	0	11
0264 AV 117004 MODESTO 4	640	374	58.44	285	70	0	19	284	77	0	13
0265 AV 117005 MODESTO 5	797	469	58.85	367	78	0	24	345	104	0	20
0266 AV 117006 MODESTO 6	453	269	59.38	223	38	0	8	211	49	0	9
0267 AV 117008 MODESTO 8	456	340	74.56	196	131	0	13	192	136	0	12
0268 AV 117009 MODESTO 9	966	665	68.84	363	286	0	16	324	324	0	17
0269 AV 117012 MODESTO 1	895	635	70.95	391	224	0	20	312	288	0	35
0270 AV 117014 MODESTO 1	748	545	72.86	311	216	0	18	253	263	0	29
0271 AV 117015 MODESTO 1	825	664	80.48	335	315	0	14	303	336	0	25
0272 AV 117017 MODESTO 1	1191	911	76.49	471	413	1	26	433	440	0	38
0273 AV 117019 MODESTO 1	1129	905	80.16	474	408	0	23	415	457	0	33
0274 AV 117021 MODESTO 2	919	720	78.35	404	296	0	20	352	340	0	28
0275 AV 117023 MODESTO 2	276	124	44.93	101	18	0	5	102	19	0	3
0276 AV 117024 MODESTO 2	899	601	66.85	417	158	1	25	413	159	1	28
0277 AV 117025 MODESTO 2	481	317	65.90	191	112	0	14	173	124	0	20
0278 AV 117027 MODESTO 2	1073	911	84.90	523	359	0	29	455	422	0	34
0279 AV 117028 MODESTO 2	1257	807	64.20	442	337	0	28	414	359	0	34
0280 AV 117029 MODESTO 2	1042	846	81.19	463	350	0	33	410	405	0	31
0281 AV 117030 MODESTO 3	942	721	76.54	355	345	0	21	302	384	0	35
0282 AV 117035 MODESTO 3	963	821	85.25	439	357	0	25	397	393	0	31

388 PRECINCTS	United State Senator				United States Representative, District 10						
	R E G I S T E R E D	V O T E S	T P U E R R N C O E U N T T A G E	D F I E A I N N S E T E I N (NON)	E E L M I K Z E A N B E T H (NON)	O V O L U N T E E R S	U V N O D T E E R S	J H O E S R E N A N D E Z (NON)	J D E E F N F H A M (NON)	O V O L U N T E E R S	U V N O D T E E R S
0283 AV 117036 MODESTO 3	716	602	84.08	302	276	0	24	262	306	0	34
0284 AV 117040 MODESTO 4	1122	899	80.12	467	401	2	29	380	477	0	42
0285 AV 117043 MODESTO 4	1063	855	80.43	418	411	0	26	361	455	0	39
0286 AV 117044 MODESTO 4	1324	1139	86.03	526	579	0	34	474	624	0	41
0287 AV 117045 MODESTO 4	1061	795	74.93	449	324	0	22	394	372	0	29
0288 AV 117047 MODESTO 4	1311	1140	86.96	501	617	0	22	420	686	0	34
0289 AV 117050 MODESTO 5	796	630	79.15	355	263	0	12	317	295	0	18
0290 AV 117051 MODESTO 5	783	531	67.82	282	231	0	18	269	239	0	23
0291 AV 117052 MODESTO 5	1087	923	84.91	413	467	0	43	349	542	0	32
0292 AV 117053 MODESTO 5	453	316	69.76	185	116	0	15	182	120	0	14
0293 AV 117058 MODESTO 5	747	509	68.14	305	185	0	19	277	209	0	23
0294 AV 117059 MODESTO 5	966	850	87.99	367	463	0	20	302	529	0	19
0295 AV 117061 MODESTO 6	760	608	80.00	316	278	0	14	288	295	0	25
0296 AV 117063 MODESTO 6	597	373	62.48	311	44	0	18	301	61	0	11
0297 AV 117064 MODESTO 6	772	495	64.12	316	158	0	21	292	179	0	24
0298 AV 117068 MODESTO 6	1033	759	73.48	425	314	0	20	370	366	0	23
0299 AV 117069 MODESTO 6 9	746	616	82.57	283	320	0	13	255	339	0	22
0300 AV 117070 MODESTO 7	662	562	84.89	261	289	0	12	233	308	1	20
0301 AV 117071 MODESTO 7	1239	973	78.53	462	462	0	49	411	512	0	50
0302 AV 117073 MODESTO 7	597	410	68.68	342	60	0	8	326	79	0	5
0303 AV 117074 MODESTO 7	1157	1023	88.42	471	526	0	26	420	579	0	24
0304 AV 117076 MODESTO 7	899	642	71.41	346	266	0	30	303	305	0	34
0305 AV 117084 MODESTO 8	909	743	81.74	409	309	0	25	370	341	0	32
0306 AV 117085 MODESTO 8	1046	837	80.02	423	380	0	34	380	409	0	48
0307 AV 117088 MODESTO 8	1529	1311	85.74	641	626	0	44	583	686	0	42
0308 AV 117090 MODESTO 9	1226	1037	84.58	453	543	0	41	382	607	1	47
0309 AV 117091 MODESTO 9	965	817	84.66	412	386	0	19	362	424	0	31
0310 AV 117093 MODESTO 9	1446	1172	81.05	560	575	0	37	485	643	0	44
0311 AV 117095 MODESTO 9	584	468	80.14	207	247	0	14	198	247	0	23
0312 AV 117098 MODESTO 9	620	480	77.42	269	195	0	16	234	223	0	23
0313 AV 117100 MODESTO 1	716	597	83.38	298	284	0	15	274	306	0	17
0314 AV 117101 MODESTO 1	581	485	83.48	235	230	0	20	204	244	0	37
0315 AV 117104 MODESTO 1	701	514	73.32	284	216	0	14	249	244	0	21
0316 AV 117105 MODESTO 1	754	507	67.24	324	159	0	24	284	195	0	28
0317 AV 117106 MODESTO 1	997	823	82.55	395	400	2	26	375	418	1	29
0318 AV 117112 MODESTO 1	1284	1057	82.32	493	529	0	35	438	583	0	36
0319 AV 117113 MODESTO 1	1221	1028	84.19	462	533	0	33	397	599	1	31
0320 AV 117119 MODESTO 1	733	641	87.45	282	342	0	17	237	379	0	25
0321 AV 117121 MODESTO 1	556	435	78.24	257	162	0	16	248	173	0	14
0322 AV 117125 MODESTO 1	697	571	81.92	267	280	0	24	254	290	0	27
0323 AV 117126 MODESTO 1	359	287	79.94	161	118	0	8	154	128	0	5
0324 AV 117136 MODESTO 1	986	788	79.92	388	370	0	30	368	390	0	30
0325 AV 117156 MODESTO 1	811	646	79.65	336	291	0	19	286	338	0	22
0326 AV 117169 MODESTO 1	226	125	55.31	99	19	0	7	96	25	0	4
0327 AV 117179 MODESTO 1	328	275	83.84	125	145	0	5	117	152	0	6
0328 AV 118001 MTVIEW 1	636	488	76.73	173	297	0	18	133	342	0	13
0329 AV 119001 NEWMAN 1B	645	533	82.64	324	195	0	14	277	237	0	19

388 PRECINCTS	United State Senator				United States Representative, District 10						
	R E G I S T E R E D	V O T E S	T P U E R R N C O E U N T T A G E	D F I E A I N N S E T E I N (NON)	E E L M I K Z E A N B E T H (NON)	O V U V O N O D T E E R S	U V U V O N O D T E E R S	J H O E S R E N A N D E Z (NON)	J D E E F N F H A M (NON)	O V O V O E T R E S	U V U V O N O D T E E R S
0330 AV 119002 NEWMAN 1A	855	690	80.70	379	287	0	24	351	319	0	20
0331 AV 119004 NEWMAN 4,	333	253	75.98	134	111	0	8	129	113	0	11
0332 AV 120001 NORTH 1,	667	591	88.61	189	384	0	18	164	405	0	22
0333 AV 120002 NORTH 2,4	873	756	86.60	219	514	0	23	197	530	0	29
0334 AV 120003 NORTH 3	469	398	84.86	105	284	0	9	86	304	0	8
0335 AV 121001 OAKDALE 1	1092	871	79.76	396	449	0	26	346	482	1	42
0336 AV 121002 OAKDALE 2	1384	1097	79.26	416	648	0	33	357	700	0	40
0337 AV 121003 OAKDALE 3	910	726	79.78	336	368	0	22	277	414	0	35
0338 AV 121004 OAKDALE 4	1380	1161	84.13	415	716	0	30	396	722	0	43
0339 AV 121006 OAKDALE 6	1236	1015	82.12	356	625	0	34	326	644	0	45
0340 AV 123004 PARADISE	442	277	62.67	190	81	0	6	172	95	0	10
0341 AV 123005 PARADISE	309	142	45.95	112	26	0	4	101	39	0	2
0342 AV 123007 PARADISE	544	343	63.05	225	105	0	13	206	122	0	15
0343 AV 124001 PATTERSON	532	401	75.38	272	121	0	8	258	127	0	16
0344 AV 124002 PATTERSON	404	300	74.26	162	125	0	13	145	147	0	8
0345 AV 124003 PATTERSON	659	517	78.45	293	206	0	18	232	267	0	18
0346 AV 124004 PATTERSON	623	444	71.27	317	114	0	13	303	124	1	16
0347 AV 124005 PATTERSON	789	656	83.14	400	235	0	21	382	245	0	29
0348 AV 124008 PATTERSON	953	750	78.70	521	209	1	19	501	223	0	26
0349 AV 126001 RIVERBANK	1308	1117	85.40	514	569	0	34	458	621	0	38
0350 AV 126002 RIVERBANK	328	245	74.70	137	103	0	5	124	114	0	7
0351 AV 126003 RIVERBANK	824	601	72.94	360	221	0	20	349	241	0	11
0352 AV 126004 RIVERBANK	1249	1027	82.23	514	483	0	30	457	527	0	43
0353 AV 126006 RIVERBANK	493	396	80.32	240	142	0	14	237	146	0	13
0354 AV 126009 RIVERBANK	957	785	82.03	379	388	0	18	346	413	0	26
0355 AV 127001 SALIDA 1,	611	507	82.98	242	258	0	7	226	275	0	6
0356 AV 127002 SALIDA 2,	535	422	78.88	194	211	0	17	187	215	0	20
0357 AV 127003 SALIDA 3	425	348	81.88	175	161	0	12	167	168	0	13
0358 AV 127004 SALIDA 4	323	246	76.16	152	84	0	10	145	92	0	9
0359 AV 127006 SALIDA 6,	625	493	78.88	244	236	0	13	224	257	0	12
0360 AV 127007 SALIDA 7	507	406	80.08	214	177	0	15	194	204	0	8
0361 AV 128001 TURLOCK 1	1024	788	76.95	452	314	0	22	397	366	0	25
0362 AV 128002 TURLOCK 2	684	484	70.76	314	152	0	18	292	170	0	22
0363 AV 128003 TURLOCK 3	735	514	69.93	322	164	0	28	310	175	0	29
0364 AV 128004 TURLOCK 4	876	641	73.17	388	220	0	33	360	242	0	39
0365 AV 128005 TURLOCK 5	300	254	84.67	128	117	0	9	105	140	0	9
0366 AV 128006 TURLOCK 6	1011	874	86.45	335	504	0	35	261	576	0	37
0367 AV 128009 TURLOCK 9	1487	1301	87.49	505	756	0	40	396	862	0	43
0368 AV 128010 TURLOCK 1	1558	1314	84.34	494	759	0	61	393	861	0	60
0369 AV 128011 TURLOCK 1	324	238	73.46	140	90	0	8	127	99	0	12
0370 AV 128013 TURLOCK 1	1076	892	82.90	467	397	0	28	376	464	1	51
0371 AV 128014 TURLOCK 1	837	654	78.14	346	286	0	22	302	324	0	28
0372 AV 128016 TURLOCK 1	927	731	78.86	337	364	0	30	301	396	0	34
0373 AV 128017 TURLOCK 1	1068	876	82.02	429	423	0	24	384	463	0	29
0374 AV 128022 TURLOCK 2	779	625	80.23	312	294	0	19	255	348	0	22
0375 AV 128024 TURLOCK 2	576	448	77.78	210	217	0	21	189	237	0	22
0376 AV 128025 TURLOCK 2	482	400	82.99	233	150	0	17	214	170	0	16

				United State Senator				United States Representative, District 10			
	RV		TP	DF	EE			JH			
	EO		UE	IE	LM			OE			
	GT		RR	AI	IK			SR			
	IE	BC	NC	NN	ZE			EN	JD		
	SR	AA	OE	NS	AN			A	EE		
	TS	LS	UN	ET	B	OV	UV	N	FN	OV	UV
	E	LT	TT	E	E	VO	NO	D	FH	VO	NO
	R	O	A	I	T	ET	DT	E	A	ET	DT
	E	T	G	N	H	RE	EE	Z	M	RE	EE
	D	S	E	(NON)	(NON)	S	RS	(NON)	(NON)	S	RS
388 PRECINCTS											
0377 AV 128028 TURLOCK 2	959	800	83.42	385	382	0	33	339	431	0	30
0378 AV 128029 TURLOCK 2	1127	980	86.96	338	614	0	28	275	666	0	39
0379 AV 128038 TURLOCK 3	921	701	76.11	313	351	0	37	277	387	0	37
0380 AV 128040 TURLOCK 4	598	492	82.27	255	226	0	11	219	256	0	17
0381 AV 129001 WATERFORD	1038	781	75.24	305	449	0	27	294	452	0	35
0382 AV 129002 WATERFORD	771	607	78.73	238	340	1	28	214	363	0	30
0383 AV 130001 WESTPORT	417	340	81.53	126	206	1	7	82	245	2	11
0384 AV 130002 WESTPORT	358	265	74.02	107	150	0	8	90	172	0	3
0385 AV 131002 STAR 2.3	443	379	85.55	102	261	0	16	88	276	1	14
0386 AV 131005 STAR 5	357	278	77.87	95	176	0	7	84	187	0	7
0387 AV 132001 WHITMORE	869	634	72.96	327	285	0	22	318	293	1	22
0388 AV 132003 WHITMORE	1359	1184	87.12	378	771	0	35	275	880	0	29
GRAND TOTALS	232887	156935	67.39	78470	73060	16	5389	70492	80615	24	5804

		State Senator, District 5					
		R V	T P	B B			
		E O	U E	C G	I E		
		G T	R R	A A	L R		
		I E	N C	T L	L R		
		S R	O E	H G	Y		
		T S	U N	L I	H	O V	U V
		E	T T	E A	I	V O	N O
		R	A	E N	L	E T	D T
		E	G	N I	L	R E	E E
		D	E	(NON)	(NON)	S	R S
169 PRECINCTS							
COUNTY TOTAL	113138	78162	69.09	35585	39435	12	3130
VOTING PRECINCTS	113138	78162	69.09	35585	39435	12	3130
BD OF EQUALIZATION 1	113138	78162	69.09	35585	39435	12	3130
BOARD TOTAL	113138	78162	69.09	35585	39435	12	3130
CONGRESSIONAL 10	113138	78162	69.09	35585	39435	12	3130
CONGRESSIONAL TOTAL	113138	78162	69.09	35585	39435	12	3130
SENATORIAL DISTRICT 5	113138	78162	69.09	35585	39435	12	3130
SENATORIAL TOTAL	113138	78162	69.09	35585	39435	12	3130
ASSEMBLY DISTRICT 12	84353	59240	70.23	26457	30466	9	2308
ASSEMBLY DISTRICT 21	28785	18922	65.74	9128	8969	3	822
ASSEMBLY TOTAL	113138	78162	69.09	35585	39435	12	3130
1ST SUPERVISORIAL	28321	20094	70.95	9077	10242	1	774
3RD SUPERVISORIAL	34426	22752	66.09	10800	10974	4	974
4TH SUPERVISORIAL	50391	35316	70.08	15708	18219	7	1382
SUPERVISORIAL TOTAL	113138	78162	69.09	35585	39435	12	3130
MODESTO	91384	62939	68.87	28989	31422	11	2517
RIVERBANK	9296	6494	69.86	3051	3183	0	260
CITY TOTAL	100680	69433	68.96	32040	34605	11	2777
UNINCORPORATED AREA	12458	8729	70.07	3545	4830	1	353

		State Senator, District 5						
		R V	T P	B B				
		E O	U E	C G	I E			
		G T	R R	A A	L R			
		I E	N C	T L	L R			
		S R	O E	H G	Y			
		T S	U N	L I	H	O V	U V	
		E	T T	E A	I	V O	N O	
		R	A	E N	L	E T	D T	
		E	G	N I	L	R E	E E	
		D	E	(NON)	(NON)	S	R S	
169 PRECINCTS								
0018	105002 CLAU 2,5 LA	272	154	56.62	49	99	0	6
0024	107005 COFFEE 5, MC	449	290	64.59	55	226	0	9
0025	107007 COFFEE 7	200	110	55.00	51	55	0	4
0026	107008 COFFEE 8,9,1	100	52	52.00	18	34	0	0
0034	111003 EMPIRE 3,4,8	674	324	48.07	190	121	0	13
0036	112002 HART RANSOM	127	62	48.82	10	51	0	1
0040	117001 MODESTO 1,7	510	239	46.86	120	115	0	4
0041	117002 MODESTO 2,48	856	544	63.55	202	326	1	15
0045	117006 MODESTO 6,20	395	80	20.25	60	12	0	8
0046	117008 MODESTO 8	295	126	42.71	83	37	0	6
0047	117009 MODESTO 9-11	657	346	52.66	166	166	0	14
0048	117012 MODESTO12-3,	591	246	41.62	110	122	0	14
0049	117014 MODESTO 14,1	564	282	50.00	141	129	1	11
0050	117015 MODESTO 15,1	484	241	49.79	103	131	0	7
0051	117017 MODESTO 17,6	815	381	46.75	183	182	0	16
0052	117019 MODESTO 19,2	655	338	51.60	156	163	0	19
0053	117021 MODESTO 21,2	542	313	57.75	146	155	0	12
0055	117024 MODESTO 24,1	744	280	37.63	168	96	0	16
0056	117025 MODESTO 25,2	376	121	32.18	60	59	0	2
0057	117027 MODESTO 27,3	770	507	65.84	247	236	0	24
0058	117028 MODESTO 28,3	813	440	54.12	230	188	0	22
0059	117029 MODESTO 29,6	797	417	52.32	202	198	0	17
0060	117030 MODESTO 30,6	660	356	53.94	164	177	0	15
0061	117035 MODESTO 35,3	618	377	61.00	159	197	1	20
0062	117036 MODESTO 36,3	490	286	58.37	124	141	0	21
0063	117040 MODESTO 40-4	672	420	62.50	177	233	0	10
0064	117043 MODESTO 43,4	690	351	50.87	151	185	0	15
0065	117044 MODESTO 44,5	679	445	65.54	193	235	0	17
0066	117045 MODESTO 45,6	679	341	50.22	149	179	0	13
0067	117047 MODESTO 47,5	724	452	62.43	157	275	0	20
0068	117050 MODESTO 50,5	523	316	60.42	147	153	0	16
0069	117051 MODESTO 51,8	434	190	43.78	97	89	0	4
0070	117052 MODESTO 52,8	590	353	59.83	153	184	0	16
0071	117053 MODESTO 53	405	200	49.38	126	65	0	9
0072	117058 MODESTO 58,7	541	241	44.55	118	110	0	13
0073	117059 MODESTO 59,1	671	460	68.55	173	271	0	16
0074	117061 MODESTO 61,1	650	365	56.15	153	195	0	17
0076	117064 MODESTO 64,6	637	230	36.11	123	95	0	12
0077	117068 MODESTO 68,9	708	370	52.26	186	162	0	22
0078	117069 MODESTO 69,8	613	319	52.04	144	160	0	15
0079	117070 MODESTO 70,1	399	228	57.14	83	135	0	10
0080	117071 MODESTO 71,7	979	510	52.09	248	242	0	20
0082	117074 MODESTO 74,7	585	370	63.25	136	217	0	17
0083	117076 MODESTO 76,7	569	302	53.08	126	166	0	10
0084	117084 MODESTO 84,1	785	409	52.10	209	174	0	26
0085	117085 MODESTO 85,9	730	378	51.78	175	196	0	7
0086	117088 MODESTO 88,1	974	615	63.14	266	329	0	20
0087	117090 MODESTO 90,1	679	414	60.97	146	246	0	22

			State Senator, District 5						
			R V	T P	B B				
			E O	U E	C G	I E			
			G T	R R	A A	L R			
			I E	N C	T L	L R			
			S R	O E	H G	Y			
			T S	U N	L I	H	O V		
			E	T T	E A	I	V O		
			R	A	E N	L	E T		
			E	G	N I	L	R E		
			D	E	(NON)	(NON)	S		
169 PRECINCTS									
0088	117091	MODESTO 91,1	506	290	57.31	137	144	0	9
0089	117093	MODESTO 93,9	855	445	52.05	178	249	0	18
0090	117095	MODESTO 95,1	474	279	58.86	136	124	0	19
0091	117098	MODESTO 98,1	444	213	47.97	96	116	0	1
0092	117100	MODESTO 100,	451	263	58.31	123	134	0	6
0093	117101	MODESTO 101,	454	256	56.39	116	136	0	4
0094	117104	MODESTO 104,	570	292	51.23	143	129	0	20
0095	117105	MODESTO 105,	607	265	43.66	147	113	0	5
0096	117106	MODESTO 106,	850	473	55.65	176	278	0	19
0097	117112	MODESTO 112,	888	531	59.80	228	281	0	22
0098	117113	MODESTO 113,	816	503	61.64	218	260	0	25
0099	117119	MODESTO 119,	318	217	68.24	81	126	0	10
0100	117121	MODESTO 121	484	258	53.31	153	86	1	18
0101	117125	MODESTO 125,	473	268	56.66	95	161	0	12
0102	117126	MODESTO 126	254	120	47.24	54	61	0	5
0103	117136	MODESTO 136,	761	420	55.19	203	195	0	22
0104	117156	MODESTO 156,	625	344	55.04	170	149	0	25
0106	117179	MODESTO 179	216	120	55.56	51	63	0	6
0128	126001	RIVERBANK 1,	886	529	59.71	211	293	0	25
0129	126002	RIVERBANK 2	372	185	49.73	95	79	0	11
0130	126003	RIVERBANK 3,	820	402	49.02	229	155	0	18
0131	126004	RIVERBANK 4B	917	573	62.49	233	323	0	17
0132	126006	RIVERBANK 6	427	246	57.61	146	83	0	17
0133	126009	RIVERBANK 9,	715	388	54.27	190	180	0	18
0134	127001	SALIDA 1,10	485	297	61.24	148	136	0	13
0135	127002	SALIDA 2,5	585	366	62.56	167	184	0	15
0136	127003	SALIDA 3	456	262	57.46	121	130	0	11
0137	127004	SALIDA 4	463	233	50.32	124	100	0	9
0138	127006	SALIDA 6,9	628	401	63.85	153	226	0	22
0139	127007	SALIDA 7	392	274	69.90	141	115	0	18
0168	807010	COFFEE10B,MC	200	173	86.50	57	108	0	8
0170	901006	AIRPORT 6	0	0		0	0	0	0
0180	905004	CLAUS 4	148	94	63.51	39	51	0	4
0187	907002	COFFEE 2,6	202	146	72.28	54	85	0	7
0188	907010	COFFEE 10A M	127	100	78.74	25	68	0	7
0196	912003	HART RANSOM	247	167	67.61	71	84	0	12
0198	916002	MCHENRY 2,8	118	99	83.90	24	72	0	3
0200	917079	MODESTO 79,1	142	97	68.31	43	49	0	5
0202	917092	MODESTO 92,1	1	0		0	0	0	0
0203	917122	MODESTO 122,	229	110	48.03	59	46	0	5
0204	917158	MODESTO 158,	244	191	78.28	74	104	0	13
0212	923009	PARADISE9,20	237	116	48.95	79	26	0	11
0216	923022	PARADISE 22,	177	88	49.72	44	36	0	8
0239	AV 105002	CLAUS 2,5	459	403	87.80	107	275	0	21
0245	AV 107005	COFFEE5,M	949	822	86.62	146	657	1	18
0246	AV 107007	COFFEE 7	267	219	82.02	98	113	0	8
0247	AV 107008	COFFEE8,9	305	236	77.38	85	142	0	9
0255	AV 111003	EMPIRE 3,	887	587	66.18	329	233	0	25

			State Senator, District 5						
			R V	T P	B B				
			E O	U E	C G	I E			
			G T	R R	A A	L R			
			I E	B C	N C	T L	L R		
			S R	A A	O E	H G	Y		
			T S	L S	U N	L I	H	O V	U V
			E	L T	T T	E A	I	V O	N O
			R	O	A	E N	L	E T	D T
			E	T	G	N I	L	R E	E E
169 PRECINCTS			D	S	E	(NON)	(NON)	S	R S
0257 AV 112002 HARTRANSO	278	232	83.45	33	193	0	6		
0261 AV 117001 MODESTO 1	747	518	69.34	268	224	0	26		
0262 AV 117002 MODESTO 2	1442	1203	83.43	538	618	1	46		
0266 AV 117006 MODESTO 6	453	269	59.38	195	59	0	15		
0267 AV 117008 MODESTO 8	456	340	74.56	189	137	0	14		
0268 AV 117009 MODESTO 9	966	665	68.84	319	325	0	21		
0269 AV 117012 MODESTO 1	895	635	70.95	330	271	0	34		
0270 AV 117014 MODESTO 1	748	545	72.86	266	252	0	27		
0271 AV 117015 MODESTO 1	825	664	80.48	316	333	0	15		
0272 AV 117017 MODESTO 1	1191	911	76.49	451	432	0	28		
0273 AV 117019 MODESTO 1	1129	905	80.16	394	481	1	29		
0274 AV 117021 MODESTO 2	919	720	78.35	350	348	0	22		
0276 AV 117024 MODESTO 2	899	601	66.85	390	176	1	34		
0277 AV 117025 MODESTO 2	481	317	65.90	170	122	0	25		
0278 AV 117027 MODESTO 2	1073	911	84.90	441	431	0	39		
0279 AV 117028 MODESTO 2	1257	807	64.20	420	355	0	32		
0280 AV 117029 MODESTO 2	1042	846	81.19	396	416	0	34		
0281 AV 117030 MODESTO 3	942	721	76.54	321	375	0	25		
0282 AV 117035 MODESTO 3	963	821	85.25	394	394	0	33		
0283 AV 117036 MODESTO 3	716	602	84.08	265	309	0	28		
0284 AV 117040 MODESTO 4	1122	899	80.12	409	451	0	39		
0285 AV 117043 MODESTO 4	1063	855	80.43	376	441	1	37		
0286 AV 117044 MODESTO 4	1324	1139	86.03	472	628	0	39		
0287 AV 117045 MODESTO 4	1061	795	74.93	399	374	0	22		
0288 AV 117047 MODESTO 4	1311	1140	86.96	412	695	0	33		
0289 AV 117050 MODESTO 5	796	630	79.15	325	294	0	11		
0290 AV 117051 MODESTO 5	783	531	67.82	246	264	0	21		
0291 AV 117052 MODESTO 5	1087	923	84.91	370	516	0	37		
0292 AV 117053 MODESTO 5	453	316	69.76	177	122	0	17		
0293 AV 117058 MODESTO 5	747	509	68.14	292	193	0	24		
0294 AV 117059 MODESTO 5	966	850	87.99	315	520	0	15		
0295 AV 117061 MODESTO 6	760	608	80.00	289	295	0	24		
0297 AV 117064 MODESTO 6	772	495	64.12	285	191	0	19		
0298 AV 117068 MODESTO 6	1033	759	73.48	396	346	0	17		
0299 AV 117069 MODESTO69	746	616	82.57	258	331	0	27		
0300 AV 117070 MODESTO 7	662	562	84.89	243	303	0	16		
0301 AV 117071 MODESTO 7	1239	973	78.53	414	509	0	50		
0303 AV 117074 MODESTO 7	1157	1023	88.42	410	583	0	30		
0304 AV 117076 MODESTO 7	899	642	71.41	330	282	0	30		
0305 AV 117084 MODESTO 8	909	743	81.74	365	337	2	39		
0306 AV 117085 MODESTO 8	1046	837	80.02	389	410	0	38		
0307 AV 117088 MODESTO 8	1529	1311	85.74	604	662	0	45		
0308 AV 117090 MODESTO 9	1226	1037	84.58	400	593	0	44		
0309 AV 117091 MODESTO 9	965	817	84.66	354	436	0	27		
0310 AV 117093 MODESTO 9	1446	1172	81.05	489	639	0	44		
0311 AV 117095 MODESTO 9	584	468	80.14	203	247	0	18		
0312 AV 117098 MODESTO 9	620	480	77.42	245	214	0	21		
0313 AV 117100 MODESTO 1	716	597	83.38	266	311	0	20		

				State Senator, District 5			
				CG	BB		
				AA	IE		
				TL	LR		
				HG	Y		
				LI	H	OV	UV
				EA	I	VO	NO
				EN	L	ET	DT
				NI	L	RES	ERS
				(NON)	(NON)	S	RS
169 PRECINCTS	R	V	TP				
	E	O	UE				
	GT		RR				
	IE	BC	NC				
	SR	AA	OE				
	TS	LS	UN				
	E	LT	TT				
	R	O	A				
	E	T	G				
	D	S	E				
0314 AV 117101 MODESTO 1	581	485	83.48	224	243	0	18
0315 AV 117104 MODESTO 1	701	514	73.32	262	234	0	18
0316 AV 117105 MODESTO 1	754	507	67.24	298	185	0	24
0317 AV 117106 MODESTO 1	997	823	82.55	362	437	1	23
0318 AV 117112 MODESTO 1	1284	1057	82.32	447	566	0	44
0319 AV 117113 MODESTO 1	1221	1028	84.19	415	575	0	38
0320 AV 117119 MODESTO 1	733	641	87.45	266	361	0	14
0321 AV 117121 MODESTO 1	556	435	78.24	259	167	0	9
0322 AV 117125 MODESTO 1	697	571	81.92	235	307	0	29
0323 AV 117126 MODESTO 1	359	287	79.94	149	127	0	11
0324 AV 117136 MODESTO 1	986	788	79.92	377	375	0	36
0325 AV 117156 MODESTO 1	811	646	79.65	284	326	0	36
0327 AV 117179 MODESTO 1	328	275	83.84	124	144	0	7
0349 AV 126001 RIVERBANK	1308	1117	85.40	447	637	0	33
0350 AV 126002 RIVERBANK	328	245	74.70	123	113	0	9
0351 AV 126003 RIVERBANK	824	601	72.94	335	247	0	19
0352 AV 126004 RIVERBANK	1249	1027	82.23	464	523	0	40
0353 AV 126006 RIVERBANK	493	396	80.32	221	156	0	19
0354 AV 126009 RIVERBANK	957	785	82.03	357	394	0	34
0355 AV 127001 SALIDA 1,	611	507	82.98	223	275	0	9
0356 AV 127002 SALIDA 2,	535	422	78.88	183	219	0	20
0357 AV 127003 SALIDA 3	425	348	81.88	161	169	0	18
0358 AV 127004 SALIDA 4	323	246	76.16	144	92	0	10
0359 AV 127006 SALIDA 6,	625	493	78.88	218	261	0	14
0360 AV 127007 SALIDA 7	507	406	80.08	198	194	0	14
GRAND TOTALS	113138	78162	69.09	35585	39435	12	3130

220 PRECINCTS				Member of the State Assembly, District 12			
	RV E O GT IE SR TS E R E D	BC AA LS LT O T S	TP UE RR NC OE UN TT A G E	CM HA RT IE SO T O P H E R (NON)	KO RL IS SE TN I N (NON)	OV VO ET RE S	UV NO DT EE RS
COUNTY TOTAL	148644	105287	70.83	39007	60126	11	6143
VOTING PRECINCTS	148644	105287	70.83	39007	60126	11	6143
BD OF EQUALIZATION 1	148644	105287	70.83	39007	60126	11	6143
BOARD TOTAL	148644	105287	70.83	39007	60126	11	6143
CONGRESSIONAL 10	148644	105287	70.83	39007	60126	11	6143
CONGRESSIONAL TOTAL	148644	105287	70.83	39007	60126	11	6143
SENATORIAL DISTRICT 5	84353	59240	70.23	23660	32304	6	3270
SENATORIAL DISTRICT 8	64291	46047	71.62	15347	27822	5	2873
SENATORIAL TOTAL	148644	105287	70.83	39007	60126	11	6143
ASSEMBLY DISTRICT 12	148644	105287	70.83	39007	60126	11	6143
ASSEMBLY TOTAL	148644	105287	70.83	39007	60126	11	6143
1ST SUPERVISORIAL	49337	35690	72.34	12526	21208	4	1952
2ND SUPERVISORIAL	42904	30199	70.39	11020	17198	4	1977
3RD SUPERVISORIAL	23759	16263	68.45	6800	8503	1	959
4TH SUPERVISORIAL	32301	22907	70.92	8590	13089	2	1226
5TH SUPERVISORIAL	343	228	66.47	71	128	0	29
SUPERVISORIAL TOTAL	148644	105287	70.83	39007	60126	11	6143
HUGHSON	3271	2361	72.18	717	1486	1	157
MODESTO	63665	44682	70.18	17717	24488	5	2472
OAKDALE	9837	7254	73.74	2175	4608	0	471
RIVERBANK	9296	6494	69.86	2890	3246	0	358
TURLOCK	30488	21353	70.04	8372	11490	3	1488
WATERFORD	3477	2272	65.34	774	1367	1	130
CITY TOTAL	120034	84416	70.33	32645	46685	10	5076
UNINCORPORATED AREA	28610	20871	72.95	6362	13441	1	1067

			Member of the State Assembly, District 12				
	R V	T P	€ M				
	E O	U E	H A	R T			
	G T	R R	I E	S O	K O		
	I E	N C	T	R L			
	S R	O E	O	I S			
	T S	U N	P	S E	O V	U V	
	E	T T	H	T N	V O	N O	
	R	A	E	I	E T	D T	
	E	G	R	N	R E	E E	
220 PRECINCTS	D	S	(NON)	(NON)	S	R S	
0018 105002 CLAUS 2.5 LA	272	154	56.62	44	99	0	11
0019 105003 CLAUS 3. LAN	226	120	53.10	22	94	0	4
0020 106001 CLUB 1.5	183	81	44.26	22	58	0	1
0023 106013 CLUB 13	96	51	53.13	22	24	0	5
0024 107005 COFFEE 5. MC	449	290	64.59	47	228	0	15
0025 107007 COFFEE 7	200	110	55.00	45	57	0	8
0026 107008 COFFEE 8,9,1	100	52	52.00	16	33	0	3
0031 110001 DENAIR 1,7,2	602	354	58.80	94	242	0	18
0032 110002 DENAIR 2,12.	664	401	60.39	108	265	0	28
0033 111002 EMPIRE 2.5,9	286	160	55.94	31	117	0	12
0034 111003 EMPIRE 3,4,8	674	324	48.07	193	111	0	20
0037 114001 HUGHSON 1,2,	828	479	57.85	150	307	0	22
0038 114003 HUGHSON 3,5.	652	375	57.52	116	226	0	33
0039 115001 LANGWORTH 1.	685	461	67.30	97	348	0	16
0041 117002 MODESTO 2,48	856	544	63.55	187	331	0	26
0049 117014 MODESTO 14,1	564	282	50.00	137	129	0	16
0050 117015 MODESTO 15,1	484	241	49.79	108	119	0	14
0051 117017 MODESTO 17,6	815	381	46.75	181	182	0	18
0063 117040 MODESTO 40-4	672	420	62.50	146	257	0	17
0064 117043 MODESTO 43,4	690	351	50.87	136	195	0	20
0065 117044 MODESTO 44,5	679	445	65.54	162	261	0	22
0066 117045 MODESTO 45,6	679	341	50.22	134	183	0	24
0067 117047 MODESTO 47,5	724	452	62.43	124	303	0	25
0071 117053 MODESTO 53	405	200	49.38	123	61	0	16
0072 117058 MODESTO 58,7	541	241	44.55	120	104	0	17
0073 117059 MODESTO 59,1	671	460	68.55	140	297	0	23
0076 117064 MODESTO 64,6	637	230	36.11	129	88	0	13
0077 117068 MODESTO 68,9	708	370	52.26	158	187	0	25
0078 117069 MODESTO 69,8	613	319	52.04	131	170	0	18
0079 117070 MODESTO 70,1	399	228	57.14	81	138	0	9
0080 117071 MODESTO 71,7	979	510	52.09	239	241	0	30
0082 117074 MODESTO 74,7	585	370	63.25	122	223	0	25
0083 117076 MODESTO 76,7	569	302	53.08	118	168	0	16
0084 117084 MODESTO 84,1	785	409	52.10	190	180	0	39
0085 117085 MODESTO 85,9	730	378	51.78	175	183	0	20
0086 117088 MODESTO 88,1	974	615	63.14	238	355	0	22
0087 117090 MODESTO 90,1	679	414	60.97	141	235	0	38
0088 117091 MODESTO 91,1	506	290	57.31	112	165	0	13
0089 117093 MODESTO 93,9	855	445	52.05	163	259	0	23
0090 117095 MODESTO 95,1	474	279	58.86	124	134	0	21
0091 117098 MODESTO 98,1	444	213	47.97	101	108	0	4
0092 117100 MODESTO 100,	451	263	58.31	108	137	0	18
0093 117101 MODESTO 101,	454	256	56.39	107	139	0	10
0094 117104 MODESTO 104,	570	292	51.23	135	135	0	22
0095 117105 MODESTO 105,	607	265	43.66	139	115	0	11
0096 117106 MODESTO 106,	850	473	55.65	175	268	0	30

			Member of the State Assembly, District 12						
			R V		T P	C M			
			E O		U E	H A			
			G T		R R	R T			
			I E	B C	N C	S O	K O		
			S R	A A	O E	T	R L		
			T S	L S	U N	O	I S	O V	U V
			E	L T	T T	P	S E	V O	N O
			R	O	A	H	T N	V O	N O
			E	T	G	E	I	E T	D T
			D	S	E	R	N	R E	E E
220 PRECINCTS						(NON)	(NON)	S	R S
0097	117112	MODESTO 112.	888	531	59.80	212	291	0	28
0098	117113	MODESTO 113.	816	503	61.64	209	263	1	30
0099	117119	MODESTO 119.	318	217	68.24	69	128	0	20
0100	117121	MODESTO 121.	484	258	53.31	145	92	0	21
0101	117125	MODESTO 125.	473	268	56.66	91	157	0	20
0102	117126	MODESTO 126.	254	120	47.24	52	61	0	7
0103	117136	MODESTO 136.	761	420	55.19	192	203	0	25
0104	117156	MODESTO 156.	625	344	55.04	156	155	0	33
0106	117179	MODESTO 179.	216	120	55.56	40	73	0	7
0111	120001	NORTH 1, 4CD	352	183	51.99	29	146	0	8
0112	120002	NORTH 2, 4A-B	277	177	63.90	49	119	0	9
0113	120003	NORTH 3	218	157	72.02	37	113	0	7
0114	121001	OAKDALE 1, 2	726	407	56.06	144	232	0	31
0115	121002	OAKDALE 2B,1	908	650	71.59	159	445	0	46
0116	121003	OAKDALE 3,13	601	336	55.91	100	201	0	35
0117	121004	OAKDALE 4,5.	818	485	59.29	106	351	0	28
0118	121006	OAKDALE 6,7.	782	506	64.71	147	318	0	41
0128	126001	RIVERBANK 1.	886	529	59.71	213	279	0	37
0129	126002	RIVERBANK 2	372	185	49.73	94	76	0	15
0130	126003	RIVERBANK 3.	820	402	49.02	236	141	0	25
0131	126004	RIVERBANK 4B	917	573	62.49	220	322	0	31
0132	126006	RIVERBANK 6.	427	246	57.61	146	77	0	23
0133	126009	RIVERBANK 9.	715	388	54.27	172	186	0	30
0134	127001	SALIDA 1,10	485	297	61.24	136	141	0	20
0135	127002	SALIDA 2,5	585	366	62.56	153	193	0	20
0136	127003	SALIDA 3	456	262	57.46	122	122	0	18
0137	127004	SALIDA 4	463	233	50.32	119	98	0	16
0138	127006	SALIDA 6,9	628	401	63.85	149	225	0	27
0139	127007	SALIDA 7	392	274	69.90	123	131	0	20
0140	128001	TURLOCK 1,19	802	399	49.75	200	181	0	18
0141	128002	TURLOCK 2,30	714	275	38.52	153	101	0	21
0142	128003	TURLOCK 3,41	620	249	40.16	175	56	0	18
0143	128004	TURLOCK 4,6B	766	296	38.64	147	134	0	15
0144	128005	TURLOCK 5,7A	292	174	59.59	69	97	0	8
0145	128006	TURLOCK 6A,8	600	383	63.83	103	254	0	26
0146	128009	TURLOCK 9,18	821	584	71.13	147	402	0	35
0147	128010	TURLOCK 10A.	762	470	61.68	136	302	0	32
0148	128011	TURLOCK 10B.	283	109	38.52	47	52	0	10
0149	128013	TURLOCK 13,4	912	577	63.27	256	280	0	41
0150	128014	TURLOCK 14,1	704	351	49.86	159	169	0	23
0151	128016	TURLOCK 16,3	668	382	57.19	150	201	0	31
0152	128017	TURLOCK 17,2	816	471	57.72	166	275	0	30
0153	128022	TURLOCK 22,4	558	304	54.48	118	170	0	16
0154	128024	TURLOCK 24	447	235	52.57	85	133	0	17
0155	128025	TURLOCK 25	355	219	61.69	106	89	2	22
0156	128028	TURLOCK 28,5	796	445	55.90	170	242	0	33

				Member of the State Assembly, District 12			
	R V		T P	C M			
	E O		U E	H A			
	G T		R R	R T			
	I E	B C	N C	I E	K O		
	S R	A A	O E	S O	R L		
	T S	L S	U N	T	I S	O V	U V
	E	L T	T T	P	S E	V O	N O
	R	O	A	H	T N	E T	D T
	E	T	G	E	I	R E	E E
220 PRECINCTS	D	S	E	R	N	S	R S
				(NON)	(NON)		
0157 128029 TURLOCK 29,3	524	335	63.93	108	204	0	23
0158 128038 TURLOCK 38,4	791	454	57.40	217	193	0	44
0159 128040 TURLOCK 40,5	494	324	65.59	131	163	0	30
0160 129001 WATERFORD 1,	942	478	50.74	158	292	0	28
0161 129002 WATERFORD 2,	726	406	55.92	144	233	1	28
0164 131002 STAR 2,3	226	124	54.87	27	92	0	5
0165 131005 STAR 5	252	136	53.97	30	98	0	8
0166 132001 WHITMORE 1,2	847	441	52.07	237	152	0	52
0167 132003 WHITMORE 3-5	738	419	56.78	89	311	0	19
0168 807010 COFFEE10B,MC	200	173	86.50	55	111	0	7
0179 904002 CHATOM 2,3,5	120	73	60.83	30	35	0	8
0180 905004 CLAUS 4	148	94	63.51	41	49	0	4
0184 906014 CLUB 14	88	57	64.77	18	27	0	12
0185 906016 CLUB 16 EMPI	28	24	85.71	4	20	0	0
0186 907001 COFFEE1 HICK	96	80	83.33	12	63	0	5
0187 907002 COFFEE 2,6	202	146	72.28	54	86	0	6
0188 907010 COFFEE 10A M	127	100	78.74	21	73	0	6
0191 910003 DENAIR 3-5,8	182	100	54.95	58	35	0	7
0192 910009 DENAIR 9 11	236	181	76.69	45	132	0	4
0193 910010 DENAIR 10,17	183	136	74.32	35	94	0	7
0194 910019 DENAIR 19,20	260	163	62.69	64	94	0	5
0197 913002 HICKMAN 2 ST	198	153	77.27	36	113	0	4
0198 916002 MCHENRY 2,8	118	99	83.90	19	77	0	3
0200 917079 MODESTO 79,1	142	97	68.31	44	43	0	10
0203 917122 MODESTO 122,	229	110	48.03	59	39	0	12
0218 928021 TURLOCK 21,3	273	186	68.13	69	104	0	13
0219 928023 TURLOCK 23,5	141	124	87.94	23	91	0	10
0239 AV 105002 CLAUS 2,5	459	403	87.80	98	279	0	26
0240 AV 105003 CLAUS3,LA	623	530	85.07	111	398	0	21
0241 AV 106001 CLUB 1,5	287	228	79.44	72	140	0	16
0244 AV 106013 CLUB 13	159	120	75.47	31	77	0	12
0245 AV 107005 COFFEE5,M	949	822	86.62	120	672	0	30
0246 AV 107007 COFFEE 7	267	219	82.02	86	125	0	8
0247 AV 107008 COFFEE8,9	305	236	77.38	82	142	0	12
0252 AV 110001 DENAIR 1,	814	711	87.35	192	492	0	27
0253 AV 110002 DENAIR 2,	994	812	81.69	194	586	0	32
0254 AV 111002 EMPIRE 2,	550	455	82.73	110	318	0	27
0255 AV 111003 EMPIRE 3,	887	587	66.18	312	240	1	34
0258 AV 114001 HUGHSON 1	918	765	83.33	218	491	0	56
0259 AV 114003 HUGHSON 3	873	742	84.99	233	462	1	46
0260 AV 115001 LANGWORTH	1711	1499	87.61	309	1134	0	56
0262 AV 117002 MODESTO 2	1442	1203	83.43	431	695	0	77
0270 AV 117014 MODESTO 1	748	545	72.86	250	262	0	33
0271 AV 117015 MODESTO 1	825	664	80.48	263	369	0	32
0272 AV 117017 MODESTO 1	1191	911	76.49	406	465	0	40
0284 AV 117040 MODESTO 4	1122	899	80.12	358	496	0	45

				Member of the State Assembly, District 12			
				C	M		
				H	A		
				R	T		
				I	E		
				S	O	K	O
				T	R	L	
				O	I	S	
				P	S	E	O
				H	T	N	O
				E	I	V	U
				R	N	E	N
				(NON)	(NON)	S	R
220 PRECINCTS	R	V	T	P			
	E	O	U	E			
	G	T	R	R			
	I	E	N	C			
	S	R	O	E			
	T	S	U	N			
	E	L	T	T			
	R	O	A				
	E	T	G				
	D	S	E				
0285 AV 117043 MODESTO 4	1063	855	80.43	325	484	0	46
0286 AV 117044 MODESTO 4	1324	1139	86.03	383	695	0	61
0287 AV 117045 MODESTO 4	1061	795	74.93	337	423	0	35
0288 AV 117047 MODESTO 4	1311	1140	86.96	321	778	0	41
0292 AV 117053 MODESTO 5	453	316	69.76	165	131	0	20
0293 AV 117058 MODESTO 5	747	509	68.14	266	214	0	29
0294 AV 117059 MODESTO 5	966	850	87.99	283	538	1	28
0297 AV 117064 MODESTO 6	772	495	64.12	282	184	0	29
0298 AV 117068 MODESTO 6	1033	759	73.48	336	387	0	36
0299 AV 117069 MODESTO69	746	616	82.57	230	341	0	45
0300 AV 117070 MODESTO 7	662	562	84.89	202	336	0	24
0301 AV 117071 MODESTO 7	1239	973	78.53	371	538	1	63
0303 AV 117074 MODESTO 7	1157	1023	88.42	354	634	0	35
0304 AV 117076 MODESTO 7	899	642	71.41	284	317	0	41
0305 AV 117084 MODESTO 8	909	743	81.74	332	350	0	61
0306 AV 117085 MODESTO 8	1046	837	80.02	343	438	0	56
0307 AV 117088 MODESTO 8	1529	1311	85.74	495	747	0	69
0308 AV 117090 MODESTO 9	1226	1037	84.58	313	664	0	60
0309 AV 117091 MODESTO 9	965	817	84.66	299	479	0	39
0310 AV 117093 MODESTO 9	1446	1172	81.05	429	697	0	46
0311 AV 117095 MODESTO 9	584	468	80.14	174	265	0	29
0312 AV 117098 MODESTO 9	620	480	77.42	220	224	0	36
0313 AV 117100 MODESTO 1	716	597	83.38	220	355	0	22
0314 AV 117101 MODESTO 1	581	485	83.48	183	278	0	24
0315 AV 117104 MODESTO 1	701	514	73.32	239	241	0	34
0316 AV 117105 MODESTO 1	754	507	67.24	294	178	0	35
0317 AV 117106 MODESTO 1	997	823	82.55	300	483	2	38
0318 AV 117112 MODESTO 1	1284	1057	82.32	374	617	0	66
0319 AV 117113 MODESTO 1	1221	1028	84.19	349	643	0	36
0320 AV 117119 MODESTO 1	733	641	87.45	191	421	0	29
0321 AV 117121 MODESTO 1	556	435	78.24	243	173	0	19
0322 AV 117125 MODESTO 1	697	571	81.92	221	313	0	37
0323 AV 117126 MODESTO 1	359	287	79.94	139	135	0	13
0324 AV 117136 MODESTO 1	986	788	79.92	317	426	0	45
0325 AV 117156 MODESTO 1	811	646	79.65	241	354	0	51
0327 AV 117179 MODESTO 1	328	275	83.84	101	165	0	9
0332 AV 120001 NORTH 1	667	591	88.61	135	418	0	38
0333 AV 120002 NORTH 2,4	873	756	86.60	170	554	0	32
0334 AV 120003 NORTH 3	469	398	84.86	84	304	0	10
0335 AV 121001 OAKDALE 1	1092	871	79.76	307	509	0	55
0336 AV 121002 OAKDALE 2	1384	1097	79.26	336	698	0	63
0337 AV 121003 OAKDALE 3	910	726	79.78	268	413	0	45
0338 AV 121004 OAKDALE 4	1380	1161	84.13	345	749	0	67
0339 AV 121006 OAKDALE 6	1236	1015	82.12	263	692	0	60
0349 AV 126001 RIVERBANK	1308	1117	85.40	409	659	0	49
0350 AV 126002 RIVERBANK	328	245	74.70	115	118	0	12

220 PRECINCTS	R E G I S T E R E D	V O T E S	B A L L O T S	T P U E R R N C O E U N T T A G E	Member of the State Assembly, District 12			
					C H A R T I E S O T O P H E R (NON)	K O R L I S S E T N I N (NON)	O V V O L U N T E E R S	U V N O D T E E R S
0351 AV 126003 RIVERBANK	824	601	72.94	330	247	0	24	
0352 AV 126004 RIVERBANK	1249	1027	82.23	403	567	0	57	
0353 AV 126006 RIVERBANK	493	396	80.32	226	150	0	20	
0354 AV 126009 RIVERBANK	957	785	82.03	326	424	0	35	
0355 AV 127001 SALIDA 1.	611	507	82.98	188	302	0	17	
0356 AV 127002 SALIDA 2.	535	422	78.88	175	218	0	29	
0357 AV 127003 SALIDA 3	425	348	81.88	146	175	0	27	
0358 AV 127004 SALIDA 4	323	246	76.16	133	98	0	15	
0359 AV 127006 SALIDA 6.	625	493	78.88	202	273	0	18	
0360 AV 127007 SALIDA 7	507	406	80.08	174	212	0	20	
0361 AV 128001 TURLOCK 1	1024	788	76.95	393	351	0	44	
0362 AV 128002 TURLOCK 2	684	484	70.76	285	161	0	38	
0363 AV 128003 TURLOCK 3	735	514	69.93	308	169	0	37	
0364 AV 128004 TURLOCK 4	876	641	73.17	335	249	0	57	
0365 AV 128005 TURLOCK 5	300	254	84.67	98	137	0	19	
0366 AV 128006 TURLOCK 6	1011	874	86.45	244	580	0	50	
0367 AV 128009 TURLOCK 9	1487	1301	87.49	341	879	0	81	
0368 AV 128010 TURLOCK 1	1558	1314	84.34	368	857	0	89	
0369 AV 128011 TURLOCK 1	324	238	73.46	129	98	0	11	
0370 AV 128013 TURLOCK 1	1076	892	82.90	390	424	0	78	
0371 AV 128014 TURLOCK 1	837	654	78.14	277	332	0	45	
0372 AV 128016 TURLOCK 1	927	731	78.86	274	397	0	60	
0373 AV 128017 TURLOCK 1	1068	876	82.02	354	476	0	46	
0374 AV 128022 TURLOCK 2	779	625	80.23	218	367	0	40	
0375 AV 128024 TURLOCK 2	576	448	77.78	179	231	0	38	
0376 AV 128025 TURLOCK 2	482	400	82.99	208	168	0	24	
0377 AV 128028 TURLOCK 2	959	800	83.42	307	425	0	68	
0378 AV 128029 TURLOCK 2	1127	980	86.96	246	673	1	60	
0379 AV 128038 TURLOCK 3	921	701	76.11	268	379	0	54	
0380 AV 128040 TURLOCK 4	598	492	82.27	215	244	0	33	
0381 AV 129001 WATERFORD	1038	781	75.24	271	470	0	40	
0382 AV 129002 WATERFORD	771	607	78.73	201	372	0	34	
0385 AV 131002 STAR 2,3	443	379	85.55	80	283	0	16	
0386 AV 131005 STAR 5	357	278	77.87	70	197	0	11	
0387 AV 132001 WHITMORE	869	634	72.96	291	306	0	37	
0388 AV 132003 WHITMORE	1359	1184	87.12	264	872	0	48	
GRAND TOTALS	148644	105287	70.83	39007	60126	11	6143	

168 PRECINCTS	R V	T P	Member of the State Assembly, District 21				
	E O	U E	J M	A G	O V	U V	
	G T	R R	A O	C B	D R	V O	N O
	I E	N C	E	A A	E T	E E	D T
	S R	O E	Y	M Y	R E	R S	E E
	T S	U N	(NON)	(NON)	S		
	E	T T					
	R	A					
	E	G					
	D	S					
COUNTY TOTAL	84243	51648	61.31	18707	30089	4	2848
VOTING PRECINCTS	84243	51648	61.31	18707	30089	4	2848
BD OF EQUALIZATION 1	84243	51648	61.31	18707	30089	4	2848
BOARD TOTAL	84243	51648	61.31	18707	30089	4	2848
CONGRESSIONAL 10	84243	51648	61.31	18707	30089	4	2848
CONGRESSIONAL TOTAL	84243	51648	61.31	18707	30089	4	2848
SENATORIAL DISTRICT 5	28785	18922	65.74	7466	10257	1	1198
SENATORIAL DISTRICT 8	2970	1956	65.86	1109	731	0	116
SENATORIAL DISTRICT 12	52488	30770	58.62	10132	19101	3	1534
SENATORIAL TOTAL	84243	51648	61.31	18707	30089	4	2848
ASSEMBLY DISTRICT 21	84243	51648	61.31	18707	30089	4	2848
ASSEMBLY TOTAL	84243	51648	61.31	18707	30089	4	2848
2ND SUPERVISORIAL	2998	1990	66.38	1118	754	0	118
3RD SUPERVISORIAL	20929	11930	57.00	4210	7041	2	677
4TH SUPERVISORIAL	21564	14408	66.82	5817	7673	1	917
5TH SUPERVISORIAL	38752	23320	60.18	7562	14621	1	1136
SUPERVISORIAL TOTAL	84243	51648	61.31	18707	30089	4	2848
CERES	19100	11502	60.22	3642	7297	2	561
MODESTO	35207	21818	61.97	7693	12775	2	1348
NEWMAN	3719	2504	67.33	938	1464	0	102
PATTERSON	7726	5149	66.65	1540	3338	0	271
CITY TOTAL	65752	40973	62.31	13813	24874	4	2282
UNINCORPORATED AREA	18491	10675	57.73	4894	5215	0	566

168 PRECINCTS		R E G I S T E R E D	B C A A L S L T O T S	T P U E R R N C O E U N T T A G E	Member of the State Assembly, District 21			
					J M A O C B K L E Y (NON)	A G A A M Y (NON)	O V V O E T R E S	U V N O D T E E R S
0001	101002 AIRPORT 2-5	356	79	22.19	21	52	0	6
0002	102001 CASWELL 1,3	347	64	18.44	9	49	0	6
0003	102005 CASWELL 5,6	779	233	29.91	29	185	0	19
0004	102007 CASWELL 7	182	80	43.96	27	51	0	2
0005	103001 CERES 1,21,2	710	348	49.01	101	230	0	17
0006	103002 CERES 2,6	905	364	40.22	121	223	0	20
0007	103003 CERES 3,13	685	296	43.21	110	175	0	11
0008	103004 CERES 4,7,12	843	307	36.42	109	185	0	13
0009	103005 CERES 5,19,3	808	380	47.03	90	270	0	20
0010	103008 CERES 8,20,2	560	254	45.36	101	136	0	17
0011	103009 CERES 9,22	783	459	58.62	171	258	1	29
0012	103010 CERES 10,12A	795	399	50.19	166	217	1	15
0013	103014 CERES 14,17	627	242	38.60	90	135	0	17
0014	103016 CERES 16,18,	778	391	50.26	110	259	0	22
0015	103026 CERES 26	396	195	49.24	41	149	0	5
0016	103028 CERES 28,34,	543	300	55.25	64	226	0	10
0017	104001 CHATOM 1,4	378	182	48.15	100	71	0	11
0021	106003 CLUB 3	403	117	29.03	15	96	0	6
0022	106004 CLUB 4,6,7	535	165	30.84	28	130	0	7
0027	108002 CROWS LANDIN	213	123	57.75	73	43	0	7
0028	108005 CROWS LANDIN	124	41	33.06	28	12	0	1
0029	109001 DEL PUERTO 1	400	214	53.50	121	87	0	6
0030	109003 DEL PUERTO 3	346	157	45.38	55	94	0	8
0035	112001 HART RANSOM	246	150	60.98	103	41	0	6
0036	112002 HART RANSOM	127	62	48.82	44	16	0	2
0040	117001 MODESTO 1,7	510	239	46.86	90	138	0	11
0042	117003 MODESTO 3,12	667	248	37.18	63	176	0	9
0043	117004 MODESTO 4,20	530	126	23.77	10	105	0	11
0044	117005 MODESTO 5,11	705	197	27.94	32	161	0	4
0045	117006 MODESTO 6,20	395	80	20.25	10	64	0	6
0046	117008 MODESTO 8	295	126	42.71	33	86	0	7
0047	117009 MODESTO 9-11	657	346	52.66	128	190	0	28
0048	117012 MODESTO12-3,	591	246	41.62	108	122	0	16
0052	117019 MODESTO 19,2	655	338	51.60	117	196	0	25
0053	117021 MODESTO 21,2	542	313	57.75	124	172	0	17
0054	117023 MODESTO 23	270	77	28.52	11	61	0	5
0055	117024 MODESTO 24,1	744	280	37.63	63	197	0	20
0056	117025 MODESTO 25,2	376	121	32.18	43	74	0	4
0057	117027 MODESTO 27,3	770	507	65.84	202	271	0	34
0058	117028 MODESTO 28,3	813	440	54.12	161	252	0	27
0059	117029 MODESTO 29,6	797	417	52.32	171	216	0	30
0060	117030 MODESTO 30,6	660	356	53.94	152	180	0	24
0061	117035 MODESTO 35,3	618	377	61.00	170	170	0	37
0062	117036 MODESTO 36,3	490	286	58.37	126	135	0	25
0068	117050 MODESTO 50,5	523	316	60.42	126	170	0	20
0069	117051 MODESTO 51,8	434	190	43.78	77	106	0	7
0070	117052 MODESTO 52,8	590	353	59.83	174	156	0	23
0074	117061 MODESTO 61,1	650	365	56.15	161	183	0	21
0075	117063 MODESTO 63,1	473	135	28.54	14	114	0	7
0081	117073 MODESTO 73,1	444	185	41.67	40	141	0	4

168 PRECINCTS		R V	T P	Member of the State Assembly, District 21				
		E O	U E					
		G T	R R					
		I E	N C	J M				
		S R	O E	A O				
		T S	U N	C B	A G	O V	U V	
		E	T T	K L	D R	V O	N O	
		R	A	E	A A	E T	D T	
		E	G	Y	M Y	R E	E E	
		D	E	(NON)	(NON)	S	R S	
0105	117169	314	100	31.85	14	77	0	9
0107	118001	474	243	51.27	157	75	0	11
0108	119001	740	324	43.78	116	199	0	9
0109	119002	811	506	62.39	194	291	0	21
0110	119004	335	198	59.10	67	123	0	8
0119	123004	466	149	31.97	50	89	0	10
0120	123005	337	77	22.85	24	49	0	4
0121	123007	508	200	39.37	70	122	0	8
0122	124001	484	290	59.92	59	213	0	18
0123	124002	360	213	59.17	63	141	0	9
0124	124003	554	291	52.53	102	172	0	17
0125	124004	573	256	44.68	71	167	0	18
0126	124005	614	327	53.26	125	187	0	15
0127	124008	978	566	57.87	160	368	0	38
0162	130001	335	166	49.55	93	63	0	10
0163	130002	238	92	38.66	40	48	0	4
0169	901001	59	34	57.63	18	16	0	0
0170	901006	0	0		0	0	0	0
0171	902002	247	115	46.56	32	76	0	7
0172	902009	186	99	53.23	52	44	0	3
0173	902013	201	139	69.15	68	66	0	5
0174	903011	245	141	57.55	21	114	0	6
0175	903015	35	29	82.86	20	9	0	0
0176	903025	112	71	63.39	21	43	0	7
0177	903035	0	0		0	0	0	0
0178	903036	0	0		0	0	0	0
0181	906002	135	98	72.59	47	45	0	6
0182	906008	221	120	54.30	47	69	0	4
0183	906009	159	116	72.96	60	51	0	5
0189	908003	127	100	78.74	39	45	0	16
0190	909004	115	88	76.52	51	35	0	2
0195	911010	0	0		0	0	0	0
0196	912003	247	167	67.61	77	80	0	10
0199	917049	71	42	59.15	4	37	0	1
0201	917087	69	35	50.72	16	16	0	3
0202	917092	1	0		0	0	0	0
0204	917158	244	191	78.28	92	86	0	13
0205	917167	1	0		0	0	0	0
0206	917195	0	0		0	0	0	0
0207	917196	0	0		0	0	0	0
0208	917205	0	0		0	0	0	0
0209	923001	230	180	78.26	105	60	0	15
0210	923002	194	130	67.01	84	40	0	6
0211	923003	165	130	78.79	85	40	0	5
0212	923009	237	116	48.95	23	86	0	7
0213	923010	130	93	71.54	35	52	0	6
0214	923015	195	136	69.74	75	48	0	13
0215	923016	141	101	71.63	44	53	0	4
0216	923022	177	88	49.72	18	67	0	3
0217	924006	203	138	67.98	43	89	0	6

168 PRECINCTS	Member of the State Assembly, District 21						
	R E G I S T E R E D	B C A A L S L T O T S	T P U E R R N C O E U N T T A G E	J M A O C B K L E Y (NON)	A G D R A A M Y (NON)	O V V O E T R E S	U V N O D T E E R S
0220 928056 TURLOCK 56	0	0		0	0	0	0
0221 930003 WESTPORT 3	114	71	62.28	41	27	0	3
0222 AV 101002 AIRPORT 2	330	179	54.24	48	121	0	10
0223 AV 102001 CASWELL 1	349	184	52.72	24	149	0	11
0224 AV 102005 CASWELL 5	655	363	55.42	54	284	0	25
0225 AV 102007 CASWELL 7	210	139	66.19	47	86	0	6
0226 AV 103001 CERES 1,2	824	571	69.30	176	374	0	21
0227 AV 103002 CERES 2,6	1116	754	67.56	243	479	0	32
0228 AV 103003 CERES 3,1	765	525	68.63	195	296	0	34
0229 AV 103004 CERES 4,7	962	595	61.85	196	370	0	29
0230 AV 103005 CERES 5,1	1031	771	74.78	212	521	0	38
0231 AV 103008 CERES 8,2	733	512	69.85	178	310	0	24
0232 AV 103009 CERES 9,2	974	745	76.49	283	424	0	38
0233 AV 103010 CERES 10,	1053	805	76.45	290	475	0	40
0234 AV 103014 CERES 14,	772	511	66.19	176	305	0	30
0235 AV 103016 CERES 16,	904	634	70.13	144	467	0	23
0236 AV 103026 CERES 26	492	393	79.88	95	282	0	16
0237 AV 103028 CERES 28,	649	510	78.58	118	365	0	27
0238 AV 104001 CHATOM 1,	586	481	82.08	270	172	0	39
0242 AV 106003 CLUB 3	391	216	55.24	48	154	0	14
0243 AV 106004 CLUB 4,6,	514	314	61.09	92	205	0	17
0248 AV 108002 CROWS LAN	516	423	81.98	221	188	0	14
0249 AV 108005 CROWS LAN	233	196	84.12	96	89	0	11
0250 AV 109001 DEL PUERT	604	491	81.29	286	176	0	29
0251 AV 109003 DEL PUERT	303	236	77.89	102	124	0	10
0256 AV 112001 HART RANS	742	651	87.74	482	141	0	28
0257 AV 112002 HARTRANSO	278	232	83.45	178	44	0	10
0261 AV 117001 MODESTO 1	747	518	69.34	176	305	0	37
0263 AV 117003 MODESTO 3	811	541	66.71	103	410	0	28
0264 AV 117004 MODESTO 4	640	374	58.44	63	286	1	24
0265 AV 117005 MODESTO 5	797	469	58.85	78	363	0	28
0266 AV 117006 MODESTO 6	453	269	59.38	34	223	0	12
0267 AV 117008 MODESTO 8	456	340	74.56	106	220	0	14
0268 AV 117009 MODESTO 9	966	665	68.84	267	362	0	36
0269 AV 117012 MODESTO 1	895	635	70.95	226	350	0	59
0273 AV 117019 MODESTO 1	1129	905	80.16	379	481	0	45
0274 AV 117021 MODESTO 2	919	720	78.35	284	389	0	47
0275 AV 117023 MODESTO 2	276	124	44.93	19	92	0	13
0276 AV 117024 MODESTO 2	899	601	66.85	128	430	1	42
0277 AV 117025 MODESTO 2	481	317	65.90	101	186	0	30
0278 AV 117027 MODESTO 2	1073	911	84.90	350	496	0	65
0279 AV 117028 MODESTO 2	1257	807	64.20	295	469	0	43
0280 AV 117029 MODESTO 2	1042	846	81.19	338	460	0	48
0281 AV 117030 MODESTO 3	942	721	76.54	314	358	0	49
0282 AV 117035 MODESTO 3	963	821	85.25	344	418	0	59
0283 AV 117036 MODESTO 3	716	602	84.08	273	282	0	47
0289 AV 117050 MODESTO 5	796	630	79.15	257	347	0	26
0290 AV 117051 MODESTO 5	783	531	67.82	218	280	0	33
0291 AV 117052 MODESTO 5	1087	923	84.91	458	411	0	54
0295 AV 117061 MODESTO 6	760	608	80.00	250	333	0	25

				Member of the State Assembly, District 21			
				J M	A G	O V	U V
				A O			
				C B	D R	V O	N O
				K L	A A	E T	D T
				E	Y	M Y	R E
				(NON)	(NON)	S	R S
168 PRECINCTS	R V	B C	T P				
	E O	A A	U E				
	G T	L S	R R				
	I E	L T	N C				
	S R	O	O E				
	T S	T	U N				
	E	G	T T				
	R	A	A				
	E	G	E				
	D	S	E				
0296 AV 117063 MODESTO 6	597	373	62.48	44	309	0	20
0302 AV 117073 MODESTO 7	597	410	68.68	48	353	0	9
0326 AV 117169 MODESTO 1	226	125	55.31	8	110	0	7
0328 AV 118001 MTVIEW 1	636	488	76.73	302	162	0	24
0329 AV 119001 NEWMAN 1B	645	533	82.64	180	329	0	24
0330 AV 119002 NEWMAN 1A	855	690	80.70	277	381	0	32
0331 AV 119004 NEWMAN 4	333	253	75.98	104	141	0	8
0340 AV 123004 PARADISE	442	277	62.67	82	181	0	14
0341 AV 123005 PARADISE	309	142	45.95	28	109	0	5
0342 AV 123007 PARADISE	544	343	63.05	99	226	0	18
0343 AV 124001 PATTERSON	532	401	75.38	104	277	0	20
0344 AV 124002 PATTERSON	404	300	74.26	105	183	0	12
0345 AV 124003 PATTERSON	659	517	78.45	175	320	0	22
0346 AV 124004 PATTERSON	623	444	71.27	95	320	0	29
0347 AV 124005 PATTERSON	789	656	83.14	229	388	0	39
0348 AV 124008 PATTERSON	953	750	78.70	209	513	0	28
0383 AV 130001 WESTPORT	417	340	81.53	205	116	0	19
0384 AV 130002 WESTPORT	358	265	74.02	142	115	0	8
GRAND TOTALS	84243	51648	61.31	18707	30089	4	2848

				City of Hughson, Mayor			City of Hughson, Member, City Council 2 TO BE ELECTED					
	R E O G T I E S R T S E R E D	B C A A L S L T O T S	T P U E R R N C O E U N T T A G E	M B A E T E T K M A N (NON)	O V V O E T R E S	U V N O D T E E R S	J F I E L R L R I E R A - S I L V A (NON)	B G I O L N L Z Y A L E S (NON)	J Y E O R U A N M G Y (NON)	O V V O E T R E S	U V N O D T E E R S	
4 PRECINCTS												
COUNTY TOTAL	3271	2361	72.18	1883	0	391	1375	578	1461	2	1266	
VOTING PRECINCTS	3271	2361	72.18	1883	0	391	1375	578	1461	2	1266	
BD OF EQUALIZATION 1 BOARD TOTAL	3271 3271	2361 2361	72.18 72.18	1883 1883	0 0	391 391	1375 1375	578 578	1461 1461	2 2	1266 1266	
CONGRESSIONAL 10 CONGRESSIONAL TOTAL	3271 3271	2361 2361	72.18 72.18	1883 1883	0 0	391 391	1375 1375	578 578	1461 1461	2 2	1266 1266	
SENATORIAL DISTRICT 8 SENATORIAL TOTAL	3271 3271	2361 2361	72.18 72.18	1883 1883	0 0	391 391	1375 1375	578 578	1461 1461	2 2	1266 1266	
ASSEMBLY DISTRICT 12 ASSEMBLY TOTAL	3271 3271	2361 2361	72.18 72.18	1883 1883	0 0	391 391	1375 1375	578 578	1461 1461	2 2	1266 1266	
2ND SUPERVISORIAL SUPERVISORIAL TOTAL	3271 3271	2361 2361	72.18 72.18	1883 1883	0 0	391 391	1375 1375	578 578	1461 1461	2 2	1266 1266	
HUGHSON CITY TOTAL	3271 3271	2361 2361	72.18 72.18	1883 1883	0 0	391 391	1375 1375	578 578	1461 1461	2 2	1266 1266	

	City of Hughson, Mayor			City of Hughson, Member, City Council 2 TO BE ELECTED							
	RV EO GT IE SR TS E R E D	BC AA LS LT O T S	TP UE RR NC OE UN TT A G E	MB AE TE TK M A N (NON)	OV VO ET RE S	UV NO DT EE RS	JF IE LR LR I E R A - S I L V A (NON)	BG IO LN LZ YA L E S (NON)	JY EO RU AN MG Y (NON)	OV VO ET RE S	UV NO DT EE RS
4 PRECINCTS											
0037 114001 HUGHSON 1,2,	828	479	57.85	383	0	78	283	114	301	2	247
0038 114003 HUGHSON 3,5,	652	375	57.52	285	0	73	200	108	215	0	217
0258 AV 114001 HUGHSON 1	918	765	83.33	596	0	134	464	165	494	0	393
0259 AV 114003 HUGHSON 3	873	742	84.99	619	0	106	428	191	451	0	409
GRAND TOTALS	3271	2361	72.18	1883	0	391	1375	578	1461	2	1266

City of Oakdale, Member, City Council - FULL TERM 2 TO BE ELECTED										
	R V E O G T I E S R T S E R E D	B C A A L S L T O T S	T P U E R R N C O E U N T T A G E	R H A O M W O A N R A D (NON)	T D O U M N L O P (NON)	J M . C R C . A R Y (NON)	K " M A K O T A R H T G E H A R Y N I " N E (NON)	D P O E N T A E L R D S E N (NON)	O V V O E T R E S	U V N O D T E E R S
10 PRECINCTS										
COUNTY TOTAL	9837	7254	73.74	1718	2659	2020	1824	2458	4	3769
VOTING PRECINCTS	9837	7254	73.74	1718	2659	2020	1824	2458	4	3769
BD OF EQUALIZATION 1	9837	7254	73.74	1718	2659	2020	1824	2458	4	3769
BOARD TOTAL	9837	7254	73.74	1718	2659	2020	1824	2458	4	3769
CONGRESSIONAL 10	9837	7254	73.74	1718	2659	2020	1824	2458	4	3769
CONGRESSIONAL TOTAL	9837	7254	73.74	1718	2659	2020	1824	2458	4	3769
SENATORIAL DISTRICT 8	9837	7254	73.74	1718	2659	2020	1824	2458	4	3769
SENATORIAL TOTAL	9837	7254	73.74	1718	2659	2020	1824	2458	4	3769
ASSEMBLY DISTRICT 12	9837	7254	73.74	1718	2659	2020	1824	2458	4	3769
ASSEMBLY TOTAL	9837	7254	73.74	1718	2659	2020	1824	2458	4	3769
1ST SUPERVISORIAL	9837	7254	73.74	1718	2659	2020	1824	2458	4	3769
SUPERVISORIAL TOTAL	9837	7254	73.74	1718	2659	2020	1824	2458	4	3769
OAKDALE	9837	7254	73.74	1718	2659	2020	1824	2458	4	3769
CITY TOTAL	9837	7254	73.74	1718	2659	2020	1824	2458	4	3769

PRINTED 11/29/12, 11:07 AM

City of Oakdale, Member, City Council - FULL TERM
 2 TO BE ELECTED

10 PRECINCTS	R E G I S T E R E D	V O T E R S	B C A A L S L T O T A L S	T P U E R R N C O E U N T T A G E	R H A O M W O A N R A D (NON)	T D O U M N L O P (NON)	J M . C R C . A R Y (NON)	K " M A K O T A R H T G E H A R Y N I N E (NON)	D P O E N T A E L R D S E N (NON)	O V V O T E R S	U V N O T D T E E R S
0114 121001 OAKDALE 1, 2	726	407	56.06	100	142	104	86	136	0	242	
0115 121002 OAKDALE 2B,1	908	650	71.59	138	239	157	150	228	0	385	
0116 121003 OAKDALE 3,13	601	336	55.91	82	102	112	90	81	0	200	
0117 121004 OAKDALE 4,5,	818	485	59.29	103	187	157	111	170	0	239	
0118 121006 OAKDALE 6,7,	782	506	64.71	112	198	158	114	158	0	268	
0335 AV 121001 OAKDALE 1	1092	871	79.76	264	282	218	249	304	2	419	
0336 AV 121002 OAKDALE 2	1384	1097	79.26	256	433	221	292	389	2	596	
0337 AV 121003 OAKDALE 3	910	726	79.78	185	254	204	190	256	0	355	
0338 AV 121004 OAKDALE 4	1380	1161	84.13	258	413	364	304	429	0	540	
0339 AV 121006 OAKDALE 6	1236	1015	82.12	220	409	325	238	307	0	525	
GRAND TOTALS	9837	7254	73.74	1718	2659	2020	1824	2458	4	3769	

10 PRECINCTS	R E G I S T E R E D	V O T E R S	B C A A L S L T O T A L S	T P U E R R N C O E U N T T A G E	City of Oakdale, Member, City Council - SHORT TERM					City of Oakdale, Treasurer			
					M I C H A E L (NON)	F J A A R C R K E S L O L N (NON)	C B H A E I R R I O L S Y N (NON)	O V U V O N O E T D T R E E R S	U V N O D T E E R S	M J W I A A C M R H E D A S E L (NON)	C W A H R E O E L L Y E N R (NON)	O V U V O N O E T E E R S	U V N O D T E E R S
COUNTY TOTAL	9837	7254	73.74	1182	2970	2359	12	705	2566	3498	0	1161	
VOTING PRECINCTS	9837	7254	73.74	1182	2970	2359	12	705	2566	3498	0	1161	
BD OF EQUALIZATION 1 BOARD TOTAL	9837	7254	73.74	1182	2970	2359	12	705	2566	3498	0	1161	
CONGRESSIONAL 10 CONGRESSIONAL TOTAL	9837	7254	73.74	1182	2970	2359	12	705	2566	3498	0	1161	
SENATORIAL DISTRICT 8 SENATORIAL TOTAL	9837	7254	73.74	1182	2970	2359	12	705	2566	3498	0	1161	
ASSEMBLY DISTRICT 12 ASSEMBLY TOTAL	9837	7254	73.74	1182	2970	2359	12	705	2566	3498	0	1161	
1ST SUPERVISORIAL SUPERVISORIAL TOTAL	9837	7254	73.74	1182	2970	2359	12	705	2566	3498	0	1161	
OAKDALE CITY TOTAL	9837	7254	73.74	1182	2970	2359	12	705	2566	3498	0	1161	

10 PRECINCTS	R V E O G T I E S R T S E R E D	B C A A L S L T O T S	T P U E R R N C O E U N T T A G E	City of Oakdale, Member, City Council - SHORT TERM					City of Oakdale, Treasurer			
				M M I U C R H R A A E Y L (NON)	F J A A R C R K E S L O L N (NON)	C B H A E I R R I O I O Y N (NON)	O V U V O V O N O V O N O E T D T R E E E S R S	M J W I A A C M R H E D A S E L (NON)	C W A H R E O E L L Y E N R (NON)	O V U V O N O E T D T R E E E S R S	U V U V O N O E T D T R E E E S R S	
0114 121001 OAKDALE 1, 2	726	407	56.06	82	166	118	0	39	119	215	0	71
0115 121002 OAKDALE 2B, 1	908	650	71.59	98	294	175	0	80	228	296	0	123
0116 121003 OAKDALE 3, 13	601	336	55.91	50	137	107	1	41	127	155	0	54
0117 121004 OAKDALE 4, 5,	818	485	59.29	67	218	156	2	41	194	219	0	72
0118 121006 OAKDALE 6, 7,	782	506	64.71	72	226	165	0	41	208	228	0	67
0335 AV 121001 OAKDALE 1	1092	871	79.76	164	325	309	1	69	280	476	0	108
0336 AV 121002 OAKDALE 2	1384	1097	79.26	186	431	346	2	130	335	553	0	208
0337 AV 121003 OAKDALE 3	910	726	79.78	134	263	257	2	66	218	395	0	107
0338 AV 121004 OAKDALE 4	1380	1161	84.13	169	478	391	2	116	431	536	0	191
0339 AV 121006 OAKDALE 6	1236	1015	82.12	160	432	335	2	82	426	425	0	160
GRAND TOTALS	9837	7254	73.74	1182	2970	2359	12	705	2566	3498	0	1161

City of Oakdale, City Clerk

	R E G I S T E R E D	V O T E R S	B C A A L S L T O T A L S	T P U E R R N C O E U N T Y T A G E	K T A E T I H X Y E I R A (NON)	O V V O E T R E S	U V N O D T E E R S
10 PRECINCTS							
COUNTY TOTAL	9837	7254	73.74	5358	0	1793	
VOTING PRECINCTS	9837	7254	73.74	5358	0	1793	
BD OF EQUALIZATION 1 BOARD TOTAL	9837 9837	7254 7254	73.74 73.74	5358 5358	0 0	1793 1793	
CONGRESSIONAL 10 CONGRESSIONAL TOTAL	9837 9837	7254 7254	73.74 73.74	5358 5358	0 0	1793 1793	
SENATORIAL DISTRICT 8 SENATORIAL TOTAL	9837 9837	7254 7254	73.74 73.74	5358 5358	0 0	1793 1793	
ASSEMBLY DISTRICT 12 ASSEMBLY TOTAL	9837 9837	7254 7254	73.74 73.74	5358 5358	0 0	1793 1793	
1ST SUPERVISORIAL SUPERVISORIAL TOTAL	9837 9837	7254 7254	73.74 73.74	5358 5358	0 0	1793 1793	
OAKDALE CITY TOTAL	9837 9837	7254 7254	73.74 73.74	5358 5358	0 0	1793 1793	

		City of Oakdale, City Clerk				
		R V	T P			
		E O	U E	K T		
		G T	R R	A E		
		I E	N C	T I		
		S R	O E	H X		
		T S	U N	Y E	O V	U V
		E	T T	I	V O	N O
		R	A	R	E T	D T
		E	G	A	R E	E E
		D	E	(NON)	S	R S
10 PRECINCTS						
0114 121001 OAKDALE 1, 2	726	407	56.06	284	0	117
0115 121002 OAKDALE 2B,1	908	650	71.59	457	0	182
0116 121003 OAKDALE 3,13	601	336	55.91	240	0	92
0117 121004 OAKDALE 4,5,	818	485	59.29	360	0	117
0118 121006 OAKDALE 6,7,	782	506	64.71	367	0	131
0335 AV 121001 OAKDALE 1	1092	871	79.76	677	0	185
0336 AV 121002 OAKDALE 2	1384	1097	79.26	799	0	290
0337 AV 121003 OAKDALE 3	910	726	79.78	539	0	170
0338 AV 121004 OAKDALE 4	1380	1161	84.13	885	0	259
0339 AV 121006 OAKDALE 6	1236	1015	82.12	750	0	250
GRAND TOTALS	9837	7254	73.74	5358	0	1793

13 PRECINCTS	R	B	T	City of Patterson, Mayor			
	V	C	P	T	W	M	
	E <td>A <td>U <td>R <td>A <td>L <td></td> </td></td></td></td></td>	A <td>U <td>R <td>A <td>L <td></td> </td></td></td></td>	U <td>R <td>A <td>L <td></td> </td></td></td>	R <td>A <td>L <td></td> </td></td>	A <td>L <td></td> </td>	L <td></td>	
	G <td>A <td>R <td>A <td>C <td>I <td></td> </td></td></td></td></td>	A <td>R <td>A <td>C <td>I <td></td> </td></td></td></td>	R <td>A <td>C <td>I <td></td> </td></td></td>	A <td>C <td>I <td></td> </td></td>	C <td>I <td></td> </td>	I <td></td>	
	I <td>A <td>N <td>O <td>Y <td>U <td></td> </td></td></td></td></td>	A <td>N <td>O <td>Y <td>U <td></td> </td></td></td></td>	N <td>O <td>Y <td>U <td></td> </td></td></td>	O <td>Y <td>U <td></td> </td></td>	Y <td>U <td></td> </td>	U <td></td>	
	S <td>L <td>O <td>N <td>O <td>I <td></td> </td></td></td></td></td>	L <td>O <td>N <td>O <td>I <td></td> </td></td></td></td>	O <td>N <td>O <td>I <td></td> </td></td></td>	N <td>O <td>I <td></td> </td></td>	O <td>I <td></td> </td>	I <td></td>	
	R <td>S <td>E <td>Y <td>N <td>L <td></td> </td></td></td></td></td>	S <td>E <td>Y <td>N <td>L <td></td> </td></td></td></td>	E <td>Y <td>N <td>L <td></td> </td></td></td>	Y <td>N <td>L <td></td> </td></td>	N <td>L <td></td> </td>	L <td></td>	
	T <td>L <td>U <td>O <td>I <td>L <td></td> </td></td></td></td></td>	L <td>U <td>O <td>I <td>L <td></td> </td></td></td></td>	U <td>O <td>I <td>L <td></td> </td></td></td>	O <td>I <td>L <td></td> </td></td>	I <td>L <td></td> </td>	L <td></td>	
	S <td>T <td>N <td>Y <td>N <td>O <td></td> </td></td></td></td></td>	T <td>N <td>Y <td>N <td>O <td></td> </td></td></td></td>	N <td>Y <td>N <td>O <td></td> </td></td></td>	Y <td>N <td>O <td></td> </td></td>	N <td>O <td></td> </td>	O <td></td>	
	E <td>T <td>E <td>O <td>I <td>L <td></td> </td></td></td></td></td>	T <td>E <td>O <td>I <td>L <td></td> </td></td></td></td>	E <td>O <td>I <td>L <td></td> </td></td></td>	O <td>I <td>L <td></td> </td></td>	I <td>L <td></td> </td>	L <td></td>	
	R <td>O <td>T <td>E <td>S <td>I <td></td> </td></td></td></td></td>	O <td>T <td>E <td>S <td>I <td></td> </td></td></td></td>	T <td>E <td>S <td>I <td></td> </td></td></td>	E <td>S <td>I <td></td> </td></td>	S <td>I <td></td> </td>	I <td></td>	
	E <td>A <td>A <td>M <td>S <td>I <td></td> </td></td></td></td></td>	A <td>A <td>M <td>S <td>I <td></td> </td></td></td></td>	A <td>M <td>S <td>I <td></td> </td></td></td>	M <td>S <td>I <td></td> </td></td>	S <td>I <td></td> </td>	I <td></td>	
	D <td>S <td>G <td>A <td>N <td>A <td></td> </td></td></td></td></td>	S <td>G <td>A <td>N <td>A <td></td> </td></td></td></td>	G <td>A <td>N <td>A <td></td> </td></td></td>	A <td>N <td>A <td></td> </td></td>	N <td>A <td></td> </td>	A <td></td>	
			E <td>K <td>A <td>R <td></td> </td></td></td>	K <td>A <td>R <td></td> </td></td>	A <td>R <td></td> </td>	R <td></td>	
				(NON)	(NON)	S	
COUNTY TOTAL	7726	5149	66.65	1190	3682	0	233
VOTING PRECINCTS	7726	5149	66.65	1190	3682	0	233
BD OF EQUALIZATION 1	7726	5149	66.65	1190	3682	0	233
BOARD TOTAL	7726	5149	66.65	1190	3682	0	233
CONGRESSIONAL 10	7726	5149	66.65	1190	3682	0	233
CONGRESSIONAL TOTAL	7726	5149	66.65	1190	3682	0	233
SENATORIAL DISTRICT 12	7726	5149	66.65	1190	3682	0	233
SENATORIAL TOTAL	7726	5149	66.65	1190	3682	0	233
ASSEMBLY DISTRICT 21	7726	5149	66.65	1190	3682	0	233
ASSEMBLY TOTAL	7726	5149	66.65	1190	3682	0	233
5TH SUPERVISORIAL	7726	5149	66.65	1190	3682	0	233
SUPERVISORIAL TOTAL	7726	5149	66.65	1190	3682	0	233
PATTERSON	7726	5149	66.65	1190	3682	0	233
CITY TOTAL	7726	5149	66.65	1190	3682	0	233

PRINTED 11/29/12, 11:07 AM

13 PRECINCTS	R	B	T	City of Patterson, Mayor			
	V	C	P	T	M	O	V
	E	A	U	R	L	I	U
	G	A	E	A	I	L	N
	T	A	N	C	U	O	O
	I	A	C	R	O	I	V
	S	A	N	O	Y	L	O
	R	L	U	C	N	I	N
	E	S	N	O	O	S	O
	R	L	T	Y	E	I	N
	O	T	T	N	A	O	
	A	A	A	O	S	N	E
	T	A	A	E	A	A	T
	E	S	E	K	A	R	E
	D	S	E	(NON)	(NON)	S	R
0122 124001 PATTERSON 1	484	290	59.92	58	225	0	7
0123 124002 PATTERSON 2	360	213	59.17	55	148	0	7
0124 124003 PATTERSON 3	554	291	52.53	88	192	0	10
0125 124004 PATTERSON 4	573	256	44.68	50	187	0	15
0126 124005 PATTERSON 5	614	327	53.26	79	232	0	14
0127 124008 PATTERSON 8	978	566	57.87	119	407	0	32
0217 924006 PATTERSON 6	203	138	67.98	26	105	0	7
0343 AV 124001 PATTERSON	532	401	75.38	87	290	0	13
0344 AV 124002 PATTERSON	404	300	74.26	89	197	0	14
0345 AV 124003 PATTERSON	659	517	78.45	143	351	0	19
0346 AV 124004 PATTERSON	623	444	71.27	79	343	0	22
0347 AV 124005 PATTERSON	789	656	83.14	157	456	0	39
0348 AV 124008 PATTERSON	953	750	78.70	160	549	0	34
GRAND TOTALS	7726	5149	66.65	1190	3682	0	233

PRINTED 11/29/12, 11:07 AM

City of Patterson, Member, City Council
 2 TO BE ELECTED

13 PRECINCTS	R E O G T I E S R T S E R E D	V E O G T I E S R T S E R E D	T P U E R R N C O E U N T T A G E	T C O A N M Y A C H O (NON)	A S N M I E T H E (NON)	C G F A U I R S E L T R O A R S V O O S (NON)	D F O A M R I I N N I H C A (NON)	D M E C N C I R S D (NON)	S L H U E S R T E G E A R T E N (NON)	O V V O T E R S	U V N O T D I E E R S
COUNTY TOTAL	7726	5149	66.65	1320	1106	855	1766	1657	1665	10	1888
VOTING PRECINCTS	7726	5149	66.65	1320	1106	855	1766	1657	1665	10	1888
BD OF EQUALIZATION 1 BOARD TOTAL	7726 7726	5149 5149	66.65 66.65	1320 1320	1106 1106	855 855	1766 1766	1657 1657	1665 1665	10 10	1888 1888
CONGRESSIONAL 10 CONGRESSIONAL TOTAL	7726 7726	5149 5149	66.65 66.65	1320 1320	1106 1106	855 855	1766 1766	1657 1657	1665 1665	10 10	1888 1888
SENATORIAL DISTRICT 12 SENATORIAL TOTAL	7726 7726	5149 5149	66.65 66.65	1320 1320	1106 1106	855 855	1766 1766	1657 1657	1665 1665	10 10	1888 1888
ASSEMBLY DISTRICT 21 ASSEMBLY TOTAL	7726 7726	5149 5149	66.65 66.65	1320 1320	1106 1106	855 855	1766 1766	1657 1657	1665 1665	10 10	1888 1888
5TH SUPERVISORIAL SUPERVISORIAL TOTAL	7726 7726	5149 5149	66.65 66.65	1320 1320	1106 1106	855 855	1766 1766	1657 1657	1665 1665	10 10	1888 1888
PATTERSON CITY TOTAL	7726 7726	5149 5149	66.65 66.65	1320 1320	1106 1106	855 855	1766 1766	1657 1657	1665 1665	10 10	1888 1888

PRINTED 11/29/12, 11:07 AM

			City of Patterson, Member, City Council 2 TO BE ELECTED								
13 PRECINCTS	R V	TP	TC	AS	CGF	DF	DM	SL	OV	UV	
	E O	UE									EA
	GT	RR	OA	NM	AUI	OA	EC	RT	VO	NO	
	IE	NC	Y A	ET	LTR	I I	NC	EG	RE	DT	
	SR	OE	C	TH	OAR	NN	NO	EA	ET	DT	
	TS	UN	H	T	SVO	IH	IR	R	RE	DT	
	E	TT	O	E	OS	CA	SD	T	S	RS	
	R E	A	(NON)	(NON)	(NON)	(NON)	(NON)	(NON)			
	D	G E									
	S	E									
0122 124001 PATTERSON 1	484	290	59.92	104	72	39	89	63	73	0	138
0123 124002 PATTERSON 2	360	213	59.17	64	34	30	77	74	59	0	85
0124 124003 PATTERSON 3	554	291	52.53	90	65	43	120	87	73	0	104
0125 124004 PATTERSON 4	573	256	44.68	90	49	45	93	58	52	0	121
0126 124005 PATTERSON 5	614	327	53.26	67	90	46	106	105	104	2	133
0127 124008 PATTERSON 8	978	566	57.87	159	124	102	162	135	190	0	258
0217 924006 PATTERSON 6	203	138	67.98	32	30	28	39	68	33	0	46
0343 AV 124001 PATTERSON	532	401	75.38	93	88	76	123	120	142	0	157
0344 AV 124002 PATTERSON	404	300	74.26	61	65	53	122	125	93	0	81
0345 AV 124003 PATTERSON	659	517	78.45	98	94	64	216	223	204	4	131
0346 AV 124004 PATTERSON	623	444	71.27	145	72	86	165	129	134	2	154
0347 AV 124005 PATTERSON	789	656	83.14	139	156	97	227	246	242	0	197
0348 AV 124008 PATTERSON	953	750	78.70	178	167	146	227	224	266	2	283
GRAND TOTALS	7726	5149	66.65	1320	1106	855	1766	1657	1665	10	1888

PRINTED 11/29/12, 11:07 AM

	R E G I S T E R E D	V O T E R S	T P U E R R A N C E S	C I T Y O F R I V E R B A N K (NON)	M A Y O R I A N R E S I D E N T S (NON)	O V E R S	U N D E R S
12 PRECINCTS							
COUNTY TOTAL	9296	6494	69.86	3098	3045	1	332
VOTING PRECINCTS	9296	6494	69.86	3098	3045	1	332
BD OF EQUALIZATION 1 BOARD TOTAL	9296 9296	6494 6494	69.86 69.86	3098 3098	3045 3045	1 1	332 332
CONGRESSIONAL 10 CONGRESSIONAL TOTAL	9296 9296	6494 6494	69.86 69.86	3098 3098	3045 3045	1 1	332 332
SENATORIAL DISTRICT 5 SENATORIAL TOTAL	9296 9296	6494 6494	69.86 69.86	3098 3098	3045 3045	1 1	332 332
ASSEMBLY DISTRICT 12 ASSEMBLY TOTAL	9296 9296	6494 6494	69.86 69.86	3098 3098	3045 3045	1 1	332 332
1ST SUPERVISORIAL SUPERVISORIAL TOTAL	9296 9296	6494 6494	69.86 69.86	3098 3098	3045 3045	1 1	332 332
RIVERBANK CITY TOTAL	9296 9296	6494 6494	69.86 69.86	3098 3098	3045 3045	1 1	332 332

12 PRECINCTS	City of Riverbank, Mayor						
	R V E O G T I E S R T S E R E D	B C A A L S L T O T S	T P U E R R N C O E U N T T A A G E	R D O I ' C B H R A I R E D N (NON)	V M I A R D G U I E N N I O A (NON)	O V U V V O E T R E S	U V N O D T E E R S
0128 126001 RIVERBANK 1,	886	529	59.71	260	243	0	22
0129 126002 RIVERBANK 2	372	185	49.73	80	96	0	9
0130 126003 RIVERBANK 3,	820	402	49.02	135	242	0	24
0131 126004 RIVERBANK 4B	917	573	62.49	270	265	0	37
0132 126006 RIVERBANK 6	427	246	57.61	100	132	0	14
0133 126009 RIVERBANK 9,	715	388	54.27	172	193	0	22
0349 AV 126001 RIVERBANK	1308	1117	85.40	655	421	1	37
0350 AV 126002 RIVERBANK	328	245	74.70	140	97	0	8
0351 AV 126003 RIVERBANK	824	601	72.94	252	327	0	21
0352 AV 126004 RIVERBANK	1249	1027	82.23	498	447	0	79
0353 AV 126006 RIVERBANK	493	396	80.32	165	215	0	15
0354 AV 126009 RIVERBANK	957	785	82.03	371	367	0	44
GRAND TOTALS	9296	6494	69.86	3098	3045	1	332

City of Riverbank, Member, City Council 2 TO BE ELECTED												
	RV	TP		KS						DB		
	EO	UE	CC	AA	ADM				RR	LB		
	GT	RR	AA	TL	JDT	N.C	JM	EA	RR	EE		
	IE	NC	LM	HV	E.U	TK	EO	SL	NR	E		
	SR	OE	P	Y A	A C	H I	SL	T	M	AA		
	TS	UN	B	A NU	T	N K	O N	SI	I	RR		
	E	TT	E	NEZ	O	I E	N N	IN	N	EE		
	R	A	L	NS	R	N R	Y E	CA	E	NR	OV	UV
	E	G	L	E	E	E	Y	A	Z	E	VO	NO
	D	E	(NON)	(NON)	(NON)	(NON)	(NON)	(NON)	(NON)	S	RE	DT
												EE
												RS
12 PRECINCTS												
COUNTY TOTAL	9296	6494	69.86	1771	1428	1042	1950	590	1072	1902	16	3169
VOTING PRECINCTS	9296	6494	69.86	1771	1428	1042	1950	590	1072	1902	16	3169
BD OF EQUALIZATION 1	9296	6494	69.86	1771	1428	1042	1950	590	1072	1902	16	3169
BOARD TOTAL	9296	6494	69.86	1771	1428	1042	1950	590	1072	1902	16	3169
CONGRESSIONAL 10	9296	6494	69.86	1771	1428	1042	1950	590	1072	1902	16	3169
CONGRESSIONAL TOTAL	9296	6494	69.86	1771	1428	1042	1950	590	1072	1902	16	3169
SENATORIAL DISTRICT 5	9296	6494	69.86	1771	1428	1042	1950	590	1072	1902	16	3169
SENATORIAL TOTAL	9296	6494	69.86	1771	1428	1042	1950	590	1072	1902	16	3169
ASSEMBLY DISTRICT 12	9296	6494	69.86	1771	1428	1042	1950	590	1072	1902	16	3169
ASSEMBLY TOTAL	9296	6494	69.86	1771	1428	1042	1950	590	1072	1902	16	3169
1ST SUPERVISORIAL	9296	6494	69.86	1771	1428	1042	1950	590	1072	1902	16	3169
SUPERVISORIAL TOTAL	9296	6494	69.86	1771	1428	1042	1950	590	1072	1902	16	3169
RIVERBANK	9296	6494	69.86	1771	1428	1042	1950	590	1072	1902	16	3169
CITY TOTAL	9296	6494	69.86	1771	1428	1042	1950	590	1072	1902	16	3169

			City of Riverbank, Member, City Council 2 TO BE ELECTED									
			CC	LJC	KS	JDT	ADM	JM	DB			
			AA	EO	AA	EU	N.C	EO	AA			
			LM	OR	TL	AC	TK	SL	RR			
			P	ANU	HV	CH	NI	SI	LB			
			B	NEZ	YA	NI	NN	IN	EE			
			E	NS	O	NR	YE	CA	NR	OV	UV	
			L	E	R	Y	A	Z	E	VO	NO	
			(NON)	(NON)	(NON)	(NON)	(NON)	(NON)	(NON)	ET	DT	
										RS	RS	
12 PRECINCTS	RV	TP										
	EO	UE										
	GT	RR										
	IE	NC										
	SR	AA	BC									
	TS	LS	AA									
	E	LT	LS									
	R	O	LT									
	E	T	OS									
	D	S	OS									
0128 126001 RIVERBANK 1,	886	529	59.71	175	108	92	150	52	84	150	0	241
0129 126002 RIVERBANK 2	372	185	49.73	36	43	15	52	21	45	63	2	92
0130 126003 RIVERBANK 3,	820	402	49.02	101	100	43	116	26	91	121	0	204
0131 126004 RIVERBANK 4B	917	573	62.49	124	136	113	170	58	76	166	0	298
0132 126006 RIVERBANK 6	427	246	57.61	55	58	36	69	17	63	66	0	128
0133 126009 RIVERBANK 9,	715	388	54.27	90	90	59	103	26	73	114	0	220
0349 AV 126001 RIVERBANK	1308	1117	85.40	367	231	185	389	116	122	304	4	506
0350 AV 126002 RIVERBANK	328	245	74.70	94	73	28	73	35	41	60	0	83
0351 AV 126003 RIVERBANK	824	601	72.94	188	127	77	173	51	139	185	2	251
0352 AV 126004 RIVERBANK	1249	1027	82.23	229	232	204	302	88	117	300	2	575
0353 AV 126006 RIVERBANK	493	396	80.32	118	66	61	119	35	96	124	0	171
0354 AV 126009 RIVERBANK	957	785	82.03	194	164	129	234	65	125	249	6	400
GRAND TOTALS	9296	6494	69.86	1771	1428	1042	1950	590	1072	1902	16	3169

43 PRECINCTS	City of Turlock, Member, City Council 2 TO BE ELECTED			City of Turlock, Treasurer								
	RV EO GT IE SR TS E R E D	BC AA LS LT O T S	TP UE RR NC OE UN TT A G E	SA A E L R V G A I R O A D O (NON)	MJ AA RC YK S O N (NON)	AB MU YB L A K (NON)	SN TA ES VC EI NM E N T O (NON)	OV VO ET RE S	UV NO DT EE RS	DL IE AW NI AS (NON)	OV VO ET RE S	UV NO DT EE RS
COUNTY TOTAL	30488	21353	70.04	4229	8272	10662	9482	22	9928	14136	0	6959
VOTING PRECINCTS	30488	21353	70.04	4229	8272	10662	9482	22	9928	14136	0	6959
BD OF EQUALIZATION 1 BOARD TOTAL	30488 30488	21353 21353	70.04 70.04	4229 4229	8272 8272	10662 10662	9482 9482	22 22	9928 9928	14136 14136	0 0	6959 6959
CONGRESSIONAL 10 CONGRESSIONAL TOTAL	30488 30488	21353 21353	70.04 70.04	4229 4229	8272 8272	10662 10662	9482 9482	22 22	9928 9928	14136 14136	0 0	6959 6959
SENATORIAL DISTRICT 8 SENATORIAL TOTAL	30488 30488	21353 21353	70.04 70.04	4229 4229	8272 8272	10662 10662	9482 9482	22 22	9928 9928	14136 14136	0 0	6959 6959
ASSEMBLY DISTRICT 12 ASSEMBLY TOTAL	30488 30488	21353 21353	70.04 70.04	4229 4229	8272 8272	10662 10662	9482 9482	22 22	9928 9928	14136 14136	0 0	6959 6959
2ND SUPERVISORIAL SUPERVISORIAL TOTAL	30488 30488	21353 21353	70.04 70.04	4229 4229	8272 8272	10662 10662	9482 9482	22 22	9928 9928	14136 14136	0 0	6959 6959
TURLOCK CITY TOTAL	30488 30488	21353 21353	70.04 70.04	4229 4229	8272 8272	10662 10662	9482 9482	22 22	9928 9928	14136 14136	0 0	6959 6959

PRINTED 11/29/12, 11:07 AM

43 PRECINCTS	R E G I S T E R E D	B C A A L S T O T S	T P U E R R N C O E U N T T A G E	City of Turlock, Member, City Council 2 TO BE ELECTED						City of Turlock, Treasurer		
				S A A E L R V G I O D O (NON)	M J A A R C Y K S O N (NON)	A B M U Y B L A K (NON)	S N T A E S V C E I N M E N T O (NON)	O V V O T E R S	U V N O D T E E R S	D L I E A W N I A S (NON)	O V V O T E R S	U V N O D T E E R S
0140 128001 TURLOCK 1,19	802	399	49.75	107	127	187	149	2	223	237	0	157
0141 128002 TURLOCK 2,30	714	275	38.52	110	78	94	108	0	160	171	0	100
0142 128003 TURLOCK 3,41	620	249	40.16	110	69	77	63	0	176	157	0	88
0143 128004 TURLOCK 4,6B	766	296	38.64	106	96	107	101	0	180	193	0	99
0144 128005 TURLOCK 5,7A	292	174	59.59	43	70	87	68	0	80	109	0	65
0145 128006 TURLOCK 6A,8	600	383	63.83	54	159	217	180	0	155	239	0	140
0146 128009 TURLOCK 9,18	821	584	71.13	80	219	305	324	0	240	349	0	226
0147 128010 TURLOCK 10A,	762	470	61.68	50	191	251	218	0	225	282	0	184
0148 128011 TURLOCK 10B,	283	109	38.52	38	47	49	24	0	60	69	0	37
0149 128013 TURLOCK 13,4	912	577	63.27	139	185	278	250	0	300	353	0	223
0150 128014 TURLOCK 14,1	704	351	49.86	75	132	188	130	0	167	227	0	115
0151 128016 TURLOCK 16,3	668	382	57.19	77	127	168	154	2	233	222	0	156
0152 128017 TURLOCK 17,2	816	471	57.72	105	166	237	203	0	226	274	0	185
0153 128022 TURLOCK 22,4	558	304	54.48	63	116	145	121	0	160	188	0	112
0154 128024 TURLOCK 24	447	235	52.57	62	78	129	87	0	114	150	0	83
0155 128025 TURLOCK 25	355	219	61.69	63	55	91	86	0	141	141	0	76
0156 128028 TURLOCK 28,5	796	445	55.90	87	130	235	184	0	248	268	0	170
0157 128029 TURLOCK 29,3	524	335	63.93	48	109	189	149	0	175	210	0	120
0158 128038 TURLOCK 38,4	791	454	57.40	91	138	218	174	2	282	277	0	177
0159 128040 TURLOCK 40,5	494	324	65.59	56	108	169	131	0	182	193	0	129
0218 928021 TURLOCK 21,3	273	186	68.13	34	78	104	80	0	75	120	0	63
0219 928023 TURLOCK 23,5	141	124	87.94	10	52	72	67	0	47	87	0	36
0220 928056 TURLOCK 56	0	0		0	0	0	0	0	0	0	0	0
0361 AV 128001 TURLOCK 1	1024	788	76.95	205	330	385	331	0	323	587	0	192
0362 AV 128002 TURLOCK 2	684	484	70.76	201	174	197	144	0	250	327	0	147
0363 AV 128003 TURLOCK 3	735	514	69.93	200	171	194	170	2	289	351	0	151
0364 AV 128004 TURLOCK 4	876	641	73.17	199	250	280	245	0	306	455	0	183
0365 AV 128005 TURLOCK 5	300	254	84.67	56	111	108	121	0	110	164	0	87
0366 AV 128006 TURLOCK 6	1011	874	86.45	110	402	483	432	0	318	588	0	275
0367 AV 128009 TURLOCK 9	1487	1301	87.49	125	613	661	728	0	469	882	0	408
0368 AV 128010 TURLOCK 1	1558	1314	84.34	168	599	688	659	0	508	909	0	395
0369 AV 128011 TURLOCK 1	324	238	73.46	57	97	109	100	0	112	156	0	79
0370 AV 128013 TURLOCK 1	1076	892	82.90	159	317	455	422	0	428	622	0	262
0371 AV 128014 TURLOCK 1	837	654	78.14	143	296	337	246	0	285	469	0	180
0372 AV 128016 TURLOCK 1	927	731	78.86	125	287	363	337	0	349	514	0	213
0373 AV 128017 TURLOCK 1	1068	876	82.02	162	402	467	365	0	355	623	0	242
0374 AV 128022 TURLOCK 2	779	625	80.23	92	271	303	312	2	269	404	0	214
0375 AV 128024 TURLOCK 2	576	448	77.78	90	152	212	218	0	221	313	0	131
0376 AV 128025 TURLOCK 2	482	400	82.99	110	139	190	150	2	203	283	0	109
0377 AV 128028 TURLOCK 2	959	800	83.42	132	302	417	370	0	374	519	0	269
0378 AV 128029 TURLOCK 2	1127	980	86.96	114	387	572	513	10	361	654	0	313
0379 AV 128038 TURLOCK 3	921	701	76.11	102	255	369	330	0	336	467	0	215
0380 AV 128040 TURLOCK 4	598	492	82.27	71	187	275	238	0	213	333	0	153
GRAND TOTALS	30488	21353	70.04	4229	8272	10662	9482	22	9928	14136	0	6959

PRINTED 11/29/12, 11:07 AM

4 PRECINCTS	City of Waterford, Mayor			City of Waterford, Member, City Council 2 TO BE ELECTED							
	R E G I S T E R E D	B C A A L S L T O T S	T P U E R R N C O E U N T T A G E	C G H O A E R K L E I N E (NON)	O V V O T E R S	U V N O D T E E R S	J A O L S D E A C O (NON)	M V W I A I C N N A L E E L (NON)	A N A O R R O S N E N (NON)	O V V O T E R S	U V N O D T E E R S
COUNTY TOTAL	3477	2272	65.34	1826	0	378	1096	1231	906	6	1282
VOTING PRECINCTS	3477	2272	65.34	1826	0	378	1096	1231	906	6	1282
BD OF EQUALIZATION 1 BOARD TOTAL	3477 3477	2272 2272	65.34 65.34	1826 1826	0 0	378 378	1096 1096	1231 1231	906 906	6 6	1282 1282
CONGRESSIONAL 10 CONGRESSIONAL TOTAL	3477 3477	2272 2272	65.34 65.34	1826 1826	0 0	378 378	1096 1096	1231 1231	906 906	6 6	1282 1282
SENATORIAL DISTRICT 8 SENATORIAL TOTAL	3477 3477	2272 2272	65.34 65.34	1826 1826	0 0	378 378	1096 1096	1231 1231	906 906	6 6	1282 1282
ASSEMBLY DISTRICT 12 ASSEMBLY TOTAL	3477 3477	2272 2272	65.34 65.34	1826 1826	0 0	378 378	1096 1096	1231 1231	906 906	6 6	1282 1282
1ST SUPERVISORIAL SUPERVISORIAL TOTAL	3477 3477	2272 2272	65.34 65.34	1826 1826	0 0	378 378	1096 1096	1231 1231	906 906	6 6	1282 1282
WATERFORD CITY TOTAL	3477 3477	2272 2272	65.34 65.34	1826 1826	0 0	378 378	1096 1096	1231 1231	906 906	6 6	1282 1282

PRINTED 11/29/12, 11:07 AM

4 PRECINCTS	City of Waterford, Mayor			City of Waterford, Member, City Council 2 TO BE ELECTED							
	R E G I S T E R E D	B C A A L S L T O T S	T P U E R R N C O E U N T T A G E	C G H O A E R K L E I N E (NON)	O V U V O N O D T E E R S	J A O L S D E A C O (NON)	M V W I A I C N N H K A L E E L (NON)	A N A O R R O S N E N (NON)	O V U V O N O D T E E R S	U V N O D T E E R S	
0160 129001 WATERFORD 1.	942	478	50.74	367	0	93	222	246	184	0	304
0161 129002 WATERFORD 2.	726	406	55.92	324	0	70	215	226	139	4	221
0381 AV 129001 WATERFORD	1038	781	75.24	629	0	129	376	428	325	2	421
0382 AV 129002 WATERFORD	771	607	78.73	506	0	86	283	331	258	0	336
GRAND TOTALS	3477	2272	65.34	1826	0	378	1096	1231	906	6	1282

20 PRECINCTS	DeI Puerto Health Care District, Director 2 TO BE ELECTED							
	R V E O G T I E S R T S E R E D	B C A A L S L T O T S	T P U E R R N C O E U N T T A G E	A I S N E T N L O E M K I M N A I N (NON)	J K E E A S N S N L E E T R T E (NON)	E M D A W R A I R N D G (NON)	O V V O E T R E S	U V N O D T E E R S
COUNTY TOTAL	10223	6881	67.31	4127	2160	3201	0	4227
VOTING PRECINCTS	10223	6881	67.31	4127	2160	3201	0	4227
BD OF EQUALIZATION 1	10223	6881	67.31	4127	2160	3201	0	4227
BOARD TOTAL	10223	6881	67.31	4127	2160	3201	0	4227
CONGRESSIONAL 10	10223	6881	67.31	4127	2160	3201	0	4227
CONGRESSIONAL TOTAL	10223	6881	67.31	4127	2160	3201	0	4227
SENATORIAL DISTRICT 12	10223	6881	67.31	4127	2160	3201	0	4227
SENATORIAL TOTAL	10223	6881	67.31	4127	2160	3201	0	4227
ASSEMBLY DISTRICT 21	10223	6881	67.31	4127	2160	3201	0	4227
ASSEMBLY TOTAL	10223	6881	67.31	4127	2160	3201	0	4227
5TH SUPERVISORIAL	10223	6881	67.31	4127	2160	3201	0	4227
SUPERVISORIAL TOTAL	10223	6881	67.31	4127	2160	3201	0	4227
PATTERSON	7726	5149	66.65	3176	1682	2219	0	3185
CITY TOTAL	7726	5149	66.65	3176	1682	2219	0	3185
UNINCORPORATED AREA	2497	1732	69.36	951	478	982	0	1042

		Del Puerto Health Care District, Director 2 TO BE ELECTED							
		R V	T P	J K					
		E O	U E	E E					
		G T	R R	A I S	A S				
		I E	B C	N C	N S	E M			
		S R	A A	O E	N L O	N L	D A		
		T S	L S	U N	E M K	E E	W R	O V	
		E	L T	T T	I M	T R	A I	V O	
		R	O	A	N A	T	R N	E T	
		E	T	G	I N	E	D G	R E	
		D	S	E	(NON)	(NON)	(NON)	S	
20 PRECINCTS									
0027	108002 CROWS LANDIN	213	123	57.75	59	34	56	0	97
0029	109001 DEL PUERTO 1	400	214	53.50	104	49	125	0	147
0030	109003 DEL PUERTO 3	346	157	45.38	70	23	97	0	124
0122	124001 PATTERSON 1	484	290	59.92	171	94	105	0	209
0123	124002 PATTERSON 2	360	213	59.17	118	61	107	0	139
0124	124003 PATTERSON 3,	554	291	52.53	180	80	154	0	168
0125	124004 PATTERSON 4,	573	256	44.68	142	62	110	0	196
0126	124005 PATTERSON 5,	614	327	53.26	182	112	135	0	224
0127	124008 PATTERSON 8,	978	566	57.87	320	164	205	0	439
0190	909004 DEL PUERTO 4	115	88	76.52	50	22	58	0	46
0217	924006 PATTERSON 6,	203	138	67.98	94	48	57	0	76
0248	AV 108002 CROWS LAN	516	423	81.98	229	156	217	0	240
0250	AV 109001 DEL PUERT	604	491	81.29	301	158	281	0	239
0251	AV 109003 DEL PUERT	303	236	77.89	138	36	148	0	149
0343	AV 124001 PATTERSON	532	401	75.38	248	156	143	0	250
0344	AV 124002 PATTERSON	404	300	74.26	182	105	161	0	151
0345	AV 124003 PATTERSON	659	517	78.45	328	194	277	0	235
0346	AV 124004 PATTERSON	623	444	71.27	278	129	209	0	266
0347	AV 124005 PATTERSON	789	656	83.14	427	245	279	0	355
0348	AV 124008 PATTERSON	953	750	78.70	506	232	277	0	477
GRAND TOTALS		10223	6881	67.31	4127	2160	3201	0	4227

6 PRECINCTS	R	V	T	Westside Community Health Care District Director, Zone 1			
	E	B	P	C	B		
	G	C	R	C	H		
	I	A	R	H	A		
	S	A	R	O	U		
	T	A	R	H	B	O	V
	S	A	R	O	C	V	U
	L	A	R	H	R	O	V
	S	A	R	O	T	V	O
	L	A	R	H	R	O	N
	T	A	R	O	I	O	N
	S	A	R	H	A	E	T
	L	A	R	O	N	R	E
	T	A	R	H	S	E	E
	S	A	R	O	S	R	S
	L	A	R	O	(NON)	(NON)	
COUNTY TOTAL	2691	1884	70.01	895	790	0	193
VOTING PRECINCTS	2691	1884	70.01	895	790	0	193
BD OF EQUALIZATION 1	2691	1884	70.01	895	790	0	193
BOARD TOTAL	2691	1884	70.01	895	790	0	193
CONGRESSIONAL 10	2691	1884	70.01	895	790	0	193
CONGRESSIONAL TOTAL	2691	1884	70.01	895	790	0	193
SENATORIAL DISTRICT 12	2691	1884	70.01	895	790	0	193
SENATORIAL TOTAL	2691	1884	70.01	895	790	0	193
ASSEMBLY DISTRICT 21	2691	1884	70.01	895	790	0	193
ASSEMBLY TOTAL	2691	1884	70.01	895	790	0	193
5TH SUPERVISORIAL	2691	1884	70.01	895	790	0	193
SUPERVISORIAL TOTAL	2691	1884	70.01	895	790	0	193
NEWMAN	2334	1647	70.57	744	723	0	174
CITY TOTAL	2334	1647	70.57	744	723	0	174
UNINCORPORATED AREA	357	237	66.39	151	67	0	19

PRINTED 11/29/12, 11:07 AM

PAGE 59

Westside Community Health Care District Director, Zone 1

6 PRECINCTS	R E G I S T E R E D	V O T E R S	B C A A L S L T O T A L S	T P U E R R N C O E U N T T A G E	C C H O U E C L K H O (NON)	B H A U R T B C A H R I A N S (NON)	O V V O E T R E S	U V N O D T E E R S
0028 108005 CROWS LANDIN	124	41	33.06	23	13	0	5	
0109 119002 NEWMAN 1AC,2	811	506	62.39	241	211	0	51	
0110 119004 NEWMAN 4,5,7	335	198	59.10	65	105	0	27	
0249 AV 108005 CROWS LAN	233	196	84.12	128	54	0	14	
0330 AV 119002 NEWMAN 1A	855	690	80.70	318	304	0	66	
0331 AV 119004 NEWMAN 4,	333	253	75.98	120	103	0	30	
GRAND TOTALS	2691	1884	70.01	895	790	0	193	

388 PRECINCTS	R V		T P	Proposition 30				Proposition 31			
	E O	G T		Y	N	O V	U V	Y	N	O V	U V
	I E	B C	U E			V O	U V			V O	U V
	S R	A A	R R	e	o	E T	D T	e	o	E T	D T
	T S	L S	N C	s	o	R E	E E	s	o	R E	E E
	E	L T	U N	(NON)	(NON)	S	R S	(NON)	(NON)	S	R S
	R O	A	T T								
	E T	G	A								
	D S	E	E								
COUNTY TOTAL	232887	156935	67.39	82616	69945	29	4345	64338	79631	15	12951
VOTING PRECINCTS	232887	156935	67.39	82616	69945	29	4345	64338	79631	15	12951
BD OF EQUALIZATION 1	232887	156935	67.39	82616	69945	29	4345	64338	79631	15	12951
BOARD TOTAL	232887	156935	67.39	82616	69945	29	4345	64338	79631	15	12951
CONGRESSIONAL 10	232887	156935	67.39	82616	69945	29	4345	64338	79631	15	12951
CONGRESSIONAL TOTAL	232887	156935	67.39	82616	69945	29	4345	64338	79631	15	12951
SENATORIAL DISTRICT 5	113138	78162	69.09	42138	33920	14	2090	32085	39456	5	6616
SENATORIAL DISTRICT 8	67261	48003	71.37	22281	24212	10	1500	20141	23887	5	3970
SENATORIAL DISTRICT 12	52488	30770	58.62	18197	11813	5	755	12112	16288	5	2365
SENATORIAL TOTAL	232887	156935	67.39	82616	69945	29	4345	64338	79631	15	12951
ASSEMBLY DISTRICT 12	148644	105287	70.83	52757	49485	19	3026	43946	52616	8	8717
ASSEMBLY DISTRICT 21	84243	51648	61.31	29859	20460	10	1319	20392	27015	7	4234
ASSEMBLY TOTAL	232887	156935	67.39	82616	69945	29	4345	64338	79631	15	12951
1ST SUPERVISORIAL	49337	35690	72.34	16965	17802	7	916	14651	18245	3	2791
2ND SUPERVISORIAL	45902	32189	70.13	15959	15139	7	1084	13566	15896	3	2724
3RD SUPERVISORIAL	44688	28193	63.09	15685	11745	5	758	11446	14322	3	2422
4TH SUPERVISORIAL	53865	37315	69.28	20095	16219	6	995	15417	18689	2	3207
5TH SUPERVISORIAL	39095	23548	60.23	13912	9040	4	592	9258	12479	4	1807
SUPERVISORIAL TOTAL	232887	156935	67.39	82616	69945	29	4345	64338	79631	15	12951
CERES	19100	11502	60.22	7034	4185	1	282	4561	6011	1	929
HUGHSON	3271	2361	72.18	1164	1102	0	95	987	1206	0	168
MODESTO	98872	66500	67.26	37019	27710	12	1759	27323	33467	4	5706
NEWMAN	3719	2504	67.33	1416	1029	0	59	1011	1323	0	170
OAKDALE	9837	7254	73.74	3189	3865	1	199	3017	3644	0	593
PATTERSON	7726	5149	66.65	3101	1917	0	131	1958	2791	1	399
RIVERBANK	9296	6494	69.86	3539	2766	2	187	2524	3464	0	506
TURLOCK	30488	21353	70.04	11277	9261	6	809	9229	10211	2	1911
WATERFORD	3477	2272	65.34	1006	1164	1	101	912	1166	1	193
CITY TOTAL	185786	125389	67.49	68745	52999	23	3622	51522	63283	9	10575
UNINCORPORATED AREA	47101	31546	66.98	13871	16946	6	723	12816	16348	6	2376

388 PRECINCTS	R E G I S T E R E D	V B C A A L S L T O T A L S	T P U E R R N C O E U N T T A G E	Proposition 30				Proposition 31			
				Y e s (NON)	N o (NON)	O V E R S	U N D E R S	Y e s (NON)	N o (NON)	O V E R S	U N D E R S
0001 101002 AIRPORT 2-5	356	79	22.19	52	27	0	0	38	38	0	3
0002 102001 CASWELL 1,3	347	64	18.44	47	17	0	0	22	36	0	6
0003 102005 CASWELL 5,6,	779	233	29.91	175	46	0	12	99	112	1	21
0004 102007 CASWELL 7	182	80	43.96	46	33	0	1	29	46	0	5
0005 103001 CERES 1,21,2	710	348	49.01	230	114	0	4	150	170	0	28
0006 103002 CERES 2,6	905	364	40.22	231	124	0	9	153	174	0	37
0007 103003 CERES 3,13	685	296	43.21	165	124	1	6	127	151	0	18
0008 103004 CERES 4,7,12	843	307	36.42	190	109	0	8	129	153	0	25
0009 103005 CERES 5,19,3	808	380	47.03	241	129	0	10	142	205	0	33
0010 103008 CERES 8,20,2	560	254	45.36	131	116	0	7	106	123	1	24
0011 103009 CERES 9,22	783	459	58.62	296	151	0	12	185	239	0	35
0012 103010 CERES 10,12A	795	399	50.19	199	188	0	12	161	205	0	33
0013 103014 CERES 14,17	627	242	38.60	138	97	0	7	90	126	0	26
0014 103016 CERES 16,18,	778	391	50.26	264	119	0	8	170	192	0	29
0015 103026 CERES 26	396	195	49.24	146	45	0	4	77	104	0	14
0016 103028 CERES 28,34,	543	300	55.25	222	73	0	5	111	167	0	22
0017 104001 CHATOM 1,4	378	182	48.15	63	117	0	2	67	101	0	14
0018 105002 CLAUS 2,5 LA	272	154	56.62	62	87	0	5	49	90	0	15
0019 105003 CLAUS 3, LAN	226	120	53.10	44	76	0	0	51	60	0	9
0020 106001 CLUB 1,5	183	81	44.26	27	53	0	1	34	43	0	4
0021 106003 CLUB 3	403	117	29.03	87	27	0	3	44	62	0	11
0022 106004 CLUB 4,6,7	535	165	30.84	122	40	0	3	60	95	0	10
0023 106013 CLUB 13	96	51	53.13	32	18	0	1	19	28	0	4
0024 107005 COFFEE 5, MC	449	290	64.59	77	202	0	11	138	127	0	25
0025 107007 COFFEE 7	200	110	55.00	56	54	0	0	36	69	0	5
0026 107008 COFFEE 8,9,1	100	52	52.00	23	28	0	1	28	20	0	4
0027 108002 CROWS LANDIN	213	123	57.75	55	65	0	3	59	53	0	11
0028 108005 CROWS LANDIN	124	41	33.06	14	26	0	1	14	22	0	5
0029 109001 DEL PUERTO 1	400	214	53.50	92	118	0	4	85	119	0	10
0030 109003 DEL PUERTO 3	346	157	45.38	93	57	0	7	64	79	1	13
0031 110001 DENAIR 1,7,2	602	354	58.80	154	194	0	6	127	201	0	26
0032 110002 DENAIR 2,12,	664	401	60.39	189	200	0	12	191	175	0	35
0033 111002 EMPIRE 2,5,9	286	160	55.94	55	104	0	1	62	85	0	13
0034 111003 EMPIRE 3,4,8	674	324	48.07	213	104	0	7	101	209	0	14
0035 112001 HART RANSOM	246	150	60.98	44	103	0	3	67	69	0	14
0036 112002 HART RANSOM	127	62	48.82	21	41	0	0	24	34	0	4
0037 114001 HUGHSON 1,2,	828	479	57.85	242	212	0	25	191	258	0	30
0038 114003 HUGHSON 3,5,	652	375	57.52	207	151	0	17	157	191	0	27
0039 115001 LANGWORTH 1,	685	461	67.30	161	291	0	9	180	246	0	35
0040 117001 MODESTO 1,7	510	239	46.86	142	90	0	7	95	124	0	20
0041 117002 MODESTO 2,48	856	544	63.55	275	259	1	9	216	284	0	44
0042 117003 MODESTO 3,12	667	248	37.18	173	74	0	1	92	138	0	18
0043 117004 MODESTO 4,20	530	126	23.77	102	23	0	1	47	66	0	13
0044 117005 MODESTO 5,11	705	197	27.94	154	40	0	3	61	114	0	22
0045 117006 MODESTO 6,20	395	80	20.25	58	18	0	4	31	40	0	9
0046 117008 MODESTO 8	295	126	42.71	83	37	0	6	59	52	0	15
0047 117009 MODESTO 9-11	657	346	52.66	199	137	0	10	141	162	0	43
0048 117012 MODESTO12-3,	591	246	41.62	136	101	0	9	85	137	0	24
0049 117014 MODESTO 14,1	564	282	50.00	152	122	0	8	108	146	0	28
0050 117015 MODESTO 15,1	484	241	49.79	136	100	0	5	109	113	0	19

388 PRECINCTS	R E G I S T E R E D	V B C A A L S L T O T A L S	T P U E R R N C O E U N T T A G E	Proposition 30				Proposition 31			
				Y e s (NON)	N o (NON)	O V E R S	U N D E R S	Y e s (NON)	N o (NON)	O V E R S	U N D E R S
0051 117017 MODESTO 17,6	815	381	46.75	216	156	0	9	173	176	0	32
0052 117019 MODESTO 19,2	655	338	51.60	196	131	0	11	135	172	0	31
0053 117021 MODESTO 21,2	542	313	57.75	181	125	0	7	108	182	0	23
0054 117023 MODESTO 23	270	77	28.52	55	20	0	2	32	38	0	7
0055 117024 MODESTO 24,1	744	280	37.63	182	83	0	15	108	137	0	35
0056 117025 MODESTO 25,2	376	121	32.18	76	42	0	3	43	71	0	7
0057 117027 MODESTO 27,3	770	507	65.84	320	177	0	10	190	256	0	61
0058 117028 MODESTO 28,3	813	440	54.12	265	163	0	12	175	220	0	45
0059 117029 MODESTO 29,6	797	417	52.32	252	154	1	10	175	214	0	28
0060 117030 MODESTO 30,6	660	356	53.94	212	136	0	8	161	167	0	28
0061 117035 MODESTO 35,3	618	377	61.00	216	155	0	6	159	190	0	28
0062 117036 MODESTO 36,3	490	286	58.37	170	108	0	8	111	134	0	41
0063 117040 MODESTO 40-4	672	420	62.50	234	176	0	10	150	243	0	27
0064 117043 MODESTO 43,4	690	351	50.87	185	155	0	11	139	181	0	31
0065 117044 MODESTO 44,5	679	445	65.54	219	221	1	4	206	215	0	24
0066 117045 MODESTO 45,6	679	341	50.22	190	141	0	10	132	177	0	32
0067 117047 MODESTO 47,5	724	452	62.43	217	221	0	14	181	226	0	45
0068 117050 MODESTO 50,5	523	316	60.42	188	120	0	8	102	173	0	41
0069 117051 MODESTO 51,8	434	190	43.78	112	76	0	2	73	102	0	15
0070 117052 MODESTO 52,8	590	353	59.83	210	134	0	9	130	186	0	37
0071 117053 MODESTO 53	405	200	49.38	128	67	0	5	81	100	0	19
0072 117058 MODESTO 58,7	541	241	44.55	143	89	0	9	96	123	0	22
0073 117059 MODESTO 59,1	671	460	68.55	242	208	0	10	188	229	0	43
0074 117061 MODESTO 61,1	650	365	56.15	201	155	0	9	119	209	0	37
0075 117063 MODESTO 63,1	473	135	28.54	105	26	0	4	54	74	0	7
0076 117064 MODESTO 64,6	637	230	36.11	145	79	0	6	84	131	0	15
0077 117068 MODESTO 68,9	708	370	52.26	211	143	0	16	152	184	0	34
0078 117069 MODESTO 69,8	613	319	52.04	176	127	0	16	124	156	0	39
0079 117070 MODESTO 70,1	399	228	57.14	121	105	0	2	79	132	0	17
0080 117071 MODESTO 71,7	979	510	52.09	289	211	0	10	192	281	0	37
0081 117073 MODESTO 73,1	444	185	41.67	135	47	1	2	76	101	0	8
0082 117074 MODESTO 74,7	585	370	63.25	187	173	0	10	146	188	0	36
0083 117076 MODESTO 76,7	569	302	53.08	152	145	0	5	130	151	0	21
0084 117084 MODESTO 84,1	785	409	52.10	235	159	0	15	160	202	0	47
0085 117085 MODESTO 85,9	730	378	51.78	218	152	0	8	144	203	0	31
0086 117088 MODESTO 88,1	974	615	63.14	337	269	0	9	266	300	0	49
0087 117090 MODESTO 90,1	679	414	60.97	206	188	0	20	174	179	0	61
0088 117091 MODESTO 91,1	506	290	57.31	164	118	0	8	128	140	0	22
0089 117093 MODESTO 93,9	855	445	52.05	221	211	0	13	176	231	0	38
0090 117095 MODESTO 95,1	474	279	58.86	169	106	0	4	113	140	0	26
0091 117098 MODESTO 98,1	444	213	47.97	121	89	0	3	103	97	0	13
0092 117100 MODESTO 100,	451	263	58.31	143	114	0	6	85	154	0	24
0093 117101 MODESTO 101,	454	256	56.39	153	102	0	1	115	129	0	12
0094 117104 MODESTO 104,	570	292	51.23	175	103	0	14	107	149	0	36
0095 117105 MODESTO 105,	607	265	43.66	168	95	0	2	104	142	0	19
0096 117106 MODESTO 106,	850	473	55.65	237	222	0	14	179	248	0	46
0097 117112 MODESTO 112,	888	531	59.80	301	214	0	16	217	269	0	45
0098 117113 MODESTO 113,	816	503	61.64	274	216	0	13	200	259	0	44
0099 117119 MODESTO 119,	318	217	68.24	110	104	0	3	90	107	0	20
0100 117121 MODESTO 121	484	258	53.31	158	94	0	6	93	139	0	26

388 PRECINCTS	R E G I S T E R E D	V B C A A L S L T O T A L S	T P U E R R N C O E U N T T A G E	Proposition 30				Proposition 31			
				Y e s (NON)	N o (NON)	O V E R S	U N D E R S	Y e s (NON)	N o (NON)	O V E R S	U N D E R S
0101 117125 MODESTO 125,	473	268	56.66	129	133	0	6	100	139	0	29
0102 117126 MODESTO 126	254	120	47.24	71	47	0	2	46	64	0	10
0103 117136 MODESTO 136,	761	420	55.19	271	135	1	13	185	187	0	48
0104 117156 MODESTO 156,	625	344	55.04	205	124	0	15	151	156	0	37
0105 117169 MODESTO 169A	314	100	31.85	79	19	0	2	33	58	0	9
0106 117179 MODESTO 179	216	120	55.56	58	58	0	4	52	59	0	9
0107 118001 MT VIEW 1,2	474	243	51.27	92	147	0	4	116	115	0	12
0108 119001 NEWMAN 1BD,2	740	324	43.78	212	107	0	5	129	180	0	15
0109 119002 NEWMAN 1AC,2	811	506	62.39	302	198	0	6	193	272	0	41
0110 119004 NEWMAN 4,5,7	335	198	59.10	123	69	0	6	89	91	0	18
0111 120001 NORTH 1, 4CD	352	183	51.99	59	119	0	5	66	104	0	13
0112 120002 NORTH 2,4A-B	277	177	63.90	66	110	1	0	62	111	0	4
0113 120003 NORTH 3	218	157	72.02	47	110	0	0	55	95	0	7
0114 121001 OAKDALE 1, 2	726	407	56.06	191	203	0	13	160	210	0	37
0115 121002 OAKDALE 2B,1	908	650	71.59	286	347	0	17	281	312	0	57
0116 121003 OAKDALE 3,13	601	336	55.91	163	161	1	11	124	176	0	36
0117 121004 OAKDALE 4,5,	818	485	59.29	163	308	0	14	182	274	0	29
0118 121006 OAKDALE 6,7,	782	506	64.71	236	253	0	17	192	275	0	39
0119 123004 PARADISE 4	466	149	31.97	91	52	0	6	46	89	0	14
0120 123005 PARADISE 5	337	77	22.85	54	23	0	0	23	47	0	7
0121 123007 PARADISE 7,8	508	200	39.37	130	67	0	3	75	105	0	20
0122 124001 PATTERSON 1	484	290	59.92	200	82	0	8	95	172	0	23
0123 124002 PATTERSON 2	360	213	59.17	131	78	0	4	73	125	0	15
0124 124003 PATTERSON 3,	554	291	52.53	176	110	0	5	129	145	0	17
0125 124004 PATTERSON 4,	573	256	44.68	168	82	0	6	96	134	0	26
0126 124005 PATTERSON 5,	614	327	53.26	182	136	0	9	125	172	0	30
0127 124008 PATTERSON 8,	978	566	57.87	364	185	0	17	185	331	0	50
0128 126001 RIVERBANK 1,	886	529	59.71	276	239	0	14	208	283	0	38
0129 126002 RIVERBANK 2	372	185	49.73	90	80	0	15	66	104	0	15
0130 126003 RIVERBANK 3,	820	402	49.02	256	128	0	18	136	229	0	37
0131 126004 RIVERBANK 4B	917	573	62.49	304	256	0	13	209	325	0	39
0132 126006 RIVERBANK 6	427	246	57.61	179	61	0	6	73	151	0	22
0133 126009 RIVERBANK 9,	715	388	54.27	226	153	0	9	149	209	0	30
0134 127001 SALIDA 1,10	485	297	61.24	186	103	0	8	111	161	0	25
0135 127002 SALIDA 2,5	585	366	62.56	177	182	1	6	134	204	0	28
0136 127003 SALIDA 3	456	262	57.46	150	104	0	8	108	134	0	20
0137 127004 SALIDA 4	463	233	50.32	132	97	0	4	92	123	0	18
0138 127006 SALIDA 6,9	628	401	63.85	203	192	0	6	172	194	1	34
0139 127007 SALIDA 7	392	274	69.90	167	102	0	5	128	120	0	26
0140 128001 TURLOCK 1,19	802	399	49.75	220	166	1	12	150	223	0	26
0141 128002 TURLOCK 2,30	714	275	38.52	151	108	0	16	106	151	0	18
0142 128003 TURLOCK 3,41	620	249	40.16	171	71	0	7	95	130	0	24
0143 128004 TURLOCK 4,6B	766	296	38.64	173	110	0	13	121	152	2	21
0144 128005 TURLOCK 5,7A	292	174	59.59	87	77	0	10	71	85	0	18
0145 128006 TURLOCK 6A,8	600	383	63.83	180	190	0	13	169	179	0	35
0146 128009 TURLOCK 9,18	821	584	71.13	254	309	0	21	275	263	0	46
0147 128010 TURLOCK 10A,	762	470	61.68	226	226	0	18	217	213	0	40
0148 128011 TURLOCK 10B,	283	109	38.52	59	43	0	7	48	51	0	10
0149 128013 TURLOCK 13,4	912	577	63.27	347	210	0	20	227	303	0	47
0150 128014 TURLOCK 14,1	704	351	49.86	189	144	0	18	146	171	0	34

388 PRECINCTS	R E G I S T E R E D	V O T E R S	T P U E R R N C O E U N T T A G E	Proposition 30				Proposition 31			
				Y e s (NON)	N o (NON)	O V E R S	U N D E R S	Y e s (NON)	N o (NON)	O V E R S	U N D E R S
0151 128016 TURLOCK 16,3	668	382	57.19	213	151	0	18	145	191	0	46
0152 128017 TURLOCK 17,2	816	471	57.72	240	222	0	9	195	241	0	35
0153 128022 TURLOCK 22,4	558	304	54.48	175	116	0	13	117	153	0	34
0154 128024 TURLOCK 24	447	235	52.57	137	89	0	9	87	124	0	24
0155 128025 TURLOCK 25	355	219	61.69	134	78	0	7	80	111	0	28
0156 128028 TURLOCK 28,5	796	445	55.90	252	175	0	18	173	218	0	54
0157 128029 TURLOCK 29,3	524	335	63.93	173	149	1	12	154	157	0	24
0158 128038 TURLOCK 38,4	791	454	57.40	313	129	0	12	167	228	0	59
0159 128040 TURLOCK 40,5	494	324	65.59	185	131	1	7	138	154	0	32
0160 129001 WATERFORD 1,	942	478	50.74	220	240	0	18	207	232	0	39
0161 129002 WATERFORD 2,	726	406	55.92	181	203	1	21	151	219	1	35
0162 130001 WESTPORT 1	335	166	49.55	64	98	1	3	73	84	0	9
0163 130002 WESTPORT 2	238	92	38.66	51	39	0	2	33	50	0	9
0164 131002 STAR 2,3	226	124	54.87	39	81	0	4	50	67	0	7
0165 131005 STAR 5	252	136	53.97	52	82	0	2	41	83	0	12
0166 132001 WHITMORE 1,2	847	441	52.07	244	177	0	20	140	251	0	50
0167 132003 WHITMORE 3-5	738	419	56.78	149	263	0	7	144	245	0	30
0168 807010 COFFEE10B,MC	200	173	86.50	75	96	0	2	79	78	0	16
0169 901001 AIRPORT 1 EM	59	34	57.63	13	21	0	0	10	23	0	1
0170 901006 AIRPORT 6	0	0		0	0	0	0	0	0	0	0
0171 902002 CASWELL 2,4,	247	115	46.56	61	48	0	6	37	65	0	13
0172 902009 CASWELL10-12	186	99	53.23	49	50	0	0	31	59	0	9
0173 902013 CASWELL13 CR	201	139	69.15	58	78	0	3	42	84	0	13
0174 903011 CERES 11,23	245	141	57.55	110	28	0	3	58	72	0	11
0175 903015 CERES 15,27,	35	29	82.86	8	21	0	0	18	10	0	1
0176 903025 CERES 25	112	71	63.39	44	27	0	0	30	36	0	5
0177 903035 CERES 35	0	0		0	0	0	0	0	0	0	0
0178 903036 CERES 36	0	0		0	0	0	0	0	0	0	0
0179 904002 CHATOM 2,3,5	120	73	60.83	32	39	0	2	38	30	0	5
0180 905004 CLAUS 4	148	94	63.51	42	51	0	1	31	57	0	6
0181 906002 CLUB 2, EMPI	135	98	72.59	48	49	0	1	53	43	0	2
0182 906008 CLUB 8,12,17	221	120	54.30	63	53	0	4	44	65	0	11
0183 906009 CLUB 9,10	159	116	72.96	37	71	1	7	43	61	1	11
0184 906014 CLUB 14	88	57	64.77	20	30	0	7	22	26	0	9
0185 906016 CLUB 16 EMPI	28	24	85.71	4	20	0	0	18	6	0	0
0186 907001 COFFEE1 HICK	96	80	83.33	23	57	0	0	28	49	0	3
0187 907002 COFFEE 2,6	202	146	72.28	64	78	0	4	60	76	0	10
0188 907010 COFFEE 10A M	127	100	78.74	37	59	0	4	46	45	0	9
0189 908003 CROWS LANDIN	127	100	78.74	52	44	0	4	42	43	0	15
0190 909004 DEL PUERTO 4	115	88	76.52	26	59	0	3	30	53	0	5
0191 910003 DENAIR 3-5,8	182	100	54.95	60	38	0	2	42	50	0	8
0192 910009 DENAIR 9 11	236	181	76.69	63	118	0	0	65	103	0	13
0193 910010 DENAIR 10,17	183	136	74.32	52	82	0	2	58	66	0	12
0194 910019 DENAIR 19,20	260	163	62.69	87	71	0	5	84	67	0	12
0195 911010 EMPIRE 10,12	0	0		0	0	0	0	0	0	0	0
0196 912003 HART RANSOM	247	167	67.61	89	75	0	3	54	102	0	11
0197 913002 HICKMAN 2 ST	198	153	77.27	49	98	0	6	52	94	0	7
0198 916002 MCHENRY 2,8	118	99	83.90	38	57	0	4	47	49	0	3
0199 917049 MODESTO 49,1	71	42	59.15	34	8	0	0	21	20	0	1
0200 917079 MODESTO 79,1	142	97	68.31	54	41	0	2	44	42	0	11

388 PRECINCTS	R E G I S T E R E D	V O T E R S	T P U E R R N C O E U N T T A G E	Proposition 30				Proposition 31			
				Y e s (NON)	N o (NON)	O V O T E R S	U V O T E R S	Y e s (NON)	N o (NON)	O V O T E R S	U V O T E R S
0201 917087 MODESTO 87,1	69	35	50.72	20	13	0	2	15	17	0	3
0202 917092 MODESTO 92,1	1	0		0	0	0	0	0	0	0	0
0203 917122 MODESTO 122,	229	110	48.03	73	33	0	4	49	54	0	7
0204 917158 MODESTO 158,	244	191	78.28	100	88	0	3	78	98	0	15
0205 917167 MODESTO 167,	1	0		0	0	0	0	0	0	0	0
0206 917195 MODESTO 195	0	0		0	0	0	0	0	0	0	0
0207 917196 MODESTO 196	0	0		0	0	0	0	0	0	0	0
0208 917205 MODESTO 205	0	0		0	0	0	0	0	0	0	0
0209 923001 PARADISE 1,1	230	180	78.26	78	88	0	14	60	98	0	22
0210 923002 PARADISE 2	194	130	67.01	47	81	0	2	68	58	0	4
0211 923003 PARADISE 3,6	165	130	78.79	49	79	0	2	52	70	0	8
0212 923009 PARADISE9,20	237	116	48.95	82	32	0	2	50	52	0	14
0213 923010 PARADISE 10,	130	93	71.54	50	39	0	4	36	42	0	15
0214 923015 PARADISE 15,	195	136	69.74	54	80	0	2	50	73	0	13
0215 923016 PARADISE 16,	141	101	71.63	53	48	0	0	34	62	0	5
0216 923022 PARADISE 22,	177	88	49.72	59	26	0	3	37	45	0	6
0217 924006 PATTERSON 6,	203	138	67.98	85	52	0	1	46	78	1	13
0218 928021 TURLOCK 21,3	273	186	68.13	100	79	0	7	87	83	0	16
0219 928023 TURLOCK 23,5	141	124	87.94	45	68	0	11	55	58	0	11
0220 928056 TURLOCK 56	0	0		0	0	0	0	0	0	0	0
0221 930003 WESTPORT 3	114	71	62.28	28	39	0	4	24	34	0	13
0222 AV 101002 AIRPORT 2	330	179	54.24	113	59	0	7	82	86	0	11
0223 AV 102001 CASWELL 1	349	184	52.72	132	46	0	6	78	94	0	12
0224 AV 102005 CASWELL 5	655	363	55.42	256	100	0	7	130	203	0	30
0225 AV 102007 CASWELL 7	210	139	66.19	79	59	0	1	51	81	0	7
0226 AV 103001 CERES 1,2	824	571	69.30	363	197	0	11	220	303	0	48
0227 AV 103002 CERES 2,6	1116	754	67.56	412	330	0	12	280	413	0	61
0228 AV 103003 CERES 3,1	765	525	68.63	257	247	0	21	216	254	0	55
0229 AV 103004 CERES 4,7	962	595	61.85	367	208	0	20	258	291	0	46
0230 AV 103005 CERES 5,1	1031	771	74.78	494	267	0	10	289	417	0	65
0231 AV 103008 CERES 8,2	733	512	69.85	285	213	0	14	193	283	0	36
0232 AV 103009 CERES 9,2	974	745	76.49	428	302	0	15	287	403	0	55
0233 AV 103010 CERES 10,	1053	805	76.45	433	345	0	27	311	417	0	77
0234 AV 103014 CERES 14,	772	511	66.19	320	179	0	12	173	308	0	30
0235 AV 103016 CERES 16,	904	634	70.13	450	174	0	10	238	358	0	38
0236 AV 103026 CERES 26	492	393	79.88	274	108	0	11	163	196	0	34
0237 AV 103028 CERES 28,	649	510	78.58	336	150	0	24	226	241	0	43
0238 AV 104001 CHATOM 1,	586	481	82.08	177	283	0	21	187	255	0	39
0239 AV 105002 CLAUS 2,5	459	403	87.80	136	256	0	11	164	208	0	31
0240 AV 105003 CLAUS3,LA	623	530	85.07	171	350	0	9	217	268	0	45
0241 AV 106001 CLUB 1,5	287	228	79.44	94	129	0	5	96	118	0	14
0242 AV 106003 CLUB 3	391	216	55.24	136	77	0	3	91	116	0	9
0243 AV 106004 CLUB 4,6,	514	314	61.09	201	108	0	5	135	161	0	18
0244 AV 106013 CLUB 13	159	120	75.47	50	67	0	3	38	71	0	11
0245 AV 107005 COFFEES,M	949	822	86.62	203	586	0	33	449	312	0	61
0246 AV 107007 COFFEE 7	267	219	82.02	101	111	0	7	69	126	0	24
0247 AV 107008 COFFEE8,9	305	236	77.38	91	140	0	5	115	96	0	25
0248 AV 108002 CROWS LAN	516	423	81.98	192	224	0	7	175	221	0	27
0249 AV 108005 CROWS LAN	233	196	84.12	61	121	1	13	70	110	0	16
0250 AV 109001 DEL PUERT	604	491	81.29	175	302	0	14	180	270	0	41

388 PRECINCTS	R E G I S T E R E D	V B C A L L O T S	T P U E R R N C O E U N T T A G E	Proposition 30				Proposition 31			
				Y e s (NON)	N o (NON)	O V E R S	U N D E R S	Y e s (NON)	N o (NON)	O V E R S	U N D E R S
0251 AV 109003 DEL PUERT	303	236	77.89	110	115	0	11	84	132	0	20
0252 AV 110001 DENAIR 1,	814	711	87.35	281	416	1	13	301	373	0	37
0253 AV 110002 DENAIR 2,	994	812	81.69	336	466	0	10	341	414	0	57
0254 AV 111002 EMPIRE 2,	550	455	82.73	181	265	0	9	189	234	0	32
0255 AV 111003 EMPIRE 3,	887	587	66.18	307	265	0	15	230	322	0	35
0256 AV 112001 HART RANS	742	651	87.74	189	456	0	6	262	356	0	33
0257 AV 112002 HARTRANSO	278	232	83.45	74	149	0	9	90	125	0	17
0258 AV 114001 HUGHSON 1	918	765	83.33	380	362	0	23	306	406	0	53
0259 AV 114003 HUGHSON 3	873	742	84.99	335	377	0	30	333	351	0	58
0260 AV 115001 LANGWORTH	1711	1499	87.61	522	952	0	25	683	698	0	118
0261 AV 117001 MODESTO 1	747	518	69.34	296	207	0	15	186	292	0	40
0262 AV 117002 MODESTO 2	1442	1203	83.43	650	511	0	42	487	606	0	110
0263 AV 117003 MODESTO 3	811	541	66.71	400	134	0	7	231	272	0	38
0264 AV 117004 MODESTO 4	640	374	58.44	261	104	0	9	140	201	0	33
0265 AV 117005 MODESTO 5	797	469	58.85	325	131	0	13	181	246	0	42
0266 AV 117006 MODESTO 6	453	269	59.38	196	65	1	7	119	131	0	19
0267 AV 117008 MODESTO 8	456	340	74.56	198	128	1	13	157	157	0	26
0268 AV 117009 MODESTO 9	966	665	68.84	366	283	0	16	276	343	0	46
0269 AV 117012 MODESTO 1	895	635	70.95	359	252	0	24	254	319	0	62
0270 AV 117014 MODESTO 1	748	545	72.86	292	235	0	18	226	266	0	53
0271 AV 117015 MODESTO 1	825	664	80.48	353	299	0	12	255	355	0	54
0272 AV 117017 MODESTO 1	1191	911	76.49	463	420	0	28	390	442	0	79
0273 AV 117019 MODESTO 1	1129	905	80.16	501	390	0	14	336	495	0	74
0274 AV 117021 MODESTO 2	919	720	78.35	410	292	0	18	271	386	0	63
0275 AV 117023 MODESTO 2	276	124	44.93	81	35	0	8	52	58	0	14
0276 AV 117024 MODESTO 2	899	601	66.85	392	183	1	25	234	308	1	58
0277 AV 117025 MODESTO 2	481	317	65.90	191	110	0	16	153	129	0	35
0278 AV 117027 MODESTO 2	1073	911	84.90	527	359	0	25	364	450	0	97
0279 AV 117028 MODESTO 2	1257	807	64.20	484	290	0	33	291	437	0	79
0280 AV 117029 MODESTO 2	1042	846	81.19	472	355	0	19	351	423	0	72
0281 AV 117030 MODESTO 3	942	721	76.54	385	320	0	16	283	391	0	47
0282 AV 117035 MODESTO 3	963	821	85.25	466	331	0	24	353	405	0	63
0283 AV 117036 MODESTO 3	716	602	84.08	337	246	0	19	250	282	1	69
0284 AV 117040 MODESTO 4	1122	899	80.12	494	387	1	17	361	443	0	95
0285 AV 117043 MODESTO 4	1063	855	80.43	437	392	0	26	361	417	0	77
0286 AV 117044 MODESTO 4	1324	1139	86.03	596	506	0	37	492	527	0	120
0287 AV 117045 MODESTO 4	1061	795	74.93	429	346	0	20	330	410	0	55
0288 AV 117047 MODESTO 4	1311	1140	86.96	555	558	0	27	524	522	0	94
0289 AV 117050 MODESTO 5	796	630	79.15	377	247	0	6	249	328	0	53
0290 AV 117051 MODESTO 5	783	531	67.82	299	215	0	17	228	262	0	41
0291 AV 117052 MODESTO 5	1087	923	84.91	472	430	1	20	374	469	0	80
0292 AV 117053 MODESTO 5	453	316	69.76	186	118	0	12	150	138	0	28
0293 AV 117058 MODESTO 5	747	509	68.14	298	190	0	21	204	261	0	44
0294 AV 117059 MODESTO 5	966	850	87.99	441	389	0	20	359	423	1	67
0295 AV 117061 MODESTO 6	760	608	80.00	329	265	0	14	246	312	0	50
0296 AV 117063 MODESTO 6	597	373	62.48	267	93	0	13	154	191	0	28
0297 AV 117064 MODESTO 6	772	495	64.12	314	167	0	14	181	274	0	40
0298 AV 117068 MODESTO 6	1033	759	73.48	426	322	0	11	336	373	0	50
0299 AV 117069 MODESTO69	746	616	82.57	305	296	0	15	262	297	0	57
0300 AV 117070 MODESTO 7	662	562	84.89	282	266	0	14	263	266	0	33

388 PRECINCTS	R E G I S T E R E D	V B C A A L S L T O T A L S	T P U E R R N C O E U N T T A G E	Proposition 30				Proposition 31			
				Y e s (NON)	N o (NON)	O V O L U N T A R Y	U N O V O L U N T A R Y	Y e s (NON)	N o (NON)	O V O L U N T A R Y	U N O V O L U N T A R Y
0301 AV 117071 MODESTO 7	1239	973	78.53	514	432	0	27	377	520	0	76
0302 AV 117073 MODESTO 7	597	410	68.68	301	101	0	8	185	210	0	15
0303 AV 117074 MODESTO 7	1157	1023	88.42	517	492	0	14	455	502	0	66
0304 AV 117076 MODESTO 7	899	642	71.41	349	273	0	20	244	342	0	56
0305 AV 117084 MODESTO 8	909	743	81.74	440	279	0	24	311	350	0	82
0306 AV 117085 MODESTO 8	1046	837	80.02	467	340	0	30	315	455	0	67
0307 AV 117088 MODESTO 8	1529	1311	85.74	693	597	0	21	561	650	0	100
0308 AV 117090 MODESTO 9	1226	1037	84.58	456	548	0	33	434	496	0	107
0309 AV 117091 MODESTO 9	965	817	84.66	435	362	0	20	346	405	0	66
0310 AV 117093 MODESTO 9	1446	1172	81.05	605	533	0	34	486	602	0	84
0311 AV 117095 MODESTO 9	584	468	80.14	227	231	0	10	200	237	0	31
0312 AV 117098 MODESTO 9	620	480	77.42	262	200	0	18	197	247	0	36
0313 AV 117100 MODESTO 1	716	597	83.38	310	274	0	13	232	316	0	49
0314 AV 117101 MODESTO 1	581	485	83.48	256	216	0	13	207	237	0	41
0315 AV 117104 MODESTO 1	701	514	73.32	285	212	0	17	226	255	0	33
0316 AV 117105 MODESTO 1	754	507	67.24	320	169	1	17	197	276	0	34
0317 AV 117106 MODESTO 1	997	823	82.55	421	382	0	20	345	425	0	53
0318 AV 117112 MODESTO 1	1284	1057	82.32	550	471	0	36	476	476	0	105
0319 AV 117113 MODESTO 1	1221	1028	84.19	491	512	0	25	468	484	1	75
0320 AV 117119 MODESTO 1	733	641	87.45	292	329	1	19	297	295	0	49
0321 AV 117121 MODESTO 1	556	435	78.24	275	151	0	9	188	210	0	37
0322 AV 117125 MODESTO 1	697	571	81.92	288	271	0	12	250	266	0	55
0323 AV 117126 MODESTO 1	359	287	79.94	160	122	0	5	109	163	0	15
0324 AV 117136 MODESTO 1	986	788	79.92	424	338	0	26	333	384	0	71
0325 AV 117156 MODESTO 1	811	646	79.65	336	300	0	10	323	275	0	48
0326 AV 117169 MODESTO 1	226	125	55.31	86	36	0	3	45	75	0	5
0327 AV 117179 MODESTO 1	328	275	83.84	122	147	0	6	126	130	0	19
0328 AV 118001 MTVIEW 1	636	488	76.73	186	293	0	9	204	245	0	39
0329 AV 119001 NEWMAN 1B	645	533	82.64	305	214	0	14	206	279	0	48
0330 AV 119002 NEWMAN 1A	855	690	80.70	338	327	0	25	284	367	0	39
0331 AV 119004 NEWMAN 4	333	253	75.98	136	114	0	3	110	134	0	9
0332 AV 120001 NORTH 1	667	591	88.61	202	374	0	15	271	268	0	52
0333 AV 120002 NORTH 2,4	873	756	86.60	252	487	0	17	329	380	1	46
0334 AV 120003 NORTH 3	469	398	84.86	107	287	0	4	161	212	0	25
0335 AV 121001 OAKDALE 1	1092	871	79.76	423	429	0	19	393	408	0	70
0336 AV 121002 OAKDALE 2	1384	1097	79.26	505	572	0	20	455	555	0	87
0337 AV 121003 OAKDALE 3	910	726	79.78	325	383	0	18	278	400	0	48
0338 AV 121004 OAKDALE 4	1380	1161	84.13	467	653	0	41	511	548	0	102
0339 AV 121006 OAKDALE 6	1236	1015	82.12	430	556	0	29	441	486	0	88
0340 AV 123004 PARADISE	442	277	62.67	159	104	0	14	104	140	0	33
0341 AV 123005 PARADISE	309	142	45.95	90	46	0	6	58	72	0	12
0342 AV 123007 PARADISE	544	343	63.05	219	118	0	6	135	181	0	27
0343 AV 124001 PATTERSON	532	401	75.38	249	145	0	7	160	220	0	21
0344 AV 124002 PATTERSON	404	300	74.26	158	132	0	10	124	155	0	21
0345 AV 124003 PATTERSON	659	517	78.45	278	220	0	19	200	280	0	37
0346 AV 124004 PATTERSON	623	444	71.27	274	153	0	17	152	252	0	40
0347 AV 124005 PATTERSON	789	656	83.14	382	262	0	12	289	314	0	53
0348 AV 124008 PATTERSON	953	750	78.70	454	280	0	16	284	413	0	53
0349 AV 126001 RIVERBANK	1308	1117	85.40	545	540	0	32	471	568	0	78
0350 AV 126002 RIVERBANK	328	245	74.70	133	102	0	10	100	126	0	19

388 PRECINCTS	R E G I S T E R E D	V B C A A L S L T O T A L S	T P U E R R N C O E U N T T A G E	Proposition 30				Proposition 31			
				Y e s (NON)	N o (NON)	O V O E R S	U V N O D T E E R S	Y e s (NON)	N o (NON)	O V O E R S	U V N O D T E E R S
0351 AV 126003 RIVERBANK	824	601	72.94	341	252	0	8	236	321	0	44
0352 AV 126004 RIVERBANK	1249	1027	82.23	556	443	1	27	422	516	0	89
0353 AV 126006 RIVERBANK	493	396	80.32	227	157	1	11	130	239	0	27
0354 AV 126009 RIVERBANK	957	785	82.03	406	355	0	24	324	393	0	68
0355 AV 127001 SALIDA 1,	611	507	82.98	258	238	0	11	229	254	0	24
0356 AV 127002 SALIDA 2,	535	422	78.88	212	201	0	9	166	223	0	33
0357 AV 127003 SALIDA 3	425	348	81.88	192	141	0	15	145	173	0	30
0358 AV 127004 SALIDA 4	323	246	76.16	139	100	0	7	106	121	0	19
0359 AV 127006 SALIDA 6,	625	493	78.88	261	225	0	7	204	248	0	41
0360 AV 127007 SALIDA 7	507	406	80.08	231	166	0	9	165	207	0	34
0361 AV 128001 TURLOCK 1	1024	788	76.95	428	337	0	23	336	383	0	69
0362 AV 128002 TURLOCK 2	684	484	70.76	274	180	0	30	200	236	0	48
0363 AV 128003 TURLOCK 3	735	514	69.93	304	178	0	32	213	246	0	55
0364 AV 128004 TURLOCK 4	876	641	73.17	350	249	0	42	273	309	0	59
0365 AV 128005 TURLOCK 5	300	254	84.67	137	109	0	8	98	122	0	34
0366 AV 128006 TURLOCK 6	1011	874	86.45	424	417	0	33	403	401	0	70
0367 AV 128009 TURLOCK 9	1487	1301	87.49	586	680	0	35	621	574	0	106
0368 AV 128010 TURLOCK 1	1558	1314	84.34	544	715	0	55	643	559	0	112
0369 AV 128011 TURLOCK 1	324	238	73.46	139	87	0	12	106	112	0	20
0370 AV 128013 TURLOCK 1	1076	892	82.90	519	348	0	25	387	431	0	74
0371 AV 128014 TURLOCK 1	837	654	78.14	351	277	0	26	282	315	0	57
0372 AV 128016 TURLOCK 1	927	731	78.86	388	311	1	31	302	365	0	64
0373 AV 128017 TURLOCK 1	1068	876	82.02	446	397	0	33	375	432	0	69
0374 AV 128022 TURLOCK 2	779	625	80.23	338	272	0	15	267	299	0	59
0375 AV 128024 TURLOCK 2	576	448	77.78	237	194	0	17	188	218	0	42
0376 AV 128025 TURLOCK 2	482	400	82.99	253	135	0	12	162	210	0	28
0377 AV 128028 TURLOCK 2	959	800	83.42	439	324	0	37	338	378	0	84
0378 AV 128029 TURLOCK 2	1127	980	86.96	432	524	1	23	472	426	0	82
0379 AV 128038 TURLOCK 3	921	701	76.11	379	293	0	29	313	329	0	59
0380 AV 128040 TURLOCK 4	598	492	82.27	285	193	1	13	227	227	0	38
0381 AV 129001 WATERFORD	1038	781	75.24	343	403	0	35	316	406	0	59
0382 AV 129002 WATERFORD	771	607	78.73	262	318	0	27	238	309	0	60
0383 AV 130001 WESTPORT	417	340	81.53	117	221	0	2	150	172	0	18
0384 AV 130002 WESTPORT	358	265	74.02	119	143	0	3	89	158	0	18
0385 AV 131002 STAR 2,3	443	379	85.55	109	264	0	6	153	200	0	26
0386 AV 131005 STAR 5	357	278	77.87	120	155	0	3	95	160	0	23
0387 AV 132001 WHITMORE	869	634	72.96	324	293	0	17	228	356	0	50
0388 AV 132003 WHITMORE	1359	1184	87.12	407	758	0	19	493	599	1	91
GRAND TOTALS	232887	156935	67.39	82616	69945	29	4345	64338	79631	15	12951

388 PRECINCTS	RV	BC	TP	Proposition 32				Proposition 33			
	EO	AA	UE	Y	N	OV	UV	Y	N	OV	UV
	GT	LS	RR	e	o	VO	NO	e	o	VO	NO
	IE	LS	NC	s	o	ET	DT	s	o	ET	DT
	SR	LT	OE	(NON)	(NON)	RE	EE	(NON)	(NON)	RE	EE
	TS	TT	UN			RS	RS			RS	RS
	E	A	TT								
	R	O	AG								
	E	T	GE								
	D	S	E								
COUNTY TOTAL	232887	156935	67.39	70382	80860	53	5640	67726	81258	16	7935
VOTING PRECINCTS	232887	156935	67.39	70382	80860	53	5640	67726	81258	16	7935
BD OF EQUALIZATION 1	232887	156935	67.39	70382	80860	53	5640	67726	81258	16	7935
BOARD TOTAL	232887	156935	67.39	70382	80860	53	5640	67726	81258	16	7935
CONGRESSIONAL 10	232887	156935	67.39	70382	80860	53	5640	67726	81258	16	7935
CONGRESSIONAL TOTAL	232887	156935	67.39	70382	80860	53	5640	67726	81258	16	7935
SENATORIAL DISTRICT 5	113138	78162	69.09	34637	40725	18	2782	32923	41278	6	3955
SENATORIAL DISTRICT 8	67261	48003	71.37	23581	22613	20	1789	21541	23905	7	2550
SENATORIAL DISTRICT 12	52488	30770	58.62	12164	17522	15	1069	13262	16075	3	1430
SENATORIAL TOTAL	232887	156935	67.39	70382	80860	53	5640	67726	81258	16	7935
ASSEMBLY DISTRICT 12	148644	105287	70.83	49258	52243	32	3754	46030	53851	10	5396
ASSEMBLY DISTRICT 21	84243	51648	61.31	21124	28617	21	1886	21696	27407	6	2539
ASSEMBLY TOTAL	232887	156935	67.39	70382	80860	53	5640	67726	81258	16	7935
1ST SUPERVISORIAL	49337	35690	72.34	16627	17848	11	1204	15271	18678	5	1736
2ND SUPERVISORIAL	45902	32189	70.13	15544	15377	13	1255	14601	15805	4	1779
3RD SUPERVISORIAL	44688	28193	63.09	12357	14762	8	1066	12157	14594	4	1438
4TH SUPERVISORIAL	53865	37315	69.28	16675	19324	9	1307	15514	19887	1	1913
5TH SUPERVISORIAL	39095	23548	60.23	9179	13549	12	808	10183	12294	2	1069
SUPERVISORIAL TOTAL	232887	156935	67.39	70382	80860	53	5640	67726	81258	16	7935
CERES	19100	11502	60.22	4309	6754	7	432	5039	5908	1	554
HUGHSON	3271	2361	72.18	1110	1165	1	85	1025	1227	0	109
MODESTO	98872	66500	67.26	28816	35251	15	2418	27669	35427	6	3398
NEWMAN	3719	2504	67.33	1022	1415	0	67	1126	1291	0	87
OAKDALE	9837	7254	73.74	3471	3510	4	269	3004	3897	2	351
PATTERSON	7726	5149	66.65	1923	3051	4	171	2067	2838	1	243
RIVERBANK	9296	6494	69.86	2628	3638	2	226	2610	3566	1	317
TURLOCK	30488	21353	70.04	9933	10519	10	891	9663	10427	3	1260
WATERFORD	3477	2272	65.34	1022	1157	3	90	920	1226	1	125
CITY TOTAL	185786	125389	67.49	54234	66460	46	4649	53123	65807	15	6444
UNINCORPORATED AREA	47101	31546	66.98	16148	14400	7	991	14603	15451	1	1491

388 PRECINCTS	R E G I S T E R E D	V O T E S	T P U E R R N C O E U N T T A G E	Proposition 32				Proposition 33			
				Y e s (NON)	N o (NON)	O V E R S	U N D E R S	Y e s (NON)	N o (NON)	O V E R S	U N D E R S
0001 101002 AIRPORT 2-5	356	79	22.19	30	49	0	0	30	47	0	2
0002 102001 CASWELL 1,3	347	64	18.44	28	36	0	0	26	38	0	0
0003 102005 CASWELL 5,6	779	233	29.91	70	149	1	13	91	128	0	14
0004 102007 CASWELL 7	182	80	43.96	40	39	0	1	32	45	0	3
0005 103001 CERES 1,21,2	710	348	49.01	123	216	0	9	157	178	0	13
0006 103002 CERES 2,6	905	364	40.22	142	207	0	15	129	211	0	24
0007 103003 CERES 3,13	685	296	43.21	125	160	1	10	124	162	0	10
0008 103004 CERES 4,7,12	843	307	36.42	115	181	0	11	136	158	0	13
0009 103005 CERES 5,19,3	808	380	47.03	119	239	0	22	174	186	0	20
0010 103008 CERES 8,20,2	560	254	45.36	124	115	3	12	104	132	0	18
0011 103009 CERES 9,22	783	459	58.62	165	277	0	17	208	226	0	25
0012 103010 CERES 10,12A	795	399	50.19	146	238	0	15	176	201	0	22
0013 103014 CERES 14,17	627	242	38.60	78	151	0	13	96	130	0	16
0014 103016 CERES 16,18	778	391	50.26	146	231	1	13	170	200	1	20
0015 103026 CERES 26	396	195	49.24	48	141	0	6	79	109	0	7
0016 103028 CERES 28,34	543	300	55.25	90	201	0	9	124	158	0	18
0017 104001 CHATOM 1.4	378	182	48.15	103	72	0	7	98	75	0	9
0018 105002 CLAUS 2,5 LA	272	154	56.62	78	68	0	8	53	90	0	11
0019 105003 CLAUS 3, LAN	226	120	53.10	69	48	0	3	61	54	0	5
0020 106001 CLUB 1,5	183	81	44.26	38	41	0	2	37	40	0	4
0021 106003 CLUB 3	403	117	29.03	33	82	0	2	51	63	0	3
0022 106004 CLUB 4,6,7	535	165	30.84	43	117	0	5	50	109	0	6
0023 106013 CLUB 13	96	51	53.13	23	27	0	1	17	32	0	2
0024 107005 COFFEE 5, MC	449	290	64.59	179	95	0	16	147	122	0	21
0025 107007 COFFEE 7	200	110	55.00	44	63	0	3	39	65	0	6
0026 107008 COFFEE 8,9,1	100	52	52.00	27	23	0	2	33	19	0	0
0027 108002 CROWS LANDIN	213	123	57.75	73	43	0	7	57	56	0	10
0028 108005 CROWS LANDIN	124	41	33.06	23	16	0	2	23	16	0	2
0029 109001 DEL PUERTO 1	400	214	53.50	105	104	0	5	108	103	0	3
0030 109003 DEL PUERTO 3	346	157	45.38	60	88	1	8	71	80	0	6
0031 110001 DENAIR 1,7,2	602	354	58.80	179	167	0	8	162	175	0	17
0032 110002 DENAIR 2,12	664	401	60.39	201	182	0	18	190	184	0	27
0033 111002 EMPIRE 2,5,9	286	160	55.94	84	71	0	5	65	89	0	6
0034 111003 EMPIRE 3,4,8	674	324	48.07	120	196	0	8	133	176	0	15
0035 112001 HART RANSOM	246	150	60.98	95	47	0	8	64	73	0	13
0036 112002 HART RANSOM	127	62	48.82	33	28	0	1	20	41	0	1
0037 114001 HUGHSON 1,2	828	479	57.85	226	234	0	19	225	237	0	17
0038 114003 HUGHSON 3,5	652	375	57.52	158	200	1	16	167	190	0	18
0039 115001 LANGWORTH 1	685	461	67.30	232	212	0	17	200	234	0	27
0040 117001 MODESTO 1,7	510	239	46.86	102	128	0	9	88	146	0	5
0041 117002 MODESTO 2,48	856	544	63.55	243	283	3	15	233	291	0	20
0042 117003 MODESTO 3,12	667	248	37.18	88	152	0	8	92	148	0	8
0043 117004 MODESTO 4,20	530	126	23.77	33	87	0	6	44	75	0	7
0044 117005 MODESTO 5,11	705	197	27.94	52	141	0	4	71	116	1	9
0045 117006 MODESTO 6,20	395	80	20.25	20	55	0	5	33	43	0	4
0046 117008 MODESTO 8	295	126	42.71	47	69	0	10	62	52	0	12
0047 117009 MODESTO 9-11	657	346	52.66	145	180	2	19	129	188	1	28
0048 117012 MODESTO12-3	591	246	41.62	103	133	0	10	92	136	0	18
0049 117014 MODESTO 14,1	564	282	50.00	115	148	0	19	105	161	0	16
0050 117015 MODESTO 15,1	484	241	49.79	103	129	0	9	105	120	0	16

388 PRECINCTS	R E G I S T E R E D	V B C A A L S L T O T A L S	T P U E R R N C O E U N T T A G E	Proposition 32				Proposition 33			
				Y e s (NON)	N o (NON)	O V E R S	U N D E R S	Y e s (NON)	N o (NON)	O V E R S	U N D E R S
0051 117017 MODESTO 17,6	815	381	46.75	174	194	0	13	171	190	0	20
0052 117019 MODESTO 19,2	655	338	51.60	133	192	0	13	118	193	0	27
0053 117021 MODESTO 21,2	542	313	57.75	125	181	0	7	119	178	0	16
0054 117023 MODESTO 23	270	77	28.52	18	57	1	1	28	45	0	4
0055 117024 MODESTO 24,1	744	280	37.63	84	174	0	22	101	154	0	25
0056 117025 MODESTO 25,2	376	121	32.18	42	76	0	3	43	75	0	3
0057 117027 MODESTO 27,3	770	507	65.84	189	293	0	25	196	276	0	35
0058 117028 MODESTO 28,3	813	440	54.12	178	236	0	26	165	242	0	33
0059 117029 MODESTO 29,6	797	417	52.32	189	211	2	15	191	205	0	21
0060 117030 MODESTO 30,6	660	356	53.94	156	192	0	8	131	211	0	14
0061 117035 MODESTO 35,3	618	377	61.00	155	212	0	10	154	207	0	16
0062 117036 MODESTO 36,3	490	286	58.37	129	135	1	21	101	157	1	27
0063 117040 MODESTO 40-4	672	420	62.50	174	235	0	11	159	239	0	22
0064 117043 MODESTO 43,4	690	351	50.87	157	175	0	19	121	208	0	22
0065 117044 MODESTO 44,5	679	445	65.54	215	219	0	11	193	242	0	10
0066 117045 MODESTO 45,6	679	341	50.22	164	160	0	17	139	180	0	22
0067 117047 MODESTO 47,5	724	452	62.43	230	208	0	14	182	244	0	26
0068 117050 MODESTO 50,5	523	316	60.42	120	179	0	17	105	191	0	20
0069 117051 MODESTO 51,8	434	190	43.78	79	103	0	8	62	120	0	8
0070 117052 MODESTO 52,8	590	353	59.83	167	172	0	14	130	199	0	24
0071 117053 MODESTO 53	405	200	49.38	69	123	0	8	67	118	0	15
0072 117058 MODESTO 58,7	541	241	44.55	102	130	0	9	101	130	0	10
0073 117059 MODESTO 59,1	671	460	68.55	212	235	0	13	196	235	0	29
0074 117061 MODESTO 61,1	650	365	56.15	143	208	0	14	131	214	0	20
0075 117063 MODESTO 63,1	473	135	28.54	34	96	0	5	46	82	0	7
0076 117064 MODESTO 64,6	637	230	36.11	97	126	0	7	85	134	0	11
0077 117068 MODESTO 68,9	708	370	52.26	167	184	0	19	148	198	0	24
0078 117069 MODESTO 69,8	613	319	52.04	144	160	0	15	130	167	0	22
0079 117070 MODESTO 70,1	399	228	57.14	113	109	0	6	93	125	0	10
0080 117071 MODESTO 71,7	979	510	52.09	199	296	1	14	192	293	0	25
0081 117073 MODESTO 73,1	444	185	41.67	47	133	0	5	75	104	0	6
0082 117074 MODESTO 74,7	585	370	63.25	170	184	0	16	152	192	0	26
0083 117076 MODESTO 76,7	569	302	53.08	157	137	0	8	133	154	0	15
0084 117084 MODESTO 84,1	785	409	52.10	159	228	0	22	156	225	0	28
0085 117085 MODESTO 85,9	730	378	51.78	166	199	0	13	153	210	0	15
0086 117088 MODESTO 88,1	974	615	63.14	274	318	0	23	275	307	0	33
0087 117090 MODESTO 90,1	679	414	60.97	194	190	0	30	183	190	0	41
0088 117091 MODESTO 91,1	506	290	57.31	131	154	0	5	127	147	0	16
0089 117093 MODESTO 93,9	855	445	52.05	219	210	0	16	182	238	0	25
0090 117095 MODESTO 95,1	474	279	58.86	121	145	0	13	131	136	0	12
0091 117098 MODESTO 98,1	444	213	47.97	108	98	1	6	95	113	0	5
0092 117100 MODESTO 100,	451	263	58.31	108	145	0	10	97	149	0	17
0093 117101 MODESTO 101,	454	256	56.39	102	150	0	4	112	138	0	6
0094 117104 MODESTO 104,	570	292	51.23	117	161	0	14	128	142	0	22
0095 117105 MODESTO 105,	607	265	43.66	101	161	0	3	118	137	1	9
0096 117106 MODESTO 106,	850	473	55.65	224	233	0	16	218	228	0	27
0097 117112 MODESTO 112,	888	531	59.80	244	266	0	21	228	272	0	31
0098 117113 MODESTO 113,	816	503	61.64	200	282	0	21	229	240	1	33
0099 117119 MODESTO 119,	318	217	68.24	104	98	1	14	95	106	0	16
0100 117121 MODESTO 121	484	258	53.31	82	165	0	11	102	146	0	10

388 PRECINCTS	R E G I S T E R E D	V B C A A L S L T O T A L S	T P U E R R N C O E U N T T A G E	Proposition 32				Proposition 33			
				Y e s (NON)	N o (NON)	O V E R S	U N D E R S	Y e s (NON)	N o (NON)	O V E R S	U N D E R S
0101 117125 MODESTO 125,	473	268	56.66	115	142	0	11	104	147	0	17
0102 117126 MODESTO 126	254	120	47.24	42	74	0	4	51	65	0	4
0103 117136 MODESTO 136,	761	420	55.19	166	231	0	23	186	210	0	24
0104 117156 MODESTO 156,	625	344	55.04	135	191	0	18	151	168	0	25
0105 117169 MODESTO 169A	314	100	31.85	25	69	0	6	35	59	0	6
0106 117179 MODESTO 179	216	120	55.56	57	62	0	1	57	59	0	4
0107 118001 MT VIEW 1,2	474	243	51.27	137	96	0	10	108	125	0	10
0108 119001 NEWMAN 1BD,2	740	324	43.78	104	211	0	9	136	180	0	8
0109 119002 NEWMAN 1AC,2	811	506	62.39	208	285	0	13	220	266	0	20
0110 119004 NEWMAN 4,5,7	335	198	59.10	72	118	0	8	85	104	0	9
0111 120001 NORTH 1, 4CD	352	183	51.99	100	74	0	9	63	110	0	10
0112 120002 NORTH 2,4A-B	277	177	63.90	111	63	0	3	76	99	0	2
0113 120003 NORTH 3	218	157	72.02	78	74	0	5	71	80	0	6
0114 121001 OAKDALE 1, 2	726	407	56.06	191	197	0	19	163	222	0	22
0115 121002 OAKDALE 2B,1	908	650	71.59	318	302	0	30	291	317	0	42
0116 121003 OAKDALE 3,13	601	336	55.91	142	173	0	21	124	188	1	23
0117 121004 OAKDALE 4,5,	818	485	59.29	233	238	0	14	198	267	0	20
0118 121006 OAKDALE 6,7,	782	506	64.71	220	265	1	20	181	295	0	30
0119 123004 PARADISE 4	466	149	31.97	59	80	0	10	66	73	0	10
0120 123005 PARADISE 5	337	77	22.85	25	48	0	4	33	40	0	4
0121 123007 PARADISE 7,8	508	200	39.37	71	122	0	7	86	101	0	13
0122 124001 PATTERSON 1	484	290	59.92	92	189	1	8	100	178	0	12
0123 124002 PATTERSON 2	360	213	59.17	79	125	2	7	76	126	1	10
0124 124003 PATTERSON 3,	554	291	52.53	108	172	0	11	121	158	0	12
0125 124004 PATTERSON 4,	573	256	44.68	80	160	0	16	108	132	0	16
0126 124005 PATTERSON 5,	614	327	53.26	137	181	0	9	121	189	0	17
0127 124008 PATTERSON 8,	978	566	57.87	198	342	0	26	204	328	0	34
0128 126001 RIVERBANK 1,	886	529	59.71	200	312	1	16	194	306	1	28
0129 126002 RIVERBANK 2	372	185	49.73	64	111	0	10	60	113	0	12
0130 126003 RIVERBANK 3,	820	402	49.02	113	267	0	22	130	236	0	36
0131 126004 RIVERBANK 4B	917	573	62.49	241	316	0	16	247	307	0	19
0132 126006 RIVERBANK 6	427	246	57.61	62	176	0	8	75	152	0	19
0133 126009 RIVERBANK 9,	715	388	54.27	140	240	1	7	157	213	0	18
0134 127001 SALIDA 1,10	485	297	61.24	109	179	0	9	132	152	0	13
0135 127002 SALIDA 2,5	585	366	62.56	158	197	2	9	148	203	0	15
0136 127003 SALIDA 3	456	262	57.46	105	148	0	9	121	131	0	10
0137 127004 SALIDA 4	463	233	50.32	92	138	0	3	99	120	0	14
0138 127006 SALIDA 6,9	628	401	63.85	189	195	0	17	167	215	0	19
0139 127007 SALIDA 7	392	274	69.90	118	148	0	8	124	133	0	17
0140 128001 TURLOCK 1,19	802	399	49.75	171	217	0	11	176	209	0	14
0141 128002 TURLOCK 2,30	714	275	38.52	115	154	0	6	109	157	0	9
0142 128003 TURLOCK 3,41	620	249	40.16	91	150	1	7	97	137	1	14
0143 128004 TURLOCK 4,6B	766	296	38.64	121	160	2	13	123	160	1	12
0144 128005 TURLOCK 5,7A	292	174	59.59	82	87	0	5	77	84	0	13
0145 128006 TURLOCK 6A,8	600	383	63.83	194	177	0	12	181	180	0	22
0146 128009 TURLOCK 9,18	821	584	71.13	315	247	0	22	289	263	0	32
0147 128010 TURLOCK 10A,	762	470	61.68	246	211	0	13	211	235	0	24
0148 128011 TURLOCK 10B,	283	109	38.52	52	52	0	5	46	57	0	6
0149 128013 TURLOCK 13,4	912	577	63.27	227	323	0	27	264	281	0	32
0150 128014 TURLOCK 14,1	704	351	49.86	161	172	0	18	164	161	0	26

388 PRECINCTS	R E G I S T E R E D	V B C A A L T O T S	T P U E R R N C O E U N T T A G E	Proposition 32				Proposition 33			
				Y e s (NON)	N o (NON)	O V E R S	U N D E R S	Y e s (NON)	N o (NON)	O V E R S	U N D E R S
0151 128016 TURLOCK 16,3	668	382	57.19	161	201	0	20	179	176	0	27
0152 128017 TURLOCK 17,2	816	471	57.72	204	254	1	12	198	253	0	20
0153 128022 TURLOCK 22,4	558	304	54.48	132	158	0	14	137	145	1	21
0154 128024 TURLOCK 24	447	235	52.57	106	116	2	11	100	125	0	10
0155 128025 TURLOCK 25	355	219	61.69	70	134	0	15	86	113	0	20
0156 128028 TURLOCK 28,5	796	445	55.90	195	218	0	32	209	196	0	40
0157 128029 TURLOCK 29,3	524	335	63.93	163	161	1	10	158	162	0	15
0158 128038 TURLOCK 38,4	791	454	57.40	173	262	0	19	186	230	0	38
0159 128040 TURLOCK 40,5	494	324	65.59	126	187	0	11	160	144	0	20
0160 129001 WATERFORD 1,	942	478	50.74	218	242	0	18	178	272	0	28
0161 129002 WATERFORD 2,	726	406	55.92	175	212	1	18	160	222	1	23
0162 130001 WESTPORT 1	335	166	49.55	85	73	0	8	80	78	0	8
0163 130002 WESTPORT 2	238	92	38.66	44	47	0	1	36	53	0	3
0164 131002 STAR 2,3	226	124	54.87	77	43	0	4	54	65	0	5
0165 131005 STAR 5	252	136	53.97	67	63	0	6	52	76	0	8
0166 132001 WHITMORE 1,2	847	441	52.07	159	259	0	23	182	225	0	34
0167 132003 WHITMORE 3-5	738	419	56.78	231	174	0	14	192	205	0	22
0168 807010 COFFEE10B,MC	200	173	86.50	89	81	0	3	79	86	0	8
0169 901001 AIRPORT 1 EM	59	34	57.63	17	17	0	0	18	16	0	0
0170 901006 AIRPORT 6	0	0		0	0	0	0	0	0	0	0
0171 902002 CASWELL 2,4,	247	115	46.56	42	68	0	5	44	63	0	8
0172 902009 CASWELL10-12	186	99	53.23	43	54	0	2	41	51	0	7
0173 902013 CASWELL13 CR	201	139	69.15	72	65	0	2	56	81	0	2
0174 903011 CERES 11,23	245	141	57.55	54	81	0	6	66	71	0	4
0175 903015 CERES 15,27,	35	29	82.86	21	8	0	0	17	12	0	0
0176 903025 CERES 25	112	71	63.39	32	38	0	1	30	38	0	3
0177 903035 CERES 35	0	0		0	0	0	0	0	0	0	0
0178 903036 CERES 36	0	0		0	0	0	0	0	0	0	0
0179 904002 CHATOM 2,3,5	120	73	60.83	36	33	0	4	41	29	0	3
0180 905004 CLAU 4	148	94	63.51	40	52	0	2	37	54	0	3
0181 906002 CLUB 2, EMPI	135	98	72.59	49	48	0	1	44	53	0	1
0182 906008 CLUB 8,12,17	221	120	54.30	51	63	0	6	50	65	0	5
0183 906009 CLUB 9,10	159	116	72.96	53	56	0	7	40	67	0	9
0184 906014 CLUB 14	88	57	64.77	28	23	0	6	23	26	0	8
0185 906016 CLUB 16 EMPI	28	24	85.71	18	6	0	0	17	7	0	0
0186 907001 COFFEE1 HICK	96	80	83.33	51	29	0	0	35	39	0	6
0187 907002 COFFEE 2,6	202	146	72.28	73	70	0	3	72	72	0	2
0188 907010 COFFEE 10A M	127	100	78.74	65	31	0	4	41	52	0	7
0189 908003 CROWS LANDIN	127	100	78.74	42	49	0	9	45	43	0	12
0190 909004 DEL PUERTO 4	115	88	76.52	56	30	0	2	44	40	0	4
0191 910003 DENAIR 3-5,8	182	100	54.95	47	48	0	5	43	55	0	2
0192 910009 DENAIR 9 11	236	181	76.69	109	71	0	1	86	90	0	5
0193 910010 DENAIR 10,17	183	136	74.32	75	57	0	4	72	59	0	5
0194 910019 DENAIR 19,20	260	163	62.69	82	73	0	8	84	70	0	9
0195 911010 EMPIRE 10,12	0	0		0	0	0	0	0	0	0	0
0196 912003 HART RANSOM	247	167	67.61	80	82	0	5	65	98	0	4
0197 913002 HICKMAN 2 ST	198	153	77.27	96	50	0	7	53	94	0	6
0198 916002 MCHENRY 2,8	118	99	83.90	62	35	0	2	41	53	0	5
0199 917049 MODESTO 49,1	71	42	59.15	12	30	0	0	14	28	0	0
0200 917079 MODESTO 79,1	142	97	68.31	50	44	0	3	40	52	0	5

388 PRECINCTS	R E G I S T E R E D	V B C A A L S L T O T A L S	T P U E R R N C O E U N T T A G E	Proposition 32				Proposition 33			
				Y e s (NON)	N o (NON)	O V O E R S	U V N O T E E S	Y e s (NON)	N o (NON)	O V O E R S	U V N O T E E S
0201 917087 MODESTO 87,1	69	35	50.72	16	17	0	2	9	25	0	1
0202 917092 MODESTO 92,1	1	0		0	0	0	0	0	0	0	0
0203 917122 MODESTO 122,	229	110	48.03	38	68	0	4	36	68	0	6
0204 917158 MODESTO 158,	244	191	78.28	87	97	0	7	74	109	0	8
0205 917167 MODESTO 167,	1	0		0	0	0	0	0	0	0	0
0206 917195 MODESTO 195	0	0		0	0	0	0	0	0	0	0
0207 917196 MODESTO 196	0	0		0	0	0	0	0	0	0	0
0208 917205 MODESTO 205	0	0		0	0	0	0	0	0	0	0
0209 923001 PARADISE 1,1	230	180	78.26	95	71	1	13	88	73	0	19
0210 923002 PARADISE 2	194	130	67.01	71	58	0	1	61	67	0	2
0211 923003 PARADISE 3,6	165	130	78.79	89	40	0	1	78	48	0	4
0212 923009 PARADISE9,20	237	116	48.95	26	89	0	1	37	72	0	7
0213 923010 PARADISE 10,	130	93	71.54	43	46	0	4	34	48	0	11
0214 923015 PARADISE 15,	195	136	69.74	75	57	0	4	61	70	0	5
0215 923016 PARADISE 16,	141	101	71.63	52	47	0	2	50	49	0	2
0216 923022 PARADISE 22,	177	88	49.72	47	38	0	3	39	45	0	4
0217 924006 PATTERSON 6,	203	138	67.98	56	80	0	2	59	71	0	8
0218 928021 TURLOCK 21,3	273	186	68.13	92	87	0	7	97	81	0	8
0219 928023 TURLOCK 23,5	141	124	87.94	68	46	0	10	67	47	0	10
0220 928056 TURLOCK 56	0	0		0	0	0	0	0	0	0	0
0221 930003 WESTPORT 3	114	71	62.28	34	34	0	3	38	28	0	5
0222 AV 101002 AIRPORT 2	330	179	54.24	76	96	0	7	84	84	0	11
0223 AV 102001 CASWELL 1	349	184	52.72	71	105	0	8	85	93	0	6
0224 AV 102005 CASWELL 5	655	363	55.42	125	222	0	16	145	199	0	19
0225 AV 102007 CASWELL 7	210	139	66.19	61	76	0	2	50	88	0	1
0226 AV 103001 CERES 1,2	824	571	69.30	204	349	0	18	245	299	0	27
0227 AV 103002 CERES 2,6	1116	754	67.56	300	428	0	26	340	379	0	35
0228 AV 103003 CERES 3,1	765	525	68.63	239	259	0	27	245	240	0	40
0229 AV 103004 CERES 4,7	962	595	61.85	225	343	0	27	266	306	0	23
0230 AV 103005 CERES 5,1	1031	771	74.78	272	476	1	22	324	423	0	24
0231 AV 103008 CERES 8,2	733	512	69.85	188	306	0	18	208	280	0	24
0232 AV 103009 CERES 9,2	974	745	76.49	327	391	1	26	324	385	0	36
0233 AV 103010 CERES 10,	1053	805	76.45	336	431	0	38	356	404	0	45
0234 AV 103014 CERES 14,	772	511	66.19	185	307	0	19	205	284	0	22
0235 AV 103016 CERES 16,	904	634	70.13	205	414	0	15	304	315	0	15
0236 AV 103026 CERES 26,	492	393	79.88	142	237	0	14	176	201	0	16
0237 AV 103028 CERES 28,	649	510	78.58	158	329	0	23	256	220	0	34
0238 AV 104001 CHATOM 1,	586	481	82.08	250	206	0	25	212	234	0	35
0239 AV 105002 CLAUS 2,5	459	403	87.80	215	174	0	14	165	212	0	26
0240 AV 105003 CLAUS3,LA	623	530	85.07	282	234	0	14	221	283	0	26
0241 AV 106001 CLUB 1,5	287	228	79.44	119	103	0	6	117	106	0	5
0242 AV 106003 CLUB 3	391	216	55.24	60	147	0	9	81	126	0	9
0243 AV 106004 CLUB 4,6,	514	314	61.09	131	178	0	5	140	166	0	8
0244 AV 106013 CLUB 13	159	120	75.47	72	46	0	2	52	61	0	7
0245 AV 107005 COFFEE5,M	949	822	86.62	562	230	0	30	489	289	0	44
0246 AV 107007 COFFEE 7	267	219	82.02	110	98	0	11	94	115	0	10
0247 AV 107008 COFFEE8,9	305	236	77.38	119	109	0	8	130	88	0	18
0248 AV 108002 CROWS LAN	516	423	81.98	235	177	0	11	237	167	0	19
0249 AV 108005 CROWS LAN	233	196	84.12	104	81	0	11	83	99	0	14
0250 AV 109001 DEL PUERT	604	491	81.29	266	213	0	12	250	221	0	20

388 PRECINCTS	R E G I S T E R E D	V B C A A L S L T O T A L S	T P U E R R N C O E U N T T A G E	Proposition 32				Proposition 33			
				Y e s (NON)	N o (NON)	O V E R S	U N D E R S	Y e s (NON)	N o (NON)	O V E R S	U N D E R S
0251 AV 109003 DEL PUERT	303	236	77.89	122	107	0	7	106	116	0	14
0252 AV 110001 DENAIR 1,	814	711	87.35	387	311	0	13	343	351	1	16
0253 AV 110002 DENAIR 2,	994	812	81.69	456	335	0	21	389	389	0	34
0254 AV 111002 EMPIRE 2,	550	455	82.73	246	195	0	14	217	212	0	26
0255 AV 111003 EMPIRE 3,	887	587	66.18	261	314	0	12	255	317	0	15
0256 AV 112001 HART RANS	742	651	87.74	449	190	0	12	314	306	0	31
0257 AV 112002 HARTRANSO	278	232	83.45	149	72	0	11	122	98	0	12
0258 AV 114001 HUGHSON 1	918	765	83.33	353	389	0	23	328	400	0	37
0259 AV 114003 HUGHSON 3	873	742	84.99	373	342	0	27	305	400	0	37
0260 AV 115001 LANGWORTH	1711	1499	87.61	874	587	0	38	765	669	0	65
0261 AV 117001 MODESTO 1	747	518	69.34	211	284	1	22	203	295	0	20
0262 AV 117002 MODESTO 2	1442	1203	83.43	552	616	0	35	502	630	0	71
0263 AV 117003 MODESTO 3	811	541	66.71	183	338	0	20	239	276	0	26
0264 AV 117004 MODESTO 4	640	374	58.44	122	236	0	16	159	194	0	21
0265 AV 117005 MODESTO 5	797	469	58.85	147	298	0	24	184	261	0	24
0266 AV 117006 MODESTO 6	453	269	59.38	96	166	0	7	114	144	0	11
0267 AV 117008 MODESTO 8	456	340	74.56	151	174	0	15	151	169	1	19
0268 AV 117009 MODESTO 9	966	665	68.84	293	342	0	30	285	353	0	27
0269 AV 117012 MODESTO 1	895	635	70.95	255	352	0	28	253	350	0	32
0270 AV 117014 MODESTO 1	748	545	72.86	242	282	1	20	208	307	0	30
0271 AV 117015 MODESTO 1	825	664	80.48	317	332	0	15	293	337	0	34
0272 AV 117017 MODESTO 1	1191	911	76.49	437	438	0	36	392	476	0	43
0273 AV 117019 MODESTO 1	1129	905	80.16	381	492	0	32	329	526	0	50
0274 AV 117021 MODESTO 2	919	720	78.35	301	387	0	32	279	398	0	43
0275 AV 117023 MODESTO 2	276	124	44.93	38	78	0	8	59	58	0	7
0276 AV 117024 MODESTO 2	899	601	66.85	226	355	0	20	259	315	0	27
0277 AV 117025 MODESTO 2	481	317	65.90	128	178	0	11	128	170	0	19
0278 AV 117027 MODESTO 2	1073	911	84.90	366	505	0	40	368	495	0	48
0279 AV 117028 MODESTO 2	1257	807	64.20	308	462	0	37	315	452	0	40
0280 AV 117029 MODESTO 2	1042	846	81.19	368	448	0	30	384	425	0	37
0281 AV 117030 MODESTO 3	942	721	76.54	321	374	0	26	284	406	0	31
0282 AV 117035 MODESTO 3	963	821	85.25	359	443	0	19	327	456	0	38
0283 AV 117036 MODESTO 3	716	602	84.08	279	292	0	31	232	328	0	42
0284 AV 117040 MODESTO 4	1122	899	80.12	417	451	0	31	379	476	0	44
0285 AV 117043 MODESTO 4	1063	855	80.43	399	426	0	30	349	458	0	48
0286 AV 117044 MODESTO 4	1324	1139	86.03	538	547	0	54	487	571	0	81
0287 AV 117045 MODESTO 4	1061	795	74.93	351	424	0	20	341	423	0	31
0288 AV 117047 MODESTO 4	1311	1140	86.96	529	586	0	25	452	631	0	57
0289 AV 117050 MODESTO 5	796	630	79.15	257	354	0	19	251	351	0	28
0290 AV 117051 MODESTO 5	783	531	67.82	226	289	0	16	213	289	0	29
0291 AV 117052 MODESTO 5	1087	923	84.91	424	479	0	20	351	528	0	44
0292 AV 117053 MODESTO 5	453	316	69.76	128	171	0	17	143	154	0	19
0293 AV 117058 MODESTO 5	747	509	68.14	223	267	0	19	232	253	0	24
0294 AV 117059 MODESTO 5	966	850	87.99	395	418	0	37	350	456	0	44
0295 AV 117061 MODESTO 6	760	608	80.00	247	341	0	20	269	309	0	30
0296 AV 117063 MODESTO 6	597	373	62.48	106	249	0	18	160	196	0	17
0297 AV 117064 MODESTO 6	772	495	64.12	208	268	0	19	211	263	0	21
0298 AV 117068 MODESTO 6	1033	759	73.48	323	411	0	25	324	410	0	25
0299 AV 117069 MODESTO69	746	616	82.57	287	306	0	23	276	308	0	32
0300 AV 117070 MODESTO 7	662	562	84.89	273	267	0	22	239	302	0	21

388 PRECINCTS	R E G I S T E R E D	V O T E R S	B A L L O T S	C A L S T R O P E A N	T P U E R R N C O E U N T T A G E	Proposition 32				Proposition 33			
						Y e s (NON)	N o (NON)	O V E R S	U N D E R S	Y e s (NON)	N o (NON)	O V E R S	U N D E R S
0301 AV 117071 MODESTO 7	1239	973	78.53	438	500	0	35	409	517	0	47		
0302 AV 117073 MODESTO 7	597	410	68.68	127	276	0	7	162	235	0	13		
0303 AV 117074 MODESTO 7	1157	1023	88.42	484	511	0	28	408	573	0	42		
0304 AV 117076 MODESTO 7	899	642	71.41	292	330	0	20	279	335	0	28		
0305 AV 117084 MODESTO 8	909	743	81.74	326	379	0	38	317	381	0	45		
0306 AV 117085 MODESTO 8	1046	837	80.02	365	452	0	20	360	442	0	35		
0307 AV 117088 MODESTO 8	1529	1311	85.74	575	695	0	41	571	674	0	66		
0308 AV 117090 MODESTO 9	1226	1037	84.58	537	456	0	44	443	536	0	58		
0309 AV 117091 MODESTO 9	965	817	84.66	364	436	0	17	352	432	0	33		
0310 AV 117093 MODESTO 9	1446	1172	81.05	580	562	0	30	482	647	0	43		
0311 AV 117095 MODESTO 9	584	468	80.14	215	235	0	18	196	256	0	16		
0312 AV 117098 MODESTO 9	620	480	77.42	215	249	0	16	214	244	0	22		
0313 AV 117100 MODESTO 1	716	597	83.38	247	332	0	18	238	330	0	29		
0314 AV 117101 MODESTO 1	581	485	83.48	222	246	0	17	210	250	0	25		
0315 AV 117104 MODESTO 1	701	514	73.32	228	271	0	15	232	262	0	20		
0316 AV 117105 MODESTO 1	754	507	67.24	172	313	0	22	239	241	0	27		
0317 AV 117106 MODESTO 1	997	823	82.55	409	393	0	21	359	424	0	40		
0318 AV 117112 MODESTO 1	1284	1057	82.32	489	529	0	39	489	516	0	52		
0319 AV 117113 MODESTO 1	1221	1028	84.19	520	474	0	34	472	503	0	53		
0320 AV 117119 MODESTO 1	733	641	87.45	330	298	0	13	306	304	0	31		
0321 AV 117121 MODESTO 1	556	435	78.24	141	281	0	13	173	242	0	20		
0322 AV 117125 MODESTO 1	697	571	81.92	251	299	1	20	248	289	0	34		
0323 AV 117126 MODESTO 1	359	287	79.94	130	148	0	9	118	163	0	6		
0324 AV 117136 MODESTO 1	986	788	79.92	295	465	0	28	341	406	0	41		
0325 AV 117156 MODESTO 1	811	646	79.65	288	333	0	25	308	317	0	21		
0326 AV 117169 MODESTO 1	226	125	55.31	37	86	0	2	51	72	0	2		
0327 AV 117179 MODESTO 1	328	275	83.84	147	118	0	10	120	145	0	10		
0328 AV 118001 MTVIEW 1	636	488	76.73	277	193	0	18	253	215	0	20		
0329 AV 119001 NEWMAN 1B	645	533	82.64	218	301	0	14	221	289	0	23		
0330 AV 119002 NEWMAN 1A	855	690	80.70	303	369	0	18	329	338	0	23		
0331 AV 119004 NEWMAN 4	333	253	75.98	117	131	0	5	135	114	0	4		
0332 AV 120001 NORTH 1	667	591	88.61	321	250	0	20	314	252	0	25		
0333 AV 120002 NORTH 2,4	873	756	86.60	443	296	0	17	381	350	0	25		
0334 AV 120003 NORTH 3	469	398	84.86	243	151	0	4	199	182	0	17		
0335 AV 121001 OAKDALE 1	1092	871	79.76	400	437	0	34	395	435	0	41		
0336 AV 121002 OAKDALE 2	1384	1097	79.26	530	531	0	36	462	593	0	42		
0337 AV 121003 OAKDALE 3	910	726	79.78	333	372	0	21	299	396	0	31		
0338 AV 121004 OAKDALE 4	1380	1161	84.13	591	525	2	43	477	632	1	51		
0339 AV 121006 OAKDALE 6	1236	1015	82.12	513	470	1	31	414	552	0	49		
0340 AV 123004 PARADISE	442	277	62.67	111	151	0	15	119	139	0	19		
0341 AV 123005 PARADISE	309	142	45.95	53	82	0	7	45	92	0	5		
0342 AV 123007 PARADISE	544	343	63.05	123	210	0	10	134	185	0	24		
0343 AV 124001 PATTERSON	532	401	75.38	140	250	0	11	147	239	0	15		
0344 AV 124002 PATTERSON	404	300	74.26	129	161	1	9	136	152	0	12		
0345 AV 124003 PATTERSON	659	517	78.45	225	276	0	16	225	266	0	26		
0346 AV 124004 PATTERSON	623	444	71.27	142	285	0	17	187	233	0	24		
0347 AV 124005 PATTERSON	789	656	83.14	257	383	0	16	285	341	0	30		
0348 AV 124008 PATTERSON	953	750	78.70	280	447	0	23	298	425	0	27		
0349 AV 126001 RIVERBANK	1308	1117	85.40	502	575	0	40	463	609	0	45		
0350 AV 126002 RIVERBANK	328	245	74.70	108	125	0	12	124	106	0	15		

388 PRECINCTS	R E G I S T E R E D	V O T E S	B C A A L S L T O T A L	T P U E R R O E U N T T A G E	Proposition 32				Proposition 33			
					Y e s (NON)	N o (NON)	O V O T E R S	U N O T V O T E R S	Y e s (NON)	N o (NON)	O V O T E R S	U N O T V O T E R S
0351 AV 126003 RIVERBANK	824	601	72.94	234	349	0	18	241	335	0	25	
0352 AV 126004 RIVERBANK	1249	1027	82.23	469	526	0	32	450	520	0	57	
0353 AV 126006 RIVERBANK	493	396	80.32	143	242	0	11	133	247	0	16	
0354 AV 126009 RIVERBANK	957	785	82.03	352	399	0	34	336	422	0	27	
0355 AV 127001 SALIDA 1.	611	507	82.98	226	271	0	10	251	242	0	14	
0356 AV 127002 SALIDA 2.	535	422	78.88	200	204	0	18	202	200	0	20	
0357 AV 127003 SALIDA 3	425	348	81.88	162	177	0	9	181	153	0	14	
0358 AV 127004 SALIDA 4	323	246	76.16	106	131	0	9	102	132	0	12	
0359 AV 127006 SALIDA 6.	625	493	78.88	249	232	0	12	257	218	0	18	
0360 AV 127007 SALIDA 7	507	406	80.08	185	211	0	10	197	196	0	13	
0361 AV 128001 TURLOCK 1	1024	788	76.95	361	392	0	35	329	414	0	45	
0362 AV 128002 TURLOCK 2	684	484	70.76	191	266	0	27	197	254	0	33	
0363 AV 128003 TURLOCK 3	735	514	69.93	202	289	0	23	237	253	0	24	
0364 AV 128004 TURLOCK 4	876	641	73.17	295	309	0	37	283	318	0	40	
0365 AV 128005 TURLOCK 5	300	254	84.67	118	124	0	12	118	113	0	23	
0366 AV 128006 TURLOCK 6	1011	874	86.45	441	400	0	33	433	385	0	56	
0367 AV 128009 TURLOCK 9	1487	1301	87.49	703	562	0	36	602	639	0	60	
0368 AV 128010 TURLOCK 1	1558	1314	84.34	715	533	0	66	567	647	0	100	
0369 AV 128011 TURLOCK 1	324	238	73.46	115	111	0	12	106	118	0	14	
0370 AV 128013 TURLOCK 1	1076	892	82.90	380	480	0	32	397	453	0	42	
0371 AV 128014 TURLOCK 1	837	654	78.14	306	318	0	30	311	306	0	37	
0372 AV 128016 TURLOCK 1	927	731	78.86	351	351	0	29	317	371	0	43	
0373 AV 128017 TURLOCK 1	1068	876	82.02	418	429	0	29	389	433	0	54	
0374 AV 128022 TURLOCK 2	779	625	80.23	301	295	0	29	291	290	0	44	
0375 AV 128024 TURLOCK 2	576	448	77.78	209	226	0	13	201	219	0	28	
0376 AV 128025 TURLOCK 2	482	400	82.99	163	224	0	13	175	215	0	10	
0377 AV 128028 TURLOCK 2	959	800	83.42	354	398	3	45	356	382	0	62	
0378 AV 128029 TURLOCK 2	1127	980	86.96	526	415	0	39	496	435	0	49	
0379 AV 128038 TURLOCK 3	921	701	76.11	304	365	0	32	319	340	0	42	
0380 AV 128040 TURLOCK 4	598	492	82.27	215	258	0	19	225	246	0	21	
0381 AV 129001 WATERFORD	1038	781	75.24	361	394	2	24	322	420	0	39	
0382 AV 129002 WATERFORD	771	607	78.73	268	309	0	30	260	312	0	35	
0383 AV 130001 WESTPORT	417	340	81.53	207	128	0	5	170	158	0	12	
0384 AV 130002 WESTPORT	358	265	74.02	131	129	0	5	123	134	0	8	
0385 AV 131002 STAR 2,3	443	379	85.55	213	154	0	12	185	170	0	24	
0386 AV 131005 STAR 5	357	278	77.87	155	118	0	5	116	148	0	14	
0387 AV 132001 WHITMORE	869	634	72.96	298	309	1	26	296	308	0	30	
0388 AV 132003 WHITMORE	1359	1184	87.12	710	442	1	31	527	587	0	70	
GRAND TOTALS	232887	156935	67.39	70382	80860	53	5640	67726	81258	16	7935	

388 PRECINCTS	R E G I S T E R E D	V B C A A L S L T O T S	T P U E R R N C O E U N T T A G E	Proposition 34				Proposition 35			
				Y e s (NON)	N o (NON)	O V O E R S	U V O T E E S	Y e s (NON)	N o (NON)	O V O E R S	U V O T E E S
COUNTY TOTAL	232887	156935	67.39	53556	96790	43	6546	127762	22785	12	6376
VOTING PRECINCTS	232887	156935	67.39	53556	96790	43	6546	127762	22785	12	6376
BD OF EQUALIZATION 1	232887	156935	67.39	53556	96790	43	6546	127762	22785	12	6376
BOARD TOTAL	232887	156935	67.39	53556	96790	43	6546	127762	22785	12	6376
CONGRESSIONAL 10	232887	156935	67.39	53556	96790	43	6546	127762	22785	12	6376
CONGRESSIONAL TOTAL	232887	156935	67.39	53556	96790	43	6546	127762	22785	12	6376
SENATORIAL DISTRICT 5	113138	78162	69.09	27255	47636	22	3249	64098	10983	6	3075
SENATORIAL DISTRICT 8	67261	48003	71.37	14455	31524	11	2013	38622	7302	4	2075
SENATORIAL DISTRICT 12	52488	30770	58.62	11846	17630	10	1284	25042	4500	2	1226
SENATORIAL TOTAL	232887	156935	67.39	53556	96790	43	6546	127762	22785	12	6376
ASSEMBLY DISTRICT 12	148644	105287	70.83	34042	66871	19	4355	85783	15202	9	4293
ASSEMBLY DISTRICT 21	84243	51648	61.31	19514	29919	24	2191	41979	7583	3	2083
ASSEMBLY TOTAL	232887	156935	67.39	53556	96790	43	6546	127762	22785	12	6376
1ST SUPERVISORIAL	49337	35690	72.34	10958	23355	5	1372	29086	5267	4	1333
2ND SUPERVISORIAL	45902	32189	70.13	10239	20498	8	1444	25944	4758	3	1484
3RD SUPERVISORIAL	44688	28193	63.09	10068	16876	7	1242	23018	3967	4	1204
4TH SUPERVISORIAL	53865	37315	69.28	13276	22512	13	1514	30463	5401	1	1450
5TH SUPERVISORIAL	39095	23548	60.23	9015	13549	10	974	19251	3392	0	905
SUPERVISORIAL TOTAL	232887	156935	67.39	53556	96790	43	6546	127762	22785	12	6376
CERES	19100	11502	60.22	4303	6694	5	500	9396	1639	0	467
HUGHSON	3271	2361	72.18	693	1586	0	82	1938	335	0	88
MODESTO	98872	66500	67.26	24000	39646	22	2832	54440	9380	7	2673
NEWMAN	3719	2504	67.33	906	1510	1	87	2057	366	0	81
OAKDALE	9837	7254	73.74	2002	4977	1	274	5847	1133	0	274
PATTERSON	7726	5149	66.65	2049	2895	1	204	4281	665	0	203
RIVERBANK	9296	6494	69.86	2212	4017	1	264	5390	851	1	252
TURLOCK	30488	21353	70.04	7229	13071	8	1045	17195	3086	3	1069
WATERFORD	3477	2272	65.34	594	1582	1	95	1829	351	1	91
CITY TOTAL	185786	125389	67.49	43988	75978	40	5383	102373	17806	12	5198
UNINCORPORATED AREA	47101	31546	66.98	9568	20812	3	1163	25389	4979	0	1178

388 PRECINCTS	R E G I S T E R E D	V O T E R S	B C A A L S L T O T A L	T P U E R R N C O E U N T T A G E	Proposition 34				Proposition 35			
					Y e s (NON)	N o (NON)	O V O L U N T A R Y	U N O V O L U N T A R Y	Y e s (NON)	N o (NON)	O V O L U N T A R Y	U N O V O L U N T A R Y
0001 101002 AIRPORT 2-5	356	79	22.19	31	47	0	1	55	19	0	5	
0002 102001 CASWELL 1,3	347	64	18.44	35	29	0	0	49	14	0	1	
0003 102005 CASWELL 5,6,	779	233	29.91	111	110	1	11	176	38	0	19	
0004 102007 CASWELL 7	182	80	43.96	22	57	0	1	68	11	0	1	
0005 103001 CERES 1,21,2	710	348	49.01	153	182	2	11	279	61	0	8	
0006 103002 CERES 2,6	905	364	40.22	124	224	0	16	287	61	0	16	
0007 103003 CERES 3,13	685	296	43.21	95	192	0	9	240	46	0	10	
0008 103004 CERES 4,7,12	843	307	36.42	118	176	0	13	260	35	0	12	
0009 103005 CERES 5,19,3	808	380	47.03	148	211	0	21	293	65	0	22	
0010 103008 CERES 8,20,2	560	254	45.36	75	162	1	16	211	31	0	12	
0011 103009 CERES 9,22	783	459	58.62	154	286	0	19	352	83	0	24	
0012 103010 CERES 10,12A	795	399	50.19	124	260	0	15	312	73	0	14	
0013 103014 CERES 14,17	627	242	38.60	98	129	1	14	188	37	0	17	
0014 103016 CERES 16,18,	778	391	50.26	166	206	0	19	324	49	0	18	
0015 103026 CERES 26	396	195	49.24	85	101	0	9	157	31	0	7	
0016 103028 CERES 28,34,	543	300	55.25	134	152	0	14	251	35	0	14	
0017 104001 CHATOM 1,4	378	182	48.15	50	127	0	5	148	27	0	7	
0018 105002 CLAUS 2,5 LA	272	154	56.62	37	107	0	10	128	18	0	8	
0019 105003 CLAUS 3, LAN	226	120	53.10	25	92	0	3	98	17	0	5	
0020 106001 CLUB 1,5	183	81	44.26	16	63	0	2	69	9	0	3	
0021 106003 CLUB 3	403	117	29.03	52	60	0	5	96	17	0	4	
0022 106004 CLUB 4,6,7	535	165	30.84	89	71	0	5	131	30	0	4	
0023 106013 CLUB 13	96	51	53.13	26	23	0	2	39	10	0	2	
0024 107005 COFFEE 5, MC	449	290	64.59	80	190	0	20	226	47	0	17	
0025 107007 COFFEE 7	200	110	55.00	37	72	0	1	86	20	0	4	
0026 107008 COFFEE 8,9,1	100	52	52.00	13	39	0	0	43	9	0	0	
0027 108002 CROWS LANDIN	213	123	57.75	36	77	0	10	96	19	0	8	
0028 108005 CROWS LANDIN	124	41	33.06	11	29	0	1	32	6	0	3	
0029 109001 DEL PUERTO 1	400	214	53.50	68	141	0	5	164	47	0	3	
0030 109003 DEL PUERTO 3	346	157	45.38	58	88	0	11	112	35	0	10	
0031 110001 DENAIR 1,7,2	602	354	58.80	77	268	0	9	278	59	0	17	
0032 110002 DENAIR 2,12,	664	401	60.39	105	276	0	20	335	43	0	23	
0033 111002 EMPIRE 2,5,9	286	160	55.94	42	114	0	4	118	36	0	6	
0034 111003 EMPIRE 3,4,8	674	324	48.07	128	188	0	8	251	61	0	12	
0035 112001 HART RANSOM	246	150	60.98	41	102	0	7	112	31	0	7	
0036 112002 HART RANSOM	127	62	48.82	16	45	0	1	50	11	0	1	
0037 114001 HUGHSON 1,2,	828	479	57.85	120	344	0	15	393	69	0	17	
0038 114003 HUGHSON 3,5,	652	375	57.52	133	228	0	14	302	53	0	20	
0039 115001 LANGWORTH 1,	685	461	67.30	126	321	0	14	358	84	0	19	
0040 117001 MODESTO 1,7	510	239	46.86	100	130	0	9	191	42	0	6	
0041 117002 MODESTO 2,48	856	544	63.55	168	350	0	26	422	103	0	19	
0042 117003 MODESTO 3,12	667	248	37.18	104	137	0	7	197	41	1	9	
0043 117004 MODESTO 4,20	530	126	23.77	64	54	0	8	107	12	0	7	
0044 117005 MODESTO 5,11	705	197	27.94	101	90	0	6	168	21	0	8	
0045 117006 MODESTO 6,20	395	80	20.25	39	37	0	4	59	16	0	5	
0046 117008 MODESTO 8	295	126	42.71	46	71	0	9	103	15	0	8	
0047 117009 MODESTO 9-11	657	346	52.66	127	203	1	15	273	52	1	20	
0048 117012 MODESTO12-3,	591	246	41.62	69	160	0	17	194	37	0	15	
0049 117014 MODESTO 14,1	564	282	50.00	107	166	0	9	216	52	0	14	
0050 117015 MODESTO 15,1	484	241	49.79	80	151	0	10	194	36	0	11	

	R E G I S T E R E D	V O T E S	T P U E R R N C O E U N T T A G E	Proposition 34				Proposition 35					
				Y e s (NON)	N o (NON)	O V O L U N T A R Y	U N O V O L U N T A R Y	Y e s (NON)	N o (NON)	O V O L U N T A R Y	U N O V O L U N T A R Y		
388 PRECINCTS													
0051 117017 MODESTO 17,6	815	381	46.75	115	251	0	15	315	49	0	17		
0052 117019 MODESTO 19,2	655	338	51.60	119	193	0	26	262	61	0	15		
0053 117021 MODESTO 21,2	542	313	57.75	115	182	0	16	231	72	0	10		
0054 117023 MODESTO 23	270	77	28.52	37	37	0	3	58	16	0	3		
0055 117024 MODESTO 24,1	744	280	37.63	114	143	0	23	212	45	0	23		
0056 117025 MODESTO 25,2	376	121	32.18	49	70	0	2	104	15	0	2		
0057 117027 MODESTO 27,3	770	507	65.84	205	280	2	20	381	101	0	25		
0058 117028 MODESTO 28,3	813	440	54.12	171	246	0	23	356	65	0	19		
0059 117029 MODESTO 29,6	797	417	52.32	149	248	2	18	337	64	0	16		
0060 117030 MODESTO 30,6	660	356	53.94	133	212	0	11	285	58	0	13		
0061 117035 MODESTO 35,3	618	377	61.00	141	223	1	12	297	61	0	19		
0062 117036 MODESTO 36,3	490	286	58.37	114	156	0	16	223	40	0	23		
0063 117040 MODESTO 40-4	672	420	62.50	119	287	0	14	333	67	0	20		
0064 117043 MODESTO 43,4	690	351	50.87	109	224	0	18	279	54	0	18		
0065 117044 MODESTO 44,5	679	445	65.54	169	269	0	7	344	85	1	15		
0066 117045 MODESTO 45,6	679	341	50.22	104	217	0	20	256	60	0	25		
0067 117047 MODESTO 47,5	724	452	62.43	148	288	0	16	363	75	0	14		
0068 117050 MODESTO 50,5	523	316	60.42	108	189	0	19	234	65	0	17		
0069 117051 MODESTO 51,8	434	190	43.78	71	117	0	2	162	24	0	4		
0070 117052 MODESTO 52,8	590	353	59.83	112	223	0	18	279	59	0	15		
0071 117053 MODESTO 53	405	200	49.38	84	106	0	10	157	33	0	10		
0072 117058 MODESTO 58,7	541	241	44.55	95	138	0	8	190	42	0	9		
0073 117059 MODESTO 59,1	671	460	68.55	155	281	0	24	371	68	0	21		
0074 117061 MODESTO 61,1	650	365	56.15	134	219	0	12	289	62	0	14		
0075 117063 MODESTO 63,1	473	135	28.54	58	69	0	8	101	26	0	8		
0076 117064 MODESTO 64,6	637	230	36.11	83	141	0	6	189	29	0	12		
0077 117068 MODESTO 68,9	708	370	52.26	132	219	0	19	288	60	0	22		
0078 117069 MODESTO 69,8	613	319	52.04	110	189	0	20	265	34	0	20		
0079 117070 MODESTO 70,1	399	228	57.14	75	143	0	10	190	31	0	7		
0080 117071 MODESTO 71,7	979	510	52.09	176	312	0	22	417	72	1	20		
0081 117073 MODESTO 73,1	444	185	41.67	80	97	1	7	151	28	0	6		
0082 117074 MODESTO 74,7	585	370	63.25	112	240	0	18	278	69	0	23		
0083 117076 MODESTO 76,7	569	302	53.08	94	194	0	14	238	49	0	15		
0084 117084 MODESTO 84,1	785	409	52.10	148	240	0	21	327	59	0	23		
0085 117085 MODESTO 85,9	730	378	51.78	132	228	0	18	309	49	0	20		
0086 117088 MODESTO 88,1	974	615	63.14	222	370	1	22	508	84	0	23		
0087 117090 MODESTO 90,1	679	414	60.97	139	242	0	33	334	49	0	31		
0088 117091 MODESTO 91,1	506	290	57.31	100	172	1	17	240	37	0	13		
0089 117093 MODESTO 93,9	855	445	52.05	151	282	1	11	340	91	0	14		
0090 117095 MODESTO 95,1	474	279	58.86	105	162	0	12	229	35	0	15		
0091 117098 MODESTO 98,1	444	213	47.97	69	137	0	7	179	28	0	6		
0092 117100 MODESTO 100,	451	263	58.31	81	167	0	15	207	44	0	12		
0093 117101 MODESTO 101,	454	256	56.39	87	166	0	3	216	35	0	5		
0094 117104 MODESTO 104,	570	292	51.23	119	156	0	17	238	39	0	15		
0095 117105 MODESTO 105,	607	265	43.66	90	171	0	4	230	30	0	5		
0096 117106 MODESTO 106,	850	473	55.65	167	280	1	25	396	56	0	21		
0097 117112 MODESTO 112,	888	531	59.80	180	331	0	20	443	70	0	18		
0098 117113 MODESTO 113,	816	503	61.64	203	278	0	22	382	92	0	29		
0099 117119 MODESTO 119,	318	217	68.24	71	133	0	13	173	31	0	13		
0100 117121 MODESTO 121	484	258	53.31	103	144	0	11	207	42	0	9		

388 PRECINCTS	R E G I S T E R E D	V O T E R S	B C A A L S L T O T A L	T P U E R R N C O E U N T T A G E	Proposition 34				Proposition 35			
					Y e s (NON)	N o (NON)	O V O L U N T A R Y	U N O V O L U N T A R Y	Y e s (NON)	N o (NON)	O V O L U N T A R Y	U N O V O L U N T A R Y
0101 117125 MODESTO 125.	473	268	56.66	79	175	1	13	225	32	0	11	
0102 117126 MODESTO 126	254	120	47.24	40	79	0	1	96	21	0	3	
0103 117136 MODESTO 136.	761	420	55.19	163	235	0	22	329	68	0	23	
0104 117156 MODESTO 156.	625	344	55.04	139	189	0	16	283	46	0	15	
0105 117169 MODESTO 169A	314	100	31.85	39	52	0	9	73	20	0	7	
0106 117179 MODESTO 179	216	120	55.56	38	73	0	9	99	15	0	6	
0107 118001 MT VIEW 1,2	474	243	51.27	57	175	0	11	185	45	0	13	
0108 119001 NEWMAN 1BD,2	740	324	43.78	146	170	0	8	256	60	0	8	
0109 119002 NEWMAN 1AC,2	811	506	62.39	166	324	0	16	404	88	0	14	
0110 119004 NEWMAN 4,5,7	335	198	59.10	85	106	0	7	156	36	0	6	
0111 120001 NORTH 1, 4CD	352	183	51.99	43	132	0	8	120	54	0	9	
0112 120002 NORTH 2,4A-B	277	177	63.90	44	131	1	1	141	30	0	6	
0113 120003 NORTH 3	218	157	72.02	47	108	0	2	113	40	0	4	
0114 121001 OAKDALE 1, 2	726	407	56.06	113	281	0	13	311	76	0	20	
0115 121002 OAKDALE 2B,1	908	650	71.59	159	460	0	31	509	113	0	28	
0116 121003 OAKDALE 3,13	601	336	55.91	89	229	0	18	255	60	0	21	
0117 121004 OAKDALE 4,5,	818	485	59.29	113	359	0	13	376	95	0	14	
0118 121006 OAKDALE 6,7,	782	506	64.71	138	348	1	19	391	92	0	23	
0119 123004 PARADISE 4	466	149	31.97	56	83	0	10	116	22	0	11	
0120 123005 PARADISE 5	337	77	22.85	29	44	0	4	58	15	0	4	
0121 123007 PARADISE 7,8	508	200	39.37	75	114	0	11	150	41	0	9	
0122 124001 PATTERSON 1	484	290	59.92	125	157	0	8	231	50	0	9	
0123 124002 PATTERSON 2	360	213	59.17	95	111	0	7	165	40	0	8	
0124 124003 PATTERSON 3,	554	291	52.53	117	166	0	8	238	40	0	13	
0125 124004 PATTERSON 4,	573	256	44.68	102	133	0	21	210	32	0	14	
0126 124005 PATTERSON 5,	614	327	53.26	105	205	0	17	279	33	0	15	
0127 124008 PATTERSON 8,	978	566	57.87	244	297	0	25	453	82	0	31	
0128 126001 RIVERBANK 1,	886	529	59.71	190	321	1	17	437	69	1	22	
0129 126002 RIVERBANK 2	372	185	49.73	65	108	0	12	136	38	0	11	
0130 126003 RIVERBANK 3,	820	402	49.02	161	214	0	27	317	59	0	26	
0131 126004 RIVERBANK 4B	917	573	62.49	175	378	0	20	465	89	0	19	
0132 126006 RIVERBANK 6	427	246	57.61	113	118	0	15	198	34	0	14	
0133 126009 RIVERBANK 9,	715	388	54.27	140	234	0	14	328	47	0	13	
0134 127001 SALIDA 1,10	485	297	61.24	107	179	0	11	236	51	0	10	
0135 127002 SALIDA 2,5	585	366	62.56	119	235	0	12	296	59	0	11	
0136 127003 SALIDA 3	456	262	57.46	78	175	0	9	222	30	0	10	
0137 127004 SALIDA 4	463	233	50.32	78	142	0	13	186	37	0	10	
0138 127006 SALIDA 6,9	628	401	63.85	123	264	0	14	330	56	0	15	
0139 127007 SALIDA 7	392	274	69.90	85	176	0	13	225	41	0	8	
0140 128001 TURLOCK 1,19	802	399	49.75	140	250	0	9	312	71	2	14	
0141 128002 TURLOCK 2,30	714	275	38.52	106	163	0	6	217	48	0	10	
0142 128003 TURLOCK 3,41	620	249	40.16	127	107	1	14	184	54	1	10	
0143 128004 TURLOCK 4,6B	766	296	38.64	109	179	0	8	233	53	0	10	
0144 128005 TURLOCK 5,7A	292	174	59.59	59	109	0	6	137	29	0	8	
0145 128006 TURLOCK 6A,8	600	383	63.83	130	238	0	15	304	61	0	18	
0146 128009 TURLOCK 9,18	821	584	71.13	188	372	0	24	443	108	0	33	
0147 128010 TURLOCK 10A,	762	470	61.68	131	317	0	22	386	62	0	22	
0148 128011 TURLOCK 10B,	283	109	38.52	42	61	0	6	83	19	0	7	
0149 128013 TURLOCK 13,4	912	577	63.27	225	321	0	31	465	81	0	31	
0150 128014 TURLOCK 14,1	704	351	49.86	122	204	0	25	275	48	0	28	

388 PRECINCTS	R E G I S T E R E D	V O T E R S	T P U E R R N C O E U N T T A G E	Proposition 34				Proposition 35			
				Y e s (NON)	N o (NON)	O V E R S	U N D E R S	Y e s (NON)	N o (NON)	O V E R S	U N D E R S
0151 128016 TURLOCK 16,3	668	382	57.19	149	210	0	23	304	60	0	18
0152 128017 TURLOCK 17,2	816	471	57.72	152	303	1	15	359	94	0	18
0153 128022 TURLOCK 22,4	558	304	54.48	103	178	1	22	247	40	0	17
0154 128024 TURLOCK 24	447	235	52.57	93	132	0	10	184	38	0	13
0155 128025 TURLOCK 25	355	219	61.69	80	124	0	15	165	40	0	14
0156 128028 TURLOCK 28,5	796	445	55.90	151	261	0	33	332	81	0	32
0157 128029 TURLOCK 29,3	524	335	63.93	117	205	0	13	275	49	0	11
0158 128038 TURLOCK 38,4	791	454	57.40	172	255	0	27	353	70	0	31
0159 128040 TURLOCK 40,5	494	324	65.59	129	177	0	18	268	38	0	18
0160 129001 WATERFORD 1,	942	478	50.74	123	336	0	19	375	83	1	19
0161 129002 WATERFORD 2,	726	406	55.92	114	273	1	18	328	57	0	21
0162 130001 WESTPORT 1	335	166	49.55	51	107	0	8	111	48	0	7
0163 130002 WESTPORT 2	238	92	38.66	30	61	0	1	70	20	0	2
0164 131002 STAR 2,3	226	124	54.87	31	90	0	3	96	25	0	3
0165 131005 STAR 5	252	136	53.97	31	100	0	5	105	24	0	7
0166 132001 WHITMORE 1,2	847	441	52.07	152	258	0	31	328	85	0	28
0167 132003 WHITMORE 3-5	738	419	56.78	102	304	0	13	330	72	0	17
0168 807010 COFFEE10B,MC	200	173	86.50	57	111	0	5	147	21	0	5
0169 901001 AIRPORT 1 EM	59	34	57.63	5	29	0	0	28	6	0	0
0170 901006 AIRPORT 6	0	0		0	0	0	0	0	0	0	0
0171 902002 CASWELL 2,4,	247	115	46.56	45	65	0	5	92	18	0	5
0172 902009 CASWELL10-12	186	99	53.23	28	64	0	7	78	17	0	4
0173 902013 CASWELL13 CR	201	139	69.15	36	99	0	4	118	18	0	3
0174 903011 CERES 11,23	245	141	57.55	57	81	0	3	119	21	0	1
0175 903015 CERES 15,27,	35	29	82.86	4	24	0	1	25	4	0	0
0176 903025 CERES 25	112	71	63.39	29	39	0	3	51	16	0	4
0177 903035 CERES 35	0	0		0	0	0	0	0	0	0	0
0178 903036 CERES 36	0	0		0	0	0	0	0	0	0	0
0179 904002 CHATOM 2,3,5	120	73	60.83	24	46	0	3	59	11	0	3
0180 905004 CLAUS 4	148	94	63.51	27	65	0	2	76	15	0	3
0181 906002 CLUB 2, EMPI	135	98	72.59	38	60	0	0	85	12	0	1
0182 906008 CLUB 8,12,17	221	120	54.30	47	70	0	3	96	21	0	3
0183 906009 CLUB 9,10	159	116	72.96	40	68	0	8	93	17	0	6
0184 906014 CLUB 14	88	57	64.77	9	41	0	7	40	9	0	8
0185 906016 CLUB 16 EMPI	28	24	85.71	5	19	0	0	23	1	0	0
0186 907001 COFFEE1 HICK	96	80	83.33	23	56	0	1	64	14	0	2
0187 907002 COFFEE 2,6	202	146	72.28	48	97	0	1	115	27	0	4
0188 907010 COFFEE 10A M	127	100	78.74	31	64	0	5	81	16	0	3
0189 908003 CROWS LANDIN	127	100	78.74	37	55	0	8	80	13	0	7
0190 909004 DEL PUERTO 4	115	88	76.52	28	55	0	5	69	16	0	3
0191 910003 DENAIR 3-5,8	182	100	54.95	31	67	0	2	82	16	0	2
0192 910009 DENAIR 9 11	236	181	76.69	41	139	0	1	151	29	0	1
0193 910010 DENAIR 10,17	183	136	74.32	40	92	0	4	104	29	0	3
0194 910019 DENAIR 19,20	260	163	62.69	59	97	0	7	130	24	0	9
0195 911010 EMPIRE 10,12	0	0		0	0	0	0	0	0	0	0
0196 912003 HART RANSOM	247	167	67.61	60	102	0	5	138	27	0	2
0197 913002 HICKMAN 2 ST	198	153	77.27	38	113	0	2	125	25	0	3
0198 916002 MCHENRY 2,8	118	99	83.90	31	66	0	2	91	6	0	2
0199 917049 MODESTO 49,1	71	42	59.15	22	15	0	5	36	6	0	0
0200 917079 MODESTO 79,1	142	97	68.31	30	64	0	3	84	8	0	5

388 PRECINCTS	R E G I S T E R E D	V B C A A L S L T O T A L S	T P U E R R N C O E U N T T A G E	Proposition 34				Proposition 35			
				Y e s (NON)	N o (NON)	O V E R S	U N D E R S	Y e s (NON)	N o (NON)	O V E R S	U N D E R S
0201 917087 MODESTO 87,1	69	35	50.72	15	20	0	0	31	4	0	0
0202 917092 MODESTO 92,1	1	0		0	0	0	0	0	0	0	0
0203 917122 MODESTO 122,	229	110	48.03	40	64	0	6	88	15	0	7
0204 917158 MODESTO 158,	244	191	78.28	81	101	0	9	150	34	0	7
0205 917167 MODESTO 167,	1	0		0	0	0	0	0	0	0	0
0206 917195 MODESTO 195	0	0		0	0	0	0	0	0	0	0
0207 917196 MODESTO 196	0	0		0	0	0	0	0	0	0	0
0208 917205 MODESTO 205	0	0		0	0	0	0	0	0	0	0
0209 923001 PARADISE 1,1	230	180	78.26	41	122	0	17	142	20	0	18
0210 923002 PARADISE 2	194	130	67.01	38	89	0	3	104	24	0	2
0211 923003 PARADISE 3,6	165	130	78.79	46	82	0	2	110	19	0	1
0212 923009 PARADISE 9,20	237	116	48.95	48	57	0	11	83	28	0	5
0213 923010 PARADISE 10,	130	93	71.54	35	51	0	7	70	13	0	10
0214 923015 PARADISE 15,	195	136	69.74	56	76	0	4	112	19	0	5
0215 923016 PARADISE 16,	141	101	71.63	43	54	0	4	85	13	0	3
0216 923022 PARADISE 22,	177	88	49.72	31	54	0	3	77	8	0	3
0217 924006 PATTERSON 6,	203	138	67.98	51	84	0	3	113	19	0	6
0218 928021 TURLOCK 21,3	273	186	68.13	57	122	0	7	149	30	0	7
0219 928023 TURLOCK 23,5	141	124	87.94	34	83	0	7	96	20	0	8
0220 928056 TURLOCK 56	0	0		0	0	0	0	0	0	0	0
0221 930003 WESTPORT 3	114	71	62.28	13	54	0	4	64	3	0	4
0222 AV 101002 AIRPORT 2	330	179	54.24	74	98	0	7	149	23	0	7
0223 AV 102001 CASWELL 1	349	184	52.72	101	76	0	7	153	24	0	7
0224 AV 102005 CASWELL 5	655	363	55.42	166	185	0	12	283	63	0	17
0225 AV 102007 CASWELL 7	210	139	66.19	52	85	0	2	110	28	0	1
0226 AV 103001 CERES 1,2	824	571	69.30	229	315	0	27	478	72	0	21
0227 AV 103002 CERES 2,6	1116	754	67.56	270	455	0	29	638	91	0	25
0228 AV 103003 CERES 3,1	765	525	68.63	146	353	1	25	419	81	0	25
0229 AV 103004 CERES 4,7	962	595	61.85	242	325	0	28	499	75	0	21
0230 AV 103005 CERES 5,1	1031	771	74.78	293	451	0	27	623	126	0	22
0231 AV 103008 CERES 8,2	733	512	69.85	180	308	0	24	416	77	0	19
0232 AV 103009 CERES 9,2	974	745	76.49	256	461	0	28	616	96	0	33
0233 AV 103010 CERES 10,	1053	805	76.45	233	532	0	40	647	121	0	37
0234 AV 103014 CERES 14,	772	511	66.19	197	297	0	17	429	64	0	18
0235 AV 103016 CERES 16,	904	634	70.13	300	312	0	22	547	69	0	18
0236 AV 103026 CERES 26	492	393	79.88	166	210	0	17	329	48	0	16
0237 AV 103028 CERES 28,	649	510	78.58	227	250	0	33	406	71	0	33
0238 AV 104001 CHATOM 1,	586	481	82.08	145	309	0	27	376	75	0	30
0239 AV 105002 CLAUS 2,5	459	403	87.80	79	300	0	24	315	68	0	20
0240 AV 105003 CLAUS 3,LA	623	530	85.07	108	403	0	19	424	89	0	17
0241 AV 106001 CLUB 1,5	287	228	79.44	68	153	0	7	187	34	0	7
0242 AV 106003 CLUB 3	391	216	55.24	93	116	0	7	175	37	0	4
0243 AV 106004 CLUB 4,6,	514	314	61.09	128	175	0	11	260	45	0	9
0244 AV 106013 CLUB 13	159	120	75.47	28	86	0	6	94	21	0	5
0245 AV 107005 COFFEE 5,M	949	822	86.62	218	569	0	35	673	119	0	30
0246 AV 107007 COFFEE 7	267	219	82.02	69	141	0	9	176	35	0	8
0247 AV 107008 COFFEE 8,9	305	236	77.38	77	148	0	11	195	32	0	9
0248 AV 108002 CROWS LAN	516	423	81.98	138	273	0	12	359	49	0	15
0249 AV 108005 CROWS LAN	233	196	84.12	60	125	0	11	163	25	0	8
0250 AV 109001 DEL PUERT	604	491	81.29	143	327	0	21	402	70	0	19

388 PRECINCTS	R E G I S T E R E D	V O T E R S	B C A A L T O S	T P U E R R N C O E U N T T A G E	Proposition 34				Proposition 35			
					Y e s (NON)	N o (NON)	O V O L U N T A R Y	U N O V O L U N T A R Y	Y e s (NON)	N o (NON)	O V O L U N T A R Y	U N O V O L U N T A R Y
0251 AV 109003 DEL PUERT	303	236	77.89	105	121	0	10	191	39	0	6	
0252 AV 110001 DENAIR 1.	814	711	87.35	190	509	0	12	585	110	0	16	
0253 AV 110002 DENAIR 2.	994	812	81.69	186	588	0	38	671	112	0	29	
0254 AV 111002 EMPIRE 2.	550	455	82.73	139	302	0	14	360	78	0	17	
0255 AV 111003 EMPIRE 3.	887	587	66.18	207	364	0	16	479	93	0	15	
0256 AV 112001 HART RANS	742	651	87.74	133	496	0	22	531	96	0	24	
0257 AV 112002 HARTRANSO	278	232	83.45	48	175	0	9	199	23	0	10	
0258 AV 114001 HUGHSON 1	918	765	83.33	201	535	0	29	629	113	0	23	
0259 AV 114003 HUGHSON 3	873	742	84.99	239	479	0	24	614	100	0	28	
0260 AV 115001 LANGWORTH	1711	1499	87.61	416	1032	0	51	1219	230	0	50	
0261 AV 117001 MODESTO 1	747	518	69.34	187	313	0	18	415	87	0	16	
0262 AV 117002 MODESTO 2	1442	1203	83.43	469	680	1	53	969	178	0	56	
0263 AV 117003 MODESTO 3	811	541	66.71	248	271	0	22	448	70	1	22	
0264 AV 117004 MODESTO 4	640	374	58.44	184	164	0	26	297	56	0	21	
0265 AV 117005 MODESTO 5	797	469	58.85	226	221	0	22	369	81	0	19	
0266 AV 117006 MODESTO 6	453	269	59.38	122	137	0	10	222	39	0	8	
0267 AV 117008 MODESTO 8	456	340	74.56	128	196	1	15	280	40	0	20	
0268 AV 117009 MODESTO 9	966	665	68.84	237	403	1	24	558	87	0	20	
0269 AV 117012 MODESTO 1	895	635	70.95	227	378	2	28	517	90	0	28	
0270 AV 117014 MODESTO 1	748	545	72.86	174	346	0	25	457	66	0	22	
0271 AV 117015 MODESTO 1	825	664	80.48	207	429	0	28	538	101	0	25	
0272 AV 117017 MODESTO 1	1191	911	76.49	312	553	0	46	770	102	0	39	
0273 AV 117019 MODESTO 1	1129	905	80.16	358	522	1	24	738	139	0	28	
0274 AV 117021 MODESTO 2	919	720	78.35	314	371	2	33	594	93	0	33	
0275 AV 117023 MODESTO 2	276	124	44.93	65	56	0	3	101	18	0	5	
0276 AV 117024 MODESTO 2	899	601	66.85	283	289	0	29	493	82	0	26	
0277 AV 117025 MODESTO 2	481	317	65.90	138	162	0	17	252	48	0	17	
0278 AV 117027 MODESTO 2	1073	911	84.90	389	480	0	42	756	112	0	43	
0279 AV 117028 MODESTO 2	1257	807	64.20	319	448	0	40	664	106	0	37	
0280 AV 117029 MODESTO 2	1042	846	81.19	289	523	0	34	677	130	0	39	
0281 AV 117030 MODESTO 3	942	721	76.54	241	455	0	25	601	96	0	24	
0282 AV 117035 MODESTO 3	963	821	85.25	348	447	0	26	690	107	0	24	
0283 AV 117036 MODESTO 3	716	602	84.08	232	338	1	31	490	90	0	22	
0284 AV 117040 MODESTO 4	1122	899	80.12	299	553	0	47	753	115	0	31	
0285 AV 117043 MODESTO 4	1063	855	80.43	271	552	0	32	720	101	0	34	
0286 AV 117044 MODESTO 4	1324	1139	86.03	402	685	0	52	941	149	0	49	
0287 AV 117045 MODESTO 4	1061	795	74.93	298	468	0	29	659	114	0	22	
0288 AV 117047 MODESTO 4	1311	1140	86.96	401	706	0	33	927	178	0	35	
0289 AV 117050 MODESTO 5	796	630	79.15	238	366	0	26	500	113	0	17	
0290 AV 117051 MODESTO 5	783	531	67.82	196	313	0	22	456	56	0	19	
0291 AV 117052 MODESTO 5	1087	923	84.91	265	616	0	42	775	117	0	31	
0292 AV 117053 MODESTO 5	453	316	69.76	125	175	0	16	259	43	0	14	
0293 AV 117058 MODESTO 5	747	509	68.14	191	286	1	31	433	59	0	17	
0294 AV 117059 MODESTO 5	966	850	87.99	277	540	0	33	684	135	0	31	
0295 AV 117061 MODESTO 6	760	608	80.00	204	375	0	29	516	72	0	20	
0296 AV 117063 MODESTO 6	597	373	62.48	202	152	0	19	299	53	0	21	
0297 AV 117064 MODESTO 6	772	495	64.12	179	294	0	22	402	79	0	14	
0298 AV 117068 MODESTO 6	1033	759	73.48	280	455	0	24	638	102	0	19	
0299 AV 117069 MODESTO69	746	616	82.57	194	392	0	30	509	82	0	25	
0300 AV 117070 MODESTO 7	662	562	84.89	201	341	0	20	465	81	0	16	

388 PRECINCTS	R E G I S T E R E D	V B C A A L S L T O T A L S	T P U E R R N C O E U N T T A G E	Proposition 34				Proposition 35			
				Y e s (NON)	N o (NON)	O V E R S	U N D E R S	Y e s (NON)	N o (NON)	O V E R S	U N D E R S
0301 AV 117071 MODESTO 7	1239	973	78.53	315	619	0	39	807	127	0	39
0302 AV 117073 MODESTO 7	597	410	68.68	211	190	0	9	349	53	0	8
0303 AV 117074 MODESTO 7	1157	1023	88.42	355	629	0	39	822	175	0	26
0304 AV 117076 MODESTO 7	899	642	71.41	227	392	0	23	522	94	0	26
0305 AV 117084 MODESTO 8	909	743	81.74	250	445	0	48	624	80	0	39
0306 AV 117085 MODESTO 8	1046	837	80.02	278	523	0	36	709	95	0	33
0307 AV 117088 MODESTO 8	1529	1311	85.74	468	792	0	51	1125	136	0	50
0308 AV 117090 MODESTO 9	1226	1037	84.58	356	636	0	45	866	124	1	46
0309 AV 117091 MODESTO 9	965	817	84.66	285	507	0	25	691	96	0	30
0310 AV 117093 MODESTO 9	1446	1172	81.05	393	738	0	41	975	159	0	38
0311 AV 117095 MODESTO 9	584	468	80.14	148	298	0	22	379	73	0	16
0312 AV 117098 MODESTO 9	620	480	77.42	161	306	0	13	397	64	0	19
0313 AV 117100 MODESTO 1	716	597	83.38	220	356	0	21	470	101	0	26
0314 AV 117101 MODESTO 1	581	485	83.48	192	272	0	21	413	56	0	16
0315 AV 117104 MODESTO 1	701	514	73.32	170	332	0	12	430	71	1	12
0316 AV 117105 MODESTO 1	754	507	67.24	170	309	0	28	418	68	0	21
0317 AV 117106 MODESTO 1	997	823	82.55	240	556	0	27	701	92	0	30
0318 AV 117112 MODESTO 1	1284	1057	82.32	350	657	0	50	874	138	0	45
0319 AV 117113 MODESTO 1	1221	1028	84.19	350	634	0	44	846	144	0	38
0320 AV 117119 MODESTO 1	733	641	87.45	197	408	0	36	546	66	0	29
0321 AV 117121 MODESTO 1	556	435	78.24	160	261	0	14	370	52	0	13
0322 AV 117125 MODESTO 1	697	571	81.92	191	361	0	19	493	61	0	17
0323 AV 117126 MODESTO 1	359	287	79.94	107	175	0	5	245	37	0	5
0324 AV 117136 MODESTO 1	986	788	79.92	243	505	0	40	651	106	0	31
0325 AV 117156 MODESTO 1	811	646	79.65	235	390	0	21	553	73	0	20
0326 AV 117169 MODESTO 1	226	125	55.31	70	50	0	5	95	27	0	3
0327 AV 117179 MODESTO 1	328	275	83.84	90	176	0	9	226	39	0	10
0328 AV 118001 MTVIEW 1,	636	488	76.73	142	331	0	15	407	66	0	15
0329 AV 119001 NEWMAN 1B	645	533	82.64	211	298	1	23	446	64	0	23
0330 AV 119002 NEWMAN 1A	855	690	80.70	221	440	0	29	582	85	0	23
0331 AV 119004 NEWMAN 4,	333	253	75.98	77	172	0	4	213	33	0	7
0332 AV 120001 NORTH 1,	667	591	88.61	163	410	0	18	478	86	0	27
0333 AV 120002 NORTH 2,4	873	756	86.60	191	543	0	22	617	116	0	23
0334 AV 120003 NORTH 3	469	398	84.86	87	300	0	11	314	75	0	9
0335 AV 121001 OAKDALE 1	1092	871	79.76	255	585	0	31	725	125	0	21
0336 AV 121002 OAKDALE 2	1384	1097	79.26	299	758	0	40	885	177	0	35
0337 AV 121003 OAKDALE 3	910	726	79.78	223	474	0	29	601	99	0	26
0338 AV 121004 OAKDALE 4	1380	1161	84.13	325	795	0	41	963	154	0	44
0339 AV 121006 OAKDALE 6	1236	1015	82.12	288	688	0	39	831	142	0	42
0340 AV 123004 PARADISE	442	277	62.67	120	143	0	14	219	43	0	15
0341 AV 123005 PARADISE	309	142	45.95	59	80	0	3	116	23	0	3
0342 AV 123007 PARADISE	544	343	63.05	124	193	0	26	256	63	0	24
0343 AV 124001 PATTERSON	532	401	75.38	164	229	0	8	332	58	0	11
0344 AV 124002 PATTERSON	404	300	74.26	102	188	0	10	251	39	0	10
0345 AV 124003 PATTERSON	659	517	78.45	189	307	0	21	444	53	0	20
0346 AV 124004 PATTERSON	623	444	71.27	171	249	0	24	380	39	0	25
0347 AV 124005 PATTERSON	789	656	83.14	271	360	0	25	543	90	0	23
0348 AV 124008 PATTERSON	953	750	78.70	313	409	1	27	642	90	0	18
0349 AV 126001 RIVERBANK	1308	1117	85.40	383	697	0	37	912	166	0	39
0350 AV 126002 RIVERBANK	328	245	74.70	85	148	0	12	205	25	0	15

388 PRECINCTS	R E G I S T E R E D	V B C A A L S L T O T A L S	T P U E R R N C O E U N T T A G E	Proposition 34				Proposition 35			
				Y e s (NON)	N o (NON)	O V E R S	U N D E R S	Y e s (NON)	N o (NON)	O V E R S	U N D E R S
0351 AV 126003 RIVERBANK	824	601	72.94	212	364	0	25	496	88	0	17
0352 AV 126004 RIVERBANK	1249	1027	82.23	316	665	0	46	880	114	0	33
0353 AV 126006 RIVERBANK	493	396	80.32	151	233	0	12	336	44	0	16
0354 AV 126009 RIVERBANK	957	785	82.03	221	537	0	27	680	78	0	27
0355 AV 127001 SALIDA 1,	611	507	82.98	163	336	0	8	427	70	0	10
0356 AV 127002 SALIDA 2,	535	422	78.88	136	275	0	11	359	48	0	15
0357 AV 127003 SALIDA 3	425	348	81.88	122	216	0	10	298	39	0	11
0358 AV 127004 SALIDA 4	323	246	76.16	96	140	0	10	198	37	0	11
0359 AV 127006 SALIDA 6,	625	493	78.88	163	318	0	12	406	73	0	14
0360 AV 127007 SALIDA 7	507	406	80.08	157	238	0	11	336	59	0	11
0361 AV 128001 TURLOCK 1	1024	788	76.95	277	474	1	36	649	104	0	35
0362 AV 128002 TURLOCK 2	684	484	70.76	162	290	0	32	384	69	0	31
0363 AV 128003 TURLOCK 3	735	514	69.93	208	285	1	20	394	98	0	22
0364 AV 128004 TURLOCK 4	876	641	73.17	251	359	1	30	528	82	0	31
0365 AV 128005 TURLOCK 5	300	254	84.67	98	142	0	14	206	33	0	15
0366 AV 128006 TURLOCK 6	1011	874	86.45	244	599	0	31	736	99	0	39
0367 AV 128009 TURLOCK 9	1487	1301	87.49	407	839	0	55	1050	185	0	66
0368 AV 128010 TURLOCK 1	1558	1314	84.34	384	844	0	86	1070	163	0	81
0369 AV 128011 TURLOCK 1	324	238	73.46	80	148	0	10	187	39	0	12
0370 AV 128013 TURLOCK 1	1076	892	82.90	305	535	0	52	706	140	0	46
0371 AV 128014 TURLOCK 1	837	654	78.14	200	418	0	36	530	100	0	24
0372 AV 128016 TURLOCK 1	927	731	78.86	230	458	0	43	586	104	0	41
0373 AV 128017 TURLOCK 1	1068	876	82.02	289	550	0	37	719	114	0	43
0374 AV 128022 TURLOCK 2	779	625	80.23	212	378	0	35	497	100	0	28
0375 AV 128024 TURLOCK 2	576	448	77.78	158	269	0	21	371	52	0	25
0376 AV 128025 TURLOCK 2	482	400	82.99	160	229	1	10	336	51	0	13
0377 AV 128028 TURLOCK 2	959	800	83.42	244	508	0	48	660	90	0	50
0378 AV 128029 TURLOCK 2	1127	980	86.96	280	657	1	42	830	112	0	38
0379 AV 128038 TURLOCK 3	921	701	76.11	249	422	0	30	573	94	0	34
0380 AV 128040 TURLOCK 4	598	492	82.27	175	296	0	21	412	63	0	17
0381 AV 129001 WATERFORD	1038	781	75.24	202	545	0	34	637	118	0	26
0382 AV 129002 WATERFORD	771	607	78.73	155	428	0	24	489	93	0	25
0383 AV 130001 WESTPORT	417	340	81.53	80	249	1	10	281	50	0	9
0384 AV 130002 WESTPORT	358	265	74.02	74	180	0	11	216	39	0	10
0385 AV 131002 STAR 2,3	443	379	85.55	85	280	0	14	312	54	0	13
0386 AV 131005 STAR 5	357	278	77.87	64	206	0	8	221	46	0	11
0387 AV 132001 WHITMORE	869	634	72.96	210	395	0	29	488	119	0	27
0388 AV 132003 WHITMORE	1359	1184	87.12	312	830	0	42	963	187	0	34
GRAND TOTALS	232887	156935	67.39	53556	96790	43	6546	127762	22785	12	6376

388 PRECINCTS	RV	BC	TP	Proposition 36				Proposition 37			
	EOGT IER SR TS E R E D	AA LS LT O T S	UE RR NC OE UN TT A G E	Y e s (NON)	N o (NON)	OV VO ET RE S	UV NO DT EE RS	Y e s (NON)	N o (NON)	OV VO ET RE S	UV NO DT EE RS
COUNTY TOTAL	232887	156935	67.39	91911	57936	13	7075	61583	88999	15	6338
VOTING PRECINCTS	232887	156935	67.39	91911	57936	13	7075	61583	88999	15	6338
BD OF EQUALIZATION 1	232887	156935	67.39	91911	57936	13	7075	61583	88999	15	6338
BOARD TOTAL	232887	156935	67.39	91911	57936	13	7075	61583	88999	15	6338
CONGRESSIONAL 10	232887	156935	67.39	91911	57936	13	7075	61583	88999	15	6338
CONGRESSIONAL TOTAL	232887	156935	67.39	91911	57936	13	7075	61583	88999	15	6338
SENATORIAL DISTRICT 5	113138	78162	69.09	46667	28037	7	3451	31109	43869	7	3177
SENATORIAL DISTRICT 8	67261	48003	71.37	26248	19456	5	2294	16455	29601	6	1941
SENATORIAL DISTRICT 12	52488	30770	58.62	18996	10443	1	1330	14019	15529	2	1220
SENATORIAL TOTAL	232887	156935	67.39	91911	57936	13	7075	61583	88999	15	6338
ASSEMBLY DISTRICT 12	148644	105287	70.83	60203	40280	9	4795	39103	61919	9	4256
ASSEMBLY DISTRICT 21	84243	51648	61.31	31708	17656	4	2280	22480	27080	6	2082
ASSEMBLY TOTAL	232887	156935	67.39	91911	57936	13	7075	61583	88999	15	6338
1ST SUPERVISORIAL	49337	35690	72.34	20214	13980	4	1492	12971	21356	4	1359
2ND SUPERVISORIAL	45902	32189	70.13	17780	12765	2	1642	11401	19424	4	1360
3RD SUPERVISORIAL	44688	28193	63.09	16980	9897	3	1313	11811	15168	2	1212
4TH SUPERVISORIAL	53865	37315	69.28	22414	13284	3	1614	14581	21248	4	1482
5TH SUPERVISORIAL	39095	23548	60.23	14523	8010	1	1014	10819	11803	1	925
SUPERVISORIAL TOTAL	232887	156935	67.39	91911	57936	13	7075	61583	88999	15	6338
CERES	19100	11502	60.22	7176	3789	0	537	5386	5624	0	492
HUGHSON	3271	2361	72.18	1321	937	0	103	842	1432	0	87
MODESTO	98872	66500	67.26	40173	23331	7	2989	27063	36713	7	2717
NEWMAN	3719	2504	67.33	1514	898	0	92	1053	1371	0	80
OAKDALE	9837	7254	73.74	3926	3006	2	320	2481	4497	0	276
PATTERSON	7726	5149	66.65	3201	1732	0	216	2515	2432	0	202
RIVERBANK	9296	6494	69.86	3814	2394	0	286	2728	3493	0	273
TURLOCK	30488	21353	70.04	12062	8105	1	1185	7986	12394	4	969
WATERFORD	3477	2272	65.34	1221	948	1	102	813	1348	2	109
CITY TOTAL	185786	125389	67.49	74408	45140	11	5830	50867	69304	13	5205
UNINCORPORATED AREA	47101	31546	66.98	17503	12796	2	1245	10716	19695	2	1133

388 PRECINCTS	R E G I S T E R E D	V B C A A L S L T O T A L S	T P U E R R N C O E U N T T A G E	Proposition 36				Proposition 37			
				Y e s (NON)	N o (NON)	O V E R S	U N D E R S	Y e s (NON)	N o (NON)	O V E R S	U N D E R S
0001 101002 AIRPORT 2-5	356	79	22.19	56	20	0	3	25	52	0	2
0002 102001 CASWELL 1,3	347	64	18.44	51	13	0	0	32	29	0	3
0003 102005 CASWELL 5,6,	779	233	29.91	161	57	0	15	116	94	0	23
0004 102007 CASWELL 7	182	80	43.96	46	32	0	2	26	52	0	2
0005 103001 CERES 1,21,2	710	348	49.01	213	127	0	8	158	177	0	13
0006 103002 CERES 2,6	905	364	40.22	216	128	0	20	156	186	0	22
0007 103003 CERES 3,13	685	296	43.21	171	115	0	10	126	162	0	8
0008 103004 CERES 4,7,12	843	307	36.42	194	99	0	14	160	132	0	15
0009 103005 CERES 5,19,3	808	380	47.03	234	124	0	22	169	192	0	19
0010 103008 CERES 8,20,2	560	254	45.36	141	101	0	12	116	126	0	12
0011 103009 CERES 9,22	783	459	58.62	269	169	0	21	213	226	0	20
0012 103010 CERES 10,12A	795	399	50.19	211	168	0	20	148	238	0	13
0013 103014 CERES 14,17	627	242	38.60	138	86	0	18	105	123	0	14
0014 103016 CERES 16,18,	778	391	50.26	231	134	0	26	201	173	0	17
0015 103026 CERES 26	396	195	49.24	125	60	0	10	116	71	0	8
0016 103028 CERES 28,34,	543	300	55.25	194	89	0	17	165	120	0	15
0017 104001 CHATOM 1,4	378	182	48.15	84	91	0	7	50	126	0	6
0018 105002 CLAUS 2,5 LA	272	154	56.62	77	67	0	10	54	90	0	10
0019 105003 CLAUS 3, LAN	226	120	53.10	61	57	0	2	40	77	0	3
0020 106001 CLUB 1,5	183	81	44.26	44	35	0	2	23	56	0	2
0021 106003 CLUB 3	403	117	29.03	83	28	0	6	67	46	0	4
0022 106004 CLUB 4,6,7	535	165	30.84	129	32	0	4	97	63	0	5
0023 106013 CLUB 13	96	51	53.13	31	18	0	2	19	29	0	3
0024 107005 COFFEE 5, MC	449	290	64.59	132	143	0	15	96	182	0	12
0025 107007 COFFEE 7	200	110	55.00	79	28	0	3	50	56	0	4
0026 107008 COFFEE 8,9,1	100	52	52.00	34	18	0	0	15	37	0	0
0027 108002 CROWS LANDIN	213	123	57.75	58	55	0	10	48	69	0	6
0028 108005 CROWS LANDIN	124	41	33.06	17	22	0	2	9	30	0	2
0029 109001 DEL PUERTO 1	400	214	53.50	106	101	0	7	63	146	0	5
0030 109003 DEL PUERTO 3	346	157	45.38	81	66	0	10	73	77	0	7
0031 110001 DENAIR 1,7,2	602	354	58.80	182	158	1	13	104	238	0	12
0032 110002 DENAIR 2,12,	664	401	60.39	187	190	0	24	131	246	0	24
0033 111002 EMPIRE 2,5,9	286	160	55.94	87	65	0	8	48	110	0	2
0034 111003 EMPIRE 3,4,8	674	324	48.07	205	106	0	13	152	160	0	12
0035 112001 HART RANSOM	246	150	60.98	69	74	0	7	31	108	0	11
0036 112002 HART RANSOM	127	62	48.82	29	31	0	2	22	40	0	0
0037 114001 HUGHSON 1,2,	828	479	57.85	259	200	0	20	171	291	0	17
0038 114003 HUGHSON 3,5,	652	375	57.52	215	139	0	21	135	225	0	15
0039 115001 LANGWORTH 1,	685	461	67.30	206	237	0	18	126	323	0	12
0040 117001 MODESTO 1,7	510	239	46.86	164	65	0	10	87	142	0	10
0041 117002 MODESTO 2,48	856	544	63.55	302	222	0	20	172	351	0	21
0042 117003 MODESTO 3,12	667	248	37.18	162	78	0	8	137	102	0	9
0043 117004 MODESTO 4,20	530	126	23.77	93	25	0	8	73	45	0	8
0044 117005 MODESTO 5,11	705	197	27.94	132	59	0	6	112	77	0	8
0045 117006 MODESTO 6,20	395	80	20.25	48	27	0	5	37	40	0	3
0046 117008 MODESTO 8	295	126	42.71	76	39	0	11	55	58	0	13
0047 117009 MODESTO 9-11	657	346	52.66	204	121	1	20	176	147	0	23
0048 117012 MODESTO12-3,	591	246	41.62	148	80	0	18	110	121	0	15
0049 117014 MODESTO 14,1	564	282	50.00	165	101	0	16	125	146	0	11
0050 117015 MODESTO 15,1	484	241	49.79	148	81	0	12	92	139	0	10

388 PRECINCTS	R E G I S T E R E D	V O T E S	T P U E R R E N C O E U N T T A G E	Proposition 36				Proposition 37			
				Y e s (NON)	N o (NON)	O V E R S	U N D E R S	Y e s (NON)	N o (NON)	O V E R S	U N D E R S
0051 117017 MODESTO 17,6	815	381	46.75	245	116	0	20	164	204	0	13
0052 117019 MODESTO 19,2	655	338	51.60	217	104	0	17	138	180	0	20
0053 117021 MODESTO 21,2	542	313	57.75	195	106	0	12	154	154	0	5
0054 117023 MODESTO 23	270	77	28.52	53	20	0	4	48	26	0	3
0055 117024 MODESTO 24,1	744	280	37.63	165	88	0	27	142	115	0	23
0056 117025 MODESTO 25,2	376	121	32.18	85	32	0	4	67	50	0	4
0057 117027 MODESTO 27,3	770	507	65.84	304	177	0	26	235	254	1	17
0058 117028 MODESTO 28,3	813	440	54.12	280	135	0	25	213	206	0	21
0059 117029 MODESTO 29,6	797	417	52.32	238	157	0	22	162	235	1	19
0060 117030 MODESTO 30,6	660	356	53.94	236	107	0	13	167	178	0	11
0061 117035 MODESTO 35,3	618	377	61.00	216	147	0	14	143	222	0	12
0062 117036 MODESTO 36,3	490	286	58.37	169	101	0	16	117	148	1	20
0063 117040 MODESTO 40,4	672	420	62.50	230	175	0	15	168	237	0	15
0064 117043 MODESTO 43,4	690	351	50.87	195	139	0	17	137	194	0	20
0065 117044 MODESTO 44,5	679	445	65.54	232	199	0	14	143	285	0	17
0066 117045 MODESTO 45,6	679	341	50.22	181	138	0	22	140	184	0	17
0067 117047 MODESTO 47,5	724	452	62.43	235	193	1	23	155	280	0	17
0068 117050 MODESTO 50,5	523	316	60.42	179	119	0	18	133	174	0	9
0069 117051 MODESTO 51,8	434	190	43.78	110	76	0	4	97	88	0	5
0070 117052 MODESTO 52,8	590	353	59.83	198	132	0	23	148	188	0	17
0071 117053 MODESTO 53	405	200	49.38	120	68	0	12	99	91	0	10
0072 117058 MODESTO 58,7	541	241	44.55	144	85	0	12	100	132	0	9
0073 117059 MODESTO 59,1	671	460	68.55	233	199	0	28	162	281	0	17
0074 117061 MODESTO 61,1	650	365	56.15	212	137	0	16	132	215	0	18
0075 117063 MODESTO 63,1	473	135	28.54	92	35	0	8	88	43	0	4
0076 117064 MODESTO 64,6	637	230	36.11	150	70	0	10	117	106	0	7
0077 117068 MODESTO 68,9	708	370	52.26	216	133	0	21	147	203	0	20
0078 117069 MODESTO 69,8	613	319	52.04	197	105	0	17	163	139	0	17
0079 117070 MODESTO 70,1	399	228	57.14	135	84	0	9	100	120	0	8
0080 117071 MODESTO 71,7	979	510	52.09	322	164	1	23	223	267	0	20
0081 117073 MODESTO 73,1	444	185	41.67	122	55	0	8	99	81	1	4
0082 117074 MODESTO 74,7	585	370	63.25	227	125	0	18	134	218	0	18
0083 117076 MODESTO 76,7	569	302	53.08	156	131	0	15	124	169	0	9
0084 117084 MODESTO 84,1	785	409	52.10	240	142	0	27	197	185	0	27
0085 117085 MODESTO 85,9	730	378	51.78	231	130	0	17	177	187	0	14
0086 117088 MODESTO 88,1	974	615	63.14	358	231	0	26	236	355	0	24
0087 117090 MODESTO 90,1	679	414	60.97	228	155	0	31	158	227	0	29
0088 117091 MODESTO 91,1	506	290	57.31	161	112	0	17	125	154	0	11
0089 117093 MODESTO 93,9	855	445	52.05	234	189	0	22	158	273	0	14
0090 117095 MODESTO 95,1	474	279	58.86	168	94	0	17	122	142	0	15
0091 117098 MODESTO 98,1	444	213	47.97	125	82	0	6	81	128	0	4
0092 117100 MODESTO 100,	451	263	58.31	150	99	0	14	116	138	0	9
0093 117101 MODESTO 101,	454	256	56.39	152	99	0	5	114	138	0	4
0094 117104 MODESTO 104,	570	292	51.23	171	100	0	21	137	141	0	14
0095 117105 MODESTO 105,	607	265	43.66	165	91	0	9	130	131	0	4
0096 117106 MODESTO 106,	850	473	55.65	261	185	0	27	201	251	0	21
0097 117112 MODESTO 112,	888	531	59.80	315	198	0	18	245	266	0	20
0098 117113 MODESTO 113,	816	503	61.64	277	196	0	30	199	275	0	29
0099 117119 MODESTO 119,	318	217	68.24	113	92	0	12	70	138	0	9
0100 117121 MODESTO 121	484	258	53.31	167	81	0	10	122	127	0	9

388 PRECINCTS	R E G I S T E R E D	V O T E R S	B C A A L S L T O T A L S	T P U E R R N C O E U N T T A G E	Proposition 36				Proposition 37			
					Y e s (NON)	N o (NON)	O V E R S	U N D E R S	Y e s (NON)	N o (NON)	O V E R S	U N D E R S
0101 117125 MODESTO 125,	473	268	56.66	137	116	1	14	92	163	1	12	
0102 117126 MODESTO 126	254	120	47.24	76	41	0	3	60	59	0	1	
0103 117136 MODESTO 136,	761	420	55.19	243	151	0	26	195	203	0	22	
0104 117156 MODESTO 156,	625	344	55.04	213	107	0	24	180	144	0	20	
0105 117169 MODESTO 169A	314	100	31.85	59	31	0	10	65	29	0	6	
0106 117179 MODESTO 179	216	120	55.56	50	62	0	8	48	71	0	1	
0107 118001 MT VIEW 1,2	474	243	51.27	109	125	0	9	57	178	0	8	
0108 119001 NEWMAN 1BD,2	740	324	43.78	209	106	0	9	145	171	0	8	
0109 119002 NEWMAN 1AC,2	811	506	62.39	298	192	0	16	201	285	0	20	
0110 119004 NEWMAN 4,5,7	335	198	59.10	119	72	0	7	89	101	0	8	
0111 120001 NORTH 1, 4CD	352	183	51.99	75	99	0	9	47	131	0	5	
0112 120002 NORTH 2,4A-B	277	177	63.90	92	82	0	3	65	112	0	0	
0113 120003 NORTH 3	218	157	72.02	73	78	0	6	43	110	0	4	
0114 121001 OAKDALE 1, 2	726	407	56.06	227	163	0	17	144	245	0	18	
0115 121002 OAKDALE 2B,1	908	650	71.59	307	302	0	41	226	391	0	33	
0116 121003 OAKDALE 3,13	601	336	55.91	165	145	1	25	133	181	0	22	
0117 121004 OAKDALE 4,5,	818	485	59.29	223	242	1	19	156	310	0	19	
0118 121006 OAKDALE 6,7,	782	506	64.71	262	219	0	25	167	321	0	18	
0119 123004 PARADISE 4	466	149	31.97	92	46	0	11	57	82	0	10	
0120 123005 PARADISE 5	337	77	22.85	45	28	0	4	32	39	0	6	
0121 123007 PARADISE 7,8	508	200	39.37	122	68	0	10	77	113	0	10	
0122 124001 PATTERSON 1	484	290	59.92	191	89	0	10	163	112	0	15	
0123 124002 PATTERSON 2	360	213	59.17	132	69	0	12	114	89	0	10	
0124 124003 PATTERSON 3,	554	291	52.53	182	98	0	11	135	148	0	8	
0125 124004 PATTERSON 4,	573	256	44.68	155	84	0	17	116	125	0	15	
0126 124005 PATTERSON 5,	614	327	53.26	193	116	0	18	163	156	0	8	
0127 124008 PATTERSON 8,	978	566	57.87	336	200	0	30	302	237	0	27	
0128 126001 RIVERBANK 1,	886	529	59.71	311	197	0	21	213	296	0	20	
0129 126002 RIVERBANK 2	372	185	49.73	111	61	0	13	80	97	0	8	
0130 126003 RIVERBANK 3,	820	402	49.02	251	119	0	32	184	190	0	28	
0131 126004 RIVERBANK 4B	917	573	62.49	311	241	0	21	230	325	0	18	
0132 126006 RIVERBANK 6	427	246	57.61	160	73	0	13	126	109	0	11	
0133 126009 RIVERBANK 9,	715	388	54.27	226	149	0	13	179	195	0	14	
0134 127001 SALIDA 1,10	485	297	61.24	178	106	0	13	133	153	0	11	
0135 127002 SALIDA 2,5	585	366	62.56	221	132	0	13	129	222	0	15	
0136 127003 SALIDA 3	456	262	57.46	143	110	0	9	109	146	0	7	
0137 127004 SALIDA 4	463	233	50.32	140	82	0	11	84	137	0	12	
0138 127006 SALIDA 6,9	628	401	63.85	217	168	0	16	167	216	0	18	
0139 127007 SALIDA 7	392	274	69.90	161	98	0	15	117	148	0	9	
0140 128001 TURLOCK 1,19	802	399	49.75	231	153	0	15	175	216	0	8	
0141 128002 TURLOCK 2,30	714	275	38.52	167	98	0	10	130	136	0	9	
0142 128003 TURLOCK 3,41	620	249	40.16	160	74	0	15	134	101	0	14	
0143 128004 TURLOCK 4,6B	766	296	38.64	198	85	0	13	105	180	0	11	
0144 128005 TURLOCK 5,7A	292	174	59.59	108	58	0	8	75	92	1	6	
0145 128006 TURLOCK 6A,8	600	383	63.83	190	174	0	19	130	243	0	10	
0146 128009 TURLOCK 9,18	821	584	71.13	307	246	0	31	170	391	0	23	
0147 128010 TURLOCK 10A,	762	470	61.68	233	211	0	26	169	279	0	22	
0148 128011 TURLOCK 10B,	283	109	38.52	62	41	0	6	41	64	0	4	
0149 128013 TURLOCK 13,4	912	577	63.27	329	213	0	35	240	307	0	30	
0150 128014 TURLOCK 14,1	704	351	49.86	204	117	0	30	145	183	0	23	

388 PRECINCTS	R E G I S T E R E D	V O T E S	T P U E R R E N C O E U N T T A G E	Proposition 36				Proposition 37			
				Y e s (NON)	N o (NON)	O V E R S	U N D E R S	Y e s (NON)	N o (NON)	O V E R S	U N D E R S
0151 128016 TURLOCK 16,3	668	382	57.19	215	140	0	27	165	196	0	21
0152 128017 TURLOCK 17,2	816	471	57.72	278	176	0	17	170	286	0	15
0153 128022 TURLOCK 22,4	558	304	54.48	173	112	0	19	134	159	0	11
0154 128024 TURLOCK 24	447	235	52.57	133	85	0	17	96	129	0	10
0155 128025 TURLOCK 25	355	219	61.69	126	76	0	17	100	108	0	11
0156 128028 TURLOCK 28,5	796	445	55.90	238	169	0	38	176	239	0	30
0157 128029 TURLOCK 29,3	524	335	63.93	179	143	0	13	148	175	2	10
0158 128038 TURLOCK 38,4	791	454	57.40	277	143	0	34	204	224	0	26
0159 128040 TURLOCK 40,5	494	324	65.59	186	117	0	21	147	160	0	17
0160 129001 WATERFORD 1,	942	478	50.74	266	191	0	21	178	276	0	24
0161 129002 WATERFORD 2,	726	406	55.92	213	172	1	20	137	243	2	24
0162 130001 WESTPORT 1	335	166	49.55	70	90	0	6	41	117	0	8
0163 130002 WESTPORT 2	238	92	38.66	63	27	0	2	40	50	0	2
0164 131002 STAR 2,3	226	124	54.87	52	68	0	4	36	85	0	3
0165 131005 STAR 5	252	136	53.97	64	65	0	7	39	91	0	6
0166 132001 WHITMORE 1,2	847	441	52.07	261	153	0	27	209	206	0	26
0167 132003 WHITMORE 3-5	738	419	56.78	180	216	0	23	115	288	0	16
0168 807010 COFFEE10B,MC	200	173	86.50	113	58	0	2	61	107	0	5
0169 901001 AIRPORT 1 EM	59	34	57.63	20	14	0	0	12	22	0	0
0170 901006 AIRPORT 6	0	0		0	0	0	0	0	0	0	0
0171 902002 CASWELL 2,4,	247	115	46.56	72	36	0	7	61	49	0	5
0172 902009 CASWELL10-12	186	99	53.23	48	45	0	6	35	58	0	6
0173 902013 CASWELL13 CR	201	139	69.15	70	65	0	4	32	106	0	1
0174 903011 CERES 11,23	245	141	57.55	94	44	0	3	81	56	0	4
0175 903015 CERES 15,27,	35	29	82.86	20	8	0	1	9	19	0	1
0176 903025 CERES 25	112	71	63.39	32	35	0	4	32	36	0	3
0177 903035 CERES 35	0	0		0	0	0	0	0	0	0	0
0178 903036 CERES 36	0	0		0	0	0	0	0	0	0	0
0179 904002 CHATOM 2,3,5	120	73	60.83	43	27	0	3	27	43	0	3
0180 905004 CLAUS 4	148	94	63.51	55	36	0	3	32	58	0	4
0181 906002 CLUB 2, EMPI	135	98	72.59	53	43	0	2	48	49	0	1
0182 906008 CLUB 8,12,17	221	120	54.30	81	37	0	2	54	60	0	6
0183 906009 CLUB 9,10	159	116	72.96	60	47	0	9	32	78	0	6
0184 906014 CLUB 14	88	57	64.77	23	25	0	9	18	31	0	8
0185 906016 CLUB 16 EMPI	28	24	85.71	9	15	0	0	9	15	0	0
0186 907001 COFFEE1 HICK	96	80	83.33	35	43	0	2	16	63	0	1
0187 907002 COFFEE 2,6	202	146	72.28	87	57	0	2	48	93	0	5
0188 907010 COFFEE 10A M	127	100	78.74	57	41	0	2	34	62	0	4
0189 908003 CROWS LANDIN	127	100	78.74	59	37	0	4	27	71	0	2
0190 909004 DEL PUERTO 4	115	88	76.52	53	32	0	3	21	65	0	2
0191 910003 DENAIR 3-5,8	182	100	54.95	68	28	0	4	43	55	0	2
0192 910009 DENAIR 9 11	236	181	76.69	82	96	0	3	51	129	0	1
0193 910010 DENAIR 10,17	183	136	74.32	71	59	0	6	41	94	0	1
0194 910019 DENAIR 19,20	260	163	62.69	88	66	0	9	42	113	0	8
0195 911010 EMPIRE 10,12	0	0		0	0	0	0	0	0	0	0
0196 912003 HART RANSOM	247	167	67.61	102	60	0	5	53	111	0	3
0197 913002 HICKMAN 2 ST	198	153	77.27	73	77	0	3	37	110	0	6
0198 916002 MCHENRY 2,8	118	99	83.90	50	46	0	3	33	64	0	2
0199 917049 MODESTO 49,1	71	42	59.15	28	14	0	0	24	16	0	2
0200 917079 MODESTO 79,1	142	97	68.31	55	39	0	3	37	57	0	3

388 PRECINCTS	R E G I S T E R E D	V O T E R S	T P U E R R N C O E U N T T A G E	Proposition 36				Proposition 37			
				Y e s (NON)	N o (NON)	O V E R S	U N D E R S	Y e s (NON)	N o (NON)	O V E R S	U N D E R S
0201 917087 MODESTO 87,1	69	35	50.72	23	12	0	0	13	20	0	2
0202 917092 MODESTO 92,1	1	0		0	0	0	0	0	0	0	0
0203 917122 MODESTO 122,	229	110	48.03	72	33	0	5	49	55	0	6
0204 917158 MODESTO 158,	244	191	78.28	127	55	0	9	70	116	0	5
0205 917167 MODESTO 167,	1	0		0	0	0	0	0	0	0	0
0206 917195 MODESTO 195	0	0		0	0	0	0	0	0	0	0
0207 917196 MODESTO 196	0	0		0	0	0	0	0	0	0	0
0208 917205 MODESTO 205	0	0		0	0	0	0	0	0	0	0
0209 923001 PARADISE 1,1	230	180	78.26	74	93	0	13	42	126	0	12
0210 923002 PARADISE 2	194	130	67.01	63	66	0	1	46	82	0	2
0211 923003 PARADISE 3,6	165	130	78.79	53	75	0	2	31	99	0	0
0212 923009 PARADISE9,20	237	116	48.95	77	30	0	9	62	47	0	7
0213 923010 PARADISE 10,	130	93	71.54	58	24	0	11	39	47	0	7
0214 923015 PARADISE 15,	195	136	69.74	77	56	0	3	38	95	1	2
0215 923016 PARADISE 16,	141	101	71.63	64	36	0	1	46	50	0	5
0216 923022 PARADISE 22,	177	88	49.72	66	19	0	3	37	47	0	4
0217 924006 PATTERSON 6,	203	138	67.98	79	52	0	7	61	74	0	3
0218 928021 TURLOCK 21,3	273	186	68.13	107	70	0	9	56	124	0	6
0219 928023 TURLOCK 23,5	141	124	87.94	64	52	0	8	33	81	0	10
0220 928056 TURLOCK 56	0	0		0	0	0	0	0	0	0	0
0221 930003 WESTPORT 3	114	71	62.28	35	31	0	5	24	39	0	8
0222 AV 101002 AIRPORT 2	330	179	54.24	141	30	0	8	90	81	0	8
0223 AV 102001 CASWELL 1	349	184	52.72	138	39	0	7	112	66	0	6
0224 AV 102005 CASWELL 5	655	363	55.42	253	96	0	14	198	151	0	14
0225 AV 102007 CASWELL 7	210	139	66.19	97	42	0	0	53	85	0	1
0226 AV 103001 CERES 1,2	824	571	69.30	359	187	0	25	266	286	0	19
0227 AV 103002 CERES 2,6	1116	754	67.56	484	235	0	35	313	406	0	35
0228 AV 103003 CERES 3,1	765	525	68.63	324	174	0	27	211	288	0	26
0229 AV 103004 CERES 4,7	962	595	61.85	392	178	0	25	302	272	0	21
0230 AV 103005 CERES 5,1	1031	771	74.78	466	274	0	31	374	374	0	23
0231 AV 103008 CERES 8,2	733	512	69.85	336	153	0	23	215	277	0	20
0232 AV 103009 CERES 9,2	974	745	76.49	459	252	0	34	323	391	0	31
0233 AV 103010 CERES 10,	1053	805	76.45	488	278	0	39	353	405	0	47
0234 AV 103014 CERES 14,	772	511	66.19	354	139	0	18	221	270	0	20
0235 AV 103016 CERES 16,	904	634	70.13	439	177	0	18	342	272	0	20
0236 AV 103026 CERES 26	492	393	79.88	266	106	0	21	207	169	0	17
0237 AV 103028 CERES 28,	649	510	78.58	326	149	0	35	304	177	0	29
0238 AV 104001 CHATOM 1,	586	481	82.08	230	220	0	31	131	323	0	27
0239 AV 105002 CLAUS 2,5	459	403	87.80	219	165	0	19	131	251	1	20
0240 AV 105003 CLAUS3,LA	623	530	85.07	277	232	0	21	147	366	0	17
0241 AV 106001 CLUB 1,5	287	228	79.44	133	86	0	9	72	150	0	6
0242 AV 106003 CLUB 3	391	216	55.24	155	56	0	5	122	91	0	3
0243 AV 106004 CLUB 4,6,	514	314	61.09	206	102	0	6	154	155	0	5
0244 AV 106013 CLUB 13	159	120	75.47	64	51	0	5	31	85	0	4
0245 AV 107005 COFFEES,M	949	822	86.62	455	336	0	31	212	575	0	35
0246 AV 107007 COFFEE 7	267	219	82.02	141	67	0	11	87	115	0	17
0247 AV 107008 COFFEE8,9	305	236	77.38	146	76	0	14	82	145	0	9
0248 AV 108002 CROWS LAN	516	423	81.98	222	185	1	15	140	276	0	7
0249 AV 108005 CROWS LAN	233	196	84.12	118	71	0	7	51	137	0	8
0250 AV 109001 DEL PUERT	604	491	81.29	257	211	0	23	158	319	0	14

388 PRECINCTS	R E G I S T E R E D	V B C A A L S L T O T A L S	T P U E R R N C O E U N T T A G E	Proposition 36				Proposition 37			
				Y e s (NON)	N o (NON)	O V O E R S	U V N O T E E S	Y e s (NON)	N o (NON)	O V O E R S	U V N O T E E S
0251 AV 109003 DEL PUERT	303	236	77.89	131	97	0	8	98	130	0	8
0252 AV 110001 DENAIR 1.	814	711	87.35	382	313	0	16	209	484	0	18
0253 AV 110002 DENAIR 2.	994	812	81.69	415	368	0	29	232	550	0	30
0254 AV 111002 EMPIRE 2.	550	455	82.73	254	185	0	16	121	319	0	15
0255 AV 111003 EMPIRE 3.	887	587	66.18	363	203	0	21	261	309	0	17
0256 AV 112001 HART RANS	742	651	87.74	283	344	0	24	129	503	0	19
0257 AV 112002 HARTRANSO	278	232	83.45	105	118	0	9	60	164	0	8
0258 AV 114001 HUGHSON 1	918	765	83.33	432	303	0	30	276	463	0	26
0259 AV 114003 HUGHSON 3	873	742	84.99	415	295	0	32	260	453	0	29
0260 AV 115001 LANGWORTH	1711	1499	87.61	827	623	0	49	403	1052	0	44
0261 AV 117001 MODESTO 1	747	518	69.34	347	153	0	18	210	288	0	20
0262 AV 117002 MODESTO 2	1442	1203	83.43	737	418	0	48	405	752	0	46
0263 AV 117003 MODESTO 3	811	541	66.71	368	149	0	24	297	223	0	21
0264 AV 117004 MODESTO 4	640	374	58.44	260	94	0	20	209	149	0	16
0265 AV 117005 MODESTO 5	797	469	58.85	302	144	0	23	256	190	0	23
0266 AV 117006 MODESTO 6	453	269	59.38	194	65	0	10	145	115	0	9
0267 AV 117008 MODESTO 8	456	340	74.56	205	113	0	22	157	169	0	14
0268 AV 117009 MODESTO 9	966	665	68.84	416	222	0	27	291	351	0	23
0269 AV 117012 MODESTO 1	895	635	70.95	394	212	0	29	298	311	0	26
0270 AV 117014 MODESTO 1	748	545	72.86	348	165	0	32	239	283	0	23
0271 AV 117015 MODESTO 1	825	664	80.48	414	223	0	27	240	399	0	25
0272 AV 117017 MODESTO 1	1191	911	76.49	558	312	1	40	352	515	0	44
0273 AV 117019 MODESTO 1	1129	905	80.16	597	276	0	32	357	516	0	32
0274 AV 117021 MODESTO 2	919	720	78.35	436	250	0	34	291	393	1	35
0275 AV 117023 MODESTO 2	276	124	44.93	91	27	0	6	65	49	0	10
0276 AV 117024 MODESTO 2	899	601	66.85	419	149	0	33	285	291	0	25
0277 AV 117025 MODESTO 2	481	317	65.90	208	92	0	17	136	165	0	16
0278 AV 117027 MODESTO 2	1073	911	84.90	587	284	1	39	390	484	0	37
0279 AV 117028 MODESTO 2	1257	807	64.20	533	236	0	38	347	423	0	37
0280 AV 117029 MODESTO 2	1042	846	81.19	523	289	0	34	346	471	0	29
0281 AV 117030 MODESTO 3	942	721	76.54	430	261	0	30	257	437	0	27
0282 AV 117035 MODESTO 3	963	821	85.25	513	280	0	28	301	487	0	33
0283 AV 117036 MODESTO 3	716	602	84.08	369	203	0	30	216	358	0	28
0284 AV 117040 MODESTO 4	1122	899	80.12	530	322	0	47	315	553	0	31
0285 AV 117043 MODESTO 4	1063	855	80.43	516	295	0	44	319	500	0	36
0286 AV 117044 MODESTO 4	1324	1139	86.03	696	389	0	54	382	707	0	50
0287 AV 117045 MODESTO 4	1061	795	74.93	525	245	0	25	316	450	0	29
0288 AV 117047 MODESTO 4	1311	1140	86.96	638	457	0	45	343	759	0	38
0289 AV 117050 MODESTO 5	796	630	79.15	403	202	0	25	279	323	0	28
0290 AV 117051 MODESTO 5	783	531	67.82	333	174	0	24	231	276	0	24
0291 AV 117052 MODESTO 5	1087	923	84.91	523	364	0	36	283	604	0	36
0292 AV 117053 MODESTO 5	453	316	69.76	193	107	0	16	131	172	0	13
0293 AV 117058 MODESTO 5	747	509	68.14	322	166	0	21	239	243	0	27
0294 AV 117059 MODESTO 5	966	850	87.99	477	333	0	40	290	522	0	38
0295 AV 117061 MODESTO 6	760	608	80.00	337	243	1	27	257	330	0	21
0296 AV 117063 MODESTO 6	597	373	62.48	268	87	0	18	220	134	0	19
0297 AV 117064 MODESTO 6	772	495	64.12	319	160	0	16	251	225	0	19
0298 AV 117068 MODESTO 6	1033	759	73.48	463	271	0	25	269	467	0	23
0299 AV 117069 MODESTO69	746	616	82.57	363	228	0	25	219	369	0	28
0300 AV 117070 MODESTO 7	662	562	84.89	329	213	0	20	201	341	0	20

388 PRECINCTS	R E G I S T E R E D	V B C A A L S L T O T A L S	T P U E R R N C O E U N T T A G E	Proposition 36				Proposition 37			
				Y e s (NON)	N o (NON)	O V E R S	U N D E R S	Y e s (NON)	N o (NON)	O V E R S	U N D E R S
0301 AV 117071 MODESTO 7	1239	973	78.53	601	330	0	42	370	561	0	42
0302 AV 117073 MODESTO 7	597	410	68.68	283	118	0	9	223	175	0	12
0303 AV 117074 MODESTO 7	1157	1023	88.42	608	377	0	38	311	679	0	33
0304 AV 117076 MODESTO 7	899	642	71.41	393	220	0	29	263	361	0	18
0305 AV 117084 MODESTO 8	909	743	81.74	435	262	0	46	300	404	0	39
0306 AV 117085 MODESTO 8	1046	837	80.02	515	284	0	38	349	451	0	37
0307 AV 117088 MODESTO 8	1529	1311	85.74	765	493	0	53	524	738	0	49
0308 AV 117090 MODESTO 9	1226	1037	84.58	605	381	0	51	383	614	0	40
0309 AV 117091 MODESTO 9	965	817	84.66	510	282	0	25	289	501	0	27
0310 AV 117093 MODESTO 9	1446	1172	81.05	674	449	0	49	393	733	0	46
0311 AV 117095 MODESTO 9	584	468	80.14	243	207	0	18	167	282	0	19
0312 AV 117098 MODESTO 9	620	480	77.42	311	155	0	14	205	256	0	19
0313 AV 117100 MODESTO 1	716	597	83.38	359	216	0	22	215	354	0	28
0314 AV 117101 MODESTO 1	581	485	83.48	301	164	0	20	192	275	0	18
0315 AV 117104 MODESTO 1	701	514	73.32	333	165	0	16	216	282	0	16
0316 AV 117105 MODESTO 1	754	507	67.24	320	159	0	28	235	239	0	33
0317 AV 117106 MODESTO 1	997	823	82.55	480	313	0	30	313	486	0	24
0318 AV 117112 MODESTO 1	1284	1057	82.32	612	404	0	41	389	631	0	37
0319 AV 117113 MODESTO 1	1221	1028	84.19	598	384	0	46	384	596	0	48
0320 AV 117119 MODESTO 1	733	641	87.45	356	257	0	28	185	430	0	26
0321 AV 117121 MODESTO 1	556	435	78.24	261	155	0	19	217	204	1	13
0322 AV 117125 MODESTO 1	697	571	81.92	322	229	0	20	224	314	0	33
0323 AV 117126 MODESTO 1	359	287	79.94	176	103	0	8	115	169	0	3
0324 AV 117136 MODESTO 1	986	788	79.92	448	304	0	36	328	425	0	35
0325 AV 117156 MODESTO 1	811	646	79.65	401	223	0	22	301	326	0	19
0326 AV 117169 MODESTO 1	226	125	55.31	91	31	0	3	78	46	0	1
0327 AV 117179 MODESTO 1	328	275	83.84	158	106	0	11	103	163	0	9
0328 AV 118001 MTVIEW 1.	636	488	76.73	239	230	0	19	126	351	0	11
0329 AV 119001 NEWMAN 1B	645	533	82.64	346	158	0	29	215	296	0	22
0330 AV 119002 NEWMAN 1A	855	690	80.70	389	277	0	24	288	384	0	18
0331 AV 119004 NEWMAN 4.	333	253	75.98	153	93	0	7	115	134	0	4
0332 AV 120001 NORTH 1.	667	591	88.61	339	229	0	23	178	393	0	20
0333 AV 120002 NORTH 2,4	873	756	86.60	422	310	0	24	238	494	0	24
0334 AV 120003 NORTH 3	469	398	84.86	197	191	0	10	86	303	0	9
0335 AV 121001 OAKDALE 1	1092	871	79.76	528	314	0	29	347	493	0	31
0336 AV 121002 OAKDALE 2	1384	1097	79.26	590	464	0	43	371	699	0	27
0337 AV 121003 OAKDALE 3	910	726	79.78	409	290	0	27	253	442	0	31
0338 AV 121004 OAKDALE 4	1380	1161	84.13	648	462	0	51	370	751	0	40
0339 AV 121006 OAKDALE 6	1236	1015	82.12	567	405	0	43	314	664	0	37
0340 AV 123004 PARADISE	442	277	62.67	192	72	0	13	128	136	0	13
0341 AV 123005 PARADISE	309	142	45.95	96	41	0	5	79	59	0	4
0342 AV 123007 PARADISE	544	343	63.05	223	97	0	23	148	174	0	21
0343 AV 124001 PATTERSON	532	401	75.38	268	127	0	6	210	174	0	17
0344 AV 124002 PATTERSON	404	300	74.26	178	104	0	18	142	147	0	11
0345 AV 124003 PATTERSON	659	517	78.45	307	191	0	19	211	281	0	25
0346 AV 124004 PATTERSON	623	444	71.27	282	140	0	22	188	237	0	19
0347 AV 124005 PATTERSON	789	656	83.14	404	230	0	22	315	317	0	24
0348 AV 124008 PATTERSON	953	750	78.70	494	232	0	24	395	335	0	20
0349 AV 126001 RIVERBANK	1308	1117	85.40	640	436	0	41	387	682	0	48
0350 AV 126002 RIVERBANK	328	245	74.70	141	88	0	16	83	150	0	12

388 PRECINCTS	R E G I S T E R E D	V B C A A L S L T O T A L S	T P U E R R N C O E U N T T A G E	Proposition 36				Proposition 37			
				Y e s (NON)	N o (NON)	O V E R S	U N D E R S	Y e s (NON)	N o (NON)	O V E R S	U N D E R S
0351 AV 126003 RIVERBANK	824	601	72.94	377	201	0	23	260	320	0	21
0352 AV 126004 RIVERBANK	1249	1027	82.23	585	395	0	47	446	538	0	43
0353 AV 126006 RIVERBANK	493	396	80.32	252	129	0	15	204	176	0	16
0354 AV 126009 RIVERBANK	957	785	82.03	449	305	0	31	336	415	0	34
0355 AV 127001 SALIDA 1,	611	507	82.98	292	201	0	14	197	296	0	14
0356 AV 127002 SALIDA 2,	535	422	78.88	264	144	0	14	193	215	0	14
0357 AV 127003 SALIDA 3	425	348	81.88	210	127	0	11	143	196	0	9
0358 AV 127004 SALIDA 4	323	246	76.16	154	81	0	11	103	128	0	15
0359 AV 127006 SALIDA 6,	625	493	78.88	288	193	0	12	200	277	0	16
0360 AV 127007 SALIDA 7	507	406	80.08	247	144	0	15	168	221	0	17
0361 AV 128001 TURLOCK 1	1024	788	76.95	497	254	0	37	282	473	0	33
0362 AV 128002 TURLOCK 2	684	484	70.76	310	147	0	27	230	228	0	26
0363 AV 128003 TURLOCK 3	735	514	69.93	329	164	0	21	245	245	0	24
0364 AV 128004 TURLOCK 4	876	641	73.17	411	192	0	38	280	334	0	27
0365 AV 128005 TURLOCK 5	300	254	84.67	145	84	0	25	107	134	0	13
0366 AV 128006 TURLOCK 6	1011	874	86.45	456	374	0	44	252	584	0	38
0367 AV 128009 TURLOCK 9	1487	1301	87.49	680	556	0	65	364	886	0	51
0368 AV 128010 TURLOCK 1	1558	1314	84.34	683	533	0	98	372	870	0	72
0369 AV 128011 TURLOCK 1	324	238	73.46	147	82	0	9	100	129	0	9
0370 AV 128013 TURLOCK 1	1076	892	82.90	496	341	0	55	365	480	1	46
0371 AV 128014 TURLOCK 1	837	654	78.14	382	241	0	31	257	369	0	28
0372 AV 128016 TURLOCK 1	927	731	78.86	416	272	0	43	258	441	0	32
0373 AV 128017 TURLOCK 1	1068	876	82.02	509	324	0	43	316	514	0	46
0374 AV 128022 TURLOCK 2	779	625	80.23	358	230	0	37	210	381	0	34
0375 AV 128024 TURLOCK 2	576	448	77.78	247	178	0	23	152	281	0	15
0376 AV 128025 TURLOCK 2	482	400	82.99	261	130	0	9	175	211	0	14
0377 AV 128028 TURLOCK 2	959	800	83.42	440	305	0	55	293	454	0	53
0378 AV 128029 TURLOCK 2	1127	980	86.96	476	458	0	46	320	628	0	32
0379 AV 128038 TURLOCK 3	921	701	76.11	379	290	1	31	254	414	0	33
0380 AV 128040 TURLOCK 4	598	492	82.27	275	197	0	20	211	265	0	16
0381 AV 129001 WATERFORD	1038	781	75.24	425	325	0	31	304	445	0	32
0382 AV 129002 WATERFORD	771	607	78.73	317	260	0	30	194	384	0	29
0383 AV 130001 WESTPORT	417	340	81.53	154	175	0	11	79	253	0	8
0384 AV 130002 WESTPORT	358	265	74.02	156	107	0	2	100	159	0	6
0385 AV 131002 STAR 2,3	443	379	85.55	212	149	0	18	85	279	0	15
0386 AV 131005 STAR 5	357	278	77.87	143	122	0	13	67	200	0	11
0387 AV 132001 WHITMORE	869	634	72.96	361	237	0	36	267	334	0	33
0388 AV 132003 WHITMORE	1359	1184	87.12	610	525	0	49	301	847	0	36
GRAND TOTALS	232887	156935	67.39	91911	57936	13	7075	61583	88999	15	6338

388 PRECINCTS	R	V	T	Proposition 38				Proposition 39			
	E	O	P			O	U	O	U		
	G	T	R			V	V	V	V		
	I	B	R			O	O	O	O		
	S	C	N			V	N	V	N		
	R	A	O			E	D	E	D		
	T	A	E			R	T	R	T		
	S	S	U	Y	N	E	O	S	N		
	E	L	N	e	o	R	E	S	o		
	R	T	T	s		E	E				
	O	A	A	(NON)	(NON)	R	R				
	E	G	O			E	S				
	T	E	E			S					
	S	E									
COUNTY TOTAL	232887	156935	67.39	41394	108400	31	7110	78085	68950	18	9882
VOTING PRECINCTS	232887	156935	67.39	41394	108400	31	7110	78085	68950	18	9882
BD OF EQUALIZATION 1	232887	156935	67.39	41394	108400	31	7110	78085	68950	18	9882
BOARD TOTAL	232887	156935	67.39	41394	108400	31	7110	78085	68950	18	9882
CONGRESSIONAL 10	232887	156935	67.39	41394	108400	31	7110	78085	68950	18	9882
CONGRESSIONAL TOTAL	232887	156935	67.39	41394	108400	31	7110	78085	68950	18	9882
SENATORIAL DISTRICT 5	113138	78162	69.09	20755	53892	11	3504	39534	33654	6	4968
SENATORIAL DISTRICT 8	67261	48003	71.37	10882	34884	13	2224	21408	23594	8	2993
SENATORIAL DISTRICT 12	52488	30770	58.62	9757	19624	7	1382	17143	11702	4	1921
SENATORIAL TOTAL	232887	156935	67.39	41394	108400	31	7110	78085	68950	18	9882
ASSEMBLY DISTRICT 12	148644	105287	70.83	25900	74633	20	4734	50158	48529	10	6590
ASSEMBLY DISTRICT 21	84243	51648	61.31	15494	33767	11	2376	27927	20421	8	3292
ASSEMBLY TOTAL	232887	156935	67.39	41394	108400	31	7110	78085	68950	18	9882
1ST SUPERVISORIAL	49337	35690	72.34	7982	26256	7	1445	16460	17128	1	2101
2ND SUPERVISORIAL	45902	32189	70.13	7890	22704	7	1588	14848	15232	7	2102
3RD SUPERVISORIAL	44688	28193	63.09	8349	18507	4	1333	14774	11609	6	1804
4TH SUPERVISORIAL	53865	37315	69.28	9884	25721	6	1704	18793	16112	3	2407
5TH SUPERVISORIAL	39095	23548	60.23	7289	15212	7	1040	13210	8869	1	1468
SUPERVISORIAL TOTAL	232887	156935	67.39	41394	108400	31	7110	78085	68950	18	9882
CERES	19100	11502	60.22	3545	7403	4	550	6453	4275	1	773
HUGHSON	3271	2361	72.18	559	1702	1	99	1043	1191	0	127
MODESTO	98872	66500	67.26	18535	44893	7	3065	34470	27738	7	4285
NEWMAN	3719	2504	67.33	717	1687	3	97	1371	1011	0	122
OAKDALE	9837	7254	73.74	1522	5416	3	313	3167	3639	0	448
PATTERSON	7726	5149	66.65	1539	3381	0	229	2983	1822	0	344
RIVERBANK	9296	6494	69.86	1653	4570	0	271	3258	2824	0	412
TURLOCK	30488	21353	70.04	5602	14611	4	1136	10352	9479	5	1517
WATERFORD	3477	2272	65.34	557	1608	2	105	976	1156	1	139
CITY TOTAL	185786	125389	67.49	34229	85271	24	5865	64073	53135	14	8167
UNINCORPORATED AREA	47101	31546	66.98	7165	23129	7	1245	14012	15815	4	1715

388 PRECINCTS	R E G I S T E R E D	V O T E S	T P U E R R O R S	Proposition 38				Proposition 39			
				Y e s (NON)	N o (NON)	O V O T E S	U V O T E S	Y e s (NON)	N o (NON)	O V O T E S	U V O T E S
0001 101002 AIRPORT 2-5	356	79	22.19	33	45	0	1	43	33	1	2
0002 102001 CASWELL 1.3	347	64	18.44	34	29	0	1	43	18	0	3
0003 102005 CASWELL 5.6,	779	233	29.91	92	125	0	16	139	71	1	22
0004 102007 CASWELL 7	182	80	43.96	28	50	0	2	39	37	0	4
0005 103001 CERES 1,21,2	710	348	49.01	108	224	0	16	196	129	0	23
0006 103002 CERES 2.6	905	364	40.22	113	225	0	26	184	146	0	34
0007 103003 CERES 3,13	685	296	43.21	92	195	0	9	156	124	0	16
0008 103004 CERES 4,7,12	843	307	36.42	108	186	0	13	172	118	0	17
0009 103005 CERES 5,19,3	808	380	47.03	116	248	0	16	213	142	0	25
0010 103008 CERES 8,20,2	560	254	45.36	62	177	0	15	121	111	0	22
0011 103009 CERES 9,22	783	459	58.62	148	292	0	19	253	177	0	29
0012 103010 CERES 10,12A	795	399	50.19	90	292	2	15	180	193	0	26
0013 103014 CERES 14,17	627	242	38.60	72	157	0	13	119	101	0	22
0014 103016 CERES 16,18,	778	391	50.26	125	247	0	19	237	131	0	23
0015 103026 CERES 26	396	195	49.24	66	122	0	7	114	68	0	13
0016 103028 CERES 28,34,	543	300	55.25	103	182	0	15	165	105	0	30
0017 104001 CHATOM 1,4	378	182	48.15	32	142	0	8	66	108	0	8
0018 105002 CLAUS 2,5 LA	272	154	56.62	30	117	0	7	53	90	0	11
0019 105003 CLAUS 3, LAN	226	120	53.10	11	107	0	2	36	76	0	8
0020 106001 CLUB 1,5	183	81	44.26	10	67	0	4	25	52	0	4
0021 106003 CLUB 3	403	117	29.03	61	54	0	2	71	40	0	6
0022 106004 CLUB 4,6,7	535	165	30.84	73	86	0	6	100	57	0	8
0023 106013 CLUB 13	96	51	53.13	14	34	0	3	21	27	0	3
0024 107005 COFFEE 5, MC	449	290	64.59	40	231	0	19	91	176	0	23
0025 107007 COFFEE 7	200	110	55.00	31	76	0	3	65	40	0	5
0026 107008 COFFEE 8,9,1	100	52	52.00	12	39	1	0	21	28	0	3
0027 108002 CROWS LANDIN	213	123	57.75	32	84	0	7	48	66	0	9
0028 108005 CROWS LANDIN	124	41	33.06	9	31	0	1	17	21	0	3
0029 109001 DEL PUERTO 1	400	214	53.50	47	164	0	3	80	126	0	8
0030 109003 DEL PUERTO 3	346	157	45.38	52	94	0	11	82	64	0	11
0031 110001 DENAIR 1,7,2	602	354	58.80	70	273	0	11	149	185	0	20
0032 110002 DENAIR 2,12,	664	401	60.39	88	289	0	24	162	211	0	28
0033 111002 EMPIRE 2,5,9	286	160	55.94	29	124	0	7	58	91	0	11
0034 111003 EMPIRE 3,4,8	674	324	48.07	98	213	0	13	183	120	0	21
0035 112001 HART RANSOM	246	150	60.98	32	110	0	8	43	97	0	10
0036 112002 HART RANSOM	127	62	48.82	10	48	0	4	19	37	0	6
0037 114001 HUGHSON 1,2,	828	479	57.85	115	346	0	18	196	255	0	28
0038 114003 HUGHSON 3,5,	652	375	57.52	112	246	0	17	173	180	0	22
0039 115001 LANGWORTH 1,	685	461	67.30	54	386	0	21	164	271	0	26
0040 117001 MODESTO 1,7	510	239	46.86	82	149	0	8	136	88	0	15
0041 117002 MODESTO 2,48	856	544	63.55	111	410	0	23	233	275	0	36
0042 117003 MODESTO 3,12	667	248	37.18	102	135	0	11	147	88	0	13
0043 117004 MODESTO 4,20	530	126	23.77	53	65	0	8	92	22	0	12
0044 117005 MODESTO 5,11	705	197	27.94	76	109	0	12	127	58	0	12
0045 117006 MODESTO 6,20	395	80	20.25	41	35	0	4	51	24	0	5
0046 117008 MODESTO 8	295	126	42.71	40	77	0	9	68	43	0	15
0047 117009 MODESTO 9-11	657	346	52.66	94	233	0	19	172	142	1	31
0048 117012 MODESTO12-3,	591	246	41.62	77	154	0	15	119	109	0	18
0049 117014 MODESTO 14,1	564	282	50.00	81	187	0	14	138	119	0	25
0050 117015 MODESTO 15,1	484	241	49.79	72	159	1	9	137	90	0	14

			R V	T P	Proposition 38				Proposition 39				
			E O	U E			O V	U V			O V	U V	
			G T	R R			V O	N O			V O	N O	
			I E	N C			E T	D T			E T	D T	
			S R	O E			R E	E E			R E	E E	
			T S	U N			S	R S			S	R S	
			E	T T	Y	N			Y	N			
			R	A	e	o			e	o			
			E	G	s	(NON)			s	(NON)			
			D	E	(NON)	(NON)			(NON)	(NON)			
388 PRECINCTS			D	S	(NON)	(NON)			(NON)	(NON)			
0051	117017	MODESTO 17,6	815	381	46.75	131	229	0	21	206	149	1	25
0052	117019	MODESTO 19,2	655	338	51.60	100	215	0	23	180	133	0	25
0053	117021	MODESTO 21,2	542	313	57.75	85	212	0	16	166	129	0	18
0054	117023	MODESTO 23	270	77	28.52	38	35	0	4	46	24	0	7
0055	117024	MODESTO 24,1	744	280	37.63	108	146	0	26	166	89	0	25
0056	117025	MODESTO 25,2	376	121	32.18	47	69	0	5	70	48	0	3
0057	117027	MODESTO 27,3	770	507	65.84	140	340	0	27	281	188	0	38
0058	117028	MODESTO 28,3	813	440	54.12	152	261	0	27	222	185	0	33
0059	117029	MODESTO 29,6	797	417	52.32	116	286	0	15	205	183	0	29
0060	117030	MODESTO 30,6	660	356	53.94	102	241	0	13	179	154	0	23
0061	117035	MODESTO 35,3	618	377	61.00	94	267	1	15	180	173	0	24
0062	117036	MODESTO 36,3	490	286	58.37	83	185	0	18	134	122	0	30
0063	117040	MODESTO 40-4	672	420	62.50	105	301	0	14	175	220	0	25
0064	117043	MODESTO 43,4	690	351	50.87	102	228	0	21	170	151	0	30
0065	117044	MODESTO 44,5	679	445	65.54	92	340	0	13	203	222	0	20
0066	117045	MODESTO 45,6	679	341	50.22	99	218	0	24	160	150	0	31
0067	117047	MODESTO 47,5	724	452	62.43	96	335	0	21	186	238	0	28
0068	117050	MODESTO 50,5	523	316	60.42	85	210	0	21	162	126	0	28
0069	117051	MODESTO 51,8	434	190	43.78	48	138	0	4	101	81	0	8
0070	117052	MODESTO 52,8	590	353	59.83	98	234	0	21	166	160	0	27
0071	117053	MODESTO 53	405	200	49.38	72	114	0	14	117	66	0	17
0072	117058	MODESTO 58,7	541	241	44.55	80	149	0	12	118	106	0	17
0073	117059	MODESTO 59,1	671	460	68.55	117	319	0	24	209	218	0	33
0074	117061	MODESTO 61,1	650	365	56.15	95	255	0	15	168	174	0	23
0075	117063	MODESTO 63,1	473	135	28.54	56	68	0	11	83	43	0	9
0076	117064	MODESTO 64,6	637	230	36.11	97	123	0	10	133	84	0	13
0077	117068	MODESTO 68,9	708	370	52.26	125	222	0	23	185	160	0	25
0078	117069	MODESTO 69,8	613	319	52.04	96	199	0	24	162	128	0	29
0079	117070	MODESTO 70,1	399	228	57.14	50	169	0	9	102	113	0	13
0080	117071	MODESTO 71,7	979	510	52.09	136	352	0	22	274	205	0	31
0081	117073	MODESTO 73,1	444	185	41.67	80	101	0	4	123	53	0	9
0082	117074	MODESTO 74,7	585	370	63.25	79	269	0	22	165	168	0	37
0083	117076	MODESTO 76,7	569	302	53.08	74	211	0	17	122	155	0	25
0084	117084	MODESTO 84,1	785	409	52.10	131	243	0	35	216	154	0	39
0085	117085	MODESTO 85,9	730	378	51.78	112	249	0	17	204	152	0	22
0086	117088	MODESTO 88,1	974	615	63.14	166	421	0	28	284	285	0	46
0087	117090	MODESTO 90,1	679	414	60.97	100	282	0	32	181	180	0	53
0088	117091	MODESTO 91,1	506	290	57.31	77	197	0	16	142	129	0	19
0089	117093	MODESTO 93,9	855	445	52.05	119	304	0	22	206	212	0	27
0090	117095	MODESTO 95,1	474	279	58.86	83	179	0	17	138	118	0	23
0091	117098	MODESTO 98,1	444	213	47.97	71	135	0	7	101	102	0	10
0092	117100	MODESTO 100,	451	263	58.31	70	179	0	14	131	111	0	21
0093	117101	MODESTO 101,	454	256	56.39	83	168	0	5	136	110	0	10
0094	117104	MODESTO 104,	570	292	51.23	83	191	0	18	155	111	0	26
0095	117105	MODESTO 105,	607	265	43.66	92	169	0	4	137	116	0	12
0096	117106	MODESTO 106,	850	473	55.65	117	332	0	24	210	225	0	38
0097	117112	MODESTO 112,	888	531	59.80	127	388	0	16	254	247	0	30
0098	117113	MODESTO 113,	816	503	61.64	123	355	0	25	252	212	0	39
0099	117119	MODESTO 119,	318	217	68.24	47	158	0	12	91	109	0	17
0100	117121	MODESTO 121	484	258	53.31	87	159	1	11	144	102	0	12

388 PRECINCTS	R E G I S T E R E D	V O T E S	B C A A L S L T O T A L S	T P U E R R N C O E U N T T A G E	Proposition 38				Proposition 39			
					Y e s (NON)	N o (NON)	O V O L U N T A R Y	U N O V O L U N T A R Y	Y e s (NON)	N o (NON)	O V O L U N T A R Y	U N O V O L U N T A R Y
0101 117125 MODESTO 125,	473	268	56.66	65	192	0	11	121	124	0	23	
0102 117126 MODESTO 126	254	120	47.24	41	76	0	3	60	52	0	8	
0103 117136 MODESTO 136,	761	420	55.19	129	263	0	28	214	170	0	36	
0104 117156 MODESTO 156,	625	344	55.04	96	228	0	20	194	124	0	26	
0105 117169 MODESTO 169A	314	100	31.85	44	49	0	7	69	23	0	8	
0106 117179 MODESTO 179	216	120	55.56	28	88	0	4	58	59	0	3	
0107 118001 MT VIEW 1,2	474	243	51.27	50	183	1	9	83	148	1	11	
0108 119001 NEWMAN 1BD,2	740	324	43.78	97	219	0	8	191	122	0	11	
0109 119002 NEWMAN 1AC,2	811	506	62.39	132	356	3	15	253	223	0	30	
0110 119004 NEWMAN 4,5,7	335	198	59.10	62	123	0	13	124	61	0	13	
0111 120001 NORTH 1, 4CD	352	183	51.99	15	162	0	6	54	118	0	11	
0112 120002 NORTH 2,4A-B	277	177	63.90	30	146	0	1	65	108	0	4	
0113 120003 NORTH 3	218	157	72.02	20	133	0	4	51	103	0	3	
0114 121001 OAKDALE 1, 2	726	407	56.06	94	296	0	17	176	202	0	29	
0115 121002 OAKDALE 2B,1	908	650	71.59	115	497	0	38	247	355	0	48	
0116 121003 OAKDALE 3,13	601	336	55.91	81	232	0	23	136	169	0	31	
0117 121004 OAKDALE 4,5,	818	485	59.29	89	374	2	20	178	280	0	27	
0118 121006 OAKDALE 6,7,	782	506	64.71	136	346	0	24	223	250	0	33	
0119 123004 PARADISE 4	466	149	31.97	53	85	0	11	79	58	0	12	
0120 123005 PARADISE 5	337	77	22.85	24	50	0	3	34	37	0	6	
0121 123007 PARADISE 7,8	508	200	39.37	72	117	0	11	110	79	0	11	
0122 124001 PATTERSON 1	484	290	59.92	105	175	0	10	184	90	0	16	
0123 124002 PATTERSON 2	360	213	59.17	61	142	0	10	115	85	0	13	
0124 124003 PATTERSON 3,	554	291	52.53	93	183	0	15	150	117	0	24	
0125 124004 PATTERSON 4,	573	256	44.68	96	145	0	15	147	88	0	21	
0126 124005 PATTERSON 5,	614	327	53.26	89	225	0	13	169	130	0	28	
0127 124008 PATTERSON 8,	978	566	57.87	148	394	0	24	313	201	0	52	
0128 126001 RIVERBANK 1,	886	529	59.71	132	380	0	17	259	239	0	31	
0129 126002 RIVERBANK 2	372	185	49.73	57	118	0	10	83	88	0	14	
0130 126003 RIVERBANK 3,	820	402	49.02	118	250	0	34	209	151	0	42	
0131 126004 RIVERBANK 4B	917	573	62.49	145	404	0	24	254	285	0	34	
0132 126006 RIVERBANK 6	427	246	57.61	54	180	0	12	133	92	0	21	
0133 126009 RIVERBANK 9,	715	388	54.27	98	273	0	17	192	174	0	22	
0134 127001 SALIDA 1,10	485	297	61.24	88	198	0	11	149	130	0	18	
0135 127002 SALIDA 2,5	585	366	62.56	92	254	3	17	178	168	0	20	
0136 127003 SALIDA 3	456	262	57.46	67	181	0	14	134	114	0	14	
0137 127004 SALIDA 4	463	233	50.32	86	139	0	8	122	97	0	14	
0138 127006 SALIDA 6,9	628	401	63.85	97	281	0	23	175	195	0	31	
0139 127007 SALIDA 7	392	274	69.90	90	172	0	12	150	106	0	18	
0140 128001 TURLOCK 1,19	802	399	49.75	115	269	0	15	204	172	0	23	
0141 128002 TURLOCK 2,30	714	275	38.52	102	162	0	11	155	103	0	17	
0142 128003 TURLOCK 3,41	620	249	40.16	92	143	2	12	145	84	1	19	
0143 128004 TURLOCK 4,6B	766	296	38.64	83	197	1	15	149	129	0	18	
0144 128005 TURLOCK 5,7A	292	174	59.59	45	120	0	9	90	75	1	8	
0145 128006 TURLOCK 6A,8	600	383	63.83	74	293	0	16	143	216	0	24	
0146 128009 TURLOCK 9,18	821	584	71.13	102	448	0	34	234	311	0	39	
0147 128010 TURLOCK 10A,	762	470	61.68	93	352	0	25	197	240	0	33	
0148 128011 TURLOCK 10B,	283	109	38.52	39	62	0	8	56	45	0	8	
0149 128013 TURLOCK 13,4	912	577	63.27	155	398	0	24	283	252	0	42	
0150 128014 TURLOCK 14,1	704	351	49.86	101	226	0	24	187	133	0	31	

388 PRECINCTS	R E G I S T E R E D	V O T E S	T P U E R R O A D S	B C A A L S L T O S	N C O E U N T T A G E	Proposition 38				Proposition 39			
						Y e s (NON)	N o (NON)	O V O E R S	U V O T E R S	Y e s (NON)	N o (NON)	O V O E R S	U V O T E R S
0151 128016 TURLOCK 16,3	668	382	57.19	109	244	0	29	169	176	1	36		
0152 128017 TURLOCK 17,2	816	471	57.72	124	325	0	22	223	220	0	28		
0153 128022 TURLOCK 22,4	558	304	54.48	66	219	0	19	144	133	0	27		
0154 128024 TURLOCK 24	447	235	52.57	64	155	0	16	109	105	0	21		
0155 128025 TURLOCK 25	355	219	61.69	64	141	0	14	121	71	0	27		
0156 128028 TURLOCK 28,5	796	445	55.90	120	292	0	33	199	199	0	47		
0157 128029 TURLOCK 29,3	524	335	63.93	98	222	0	15	131	182	0	22		
0158 128038 TURLOCK 38,4	791	454	57.40	162	259	0	33	225	183	0	46		
0159 128040 TURLOCK 40,5	494	324	65.59	100	207	0	17	167	127	1	29		
0160 129001 WATERFORD 1,	942	478	50.74	137	317	0	24	200	249	0	29		
0161 129002 WATERFORD 2,	726	406	55.92	95	289	2	20	164	213	1	28		
0162 130001 WESTPORT 1	335	166	49.55	28	131	0	7	58	100	0	8		
0163 130002 WESTPORT 2	238	92	38.66	21	69	0	2	47	41	0	4		
0164 131002 STAR 2,3	226	124	54.87	14	105	0	5	44	75	0	5		
0165 131005 STAR 5	252	136	53.97	15	114	0	7	35	90	0	11		
0166 132001 WHITMORE 1,2	847	441	52.07	155	252	0	34	225	177	0	39		
0167 132003 WHITMORE 3-5	738	419	56.78	89	312	0	18	138	258	0	23		
0168 807010 COFFEE10B.MC	200	173	86.50	28	145	0	0	66	97	0	10		
0169 901001 AIRPORT 1 EM	59	34	57.63	6	28	0	0	14	18	0	2		
0170 901006 AIRPORT 6	0	0		0	0	0	0	0	0	0	0		
0171 902002 CASWELL 2,4,	247	115	46.56	41	68	0	6	69	37	0	9		
0172 902009 CASWELL10-12	186	99	53.23	27	67	0	5	40	50	0	9		
0173 902013 CASWELL13 CR	201	139	69.15	39	98	0	2	63	73	0	3		
0174 903011 CERES 11,23	245	141	57.55	57	82	0	2	93	41	0	7		
0175 903015 CERES 15,27,	35	29	82.86	2	27	0	0	11	18	0	0		
0176 903025 CERES 25	112	71	63.39	10	56	0	5	38	28	0	5		
0177 903035 CERES 35	0	0		0	0	0	0	0	0	0	0		
0178 903036 CERES 36	0	0		0	0	0	0	0	0	0	0		
0179 904002 CHATOM 2,3,5	120	73	60.83	23	47	0	3	37	32	0	4		
0180 905004 CLAUS 4	148	94	63.51	17	76	0	1	40	49	0	5		
0181 906002 CLUB 2, EMPI	135	98	72.59	29	67	0	2	57	40	0	1		
0182 906008 CLUB 8,12,17	221	120	54.30	36	81	0	3	68	44	0	8		
0183 906009 CLUB 9,10	159	116	72.96	19	89	0	8	49	54	0	13		
0184 906014 CLUB 14	88	57	64.77	9	38	0	10	24	24	0	9		
0185 906016 CLUB 16 EMPI	28	24	85.71	3	21	0	0	8	13	0	3		
0186 907001 COFFEE1 HICK	96	80	83.33	12	68	0	0	23	56	0	1		
0187 907002 COFFEE 2,6	202	146	72.28	40	101	0	5	82	60	0	4		
0188 907010 COFFEE 10A M	127	100	78.74	26	69	0	5	40	52	0	8		
0189 908003 CROWS LANDIN	127	100	78.74	23	67	0	10	45	42	0	13		
0190 909004 DEL PUERTO 4	115	88	76.52	17	66	0	5	45	40	0	3		
0191 910003 DENAIR 3-5,8	182	100	54.95	33	63	0	4	59	37	0	4		
0192 910009 DENAIR 9 11	236	181	76.69	21	158	0	2	66	110	0	5		
0193 910010 DENAIR 10,17	183	136	74.32	19	111	0	6	65	64	0	7		
0194 910019 DENAIR 19,20	260	163	62.69	43	114	0	6	74	81	0	8		
0195 911010 EMPIRE 10,12	0	0		0	0	0	0	0	0	0	0		
0196 912003 HART RANSOM	247	167	67.61	44	120	0	3	68	92	0	7		
0197 913002 HICKMAN 2 ST	198	153	77.27	30	118	0	5	64	82	0	7		
0198 916002 MCHENRY 2,8	118	99	83.90	19	79	0	1	43	55	0	1		
0199 917049 MODESTO 49,1	71	42	59.15	18	24	0	0	31	10	0	1		
0200 917079 MODESTO 79,1	142	97	68.31	27	65	0	5	47	45	0	5		

388 PRECINCTS	R E G I S T E R E D	V B C A A L S L T O T A L S	T P U E R R N C O E U N T T A G E	Proposition 38				Proposition 39			
				Y e s (NON)	N o (NON)	O V E R S	U N D E R S	Y e s (NON)	N o (NON)	O V E R S	U N D E R S
0201 917087 MODESTO 87,1	69	35	50.72	14	21	0	0	23	11	0	1
0202 917092 MODESTO 92,1	1	0		0	0	0	0	0	0	0	0
0203 917122 MODESTO 122,	229	110	48.03	38	67	0	5	64	41	0	5
0204 917158 MODESTO 158,	244	191	78.28	46	139	0	6	97	80	1	13
0205 917167 MODESTO 167,	1	0		0	0	0	0	0	0	0	0
0206 917195 MODESTO 195	0	0		0	0	0	0	0	0	0	0
0207 917196 MODESTO 196	0	0		0	0	0	0	0	0	0	0
0208 917205 MODESTO 205	0	0		0	0	0	0	0	0	0	0
0209 923001 PARADISE 1,1	230	180	78.26	27	136	0	17	55	107	0	18
0210 923002 PARADISE 2	194	130	67.01	21	108	0	1	57	73	0	0
0211 923003 PARADISE 3,6	165	130	78.79	20	108	0	2	45	81	0	4
0212 923009 PARADISE9,20	237	116	48.95	56	56	0	4	75	33	0	8
0213 923010 PARADISE 10,	130	93	71.54	27	56	0	10	47	34	0	12
0214 923015 PARADISE 15,	195	136	69.74	25	107	0	4	56	74	0	6
0215 923016 PARADISE 16,	141	101	71.63	19	79	0	3	55	41	0	5
0216 923022 PARADISE 22,	177	88	49.72	43	41	0	4	66	17	0	5
0217 924006 PATTERSON 6,	203	138	67.98	43	90	0	5	75	52	0	11
0218 928021 TURLOCK 21,3	273	186	68.13	53	126	0	7	90	86	0	10
0219 928023 TURLOCK 23,5	141	124	87.94	17	99	0	8	38	73	0	13
0220 928056 TURLOCK 56	0	0		0	0	0	0	0	0	0	0
0221 930003 WESTPORT 3	114	71	62.28	23	44	0	4	28	36	0	7
0222 AV 101002 AIRPORT 2	330	179	54.24	75	96	0	8	110	60	0	9
0223 AV 102001 CASWELL 1	349	184	52.72	98	77	0	9	138	36	0	10
0224 AV 102005 CASWELL 5	655	363	55.42	184	162	0	17	241	100	0	22
0225 AV 102007 CASWELL 7	210	139	66.19	54	82	0	3	86	45	0	8
0226 AV 103001 CERES 1,2	824	571	69.30	181	364	0	26	316	219	0	36
0227 AV 103002 CERES 2,6	1116	754	67.56	237	471	0	46	416	292	0	46
0228 AV 103003 CERES 3,1	765	525	68.63	147	346	0	32	270	213	0	42
0229 AV 103004 CERES 4,7	962	595	61.85	215	354	1	25	340	221	0	34
0230 AV 103005 CERES 5,1	1031	771	74.78	259	493	0	19	483	245	0	43
0231 AV 103008 CERES 8,2	733	512	69.85	125	357	0	30	291	192	0	29
0232 AV 103009 CERES 9,2	974	745	76.49	219	490	0	36	376	315	1	53
0233 AV 103010 CERES 10,	1053	805	76.45	202	556	0	47	436	310	0	59
0234 AV 103014 CERES 14,	772	511	66.19	160	332	0	19	288	193	0	30
0235 AV 103016 CERES 16,	904	634	70.13	216	397	1	20	420	181	0	33
0236 AV 103026 CERES 26	492	393	79.88	133	238	0	22	233	132	0	28
0237 AV 103028 CERES 28,	649	510	78.58	179	293	0	38	332	130	0	48
0238 AV 104001 CHATOM 1,	586	481	82.08	84	368	0	29	188	259	0	34
0239 AV 105002 CLAUS 2,5	459	403	87.80	61	323	0	19	142	236	0	25
0240 AV 105003 CLAUS3,LA	623	530	85.07	66	442	0	22	206	298	0	26
0241 AV 106001 CLUB 1,5	287	228	79.44	49	172	0	7	105	113	0	10
0242 AV 106003 CLUB 3	391	216	55.24	97	111	0	8	140	65	0	11
0243 AV 106004 CLUB 4,6,	514	314	61.09	135	170	0	9	192	108	0	14
0244 AV 106013 CLUB 13	159	120	75.47	18	97	0	5	45	67	0	8
0245 AV 107005 COFFEE5,M	949	822	86.62	114	670	0	38	290	479	0	53
0246 AV 107007 COFFEE 7	267	219	82.02	61	152	0	6	108	99	0	12
0247 AV 107008 COFFEE8,9	305	236	77.38	56	170	0	10	117	103	0	16
0248 AV 108002 CROWS LAN	516	423	81.98	107	306	0	10	213	193	0	17
0249 AV 108005 CROWS LAN	233	196	84.12	33	155	0	8	84	98	0	14
0250 AV 109001 DEL PUERT	604	491	81.29	84	389	0	18	210	253	0	28

388 PRECINCTS	R E G I S T E R E D	V B C A A L T O T A L S	T P U E R R N C O E U N T T A G E	Proposition 38				Proposition 39			
				Y e s (NON)	N o (NON)	O V E R S	U N D E R S	Y e s (NON)	N o (NON)	O V E R S	U N D E R S
0251 AV 109003 DEL PUERT	303	236	77.89	60	167	0	9	143	83	0	10
0252 AV 110001 DENAIR 1,	814	711	87.35	127	568	0	16	301	391	0	19
0253 AV 110002 DENAIR 2,	994	812	81.69	160	618	1	33	334	438	0	40
0254 AV 111002 EMPIRE 2,	550	455	82.73	95	347	0	13	191	245	0	19
0255 AV 111003 EMPIRE 3,	887	587	66.18	204	362	0	21	311	247	0	29
0256 AV 112001 HART RANS	742	651	87.74	84	552	0	15	208	411	0	32
0257 AV 112002 HARTRANSO	278	232	83.45	28	192	0	12	70	152	0	10
0258 AV 114001 HUGHSON 1	918	765	83.33	172	561	1	31	357	370	0	38
0259 AV 114003 HUGHSON 3	873	742	84.99	160	549	0	33	317	386	0	39
0260 AV 115001 LANGWORTH	1711	1499	87.61	230	1211	0	58	614	816	0	69
0261 AV 117001 MODESTO 1	747	518	69.34	130	364	0	24	289	198	0	31
0262 AV 117002 MODESTO 2	1442	1203	83.43	274	875	0	54	618	502	0	83
0263 AV 117003 MODESTO 3	811	541	66.71	224	282	0	35	362	144	1	34
0264 AV 117004 MODESTO 4	640	374	58.44	179	175	0	20	227	121	0	26
0265 AV 117005 MODESTO 5	797	469	58.85	211	232	0	26	303	136	0	30
0266 AV 117006 MODESTO 6	453	269	59.38	129	130	0	10	184	76	0	9
0267 AV 117008 MODESTO 8	456	340	74.56	128	193	0	19	188	129	1	22
0268 AV 117009 MODESTO 9	966	665	68.84	189	445	0	31	356	268	0	41
0269 AV 117012 MODESTO 1	895	635	70.95	199	408	0	28	347	246	0	42
0270 AV 117014 MODESTO 1	748	545	72.86	157	354	0	34	292	215	0	38
0271 AV 117015 MODESTO 1	825	664	80.48	178	461	0	25	334	299	0	31
0272 AV 117017 MODESTO 1	1191	911	76.49	307	559	0	45	516	335	0	60
0273 AV 117019 MODESTO 1	1129	905	80.16	231	630	0	44	503	347	0	55
0274 AV 117021 MODESTO 2	919	720	78.35	188	499	1	32	362	306	0	52
0275 AV 117023 MODESTO 2	276	124	44.93	71	45	0	8	78	36	0	10
0276 AV 117024 MODESTO 2	899	601	66.85	243	329	0	29	386	173	0	42
0277 AV 117025 MODESTO 2	481	317	65.90	130	165	0	22	185	107	0	25
0278 AV 117027 MODESTO 2	1073	911	84.90	252	622	0	37	528	320	0	63
0279 AV 117028 MODESTO 2	1257	807	64.20	268	499	0	40	448	302	0	57
0280 AV 117029 MODESTO 2	1042	846	81.19	213	596	0	37	439	356	0	51
0281 AV 117030 MODESTO 3	942	721	76.54	172	518	0	31	354	333	0	34
0282 AV 117035 MODESTO 3	963	821	85.25	183	603	1	34	443	335	0	43
0283 AV 117036 MODESTO 3	716	602	84.08	150	416	0	36	314	236	0	52
0284 AV 117040 MODESTO 4	1122	899	80.12	238	619	0	42	432	411	0	56
0285 AV 117043 MODESTO 4	1063	855	80.43	222	588	0	45	445	353	0	57
0286 AV 117044 MODESTO 4	1324	1139	86.03	252	833	0	54	540	525	0	74
0287 AV 117045 MODESTO 4	1061	795	74.93	242	523	0	30	448	301	0	46
0288 AV 117047 MODESTO 4	1311	1140	86.96	238	857	0	45	508	567	0	65
0289 AV 117050 MODESTO 5	796	630	79.15	160	441	0	29	340	254	0	36
0290 AV 117051 MODESTO 5	783	531	67.82	155	350	0	26	303	191	0	37
0291 AV 117052 MODESTO 5	1087	923	84.91	185	701	0	37	426	438	0	59
0292 AV 117053 MODESTO 5	453	316	69.76	115	184	0	17	179	112	0	25
0293 AV 117058 MODESTO 5	747	509	68.14	177	303	0	29	297	179	0	33
0294 AV 117059 MODESTO 5	966	850	87.99	174	642	0	34	377	421	0	52
0295 AV 117061 MODESTO 6	760	608	80.00	135	447	0	26	312	258	0	38
0296 AV 117063 MODESTO 6	597	373	62.48	176	179	0	18	252	89	0	32
0297 AV 117064 MODESTO 6	772	495	64.12	195	282	0	18	293	174	0	28
0298 AV 117068 MODESTO 6	1033	759	73.48	207	534	0	18	432	296	0	31
0299 AV 117069 MODESTO69	746	616	82.57	149	442	0	25	298	284	1	33
0300 AV 117070 MODESTO 7	662	562	84.89	127	415	0	20	290	245	0	27

388 PRECINCTS	R E G I S T E R E D	V B C A A L S L T O T A L S	T P U E R R N C O E U N T T A G E	Proposition 38				Proposition 39			
				Y e s (NON)	N o (NON)	O V E R S	U N D E R S	Y e s (NON)	N o (NON)	O V E R S	U N D E R S
0301 AV 117071 MODESTO 7	1239	973	78.53	259	669	0	45	514	407	0	52
0302 AV 117073 MODESTO 7	597	410	68.68	190	211	0	9	277	117	0	16
0303 AV 117074 MODESTO 7	1157	1023	88.42	206	784	0	33	511	461	0	51
0304 AV 117076 MODESTO 7	899	642	71.41	194	422	0	26	323	280	0	39
0305 AV 117084 MODESTO 8	909	743	81.74	224	467	0	52	396	282	0	65
0306 AV 117085 MODESTO 8	1046	837	80.02	234	572	0	31	425	363	0	49
0307 AV 117088 MODESTO 8	1529	1311	85.74	314	945	0	52	641	588	0	82
0308 AV 117090 MODESTO 9	1226	1037	84.58	228	764	0	45	471	499	0	67
0309 AV 117091 MODESTO 9	965	817	84.66	219	571	0	27	431	344	0	42
0310 AV 117093 MODESTO 9	1446	1172	81.05	293	830	0	49	572	532	0	68
0311 AV 117095 MODESTO 9	584	468	80.14	112	342	0	14	211	230	0	27
0312 AV 117098 MODESTO 9	620	480	77.42	139	323	0	18	278	179	0	23
0313 AV 117100 MODESTO 1	716	597	83.38	127	445	0	25	276	286	0	35
0314 AV 117101 MODESTO 1	581	485	83.48	119	337	1	28	243	207	0	35
0315 AV 117104 MODESTO 1	701	514	73.32	135	356	0	23	257	235	0	22
0316 AV 117105 MODESTO 1	754	507	67.24	184	303	0	20	300	175	0	32
0317 AV 117106 MODESTO 1	997	823	82.55	217	573	0	33	421	371	0	31
0318 AV 117112 MODESTO 1	1284	1057	82.32	211	798	0	48	508	469	0	80
0319 AV 117113 MODESTO 1	1221	1028	84.19	225	761	0	42	538	436	1	53
0320 AV 117119 MODESTO 1	733	641	87.45	123	485	0	33	317	289	0	35
0321 AV 117121 MODESTO 1	556	435	78.24	150	272	0	13	272	139	0	24
0322 AV 117125 MODESTO 1	697	571	81.92	140	403	0	28	285	248	0	38
0323 AV 117126 MODESTO 1	359	287	79.94	98	186	0	3	145	127	0	15
0324 AV 117136 MODESTO 1	986	788	79.92	207	541	1	39	396	334	0	58
0325 AV 117156 MODESTO 1	811	646	79.65	175	447	0	24	337	275	0	34
0326 AV 117169 MODESTO 1	226	125	55.31	49	72	0	4	76	43	0	6
0327 AV 117179 MODESTO 1	328	275	83.84	69	199	0	7	122	134	0	19
0328 AV 118001 MTVIEW 1	636	488	76.73	83	386	0	19	172	291	0	25
0329 AV 119001 NEWMAN 1B	645	533	82.64	161	347	0	25	314	191	0	28
0330 AV 119002 NEWMAN 1A	855	690	80.70	191	471	0	28	346	312	0	32
0331 AV 119004 NEWMAN 4	333	253	75.98	74	171	0	8	143	102	0	8
0332 AV 120001 NORTH 1	667	591	88.61	92	482	0	17	262	301	0	28
0333 AV 120002 NORTH 2,4	873	756	86.60	104	627	1	24	309	410	0	37
0334 AV 120003 NORTH 3	469	398	84.86	50	341	0	7	133	255	0	10
0335 AV 121001 OAKDALE 1	1092	871	79.76	226	610	0	35	438	386	0	47
0336 AV 121002 OAKDALE 2	1384	1097	79.26	201	858	0	38	499	533	0	65
0337 AV 121003 OAKDALE 3	910	726	79.78	141	563	0	22	337	347	0	42
0338 AV 121004 OAKDALE 4	1380	1161	84.13	258	854	1	48	513	579	0	69
0339 AV 121006 OAKDALE 6	1236	1015	82.12	181	786	0	48	420	538	0	57
0340 AV 123004 PARADISE	442	277	62.67	117	141	0	19	167	89	0	21
0341 AV 123005 PARADISE	309	142	45.95	58	78	0	6	74	61	0	7
0342 AV 123007 PARADISE	544	343	63.05	107	216	0	20	194	121	0	28
0343 AV 124001 PATTERSON	532	401	75.38	125	261	0	15	245	134	0	22
0344 AV 124002 PATTERSON	404	300	74.26	79	205	0	16	176	108	0	16
0345 AV 124003 PATTERSON	659	517	78.45	124	368	0	25	297	188	0	32
0346 AV 124004 PATTERSON	623	444	71.27	142	278	0	24	268	144	0	32
0347 AV 124005 PATTERSON	789	656	83.14	200	423	0	33	381	235	0	40
0348 AV 124008 PATTERSON	953	750	78.70	234	492	0	24	463	250	0	37
0349 AV 126001 RIVERBANK	1308	1117	85.40	221	863	0	33	518	534	0	65
0350 AV 126002 RIVERBANK	328	245	74.70	81	154	0	10	133	92	0	20

388 PRECINCTS	R E G I S T E R E D	V O T E R S	T P U E R R N C O E U N T T A G E	Proposition 38				Proposition 39			
				Y e s (NON)	N o (NON)	O V E R S	U N D E R S	Y e s (NON)	N o (NON)	O V E R S	U N D E R S
0351 AV 126003 RIVERBANK	824	601	72.94	194	389	0	18	344	224	0	33
0352 AV 126004 RIVERBANK	1249	1027	82.23	253	724	0	50	528	440	0	59
0353 AV 126006 RIVERBANK	493	396	80.32	120	261	0	15	221	156	0	19
0354 AV 126009 RIVERBANK	957	785	82.03	180	574	0	31	384	349	0	52
0355 AV 127001 SALIDA 1,	611	507	82.98	99	396	0	12	264	225	0	18
0356 AV 127002 SALIDA 2,	535	422	78.88	96	309	0	17	210	190	0	22
0357 AV 127003 SALIDA 3	425	348	81.88	104	230	0	14	174	154	0	20
0358 AV 127004 SALIDA 4	323	246	76.16	76	160	0	10	137	94	0	15
0359 AV 127006 SALIDA 6,	625	493	78.88	133	342	0	18	257	210	0	26
0360 AV 127007 SALIDA 7	507	406	80.08	102	290	0	14	222	165	0	19
0361 AV 128001 TURLOCK 1	1024	788	76.95	224	527	0	37	433	293	0	62
0362 AV 128002 TURLOCK 2	684	484	70.76	175	276	0	33	283	169	0	32
0363 AV 128003 TURLOCK 3	735	514	69.93	200	292	0	22	287	185	0	42
0364 AV 128004 TURLOCK 4	876	641	73.17	223	376	0	42	338	252	0	51
0365 AV 128005 TURLOCK 5	300	254	84.67	73	164	0	17	135	99	0	20
0366 AV 128006 TURLOCK 6	1011	874	86.45	199	638	1	36	366	443	0	65
0367 AV 128009 TURLOCK 9	1487	1301	87.49	227	1017	0	57	556	679	0	66
0368 AV 128010 TURLOCK 1	1558	1314	84.34	255	979	0	80	537	671	0	106
0369 AV 128011 TURLOCK 1	324	238	73.46	81	145	0	12	143	78	0	17
0370 AV 128013 TURLOCK 1	1076	892	82.90	268	574	0	50	492	342	0	58
0371 AV 128014 TURLOCK 1	837	654	78.14	176	442	0	36	339	273	0	42
0372 AV 128016 TURLOCK 1	927	731	78.86	180	504	0	47	364	318	0	49
0373 AV 128017 TURLOCK 1	1068	876	82.02	227	602	0	47	470	350	0	56
0374 AV 128022 TURLOCK 2	779	625	80.23	170	429	0	26	293	287	0	45
0375 AV 128024 TURLOCK 2	576	448	77.78	116	311	0	21	235	187	0	26
0376 AV 128025 TURLOCK 2	482	400	82.99	133	256	0	11	238	142	0	20
0377 AV 128028 TURLOCK 2	959	800	83.42	206	537	0	57	379	358	0	63
0378 AV 128029 TURLOCK 2	1127	980	86.96	194	744	0	42	410	513	0	57
0379 AV 128038 TURLOCK 3	921	701	76.11	175	491	0	35	333	327	0	41
0380 AV 128040 TURLOCK 4	598	492	82.27	122	348	0	22	262	198	1	31
0381 AV 129001 WATERFORD	1038	781	75.24	188	565	0	28	352	389	0	40
0382 AV 129002 WATERFORD	771	607	78.73	137	437	0	33	260	305	0	42
0383 AV 130001 WESTPORT	417	340	81.53	65	263	0	12	128	201	0	11
0384 AV 130002 WESTPORT	358	265	74.02	61	197	0	7	113	141	0	11
0385 AV 131002 STAR 2,3	443	379	85.55	57	311	0	11	130	232	0	17
0386 AV 131005 STAR 5	357	278	77.87	52	217	0	9	112	151	0	15
0387 AV 132001 WHITMORE	869	634	72.96	180	419	0	35	313	276	0	45
0388 AV 132003 WHITMORE	1359	1184	87.12	172	969	0	43	412	711	1	60
GRAND TOTALS	232887	156935	67.39	41394	108400	31	7110	78085	68950	18	9882

388 PRECINCTS	R	V	T	Proposition 40		O	V
	E	O	P	Y	N	V	U
	G		U	e	o	O	N
	T	B	E	s	(NON)	ET	DT
	I	C	R	(NON)	(NON)	RE	EE
	S	A	R			S	RS
	R	A	R				
	T	A	R				
	S	A	R				
	E	L	T				
	R	O	T				
	E	T	G				
	D	S	E				
COUNTY TOTAL	232887	156935	67.39	97178	46838	14	12905
VOTING PRECINCTS	232887	156935	67.39	97178	46838	14	12905
BD OF EQUALIZATION 1	232887	156935	67.39	97178	46838	14	12905
BOARD TOTAL	232887	156935	67.39	97178	46838	14	12905
CONGRESSIONAL 10	232887	156935	67.39	97178	46838	14	12905
CONGRESSIONAL TOTAL	232887	156935	67.39	97178	46838	14	12905
SENATORIAL DISTRICT 5	113138	78162	69.09	48820	22875	10	6457
SENATORIAL DISTRICT 8	67261	48003	71.37	29534	14461	3	4005
SENATORIAL DISTRICT 12	52488	30770	58.62	18824	9502	1	2443
SENATORIAL TOTAL	232887	156935	67.39	97178	46838	14	12905
ASSEMBLY DISTRICT 12	148644	105287	70.83	65368	31227	11	8681
ASSEMBLY DISTRICT 21	84243	51648	61.31	31810	15611	3	4224
ASSEMBLY TOTAL	232887	156935	67.39	97178	46838	14	12905
1ST SUPERVISORIAL	49337	35690	72.34	22109	10778	5	2798
2ND SUPERVISORIAL	45902	32189	70.13	19875	9565	2	2747
3RD SUPERVISORIAL	44688	28193	63.09	17357	8440	3	2393
4TH SUPERVISORIAL	53865	37315	69.28	23384	10825	3	3103
5TH SUPERVISORIAL	39095	23548	60.23	14453	7230	1	1864
SUPERVISORIAL TOTAL	232887	156935	67.39	97178	46838	14	12905
CERES	19100	11502	60.22	7136	3432	0	934
HUGHSON	3271	2361	72.18	1370	806	1	184
MODESTO	98872	66500	67.26	41457	19468	9	5566
NEWMAN	3719	2504	67.33	1566	778	0	160
OAKDALE	9837	7254	73.74	4349	2310	0	595
PATTERSON	7726	5149	66.65	3101	1619	0	429
RIVERBANK	9296	6494	69.86	4014	1964	1	515
TURLOCK	30488	21353	70.04	13286	6114	1	1952
WATERFORD	3477	2272	65.34	1252	820	1	199
CITY TOTAL	185786	125389	67.49	77531	37311	13	10534
UNINCORPORATED AREA	47101	31546	66.98	19647	9527	1	2371

388 PRECINCTS	R	V	T	P	Proposition 40			
	E	O	U	E			O	V
	G	T	R	R			V	U
	I	E	N	C			O	V
	S	R	O	E			V	U
	T	S	L	S	Y	N	O	N
	E	L	T	T	e	o	E	D
	R	O	A	A	s		R	T
	E	T	G	E	(NON)	(NON)	E	E
	D	S	E	E			S	R
0001 101002 AIRPORT 2-5	356	79	22.19		42	34	0	3
0002 102001 CASWELL 1,3	347	64	18.44		29	29	0	6
0003 102005 CASWELL 5,6,	779	233	29.91		132	75	0	26
0004 102007 CASWELL 7	182	80	43.96		50	26	0	4
0005 103001 CERES 1,21,2	710	348	49.01		225	90	0	33
0006 103002 CERES 2,6	905	364	40.22		198	126	0	40
0007 103003 CERES 3,13	685	296	43.21		167	111	0	18
0008 103004 CERES 4,7,12	843	307	36.42		185	96	0	26
0009 103005 CERES 5,19,3	808	380	47.03		217	126	0	37
0010 103008 CERES 8,20,2	560	254	45.36		140	87	0	27
0011 103009 CERES 9,22	783	459	58.62		249	172	0	38
0012 103010 CERES 10,12A	795	399	50.19		237	132	0	30
0013 103014 CERES 14,17	627	242	38.60		135	77	0	30
0014 103016 CERES 16,18,	778	391	50.26		247	116	0	28
0015 103026 CERES 26	396	195	49.24		123	55	0	17
0016 103028 CERES 28,34,	543	300	55.25		179	87	0	34
0017 104001 CHATOM 1,4	378	182	48.15		96	70	0	16
0018 105002 CLAUS 2,5 LA	272	154	56.62		87	51	0	16
0019 105003 CLAUS 3, LAN	226	120	53.10		85	23	0	12
0020 106001 CLUB 1,5	183	81	44.26		43	33	0	5
0021 106003 CLUB 3	403	117	29.03		68	38	0	11
0022 106004 CLUB 4,6,7	535	165	30.84		102	57	0	6
0023 106013 CLUB 13	96	51	53.13		26	20	0	5
0024 107005 COFFEE 5, MC	449	290	64.59		189	66	0	35
0025 107007 COFFEE 7	200	110	55.00		66	36	0	8
0026 107008 COFFEE 8,9,1	100	52	52.00		37	13	0	2
0027 108002 CROWS LANDIN	213	123	57.75		59	48	0	16
0028 108005 CROWS LANDIN	124	41	33.06		21	14	0	6
0029 109001 DEL PUERTO 1	400	214	53.50		133	64	0	17
0030 109003 DEL PUERTO 3	346	157	45.38		86	57	0	14
0031 110001 DENAIR 1,7,2	602	354	58.80		191	136	0	27
0032 110002 DENAIR 2,12,	664	401	60.39		247	117	0	37
0033 111002 EMPIRE 2,5,9	286	160	55.94		94	49	0	17
0034 111003 EMPIRE 3,4,8	674	324	48.07		196	112	0	16
0035 112001 HART RANSOM	246	150	60.98		87	49	0	14
0036 112002 HART RANSOM	127	62	48.82		36	18	0	8
0037 114001 HUGHSON 1,2,	828	479	57.85		263	182	1	33
0038 114003 HUGHSON 3,5,	652	375	57.52		211	133	0	31
0039 115001 LANGWORTH 1,	685	461	67.30		275	153	0	33
0040 117001 MODESTO 1,7	510	239	46.86		135	82	0	22
0041 117002 MODESTO 2,48	856	544	63.55		329	167	0	48
0042 117003 MODESTO 3,12	667	248	37.18		146	80	0	22
0043 117004 MODESTO 4,20	530	126	23.77		81	33	0	12
0044 117005 MODESTO 5,11	705	197	27.94		109	70	0	18
0045 117006 MODESTO 6,20	395	80	20.25		48	25	0	7
0046 117008 MODESTO 8	295	126	42.71		64	45	0	17
0047 117009 MODESTO 9-11	657	346	52.66		199	109	1	37
0048 117012 MODESTO12-3,	591	246	41.62		144	79	0	23
0049 117014 MODESTO 14,1	564	282	50.00		165	89	0	28
0050 117015 MODESTO 15,1	484	241	49.79		132	90	0	19

388 PRECINCTS			R	V	T	P	Proposition 40				
			E	O	U	E					
			G	T	R	R					
			I	E	B	C					
			S	R	A	A					
			T	S	L	S					
			E	L	T	T	Y			O	V
			R	O	A	A	e	N		V	U
			E	T	G	E	s	o		O	N
			D	S	E	E	(NON)	(NON)		R	D
										E	T
										S	R
										S	S
0051	117017	MODESTO 17,6	815	381	46.75	241	106	0	34		
0052	117019	MODESTO 19,2	655	338	51.60	192	113	0	33		
0053	117021	MODESTO 21,2	542	313	57.75	207	81	0	25		
0054	117023	MODESTO 23	270	77	28.52	43	26	0	8		
0055	117024	MODESTO 24,1	744	280	37.63	164	82	0	34		
0056	117025	MODESTO 25,2	376	121	32.18	68	46	0	7		
0057	117027	MODESTO 27,3	770	507	65.84	313	136	0	58		
0058	117028	MODESTO 28,3	813	440	54.12	244	151	0	45		
0059	117029	MODESTO 29,6	797	417	52.32	253	131	0	33		
0060	117030	MODESTO 30,6	660	356	53.94	209	118	0	29		
0061	117035	MODESTO 35,3	618	377	61.00	229	114	1	33		
0062	117036	MODESTO 36,3	490	286	58.37	172	73	0	41		
0063	117040	MODESTO 40-4	672	420	62.50	252	134	0	34		
0064	117043	MODESTO 43,4	690	351	50.87	202	113	0	36		
0065	117044	MODESTO 44,5	679	445	65.54	294	123	0	28		
0066	117045	MODESTO 45,6	679	341	50.22	188	115	0	38		
0067	117047	MODESTO 47,5	724	452	62.43	274	139	0	39		
0068	117050	MODESTO 50,5	523	316	60.42	186	100	0	30		
0069	117051	MODESTO 51,8	434	190	43.78	113	62	0	15		
0070	117052	MODESTO 52,8	590	353	59.83	200	115	0	38		
0071	117053	MODESTO 53	405	200	49.38	126	56	0	18		
0072	117058	MODESTO 58,7	541	241	44.55	140	79	0	22		
0073	117059	MODESTO 59,1	671	460	68.55	270	142	0	48		
0074	117061	MODESTO 61,1	650	365	56.15	217	113	0	35		
0075	117063	MODESTO 63,1	473	135	28.54	83	42	0	10		
0076	117064	MODESTO 64,6	637	230	36.11	149	63	0	18		
0077	117068	MODESTO 68,9	708	370	52.26	215	124	0	31		
0078	117069	MODESTO 69,8	613	319	52.04	164	118	0	37		
0079	117070	MODESTO 70,1	399	228	57.14	144	66	0	18		
0080	117071	MODESTO 71,7	979	510	52.09	288	179	1	42		
0081	117073	MODESTO 73,1	444	185	41.67	111	62	1	11		
0082	117074	MODESTO 74,7	585	370	63.25	224	103	0	43		
0083	117076	MODESTO 76,7	569	302	53.08	168	103	0	31		
0084	117084	MODESTO 84,1	785	409	52.10	242	120	0	47		
0085	117085	MODESTO 85,9	730	378	51.78	218	128	0	32		
0086	117088	MODESTO 88,1	974	615	63.14	365	195	0	55		
0087	117090	MODESTO 90,1	679	414	60.97	225	125	0	64		
0088	117091	MODESTO 91,1	506	290	57.31	173	96	0	21		
0089	117093	MODESTO 93,9	855	445	52.05	264	141	0	40		
0090	117095	MODESTO 95,1	474	279	58.86	164	85	0	30		
0091	117098	MODESTO 98,1	444	213	47.97	135	62	0	16		
0092	117100	MODESTO 100,	451	263	58.31	146	90	0	27		
0093	117101	MODESTO 101,	454	256	56.39	150	90	0	16		
0094	117104	MODESTO 104,	570	292	51.23	173	87	0	32		
0095	117105	MODESTO 105,	607	265	43.66	161	88	0	16		
0096	117106	MODESTO 106,	850	473	55.65	285	142	0	46		
0097	117112	MODESTO 112,	888	531	59.80	309	180	0	42		
0098	117113	MODESTO 113,	816	503	61.64	308	152	1	42		
0099	117119	MODESTO 119,	318	217	68.24	133	62	0	22		
0100	117121	MODESTO 121	484	258	53.31	156	85	0	17		

388 PRECINCTS	R E G I S T E R E D	V O T E S	B C A A L S L T O T A L	T P U E R R N C O E U N T T A G E	Proposition 40		O V E R S	U N D E R
					Y e s (NON)	N o (NON)		
0101 117125 MODESTO 125.	473	268	56.66	161	81	0	26	
0102 117126 MODESTO 126	254	120	47.24	74	38	0	8	
0103 117136 MODESTO 136.	761	420	55.19	236	129	0	55	
0104 117156 MODESTO 156.	625	344	55.04	196	104	0	44	
0105 117169 MODESTO 169A	314	100	31.85	57	32	0	11	
0106 117179 MODESTO 179	216	120	55.56	81	33	0	6	
0107 118001 MT VIEW 1,2	474	243	51.27	143	85	0	15	
0108 119001 NEWMAN 1BD,2	740	324	43.78	204	109	0	11	
0109 119002 NEWMAN 1AC,2	811	506	62.39	316	158	0	32	
0110 119004 NEWMAN 4,5,7	335	198	59.10	115	67	0	16	
0111 120001 NORTH 1, 4CD	352	183	51.99	102	67	0	14	
0112 120002 NORTH 2,4A-B	277	177	63.90	127	40	0	10	
0113 120003 NORTH 3	218	157	72.02	89	57	0	11	
0114 121001 OAKDALE 1, 2	726	407	56.06	228	140	0	39	
0115 121002 OAKDALE 2B,1	908	650	71.59	375	211	0	64	
0116 121003 OAKDALE 3,13	601	336	55.91	170	126	0	40	
0117 121004 OAKDALE 4,5.	818	485	59.29	259	193	0	33	
0118 121006 OAKDALE 6,7.	782	506	64.71	272	186	0	48	
0119 123004 PARADISE 4	466	149	31.97	83	47	0	19	
0120 123005 PARADISE 5	337	77	22.85	49	22	0	6	
0121 123007 PARADISE 7,8	508	200	39.37	102	82	0	16	
0122 124001 PATTERSON 1	484	290	59.92	166	101	0	23	
0123 124002 PATTERSON 2	360	213	59.17	130	63	0	20	
0124 124003 PATTERSON 3.	554	291	52.53	165	106	0	20	
0125 124004 PATTERSON 4.	573	256	44.68	142	82	0	32	
0126 124005 PATTERSON 5.	614	327	53.26	198	100	0	29	
0127 124008 PATTERSON 8.	978	566	57.87	301	211	0	54	
0128 126001 RIVERBANK 1.	886	529	59.71	303	185	0	41	
0129 126002 RIVERBANK 2	372	185	49.73	90	77	1	17	
0130 126003 RIVERBANK 3.	820	402	49.02	239	121	0	42	
0131 126004 RIVERBANK 4B	917	573	62.49	364	168	0	41	
0132 126006 RIVERBANK 6	427	246	57.61	158	62	0	26	
0133 126009 RIVERBANK 9.	715	388	54.27	224	127	0	37	
0134 127001 SALIDA 1,10	485	297	61.24	160	111	0	26	
0135 127002 SALIDA 2,5	585	366	62.56	214	124	0	28	
0136 127003 SALIDA 3	456	262	57.46	155	89	0	18	
0137 127004 SALIDA 4	463	233	50.32	132	81	0	20	
0138 127006 SALIDA 6,9	628	401	63.85	224	138	0	39	
0139 127007 SALIDA 7	392	274	69.90	153	97	0	24	
0140 128001 TURLOCK 1,19	802	399	49.75	226	148	0	25	
0141 128002 TURLOCK 2,30	714	275	38.52	152	99	0	24	
0142 128003 TURLOCK 3,41	620	249	40.16	131	93	0	25	
0143 128004 TURLOCK 4,6B	766	296	38.64	176	97	0	23	
0144 128005 TURLOCK 5,7A	292	174	59.59	103	51	0	20	
0145 128006 TURLOCK 6A,8	600	383	63.83	233	111	0	39	
0146 128009 TURLOCK 9,18	821	584	71.13	363	169	0	52	
0147 128010 TURLOCK 10A.	762	470	61.68	281	147	0	42	
0148 128011 TURLOCK 10B.	283	109	38.52	66	36	0	7	
0149 128013 TURLOCK 13,4	912	577	63.27	363	165	0	49	
0150 128014 TURLOCK 14,1	704	351	49.86	220	92	0	39	

388 PRECINCTS	R E G I S T E R E D	V O T E S	B C A A L S L T O T A L	T P U E R R N C O E U N T Y A G E	Proposition 40		O V E R S	U N D E R
					Y e s (NON)	N o (NON)		
0151 128016 TURLOCK 16,3	668	382	57.19	221	122	0	39	
0152 128017 TURLOCK 17,2	816	471	57.72	291	144	0	36	
0153 128022 TURLOCK 22,4	558	304	54.48	180	90	1	33	
0154 128024 TURLOCK 24	447	235	52.57	121	90	0	24	
0155 128025 TURLOCK 25	355	219	61.69	120	68	0	31	
0156 128028 TURLOCK 28,5	796	445	55.90	278	112	0	55	
0157 128029 TURLOCK 29,3	524	335	63.93	196	107	0	32	
0158 128038 TURLOCK 38,4	791	454	57.40	262	130	0	62	
0159 128040 TURLOCK 40,5	494	324	65.59	199	88	0	37	
0160 129001 WATERFORD 1,	942	478	50.74	246	189	0	43	
0161 129002 WATERFORD 2,	726	406	55.92	207	158	1	40	
0162 130001 WESTPORT 1	335	166	49.55	87	69	0	10	
0163 130002 WESTPORT 2	238	92	38.66	57	28	0	7	
0164 131002 STAR 2,3	226	124	54.87	63	54	0	7	
0165 131005 STAR 5	252	136	53.97	67	58	0	11	
0166 132001 WHITMORE 1,2	847	441	52.07	231	163	0	47	
0167 132003 WHITMORE 3-5	738	419	56.78	249	135	0	35	
0168 807010 COFFEE10B,MC	200	173	86.50	115	46	0	12	
0169 901001 AIRPORT 1 EM	59	34	57.63	25	8	0	1	
0170 901006 AIRPORT 6	0	0		0	0	0	0	
0171 902002 CASWELL 2,4,	247	115	46.56	62	42	0	11	
0172 902009 CASWELL10-12	186	99	53.23	51	36	0	12	
0173 902013 CASWELL13 CR	201	139	69.15	86	48	0	5	
0174 903011 CERES 11,23	245	141	57.55	82	52	0	7	
0175 903015 CERES 15,27,	35	29	82.86	18	11	0	0	
0176 903025 CERES 25	112	71	63.39	40	24	0	7	
0177 903035 CERES 35	0	0		0	0	0	0	
0178 903036 CERES 36	0	0		0	0	0	0	
0179 904002 CHATOM 2,3,5	120	73	60.83	35	32	0	6	
0180 905004 CLAUS 4	148	94	63.51	55	32	0	7	
0181 906002 CLUB 2, EMPI	135	98	72.59	60	35	0	3	
0182 906008 CLUB 8,12,17	221	120	54.30	88	24	0	8	
0183 906009 CLUB 9,10	159	116	72.96	69	36	0	11	
0184 906014 CLUB 14	88	57	64.77	22	23	0	12	
0185 906016 CLUB 16 EMPI	28	24	85.71	14	5	0	5	
0186 907001 COFFEE1 HICK	96	80	83.33	43	28	0	9	
0187 907002 COFFEE 2,6	202	146	72.28	92	43	0	11	
0188 907010 COFFEE 10A M	127	100	78.74	59	32	1	8	
0189 908003 CROWS LANDIN	127	100	78.74	61	25	0	14	
0190 909004 DEL PUERTO 4	115	88	76.52	55	26	0	7	
0191 910003 DENAIR 3-5,8	182	100	54.95	64	29	0	7	
0192 910009 DENAIR 9 11	236	181	76.69	122	53	0	6	
0193 910010 DENAIR 10,17	183	136	74.32	82	47	0	7	
0194 910019 DENAIR 19,20	260	163	62.69	110	41	0	12	
0195 911010 EMPIRE 10,12	0	0		0	0	0	0	
0196 912003 HART RANSOM	247	167	67.61	90	70	0	7	
0197 913002 HICKMAN 2 ST	198	153	77.27	98	44	0	11	
0198 916002 MCHENRY 2,8	118	99	83.90	71	21	0	7	
0199 917049 MODESTO 49,1	71	42	59.15	31	11	0	0	
0200 917079 MODESTO 79,1	142	97	68.31	53	35	0	9	

PRINTED 11/29/12, 11:07 AM

388 PRECINCTS	R	V	T	P	Proposition 40			
	E	O	U	E			O	U
	G	T	R	R			V	V
	I	E	B	C			O	V
	S	R	A	A			V	O
	T	S	L	S			O	V
	E	R	L	T	Y			V
	O	E	O	T	e	N	O	O
	E	D	T	S	s	o	E	N
	D	S	E	E	(NON)	(NON)	R	D
							E	T
							T	R
							R	E
							S	E
							S	R
							S	S
0201 917087 MODESTO 87,1	69	35	50.72		16	16	0	3
0202 917092 MODESTO 92,1	1	0		0	0	0	0	0
0203 917122 MODESTO 122,	229	110	48.03	66	37	0	0	7
0204 917158 MODESTO 158,	244	191	78.28	131	48	0	0	12
0205 917167 MODESTO 167,	1	0		0	0	0	0	0
0206 917195 MODESTO 195	0	0		0	0	0	0	0
0207 917196 MODESTO 196	0	0		0	0	0	0	0
0208 917205 MODESTO 205	0	0		0	0	0	0	0
0209 923001 PARADISE 1,1	230	180	78.26	102	51	0	0	27
0210 923002 PARADISE 2	194	130	67.01	88	40	0	0	2
0211 923003 PARADISE 3,6	165	130	78.79	91	29	0	0	10
0212 923009 PARADISE 9,20	237	116	48.95	72	34	0	0	10
0213 923010 PARADISE 10,	130	93	71.54	58	21	0	0	14
0214 923015 PARADISE 15,	195	136	69.74	85	43	0	0	8
0215 923016 PARADISE 16,	141	101	71.63	69	22	0	0	10
0216 923022 PARADISE 22,	177	88	49.72	54	28	0	0	6
0217 924006 PATTERSON 6,	203	138	67.98	91	34	0	0	13
0218 928021 TURLOCK 21,3	273	186	68.13	127	41	0	0	18
0219 928023 TURLOCK 23,5	141	124	87.94	78	35	0	0	11
0220 928056 TURLOCK 56	0	0		0	0	0	0	0
0221 930003 WESTPORT 3	114	71	62.28	38	25	0	0	8
0222 AV 101002 AIRPORT 2	330	179	54.24	112	54	0	0	13
0223 AV 102001 CASWELL 1	349	184	52.72	110	63	0	0	11
0224 AV 102005 CASWELL 5	655	363	55.42	200	134	0	0	29
0225 AV 102007 CASWELL 7	210	139	66.19	87	48	0	0	4
0226 AV 103001 CERES 1,2	824	571	69.30	373	155	0	0	43
0227 AV 103002 CERES 2,6	1116	754	67.56	488	219	0	0	47
0228 AV 103003 CERES 3,1	765	525	68.63	332	143	0	0	50
0229 AV 103004 CERES 4,7	962	595	61.85	385	165	0	0	45
0230 AV 103005 CERES 5,1	1031	771	74.78	489	223	0	0	59
0231 AV 103008 CERES 8,2	733	512	69.85	308	168	0	0	36
0232 AV 103009 CERES 9,2	974	745	76.49	460	228	0	0	57
0233 AV 103010 CERES 10,	1053	805	76.45	508	223	0	0	74
0234 AV 103014 CERES 14,	772	511	66.19	334	148	0	0	29
0235 AV 103016 CERES 16,	904	634	70.13	429	164	0	0	41
0236 AV 103026 CERES 26	492	393	79.88	261	99	0	0	33
0237 AV 103028 CERES 28,	649	510	78.58	327	135	0	0	48
0238 AV 104001 CHATOM 1,	586	481	82.08	299	135	0	0	47
0239 AV 105002 CLAUS 2,5	459	403	87.80	228	143	0	0	32
0240 AV 105003 CLAUS 3,LA	623	530	85.07	357	132	0	0	41
0241 AV 106001 CLUB 1,5	287	228	79.44	150	66	0	0	12
0242 AV 106003 CLUB 3	391	216	55.24	122	83	0	0	11
0243 AV 106004 CLUB 4,6,	514	314	61.09	200	97	0	0	17
0244 AV 106013 CLUB 13	159	120	75.47	78	29	0	0	13
0245 AV 107005 COFFEE 5,M	949	822	86.62	577	181	0	0	64
0246 AV 107007 COFFEE 7	267	219	82.02	130	72	0	0	17
0247 AV 107008 COFFEE 8,9	305	236	77.38	139	72	0	0	25
0248 AV 108002 CROWS LAN	516	423	81.98	279	119	0	0	25
0249 AV 108005 CROWS LAN	233	196	84.12	108	66	0	0	22
0250 AV 109001 DEL PUERT	604	491	81.29	311	141	0	0	39

388 PRECINCTS	R E G I S T E R E D	V O T E S	B C A A L S L T O T A L S	T P U E R R N C O E U N T T A G E	Proposition 40			
					Y e s (NON)	N o (NON)	O V E R S	U N D E R S
0251 AV 109003 DEL PUERT	303	236	77.89	142	72	0	22	
0252 AV 110001 DENAIR 1.	814	711	87.35	475	199	0	37	
0253 AV 110002 DENAIR 2.	994	812	81.69	527	224	0	61	
0254 AV 111002 EMPIRE 2.	550	455	82.73	303	122	0	30	
0255 AV 111003 EMPIRE 3.	887	587	66.18	356	196	0	35	
0256 AV 112001 HART RANS	742	651	87.74	431	178	0	42	
0257 AV 112002 HARTRANSO	278	232	83.45	166	51	0	15	
0258 AV 114001 HUGHSON 1	918	765	83.33	469	243	0	53	
0259 AV 114003 HUGHSON 3	873	742	84.99	427	248	0	67	
0260 AV 115001 LANGWORTH	1711	1499	87.61	1014	389	0	96	
0261 AV 117001 MODESTO 1	747	518	69.34	312	167	0	39	
0262 AV 117002 MODESTO 2	1442	1203	83.43	812	298	0	93	
0263 AV 117003 MODESTO 3	811	541	66.71	330	163	0	48	
0264 AV 117004 MODESTO 4	640	374	58.44	232	112	0	30	
0265 AV 117005 MODESTO 5	797	469	58.85	267	155	0	47	
0266 AV 117006 MODESTO 6	453	269	59.38	163	90	0	16	
0267 AV 117008 MODESTO 8	456	340	74.56	214	101	0	25	
0268 AV 117009 MODESTO 9	966	665	68.84	413	204	0	48	
0269 AV 117012 MODESTO 1	895	635	70.95	372	196	0	67	
0270 AV 117014 MODESTO 1	748	545	72.86	334	162	0	49	
0271 AV 117015 MODESTO 1	825	664	80.48	422	198	0	44	
0272 AV 117017 MODESTO 1	1191	911	76.49	575	257	0	79	
0273 AV 117019 MODESTO 1	1129	905	80.16	593	241	0	71	
0274 AV 117021 MODESTO 2	919	720	78.35	473	191	0	56	
0275 AV 117023 MODESTO 2	276	124	44.93	73	41	0	10	
0276 AV 117024 MODESTO 2	899	601	66.85	356	197	0	48	
0277 AV 117025 MODESTO 2	481	317	65.90	173	106	0	38	
0278 AV 117027 MODESTO 2	1073	911	84.90	622	212	0	77	
0279 AV 117028 MODESTO 2	1257	807	64.20	490	243	0	74	
0280 AV 117029 MODESTO 2	1042	846	81.19	530	254	0	62	
0281 AV 117030 MODESTO 3	942	721	76.54	473	204	0	44	
0282 AV 117035 MODESTO 3	963	821	85.25	548	208	0	65	
0283 AV 117036 MODESTO 3	716	602	84.08	385	157	0	60	
0284 AV 117040 MODESTO 4	1122	899	80.12	533	290	0	76	
0285 AV 117043 MODESTO 4	1063	855	80.43	536	246	0	73	
0286 AV 117044 MODESTO 4	1324	1139	86.03	726	306	0	107	
0287 AV 117045 MODESTO 4	1061	795	74.93	517	223	1	54	
0288 AV 117047 MODESTO 4	1311	1140	86.96	750	318	0	72	
0289 AV 117050 MODESTO 5	796	630	79.15	418	161	0	51	
0290 AV 117051 MODESTO 5	783	531	67.82	359	130	0	42	
0291 AV 117052 MODESTO 5	1087	923	84.91	610	241	0	72	
0292 AV 117053 MODESTO 5	453	316	69.76	192	102	0	22	
0293 AV 117058 MODESTO 5	747	509	68.14	304	165	0	40	
0294 AV 117059 MODESTO 5	966	850	87.99	541	240	0	69	
0295 AV 117061 MODESTO 6	760	608	80.00	385	174	0	49	
0296 AV 117063 MODESTO 6	597	373	62.48	219	122	0	32	
0297 AV 117064 MODESTO 6	772	495	64.12	297	156	0	42	
0298 AV 117068 MODESTO 6	1033	759	73.48	468	244	0	47	
0299 AV 117069 MODESTO69	746	616	82.57	397	173	1	45	
0300 AV 117070 MODESTO 7	662	562	84.89	391	133	1	37	

388 PRECINCTS	R E G I S T E R E D	V O T E S	B C A A L S L T O T A L S	T P U E R R N C O E U N T Y A G E	Proposition 40			
					Y e s (NON)	N o (NON)	O V E R S	U N D E R S
0301 AV 117071 MODESTO 7	1239	973	78.53	631	282	0	60	
0302 AV 117073 MODESTO 7	597	410	68.68	279	112	0	19	
0303 AV 117074 MODESTO 7	1157	1023	88.42	677	278	0	68	
0304 AV 117076 MODESTO 7	899	642	71.41	387	209	0	46	
0305 AV 117084 MODESTO 8	909	743	81.74	440	224	0	79	
0306 AV 117085 MODESTO 8	1046	837	80.02	547	223	0	67	
0307 AV 117088 MODESTO 8	1529	1311	85.74	853	348	0	110	
0308 AV 117090 MODESTO 9	1226	1037	84.58	648	291	0	98	
0309 AV 117091 MODESTO 9	965	817	84.66	513	251	0	53	
0310 AV 117093 MODESTO 9	1446	1172	81.05	770	318	1	83	
0311 AV 117095 MODESTO 9	584	468	80.14	304	129	0	35	
0312 AV 117098 MODESTO 9	620	480	77.42	302	140	0	38	
0313 AV 117100 MODESTO 1	716	597	83.38	392	153	0	52	
0314 AV 117101 MODESTO 1	581	485	83.48	311	131	0	43	
0315 AV 117104 MODESTO 1	701	514	73.32	323	154	0	37	
0316 AV 117105 MODESTO 1	754	507	67.24	303	166	0	38	
0317 AV 117106 MODESTO 1	997	823	82.55	538	231	0	54	
0318 AV 117112 MODESTO 1	1284	1057	82.32	725	238	0	94	
0319 AV 117113 MODESTO 1	1221	1028	84.19	693	252	0	83	
0320 AV 117119 MODESTO 1	733	641	87.45	424	169	0	48	
0321 AV 117121 MODESTO 1	556	435	78.24	274	130	0	31	
0322 AV 117125 MODESTO 1	697	571	81.92	349	173	0	49	
0323 AV 117126 MODESTO 1	359	287	79.94	182	87	0	18	
0324 AV 117136 MODESTO 1	986	788	79.92	489	226	0	73	
0325 AV 117156 MODESTO 1	811	646	79.65	432	173	0	41	
0326 AV 117169 MODESTO 1	226	125	55.31	80	38	0	7	
0327 AV 117179 MODESTO 1	328	275	83.84	182	72	0	21	
0328 AV 118001 MTVIEW 1,	636	488	76.73	311	140	0	37	
0329 AV 119001 NEWMAN 1B	645	533	82.64	329	161	0	43	
0330 AV 119002 NEWMAN 1A	855	690	80.70	429	215	0	46	
0331 AV 119004 NEWMAN 4,	333	253	75.98	173	68	0	12	
0332 AV 120001 NORTH 1,	667	591	88.61	385	159	0	47	
0333 AV 120002 NORTH 2,4	873	756	86.60	511	201	0	44	
0334 AV 120003 NORTH 3	469	398	84.86	256	119	0	23	
0335 AV 121001 OAKDALE 1	1092	871	79.76	545	265	0	61	
0336 AV 121002 OAKDALE 2	1384	1097	79.26	710	311	0	76	
0337 AV 121003 OAKDALE 3	910	726	79.78	451	217	0	58	
0338 AV 121004 OAKDALE 4	1380	1161	84.13	709	356	0	96	
0339 AV 121006 OAKDALE 6	1236	1015	82.12	630	305	0	80	
0340 AV 123004 PARADISE	442	277	62.67	168	84	0	25	
0341 AV 123005 PARADISE	309	142	45.95	86	48	0	8	
0342 AV 123007 PARADISE	544	343	63.05	204	101	0	38	
0343 AV 124001 PATTERSON	532	401	75.38	260	119	0	22	
0344 AV 124002 PATTERSON	404	300	74.26	188	81	0	31	
0345 AV 124003 PATTERSON	659	517	78.45	302	172	0	43	
0346 AV 124004 PATTERSON	623	444	71.27	278	129	0	37	
0347 AV 124005 PATTERSON	789	656	83.14	393	205	0	58	
0348 AV 124008 PATTERSON	953	750	78.70	487	216	0	47	
0349 AV 126001 RIVERBANK	1308	1117	85.40	720	324	0	73	
0350 AV 126002 RIVERBANK	328	245	74.70	150	78	0	17	

PRINTED 11/29/12, 11:07 AM

PAGE 113

388 PRECINCTS	R	V	T	P	Proposition 40			
	E	O	U	E			O	V
	G	T	R	R			V	U
	I	E	B	C			O	V
	S	R	A	A			V	U
	T	S	L	S			O	U
	E	L	T	T	Y			O
	R	O	A	A	e	N	V	N
	E	T	G	E	s	o	E	O
	D	S	E	E	(NON)	(NON)	R	D
							E	T
							S	R
							S	S
0351 AV 126003 RIVERBANK	824	601	72.94		382	173	0	46
0352 AV 126004 RIVERBANK	1249	1027	82.23		670	273	0	84
0353 AV 126006 RIVERBANK	493	396	80.32		240	127	0	29
0354 AV 126009 RIVERBANK	957	785	82.03		474	249	0	62
0355 AV 127001 SALIDA 1.	611	507	82.98		349	131	0	27
0356 AV 127002 SALIDA 2.	535	422	78.88		287	99	0	36
0357 AV 127003 SALIDA 3	425	348	81.88		240	78	0	30
0358 AV 127004 SALIDA 4	323	246	76.16		158	70	0	18
0359 AV 127006 SALIDA 6.	625	493	78.88		341	120	0	32
0360 AV 127007 SALIDA 7	507	406	80.08		278	103	0	25
0361 AV 128001 TURLOCK 1	1024	788	76.95		496	216	0	76
0362 AV 128002 TURLOCK 2	684	484	70.76		275	161	0	48
0363 AV 128003 TURLOCK 3	735	514	69.93		303	162	0	49
0364 AV 128004 TURLOCK 4	876	641	73.17		378	213	0	50
0365 AV 128005 TURLOCK 5	300	254	84.67		143	79	0	32
0366 AV 128006 TURLOCK 6	1011	874	86.45		547	238	0	89
0367 AV 128009 TURLOCK 9	1487	1301	87.49		863	337	0	101
0368 AV 128010 TURLOCK 1	1558	1314	84.34		814	379	0	121
0369 AV 128011 TURLOCK 1	324	238	73.46		146	71	0	21
0370 AV 128013 TURLOCK 1	1076	892	82.90		596	216	0	80
0371 AV 128014 TURLOCK 1	837	654	78.14		417	185	0	52
0372 AV 128016 TURLOCK 1	927	731	78.86		458	208	0	65
0373 AV 128017 TURLOCK 1	1068	876	82.02		543	263	0	70
0374 AV 128022 TURLOCK 2	779	625	80.23		387	174	0	64
0375 AV 128024 TURLOCK 2	576	448	77.78		280	133	0	35
0376 AV 128025 TURLOCK 2	482	400	82.99		260	107	0	33
0377 AV 128028 TURLOCK 2	959	800	83.42		515	200	0	85
0378 AV 128029 TURLOCK 2	1127	980	86.96		673	242	0	65
0379 AV 128038 TURLOCK 3	921	701	76.11		460	187	0	54
0380 AV 128040 TURLOCK 4	598	492	82.27		345	108	0	39
0381 AV 129001 WATERFORD	1038	781	75.24		449	274	0	58
0382 AV 129002 WATERFORD	771	607	78.73		350	199	0	58
0383 AV 130001 WESTPORT	417	340	81.53		210	106	0	24
0384 AV 130002 WESTPORT	358	265	74.02		161	92	0	12
0385 AV 131002 STAR 2.3	443	379	85.55		237	111	0	31
0386 AV 131005 STAR 5	357	278	77.87		175	85	0	18
0387 AV 132001 WHITMORE	869	634	72.96		371	217	0	46
0388 AV 132003 WHITMORE	1359	1184	87.12		768	343	0	73
GRAND TOTALS	232887	156935	67.39		97178	46838	14	12905

PRINTED 11/29/12, 11:07 AM

4 PRECINCTS	R	V	T	Measure U			
	E	O	P	Y	N	O	U
	G	T	U	e	o	V	V
	I	B	R	s	(NON)	ET	NO
	S	C	R	(NON)	(NON)	RE	DT
	R	A	U			S	EE
	T	A	N				RS
	S	A	T				
	E	L	T				
	R	S	T				
	E	T	A				
	D	S	G				
		S	E				
COUNTY TOTAL	3271	2361	72.18	758	1477	2	124
VOTING PRECINCTS	3271	2361	72.18	758	1477	2	124
BD OF EQUALIZATION 1	3271	2361	72.18	758	1477	2	124
BOARD TOTAL	3271	2361	72.18	758	1477	2	124
CONGRESSIONAL 10	3271	2361	72.18	758	1477	2	124
CONGRESSIONAL TOTAL	3271	2361	72.18	758	1477	2	124
SENATORIAL DISTRICT 8	3271	2361	72.18	758	1477	2	124
SENATORIAL TOTAL	3271	2361	72.18	758	1477	2	124
ASSEMBLY DISTRICT 12	3271	2361	72.18	758	1477	2	124
ASSEMBLY TOTAL	3271	2361	72.18	758	1477	2	124
2ND SUPERVISORIAL	3271	2361	72.18	758	1477	2	124
SUPERVISORIAL TOTAL	3271	2361	72.18	758	1477	2	124
HUGHSON	3271	2361	72.18	758	1477	2	124
CITY TOTAL	3271	2361	72.18	758	1477	2	124

PRINTED 11/29/12, 11:07 AM

PAGE 115

4 PRECINCTS	R E G I S T E R E D	V B C A A L S L T O T A L S	T P U E R R N C O E U N T T A G E	Measure U			
				Y e s (NON)	N o (NON)	O V E R S	U N D E R S
0037 114001 HUGHSON 1,2.	828	479	57.85	148	312	2	17
0038 114003 HUGHSON 3,5.	652	375	57.52	105	247	0	23
0258 AV 114001 HUGHSON 1	918	765	83.33	239	488	0	38
0259 AV 114003 HUGHSON 3	873	742	84.99	266	430	0	46
GRAND TOTALS	3271	2361	72.18	758	1477	2	124