



**STATEMENT OF THE VOTE
FOR
STANISLAUS COUNTY
STATE OF CALIFORNIA**

-CAST AT THE-

GUBERNATORIAL GENERAL ELECTION

-HELD-

TUESDAY, NOVEMBER 2, 2010


STATE OF CALIFORNIA

COUNTY OF STANISLAUS

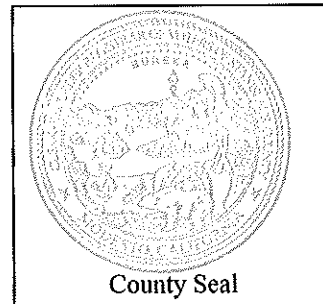
} ss.

I, LEE LUNDRIGAN, Clerk Recorder & Registrar of Voters, of the above named county, in accordance with the provisions of Section 15301 of the California Elections Code, do hereby certify that the within is a true and correct statement of result of the votes cast in this county at the Gubernatorial General Election as determined by the official canvass of the returns of said election.

Witness my hand and seal, this 18th day of November 2010.



Lee Lundrigan
Clerk Recorder & Registrar of Voters
County of Stanislaus
State of California





**OFFICE OF COUNTY CLERK-RECORDER
& REGISTRAR OF VOTERS
ELECTIONS DIVISION**

LEE LUNDRIGAN
Clerk-Recorder, Registrar of Voters &
Commissioner of Civil Marriage

Elections: 1021 "I" Street, Suite 101, Modesto, CA 95354
Telephone: 209.525.5200
Facsimile: 209.525.5802

CERTIFICATION OF ELECTIONS OFFICIAL


STATE OF CALIFORNIA

COUNTY OF STANISLAUS

} ss.

Pursuant to the statewide voter registration list requirements set forth in the Help America Vote Act of 2002 (HAVA) (Pub. L. No. 107-252 (2002) 116 Stat. 1666, 42 U.S.C. § 15483), I, Lee Lundrigan, Registrar of Voters for the County of Stanislaus, State of California, hereby certify that I complied with all provisions of Chapter 2 of Division 7 of Title 2 of the California Code of Regulations for the Gubernatorial General Election held on the 2nd day of November 2010 in the County of Stanislaus, State of California, and all elections consolidated therewith.

I hereby set my hand and official seal this 18th day of November 2010 at the County of Stanislaus.



Lee Lundrigan
Clerk Recorder & Registrar of Voters
County of Stanislaus
State of California

INDEX

SUMMARY REPORT	001
CERTIFIED WRITE-IN CANDIDATES	W1
GOVERNOR	1
LIEUTENANT GOVERNOR	11
SECRETARY OF STATE	21
CONTROLLER	31
TREASURER	41
ATTORNEY GENERAL	51
INSURANCE COMMISSIONER	60
BOARD OF EQUALIZATION, 2 ND DISTRICT	70
U.S. SENATE	81
U.S. REPRESENTATIVE, 18 TH DISTRICT	91
U.S. REPRESENTATIVE, 19 TH DISTRICT	97
STATE SENATOR, 12 TH DISTRICT	103
STATE SENATOR, 14 TH DISTRICT	110
STATE ASSEMBLY, 17 TH DISTRICT	115
STATE ASSEMBLY, 25 TH DISTRICT	117
STATE ASSEMBLY, 26 TH DISTRICT	123
SUPREME COURT, ASSOCIATE JUSTICES, SUPERIOR COURT JUDGE	128
SUPERINTENDENT OF PUBLIC INSTRUCTION	165
YOSEMITE COMMUNITY COLLEGE DISTRICT, AREA 1	175
YOSEMITE COMMUNITY COLLEGE DISTRICT, AREA 2	177
CITY OF HUGHSON, MAYOR	180
CITY OF NEWMAN, MAYOR	182
CITY OF OAKDALE, MAYOR	184
CITY OF PATTERSON, MAYOR	186
CITY OF TURLOCK, MAYOR	188
CITY OF HUGHSON, CITY COUNCIL	190
CITY OF NEWMAN, CITY COUNCIL	192
CITY OF OAKDALE, CITY COUNCIL	194
CITY OF PATTERSON, CITY COUNCIL	196
CITY OF RIVERBANK, CITY COUNCIL	198
CITY OF TURLOCK, CITY COUNCIL	202
DEL PUERTO HEALTH CARE DISTRICT	205
OAK VALLEY HOSPITAL DISTRICT, FULL TERM	207
OAK VALLEY HOSPITAL DISTRICT, SHORT TERM	209

PROPOSITIONS 19 & 20	211
PROPOSITIONS 21 & 22	220
PROPOSITIONS 23 & 24	229
PROPOSITIONS 25 & 26	238
PROPOSITION 27	247
MEASURE H / HUGHSON UNIFIED SCHOOL DISTRICT	256
MEASURE I / WATERFORD UNIFIED SCHOOL DISTRICT	258
MEASURE G / CITY OF RIVERBANK	260
MEASURES J & K / CITY OF MODESTO	262
MEASURE L / CITY OF MODESTO	266
MEASURE M / CITY OF PATTERSON	270

RUN DATE:11/18/10 04:21 PM

REPORT-EL45A PAGE 001

	TOTAL VOTES	%	ELECTION DAY MAIL	PRECINCT	VOTE BY MAIL
PRECINCTS COUNTED (OF 390)	390	100.00			
REGISTERED VOTERS - TOTAL	229,057				
BALLOTS CAST - TOTAL	122,490		38,596	5,336	78,558
VOTER TURNOUT - TOTAL		53.48			

Governor

Vote for 1

(WITH 390 OF 390 PRECINCTS COUNTED)

LAURA WELLS (GRN)	1,642	1.36	454	60	1,128
MEG WHITMAN (REP)	60,084	49.76	18,533	2,937	38,614
DALE F. OGDEN (LIB)	1,508	1.25	450	55	1,003
JERRY BROWN (DEM)	52,510	43.48	17,118	1,991	33,401
CHELENE NIGHTINGALE (AIZ)	3,173	2.63	1,010	151	2,012
CARLOS ALVAREZ (PFZ)	1,412	1.17	471	50	891
WRITE-IN	426	.35	134	23	269
Over Votes	36		11	2	23
Under Votes	1,699		415	67	1,217

Lieutenant Governor

Vote for 1

(WITH 390 OF 390 PRECINCTS COUNTED)

JAMES "JIMI" CASTILLO (GRN)	1,939	1.64	711	77	1,151
C.T. WEBER (PFZ)	1,778	1.51	572	71	1,135
JIM KING (AIZ)	2,648	2.24	876	128	1,644
PAMELA J. BROWN (LIB)	5,889	4.99	1,826	230	3,833
GAVIN NEWSOM (DEM)	44,895	38.01	14,241	1,681	28,973
ABEL MALDONADO (REP)	59,947	50.75	18,592	2,910	38,445
WRITE-IN	1,033	.87	378	35	620
Over Votes	56		20	1	35
Under Votes	4,305		1,380	203	2,722

Secretary of State

Vote for 1

(WITH 390 OF 390 PRECINCTS COUNTED)

CHRISTINA TOBIN (LIB)	2,296	1.97	831	74	1,391
MARYLOU CABRAL (PFZ)	2,464	2.11	872	99	1,493
DEBRA BOWEN (DEM)	52,263	44.81	16,332	1,996	33,935
MERTON D. SHORT (AIZ)	2,340	2.01	703	126	1,511
ANN MENASCHE (GRN)	2,723	2.33	854	117	1,752
DAMON DUNN (REP)	54,321	46.58	17,062	2,636	34,623
WRITE-IN	219	.19	81	10	128
Over Votes	18		7	1	10
Under Votes	5,845		1,853	277	3,715

	TOTAL VOTES	%	ELECTION DAY	MAIL PRECINCT	VOTE BY MAIL
Controller					
Vote for 1					
(WITH 390 OF 390 PRECINCTS COUNTED)					
JOHN CHIANG (DEM)	61,465	52.07	18,699	2,457	40,309
LAWRENCE G. BELIZ (AIZ)	2,129	1.80	642	94	1,393
ROSS D. FRANKEL (GRN)	1,645	1.39	545	63	1,037
ANDREW "ANDY" FAVOR (LIB)	2,917	2.47	958	117	1,842
TONY STRICKLAND (REP)	47,221	40.00	15,294	2,297	29,630
KAREN MARTINEZ (PFZ)	2,510	2.13	857	88	1,565
WRITE-IN	167	.14	55	5	107
Over Votes	25		6	2	17
Under Votes	4,411		1,540	213	2,658

Treasurer					
Vote for 1					
(WITH 390 OF 390 PRECINCTS COUNTED)					
DEBRA L. REIGER (PFZ)	1,857	1.59	583	71	1,203
EDWARD M. TEYSSIER (LIB)	2,369	2.02	833	91	1,445
CHARLES "KIT" CRITTENDEN (GRN)	2,291	1.96	806	86	1,399
MIMI WALTERS (REP)	51,638	44.12	16,035	2,504	33,099
BILL LOCKYER (DEM)	56,274	48.08	17,696	2,205	36,373
ROBERT LAUTEN (AIZ)	2,433	2.08	790	111	1,532
WRITE-IN	189	.16	68	15	106
Over Votes	28		11	2	15
Under Votes	5,410		1,773	251	3,386

Attorney General					
Vote for 1					
(WITH 390 OF 390 PRECINCTS COUNTED)					
DIANE BEALL TEMPLIN (AIZ)	2,727	2.34	817	123	1,787
STEVE COOLEY (REP)	61,582	52.86	19,070	2,938	39,574
ROBERT J. EVANS (PFZ)	2,103	1.81	708	87	1,308
PETER ALLEN (GRN)	2,508	2.15	849	101	1,558
KAMALA D. HARRIS (DEM)	44,278	38.00	14,162	1,642	28,474
TIMOTHY J. HANNAN (LIB)	3,050	2.62	953	131	1,966
WRITE-IN	260	.22	82	13	165
Over Votes	22		13	1	8
Under Votes	5,960		1,942	300	3,718

Insurance Commissioner					
Vote for 1					
(WITH 390 OF 390 PRECINCTS COUNTED)					
RICHARD S. BRONSTEIN (LIB)	3,904	3.39	1,187	146	2,571
WILLIAM BALDERSTON (GRN)	2,781	2.41	978	103	1,700
DAVE JONES (DEM)	46,106	40.01	14,766	1,703	29,637
MIKE VILLINES (REP)	55,447	48.12	17,124	2,742	35,581
CLAY PEDERSEN (AIZ)	2,738	2.38	798	132	1,808
DINA JOSEPHINE PADILLA (PFZ)	4,040	3.51	1,289	146	2,605
WRITE-IN	220	.19	72	13	135
Over Votes	28		9	2	17
Under Votes	7,226		2,373	349	4,504

	TOTAL VOTES	%	ELECTION DAY	MAIL PRECINCT	VOTE BY MAIL
Member, State Board of Equalization					
Vote for 1					
(WITH 390 OF 390 PRECINCTS COUNTED)					
GEORGE RUNNER (REP)	55,784	49.38	17,284	2,710	35,790
CHRIS PARKER (DEM)	49,471	43.79	15,720	1,851	31,900
TOBY MITCHELL-SAWYER (PFZ)	2,862	2.53	919	121	1,822
WILLARD D. MICHLIN (LIB)	4,591	4.06	1,467	181	2,943
WRITE-IN	258	.23	76	13	169
Over Votes	17		5	0	12
Under Votes	9,506		3,124	460	5,922

United States Senator					
Vote for 1					
(WITH 390 OF 390 PRECINCTS COUNTED)					
DUANE ROBERTS (GRN)	1,789	1.50	523	77	1,189
BARBARA BOXER (DEM)	47,158	39.48	15,433	1,738	29,987
GAIL K. LIGHTFOOT (LIB)	2,455	2.06	741	82	1,632
MARSHA FEINLAND (PFZ)	2,029	1.70	594	71	1,364
CARLY FIORINA (REP)	63,814	53.43	19,707	3,140	40,967
EDWARD C. NOONAN (AIZ)	2,007	1.68	581	90	1,336
WRITE-IN	183	.15	44	8	131
Over Votes	22		8	4	10
Under Votes	3,033		965	126	1,942

United States Representative District 18					
Vote for 1					
(WITH 184 OF 184 PRECINCTS COUNTED)					
DENNIS CARDOZA (DEM)	26,915	57.44	8,616	1,100	17,199
MICHAEL CLARE BERRYHILL, SR. (REP)	19,704	42.05	6,145	1,135	12,424
WRITE-IN	237	.51	64	15	158
Over Votes	9		3	0	6
Under Votes	2,279		794	138	1,347

United States Representative District 19					
Vote for 1					
(WITH 206 OF 206 PRECINCTS COUNTED)					
LORAIN GOODWIN (DEM)	23,627	34.25	7,711	787	15,129
JEFF DENHAM (REP)	45,081	65.36	13,675	1,986	29,420
WRITE-IN	268	.39	89	11	168
Over Votes	7		3	0	4
Under Votes	4,362		1,495	164	2,703

State Senator District 12					
Vote for 1					
(WITH 243 OF 243 PRECINCTS COUNTED)					
ANTHONY CANNELLA (REP)	37,036	53.35	11,803	1,850	23,383
ANNA CABALLERO (DEM)	32,062	46.19	10,253	1,219	20,590
WRITE-IN	320	.46	91	15	214
Over Votes	11		6	0	5
Under Votes	3,423		1,068	169	2,186

	TOTAL VOTES	%	ELECTION DAY	MAIL PRECINCT	VOTE BY MAIL
State Senator District 14					
Vote for 1					
(WITH 147 OF 147 PRECINCTS COUNTED)					
LARRY JOHNSON (DEM)	16,136	34.28	5,299	587	10,250
TOM BERRYHILL (REP)	30,750	65.33	9,199	1,378	20,173
WRITE-IN	183	.39	55	7	121
Over Votes	11		3	1	7
Under Votes	2,558		819	110	1,629
Member of the State Assembly District 17					
Vote for 1					
(WITH 15 OF 15 PRECINCTS COUNTED)					
CATHLEEN GALGIANI (DEM)	1,440	52.75	519	184	737
JACK MOBLEY (REP)	1,280	46.89	415	232	633
WRITE-IN	10	.37	4	1	5
Over Votes	2		0	0	2
Under Votes	135		40	32	63
Member of the State Assembly District 25					
Vote for 1					
(WITH 209 OF 209 PRECINCTS COUNTED)					
KRISTIN OLSEN (REP)	53,816	94.08	16,499	1,576	35,741
WRITE-IN	3,389	5.92	1,111	76	2,202
Over Votes	7		4	0	3
Under Votes	19,030		6,249	544	12,237
Member of the State Assembly District 26					
Vote for 1					
(WITH 166 OF 166 PRECINCTS COUNTED)					
TIM WEINTZ, SR. (DEM)	16,920	41.30	5,472	859	10,589
BILL BERRYHILL (REP)	23,878	58.28	7,460	1,668	14,750
WRITE-IN	175	.43	52	12	111
Over Votes	3		1	1	1
Under Votes	2,405		770	151	1,484
Chief Justice Of The Supreme Court					
Tani G. Cantil-Sakauye					
Vote for 1					
(WITH 390 OF 390 PRECINCTS COUNTED)					
Yes	59,779	63.65	18,378	2,421	38,980
No	34,143	36.35	11,517	1,486	21,140
Over Votes	31		13	2	16
Under Votes	28,536		8,687	1,427	18,422
Associate Justice of the Supreme Court					
Ming W. Chin					
Vote for 1					
(WITH 390 OF 390 PRECINCTS COUNTED)					
Yes	60,361	64.71	18,396	2,502	39,463
No	32,915	35.29	11,196	1,369	20,350
Over Votes	13		5	0	8
Under Votes	29,200		8,998	1,465	18,737

	TOTAL VOTES	%	ELECTION DAY	MAIL PRECINCT	VOTE BY MAIL
Associate Justice of the Supreme Court Carlos R. Moreno Vote for 1 (WITH 390 OF 390 PRECINCTS COUNTED)					
Yes	59,240	64.17	18,714	2,401	38,125
No.	33,073	35.83	10,699	1,452	20,922
Over Votes	20		9	1	10
Under Votes	30,156		9,173	1,482	19,501
Associate Justice, Court of Appeal, Fifth Appellate District, Brad R. Hill Vote for 1 (WITH 390 OF 390 PRECINCTS COUNTED)					
Yes	65,797	72.08	20,214	2,789	42,794
No.	25,487	27.92	8,842	1,010	15,635
Over Votes	23		10	0	13
Under Votes	31,181		9,528	1,537	20,116
Associate Justice, Court of Appeal, Fifth Appellate District, Jennifer Detjen Vote for 1 (WITH 390 OF 390 PRECINCTS COUNTED)					
Yes	63,144	69.51	19,418	2,627	41,099
No.	27,699	30.49	9,479	1,153	17,067
Over Votes	14		6	1	7
Under Votes	31,632		9,692	1,555	20,385
Associate Justice, Court of Appeal, Fifth Appellate District, Chuck Poochigian Vote for 1 (WITH 390 OF 390 PRECINCTS COUNTED)					
Yes	61,774	67.44	19,031	2,654	40,089
No.	29,820	32.56	10,017	1,186	18,617
Over Votes	28		8	5	15
Under Votes	30,866		9,538	1,491	19,837
Associate Justice, Court of Appeal, Fifth Appellate District, Bert Levy Vote for 1 (WITH 390 OF 390 PRECINCTS COUNTED)					
Yes	64,347	70.74	19,830	2,747	41,770
No.	26,622	29.26	9,058	1,050	16,514
Over Votes	7		4	0	3
Under Votes	31,512		9,702	1,539	20,271
Judge of the Superior Court Office 6 Vote for 1 (WITH 390 OF 390 PRECINCTS COUNTED)					
NANCY WILLIAMSEN	45,143	45.15	14,270	1,786	29,087
SHAWN D. BESSEY	54,134	54.14	16,626	2,437	35,071
WRITE-IN	716	.72	247	36	433
Over Votes	21		6	1	14
Under Votes	22,475		7,446	1,076	13,953

RUN DATE:11/18/10 04:21 PM

REPORT-EL45A PAGE 006

	TOTAL VOTES	%	ELECTION DAY	MAIL PRECINCT	VOTE BY MAIL
Superintendent of Public Instruction					
Vote for 1					
(WITH 390 OF 390 PRECINCTS COUNTED)					
TOM TORLAKSON.	50,235	51.49	16,080	1,974	32,181
LARRY ACEVES	45,940	47.09	14,367	2,022	29,551
WRITE-IN.	1,383	1.42	469	69	845
Over Votes	15		7	0	8
Under Votes	24,915		7,671	1,271	15,973
Yosemite Community College District Trustee Area 1					
Vote for 1					
(WITH 9 OF 9 PRECINCTS COUNTED)					
RICHARD "DUKE" YORK.	304	32.10	63	81	160
CAROLYN LOTT	134	14.15	26	24	84
TED MORGAN.	220	23.23	58	45	117
LYNN C. MARTIN	280	29.57	47	57	176
WRITE-IN.	9	.95	2	4	3
Over Votes	0		0	0	0
Under Votes	420		69	86	265
Yosemite Community College District Trustee Area 2					
Vote for 1					
(WITH 62 OF 62 PRECINCTS COUNTED)					
JOHN YOUNGS	6,245	31.67	2,055	116	4,074
DON VISS	7,373	37.39	2,333	144	4,896
SANDY MESENHIMER.	5,961	30.23	1,852	162	3,947
WRITE-IN.	142	.72	58	3	81
Over Votes	27		6	0	21
Under Votes	6,322		1,948	184	4,190
City of Hughson, Mayor					
Vote for 1					
(WITH 4 OF 4 PRECINCTS COUNTED)					
RAMON BAWANAN	1,374	92.65	494	0	880
WRITE-IN.	109	7.35	46	0	63
Over Votes	0		0	0	0
Under Votes	387		155	0	232
City of Newman, Mayor					
Vote for 1					
(WITH 7 OF 7 PRECINCTS COUNTED)					
ED KATEN.	1,455	90.77	595	0	860
WRITE-IN.	148	9.23	71	0	77
Over Votes	1		0	0	1
Under Votes	309		128	0	181
City of Oakdale, Mayor					
Vote for 1					
(WITH 10 OF 10 PRECINCTS COUNTED)					
FARRELL JACKSON	2,641	47.26	866	0	1,775
PAT PAUL	2,911	52.09	939	0	1,972
WRITE-IN.	36	.64	14	0	22
Over Votes	1		1	0	0
Under Votes	274		86	0	188

RUN DATE:11/18/10 04:21 PM

REPORT-EL45A PAGE 007

	TOTAL VOTES	%	ELECTION DAY MAIL PRECINCT	VOTE BY MAIL
City of Patterson, Mayor				
Vote for 1				
(WITH 13 OF 13 PRECINCTS COUNTED)				
ANNETTE SMITH.	1,608	44.75	571	988
LUIS I. MOLINA	1,961	54.58	841	1,054
WRITE-IN.	24	.67	5	19
Over Votes	0		0	0
Under Votes	149		65	80
City of Turlock, Mayor				
Vote for 1				
(WITH 44 OF 44 PRECINCTS COUNTED)				
JOHN LAZAR.	12,673	94.69	4,126	8,300
WRITE-IN.	710	5.31	276	426
Over Votes	1		1	0
Under Votes	3,082		1,032	1,994
City of Hughson, Member, City Council				
Vote for 2				
(WITH 4 OF 4 PRECINCTS COUNTED)				
GEORGE CARR	790	27.27	275	515
MIGUEL OSEGUERA	554	19.12	208	346
BILLY GONZALES	490	16.91	195	295
MATT BEEKMAN	1,037	35.80	360	677
WRITE-IN.	26	.90	12	14
Over Votes	2		0	2
Under Votes	841		340	501
City of Newman, Member, City Council				
Vote for 2				
(WITH 7 OF 7 PRECINCTS COUNTED)				
NICHOLAS CANDEA	940	35.43	377	563
KEITH J. KORSGAARD	535	20.17	200	335
DONALD V. HUTCHINS	1,136	42.82	462	674
WRITE-IN.	42	1.58	21	21
Over Votes	2		0	2
Under Votes	1,171		528	643
City of Oakdale, Member, City Council				
Vote for 2				
(WITH 10 OF 10 PRECINCTS COUNTED)				
BILL CAMP	1,482	17.01	477	1,005
JOHN A. E. KANNO.	1,548	17.76	490	1,058
MICHAEL PATRICK BRENNAN	1,749	20.07	560	1,189
MICHAEL MURRAY	1,740	19.97	511	1,229
JASON HOWARD	2,174	24.95	733	1,441
WRITE-IN.	22	.25	10	12
Over Votes	46		8	38
Under Votes	2,965		1,023	1,942

	TOTAL VOTES	%	ELECTION DAY MAIL PRECINCT	VOTE BY MAIL	
City of Patterson, Member, City Council					
Vote for 2					
(WITH 13 OF 13 PRECINCTS COUNTED)					
EUSEBIO "SAM" CUELLAR, JR.	1,614	25.99	636	63	915
LARRY K. BUEHNER.	1,297	20.89	464	40	793
JAMES LEONARD.	1,252	20.16	469	46	737
SHEREE LUSTGARTEN	485	7.81	191	13	281
DEBORAH M. NOVELLI	1,550	24.96	568	43	939
WRITE-IN.	11	.18	7	0	4
Over Votes	24		2	2	20
Under Votes	1,251		627	31	593
City of Riverbank, Member, City Council					
Vote for 2					
(WITH 12 OF 12 PRECINCTS COUNTED)					
JEANINE TUCKER	985	12.77	424	0	561
RICHARD O'BRIEN	2,309	29.94	802	0	1,507
KEENON J. KRICK	146	1.89	57	0	89
LARRY KING.	480	6.22	178	0	302
NADINE SALIM	694	9.00	230	0	464
DOTTY NYGARD	1,343	17.41	516	0	827
ALLISON NOBERT	870	11.28	253	0	617
RIC MCGINNIS	438	5.68	184	0	254
ISRAEL HERNANDEZ REYES.	405	5.25	195	0	210
WRITE-IN.	43	.56	9	0	34
Over Votes	10		4	0	6
Under Votes	1,763		754	0	1,009
City of Turlock, Member, City Council					
Vote for 2					
(WITH 44 OF 44 PRECINCTS COUNTED)					
JEREMY ROCHA	3,419	13.46	1,148	82	2,189
FORREST J. WHITE.	4,552	17.93	1,375	86	3,091
SHAWN L. BARLOW	2,375	9.35	780	51	1,544
TIMM LAVELLE	4,356	17.16	1,363	71	2,922
DAVID FRANSEN, JR..	4,034	15.89	1,395	68	2,571
PATRICK NODA	1,974	7.77	732	29	1,213
WILLIAM W. DEHART, JR.	4,555	17.94	1,360	100	3,095
WRITE-IN.	127	.50	57	2	68
Over Votes	40		12	0	28
Under Votes	7,500		2,648	133	4,719
Del Puerto Health Care District, Director					
Vote for 3					
(WITH 23 OF 23 PRECINCTS COUNTED)					
JOHN RAMOS.	1,725	14.51	599	130	996
BECKY CAMPO	1,661	13.97	628	124	909
PAUL S. BERRY.	1,844	15.51	599	127	1,118
RAMONA EAST	1,822	15.32	624	103	1,095
LINDA SANDOVAL	1,292	10.87	462	89	741
EDWARD MARING.	1,645	13.83	524	161	960
HAROLD D. HILL	1,875	15.77	615	181	1,079
WRITE-IN.	27	.23	13	0	14
Over Votes	6		0	0	6
Under Votes	3,394		1,495	240	1,659

	TOTAL VOTES	%	ELECTION DAY	MAIL PRECINCT	VOTE BY MAIL
Oak Valley Hospital District Director, Full Term					
Vote for 3					
(WITH 24 OF 24 PRECINCTS COUNTED)					
DANIEL CUMMINS	6,498	25.41	1,963	40	4,495
EDWARD CHOCK	5,119	20.02	1,395	36	3,688
WENDELL CHUN	5,048	19.74	1,400	21	3,627
ROBERT "BOB" WIKOFF.	4,613	18.04	1,230	36	3,347
BELINDA K. ABELL.	4,188	16.38	1,123	28	3,037
WRITE-IN.	106	.41	40	0	66
Over Votes	18		0	0	18
Under Votes	11,994		3,994	94	7,906
Oak Valley Hospital District Director, Short Term					
Vote for 1					
(WITH 24 OF 24 PRECINCTS COUNTED)					
PAUL A. WESTBERG.	4,353	42.30	1,360	45	2,948
LOUISE POOLEY SANDERS	5,902	57.36	1,623	29	4,250
WRITE-IN.	35	.34	18	0	17
Over Votes	7		1	0	6
Under Votes	2,231		713	11	1,507
Proposition 19					
Vote for 1					
(WITH 390 OF 390 PRECINCTS COUNTED)					
Yes	44,629	37.16	15,123	1,794	27,712
No.	75,465	62.84	22,815	3,429	49,221
Over Votes	23		7	3	13
Under Votes	2,373		651	110	1,612
Proposition 20					
Vote for 1					
(WITH 390 OF 390 PRECINCTS COUNTED)					
Yes	71,768	63.55	21,356	3,376	47,036
No.	41,162	36.45	14,126	1,543	25,493
Over Votes	53		31	0	22
Under Votes	9,507		3,083	417	6,007
Proposition 21					
Vote for 1					
(WITH 390 OF 390 PRECINCTS COUNTED)					
Yes	39,432	33.33	13,099	1,554	24,779
No.	78,872	66.67	24,116	3,597	51,159
Over Votes	25		18	0	7
Under Votes	4,161		1,363	185	2,613
Proposition 22					
Vote for 1					
(WITH 390 OF 390 PRECINCTS COUNTED)					
Yes	77,134	67.06	22,979	3,525	50,630
No.	37,888	32.94	13,179	1,475	23,234
Over Votes	30		19	1	10
Under Votes	7,438		2,419	335	4,684

	TOTAL VOTES	%	ELECTION DAY MAIL	PRECINCT	VOTE BY MAIL
Proposition 23					
Vote for 1					
(WITH 390 OF 390 PRECINCTS COUNTED)					
Yes	56,960	49.03	17,448	2,774	36,738
No.	59,215	50.97	19,035	2,275	37,905
Over Votes	40		19	1	20
Under Votes	6,275		2,094	286	3,895
Proposition 24					
Vote for 1					
(WITH 390 OF 390 PRECINCTS COUNTED)					
Yes	41,390	36.31	13,442	1,546	26,402
No.	72,605	63.69	22,345	3,406	46,854
Over Votes	39		15	2	22
Under Votes	8,456		2,794	382	5,280
Proposition 25					
Vote for 1					
(WITH 390 OF 390 PRECINCTS COUNTED)					
Yes	59,529	51.32	18,934	2,355	38,240
No.	56,476	48.68	17,464	2,687	36,325
Over Votes	23		7	2	14
Under Votes	6,462		2,191	292	3,979
Proposition 26					
Vote for 1					
(WITH 390 OF 390 PRECINCTS COUNTED)					
Yes	67,959	59.59	21,091	3,180	43,688
No.	46,079	40.41	14,741	1,772	29,566
Over Votes	20		8	0	12
Under Votes	8,432		2,756	384	5,292
Proposition 27					
Vote for 1					
(WITH 390 OF 390 PRECINCTS COUNTED)					
Yes	43,195	38.59	14,020	1,706	27,469
No.	68,738	61.41	21,034	3,160	44,544
Over Votes	24		10	0	14
Under Votes	10,533		3,532	470	6,531
Measure H - Hughson Unified School Dist					
Vote for 1					
(WITH 12 OF 12 PRECINCTS COUNTED)					
Bonds Yes	1,533	40.80	505	93	935
Bonds No.	2,224	59.20	674	193	1,357
Over Votes	1		1	0	0
Under Votes	145		34	14	97

	TOTAL VOTES	%	ELECTION DAY MAIL	PRECINCT	VOTE BY MAIL
Measure I - Waterford Unified School Dist					
Vote for 1					
(WITH 8 OF 8 PRECINCTS COUNTED)					
Bonds Yes	849	38.78	303	28	518
Bonds No.	1,340	61.22	489	61	790
Over Votes	0		0	0	0
Under Votes	72		25	2	45
Measure G - City of Riverbank					
Vote for 1					
(WITH 12 OF 12 PRECINCTS COUNTED)					
Yes	1,790	40.63	640	0	1,150
No.	2,616	59.37	1,014	0	1,602
Over Votes	1		1	0	0
Under Votes	336		148	0	188
Measure J - City of Modesto					
Vote for 1					
(WITH 142 OF 142 PRECINCTS COUNTED)					
Yes	28,007	63.68	8,155	258	19,594
No.	15,972	36.32	5,411	113	10,448
Over Votes	5		1	0	4
Under Votes	7,914		2,599	67	5,248
Measure K - City of Modesto					
Vote for 1					
(WITH 142 OF 142 PRECINCTS COUNTED)					
Yes	28,340	65.14	8,301	255	19,784
No.	15,168	34.86	5,109	115	9,944
Over Votes	3		0	0	3
Under Votes	8,387		2,756	68	5,563
Measure L - City of Modesto					
Vote for 1					
(WITH 142 OF 142 PRECINCTS COUNTED)					
Yes	26,218	58.27	7,877	225	18,116
No.	18,778	41.73	5,940	160	12,678
Over Votes	8		5	0	3
Under Votes	6,894		2,344	53	4,497
Measure M - City of Patterson					
Vote for 1					
(WITH 13 OF 13 PRECINCTS COUNTED)					
Yes	1,373	37.75	545	31	797
No.	2,264	62.25	884	85	1,295
Over Votes	0		0	0	0
Under Votes	105		53	3	49

GUBERNATORIAL GENERAL ELECTION
TUESDAY, NOVEMBER 2, 2010
STANISLAUS COUNTY

FINAL HAND TALLY

LIST OF CERTIFIED GOVERNOR WRITE-IN CANDIDATES
TOTAL COUNT

ANSELMO A. CHAVEZ	0
NADIA B. SMALLEY	0
CASSANDRA A. LIEURANCE	0
LEA SHERMAN	0
JACOB VANGELISTI	0
HUGH BAGLEY	1
RAKESH KUMAR CHRISTIAN	0
ROWAN MILLAR	0

FINAL HAND TALLY

LIST OF CERTIFIED LIEUTENANT GOVERNOR WRITE-IN CANDIDATES
TOTAL COUNT

KAREN ENGLAND	733
---------------------	-----

FINAL HAND TALLY

LIST OF CERTIFIED US SENATE WRITE-IN CANDIDATES
TOTAL COUNT

JERRY LEON CARROLL	0
JAMES E. HARRIS	0
HANS J. KUGLER	0
CONNOR VLAKANCIC	0

GUBERNATORIAL GENERAL ELECTION
TUESDAY, NOVEMBER 2, 2010
STANISLAUS COUNTY

FINAL HAND TALLY

LIST OF CERTIFIED US REPRESENTATIVE DISTRICT 19
WRITE-IN CANDIDATES
TOTAL COUNT

LES MARSDEN 30

FINAL HAND TALLY

LIST OF CERTIFIED SUPERINTENDENT OF PUBLIC INSTRUCTION
WRITE-IN CANDIDATES
TOTAL COUNT

DIANE LENNING 451

390 PRECINCTS	Governor										
	RV EO GT IE SR TS E R E D	BC AA LS LT O T S	TP UE RR NC OE UN TT A G E	W LE AL UL RS A (GRN)	MW EH GI T M A (REP)	DF FO A G L D E E N (LIB)	JR EO RW RN Y (DEM)	CN HI EG LH ET NI EN G A L E (AIZ)	CA AL RV LA OR SE Z (PFZ)	OV VO ET RE S	UV NO DT EE RS
COUNTY TOTAL	229057	122490	53.48	1642	60084	1508	52510	3173	1412	36	1699
VOTING PRECINCTS	229057	122490	53.48	1642	60084	1508	52510	3173	1412	36	1699
BD OF EQUALIZATION 2	229057	122490	53.48	1642	60084	1508	52510	3173	1412	36	1699
BOARD TOTAL	229057	122490	53.48	1642	60084	1508	52510	3173	1412	36	1699
CONGRESSIONAL 18	103110	49144	47.66	780	20138	593	24545	1382	811	19	684
CONGRESSIONAL 19	125947	73346	58.24	862	39946	915	27965	1791	601	17	1015
CONGRESSIONAL TOTAL	229057	122490	53.48	1642	60084	1508	52510	3173	1412	36	1699
SENATORIAL DISTRICT 12	145468	72852	50.08	1038	32487	915	34150	1919	1034	24	1013
SENATORIAL DISTRICT 14	83589	49638	59.38	604	27597	593	18360	1254	378	12	686
SENATORIAL TOTAL	229057	122490	53.48	1642	60084	1508	52510	3173	1412	36	1699
ASSEMBLY DISTRICT 17	5147	2867	55.70	37	1349	28	1262	97	50	2	32
ASSEMBLY DISTRICT 25	134496	76242	56.69	1102	38647	949	31455	2004	724	17	1086
ASSEMBLY DISTRICT 26	89414	43381	48.52	503	20088	531	19793	1072	638	17	581
ASSEMBLY TOTAL	229057	122490	53.48	1642	60084	1508	52510	3173	1412	36	1699
1ST SUPERVISORIAL	53165	30686	57.72	429	16042	401	12125	874	296	9	416
2ND SUPERVISORIAL	48725	27029	55.47	295	14663	345	10337	619	275	8	388
3RD SUPERVISORIAL	39748	19230	48.38	288	8615	243	8995	500	266	7	243
4TH SUPERVISORIAL	49384	28117	56.94	423	13695	341	12211	686	230	3	431
5TH SUPERVISORIAL	38035	17428	45.82	207	7069	178	8842	494	345	9	221
SUPERVISORIAL TOTAL	229057	122490	53.48	1642	60084	1508	52510	3173	1412	36	1699
CERES	18231	8152	44.72	108	3386	84	4082	218	133	4	109
HUGHSON	3120	1870	59.94	34	1017	22	693	41	27	0	30
MODESTO	97633	51898	53.16	768	23876	617	23862	1295	581	12	721
NEWMAN	3474	1913	55.07	28	822	21	906	69	34	2	22
OAKDALE	9526	5863	61.55	100	3203	106	2083	211	44	1	94
PATTERSON	7290	3742	51.33	33	1357	40	2074	106	67	2	54
RIVERBANK	9017	4743	52.60	72	2126	66	2184	139	71	1	63
TURLOCK	30194	16466	54.53	163	8607	211	6669	346	156	2	253
WATERFORD	3456	1825	52.81	37	925	27	711	60	26	1	30
CITY TOTAL	181941	96472	53.02	1343	45319	1194	43264	2485	1139	25	1376
UNINCORPORATED AREA	47116	26018	55.22	299	14765	314	9246	688	273	11	323

			Governor													
			R	V	T					C	N					
			E	O	P					H	I					
			G	T	U					E	L					
			I	E	R					N	E					
			S	R	O	W	E	D	F	O	B	N	C			
			T	S	E	L	E	A	G	J	R	E	A	O	U	
			E	R	T	U	M	L	D	R	W	A	R	V	O	
			R	O	A	R	A	E	E	R	N	L	S	E	V	
			E	T	G	A	N	N	Y	E	(AIZ)	(PFZ)	Z	R	E	
			D	S	E	(GRN)	(REP)	(LIB)	(DEM)	(AIZ)	(PFZ)	(PFZ)	S	R	S	
390 PRECINCTS																
0047	117008	MODESTO 8	341	91	26.69	3	33	0	52	1	1	0	1			
0048	117009	MODESTO 9,10	743	274	36.88	5	121	4	132	6	2	0	4			
0049	117012	MODESTO 12,1	631	191	30.27	2	74	5	100	3	2	0	4			
0050	117014	MODESTO 14,1	602	226	37.54	8	88	2	111	10	2	0	5			
0051	117015	MODESTO 15,1	576	188	32.64	4	89	0	83	7	3	0	1			
0052	117017	MODESTO 17,6	903	297	32.89	4	138	2	128	18	2	1	4			
0053	117019	MODESTO 19,2	738	293	39.70	8	123	4	143	9	1	0	4			
0054	117021	MODESTO 21,2	626	297	47.44	2	114	10	156	6	3	0	3			
0055	117023	MODESTO 23,1	292	60	20.55	3	11	0	43	1	1	0	1			
0056	117024	MODESTO 24,1	730	187	25.62	3	46	2	124	3	8	0	1			
0057	117025	MODESTO 25,2	359	103	28.69	4	36	0	54	1	3	0	5			
0058	117027	MODESTO 27,3	840	448	53.33	7	197	7	211	9	3	0	11			
0059	117028	MODESTO 28,3	936	352	37.61	9	144	4	165	15	7	0	7			
0060	117029	MODESTO 29,6	902	349	38.69	2	168	2	162	8	3	0	3			
0061	117030	MODESTO 30,6	688	260	37.79	3	128	3	118	3	3	0	2			
0062	117035	MODESTO 35,3	644	310	48.14	7	143	2	141	6	5	0	5			
0063	117036	MODESTO 36,3	480	235	48.96	1	118	6	99	6	2	0	3			
0064	117040	MODESTO 40,4	776	363	46.78	6	177	2	157	17	2	0	1			
0065	117043	MODESTO 43,4	775	329	42.45	4	157	4	138	17	3	0	2			
0066	117044	MODESTO 44,5	782	386	49.36	6	188	6	161	11	2	0	10			
0067	117045	MODESTO 45,6	510	168	32.94	1	86	1	73	4	1	0	0			
0068	117047	MODESTO 47,5	833	426	51.14	2	251	1	156	9	0	0	6			
0069	117050	MODESTO 50,5	581	285	49.05	3	123	5	140	8	3	1	2			
0070	117051	MODESTO 51,8	478	146	30.54	3	73	2	60	3	2	0	3			
0071	117052	MODESTO 52,8	656	311	47.41	3	164	4	125	8	3	0	4			
0072	117058	MODESTO 58,7	622	175	28.14	2	78	1	79	8	4	0	2			
0073	117059	MODESTO 59,7	727	316	43.47	3	181	3	119	7	1	0	1			
0074	117061	MODESTO 61,1	675	289	42.81	8	127	1	137	9	4	0	2			
0075	117063	MODESTO 63,1	510	78	15.29	0	11	1	64	1	0	0	0			
0076	117064	MODESTO 64,6	682	165	24.19	3	46	3	105	6	1	0	1			
0077	117068	MODESTO 68,9	755	284	37.62	4	141	2	123	7	3	1	2			
0078	117069	MODESTO 69,9	941	427	45.38	5	239	6	157	13	5	0	2			
0079	117071	MODESTO 71,7	945	413	43.70	7	205	6	178	12	2	0	3			
0080	117073	MODESTO 73,1	493	146	29.61	0	37	0	97	1	11	0	0			
0081	117076	MODESTO 76,7	804	296	36.82	14	137	4	115	16	5	0	3			
0082	117078	MODESTO 78,8	762	355	46.59	6	166	6	160	11	2	0	3			
0083	117084	MODESTO 84,1	939	282	30.03	1	144	3	124	4	1	0	3			
0084	117085	MODESTO 85,9	778	280	35.99	5	121	3	128	14	5	0	4			
0085	117086	MODESTO 86,1	456	129	28.29	1	52	2	68	2	0	0	3			
0086	117088	MODESTO 88,1	565	277	49.03	2	134	6	127	7	0	0	1			
0087	117091	MODESTO 91,1	526	211	40.11	1	96	3	105	2	3	0	1			
0088	117093	MODESTO 93,9	917	314	34.24	3	167	1	130	5	3	0	4			
0089	117095	MODESTO 95,1	723	300	41.49	2	160	2	126	4	4	0	2			
0090	117098	MODESTO 98,1	458	172	37.55	1	95	0	70	2	4	0	0			
0091	117100	MODESTO 100,	469	192	40.94	3	101	2	82	3	1	0	0			
0092	117101	MODESTO 101,	480	197	41.04	2	97	2	87	5	3	0	0			

				Governor									
				W	MW					CN			
				LE	EH	DF	JR	B	NI	CA			
				AL	GI	FO	EO	EN	AL	RV	OV	UV	
				UL	T	A	RD	G	LA	OR	VO	NO	
				RS	A	E	EE	RN	A	SE	ET	DT	
				A	N	N	Y	E	Z	RE	ET	EE	
				(GRN)	(REP)	(LIB)	(DEM)	(AIZ)	(PFZ)	S	S	RS	
390 PRECINCTS	RV	TP	UE										
	GT	RR	RR										
	IE	NC	NC										
	SR	AA	OE										
	TS	LS	UN										
	E	LT	TT										
	R	O	A										
	E	T	G										
	D	S	E										
0093 117104 MODESTO 104A	587	230	39.18	3	116	5	96	4	2	0	3		
0094 117105 MODESTO 105	633	186	29.38	4	65	2	104	5	6	0	0		
0095 117106 MODESTO 106	974	381	39.12	5	198	13	147	8	6	0	3		
0096 117112 MODESTO 112	959	397	41.40	2	194	4	178	7	5	0	7		
0097 117113 MODESTO 113	887	384	43.29	0	211	4	158	6	2	1	1		
0098 117119 MODESTO 119	358	170	47.49	3	93	1	68	3	1	0	1		
0099 117121 MODESTO 121	501	173	34.53	2	75	2	87	1	2	1	1		
0100 117123 MODESTO 123	432	196	45.37	2	123	2	60	5	0	0	4		
0101 117125 MODESTO 125	867	298	34.37	0	138	6	135	14	0	0	4		
0102 117126 MODESTO 126	273	109	39.93	3	43	2	51	8	2	0	0		
0103 117136 MODESTO 136	457	170	37.20	1	80	4	80	3	1	0	1		
0104 117165 MODESTO 165	479	205	42.80	4	103	1	92	3	1	0	1		
0105 117172 MODESTO 172	555	194	34.95	2	80	1	104	4	2	0	1		
0106 118001 MT VIEW 1	394	167	42.39	2	109	1	46	6	1	1	1		
0107 119001 NEWMAN 1	380	149	39.21	2	61	1	67	8	4	0	5		
0108 119002 NEWMAN 2,4,7	834	339	40.65	7	148	3	167	1	6	0	3		
0109 119003 NEWMAN 3,6	698	306	43.84	3	136	5	143	13	4	0	1		
0110 121001 OAKDALE 1,2A	802	324	40.40	6	162	9	128	9	4	0	6		
0111 121002 OAKDALE 2B,1	966	461	47.72	4	271	7	145	25	2	0	5		
0112 121003 OAKDALE 3,13	638	281	44.04	3	137	1	122	9	2	0	4		
0113 121004 OAKDALE 4,5	953	484	50.79	11	281	11	146	24	1	0	9		
0114 121006 OAKDALE 6,7	800	356	44.50	10	198	6	121	15	1	0	5		
0115 123004 PARADISE 4	509	112	22.00	3	39	5	54	4	4	0	3		
0116 123005 PARADISE 5	392	67	17.09	0	21	1	42	0	3	0	0		
0117 123007 PARADISE 7,8	591	180	30.46	5	59	3	105	3	3	0	2		
0118 124001 PATTERSON 1	517	213	41.20	1	48	0	149	6	6	0	0		
0119 124002 PATTERSON 2	408	161	39.46	3	53	2	91	6	2	0	3		
0120 124003 PATTERSON 3	607	234	38.55	1	99	0	120	7	3	0	3		
0121 124004 PATTERSON 4	658	181	27.51	1	55	1	114	5	4	0	1		
0122 124005 PATTERSON 5	634	267	42.11	2	112	3	137	3	7	0	2		
0123 124008 PATTERSON 8	962	426	44.28	1	139	4	256	12	8	0	4		
0124 126001 RIVERBANK 1	982	440	44.81	6	189	8	207	7	11	0	9		
0125 126002 RIVERBANK 2	443	136	30.70	3	35	2	87	4	5	0	0		
0126 126003 RIVERBANK 3	962	334	34.72	4	133	3	170	12	7	1	3		
0127 126004 RIVERBANK 4B	968	418	43.18	5	235	2	161	9	1	0	2		
0128 126006 RIVERBANK 6	521	209	40.12	2	52	3	134	9	8	0	1		
0129 126009 RIVERBANK 9	801	266	33.21	5	108	4	139	4	1	0	5		
0130 127001 SALIDA 1,10	511	203	39.73	0	93	5	96	5	2	0	2		
0131 127002 SALIDA 2,5	672	296	44.05	7	153	3	115	7	5	0	5		
0132 127003 SALIDA 3	508	218	42.91	2	89	4	101	11	4	0	3		
0133 127004 SALIDA 4	481	168	34.93	5	63	1	86	6	4	0	2		
0134 127006 SALIDA 6,9	666	308	46.25	3	158	7	126	8	4	0	2		
0135 128001 TURLOCK 1, 1	799	260	32.54	2	128	1	110	9	5	0	4		
0136 128002 TURLOCK 2,30	756	202	26.72	0	73	2	115	1	5	0	5		
0137 128003 TURLOCK 3,4	798	195	24.44	0	46	4	135	5	3	0	2		
0138 128005 TURLOCK 5,7	536	235	43.84	3	106	5	106	11	1	0	3		

			Governor																
			R	V	T	P					C	N							
			E	O	U	E					H	I							
			G	T	R	R					E	L							
			I	E	B	C	W	M					N	I	C	A			
			S	R	A	A	L	E	H	D	F	O	J	R	E	N	R	V	
			T	S	L	S	A	L	T	A	G	E	O	E	G	L	A	O	V
			E	L	T	T	U	L	M	L	D	R	W	A	O	R	S	E	T
			R	O	A	A	R	A	A	E	E	R	N	L	S	E	R	E	N
			E	T	G	E	A	N	N	Y	E	(AIZ)	(PFZ)	Z	R	S	S	R	S
390 PRECINCTS			D	S	E	E	(GRN)	(REP)	(LIB)	(DEM)	(AIZ)	(PFZ)	Z	R	S	S	S	R	S
0139	128006	TURLOCK 6,8	838	384	45.82	2	242	6	120	9	2	0	3						
0140	128009	TURLOCK 9,18	944	546	57.84	2	370	1	161	5	1	0	5						
0141	128010	TURLOCK 10,1	989	436	44.08	2	260	1	154	13	3	0	1						
0142	128011	TURLOCK 11,5	479	164	34.24	1	63	1	82	8	5	0	3						
0143	128013	TURLOCK 13,4	902	387	42.90	0	180	4	190	5	3	0	3						
0144	128014	TURLOCK 14,1	770	268	34.81	0	122	3	128	6	2	0	4						
0145	128016	TURLOCK 16,3	735	272	37.01	5	134	3	113	4	8	0	4						
0146	128017	TURLOCK 17,2	688	319	46.37	3	189	4	112	5	1	0	1						
0147	128022	TURLOCK 22,2	887	356	40.14	3	209	1	124	9	2	0	5						
0148	128024	TURLOCK 24	483	184	38.10	5	98	2	63	10	1	0	4						
0149	128025	TURLOCK 25	415	151	36.39	3	56	1	81	3	2	0	4						
0150	128028	TURLOCK 28,5	874	317	36.27	0	175	4	131	5	0	0	1						
0151	128038	TURLOCK 38,4	824	328	39.81	0	153	6	159	7	1	0	1						
0152	128040	TURLOCK 40,5	522	243	46.55	3	128	5	99	3	1	0	3						
0153	128041	TURLOCK 41,4	324	80	24.69	0	16	3	51	4	3	0	1						
0154	128043	TURLOCK 43,4	290	108	37.24	0	64	1	39	2	1	0	1						
0155	129001	WATERFORD 1,	984	399	40.55	5	191	9	169	11	9	0	5						
0156	129002	WATERFORD 2,	838	337	40.21	6	176	6	129	9	9	0	1						
0157	131002	STAR 2A,B,C,	209	81	38.76	1	58	0	19	1	1	0	1						
0158	132001	WHITMORE 1,1	906	307	33.89	7	107	2	164	10	11	0	5						
0159	132005	HICKMAN 1A,B	818	399	48.78	3	275	7	97	7	0	1	4						
0160	810007	DENAIR 7A-E	238	170	71.43	2	118	3	42	2	1	0	1						
0161	901001	AIRPORT 1, E	54	26	48.15	2	10	0	11	3	0	0	0						
0162	901004	AIRPORT 4	0	0		0	0	0	0	0	0	0	0						
0163	902002	CASWELL 2,11	252	105	41.67	2	47	1	46	4	2	0	1						
0164	902004	CASWELL 4,8	230	96	41.74	0	31	5	53	2	5	0	0						
0165	903011	CERES 11,23,	219	85	38.81	1	27	0	49	3	1	0	3						
0166	903016	CERES 16	3	1	33.33	0	1	0	0	0	0	0	0						
0167	903025	CERES 25	105	57	54.29	0	24	1	32	0	0	0	0						
0168	903030	CERES 30	0	0		0	0	0	0	0	0	0	0						
0169	903031	CERES 31	17	12	70.59	0	9	0	3	0	0	0	0						
0170	904002	CHATOM 2,3,5	125	51	40.80	1	26	2	17	1	4	0	0						
0171	905001	CLAUS 1,4	213	136	63.85	1	70	0	52	8	0	0	4						
0172	906002	CLUB 2	209	135	64.59	2	77	3	45	5	1	0	2						
0173	906006	CLUB 6,9,12	224	97	43.30	1	37	1	51	1	5	0	0						
0174	906008	CLUB 8, MT V	245	134	54.69	0	77	0	46	8	0	0	1						
0175	906013	CLUB 13	28	18	64.29	0	8	0	8	0	1	0	1						
0176	906014	CLUB 14	87	43	49.43	0	24	2	13	3	0	0	0						
0177	907002	COFFEE 2	136	78	57.35	1	53	1	19	3	1	0	0						
0178	907005	COFFEE 5	39	25	64.10	0	18	0	7	0	0	0	0						
0179	907006	COFFEE 6	85	59	69.41	0	31	0	26	2	0	0	0						
0180	907008	COFFEE 8,9,1	233	130	55.79	4	47	3	68	6	0	0	2						
0181	907010	COFFEE 10, M	185	137	74.05	0	97	2	36	1	0	0	1						
0182	908001	CROWS LANDIN	86	58	67.44	1	37	0	19	0	0	0	1						
0183	908004	CROWS LANDIN	194	130	67.01	3	78	1	42	5	0	0	1						
0184	908005	CROWS LANDIN	210	143	68.10	1	85	1	39	13	4	0	0						

			Governor									
			W	MW		B	CN					
RV	TP		LE	EH	DF	JR	EN	AL	CA		OV	UV
EO	UE		AL	GI	FO	EO	EN	RV	AL		VO	NO
GT	RR		UL	T	A	RW	G	LA	OR		ET	DT
IE	NC		RS	M	E	RN	A	SE	SE		RE	EE
SR	OE		A	A	E	Y	E	Z	Z		S	RS
TS	UN		(GRN)	(REP)	(LIB)	(DEM)	(AIZ)	(PFZ)	(PFZ)			
E	TT											
R	A											
E	G											
D	E											
390 PRECINCTS												
0185 908007 CROWS LANDIN	118	78	66.10	2	45	0	27	2	1	0	0	1
0186 908008 CROWS LANDIN	159	98	61.64	0	48	0	45	1	0	0	0	3
0187 909005 DEL PUERTO 5	0	0		0	0	0	0	0	0	0	0	0
0188 910003 DENAIR 3,5,8	224	107	47.77	1	46	1	51	4	0	1	0	2
0189 910006 DENAIR 6,17,	220	110	50.00	2	57	2	43	3	1	0	0	2
0190 910007 DENAIR 7F	36	28	77.78	0	20	0	8	0	0	0	0	0
0191 910009 DENAIR 9	111	74	66.67	1	55	1	15	1	0	0	0	1
0192 910010 DENAIR 10,11	244	172	70.49	3	107	1	53	5	0	1	0	2
0193 910020 DENAIR 20	163	111	68.10	0	56	2	47	3	0	0	0	2
0194 910022 DENAIR 22C	32	25	78.13	0	19	0	6	0	0	0	0	0
0195 911003 EMPIRE 3C,E,	0	0		0	0	0	0	0	0	0	0	0
0196 911008 EMPIRE 8,11	16	11	68.75	0	8	0	2	1	0	0	0	0
0197 912003 HART-RANSOM	247	147	59.51	2	70	3	64	4	2	0	0	2
0198 912007 HART RANSOM	189	90	47.62	3	33	0	46	4	4	0	0	0
0199 913002 HICKMAN 2, S	217	159	73.27	5	96	2	50	3	1	0	0	1
0200 913003 HICKMAN 3, S	82	63	76.83	0	43	1	15	3	0	0	0	1
0201 916002 MCHENRY 2,8,	116	87	75.00	0	56	1	26	0	1	0	0	3
0202 916004 MCHENRY 4,5,	246	178	72.36	1	113	0	61	2	0	0	0	1
0203 917049 MODESTO 49,1	3	2	66.67	0	0	0	2	0	0	0	0	0
0204 917079 MODESTO 79,1	166	87	52.41	1	40	1	37	1	3	0	0	4
0205 917087 MODESTO 87,1	0	0		0	0	0	0	0	0	0	0	0
0206 917092 MODESTO 92,1	0	0		0	0	0	0	0	0	0	0	0
0207 917114 MODESTO 114	0	0		0	0	0	0	0	0	0	0	0
0208 917122 MODESTO 122	103	34	33.01	0	13	0	19	1	0	0	0	1
0209 917143 MODESTO 143,	208	108	51.92	3	49	1	48	3	2	0	0	2
0210 917158 MODESTO 158,	149	118	79.19	0	67	0	51	0	0	0	0	0
0211 917159 MODESTO 159,	148	89	60.14	2	42	2	38	1	2	0	0	2
0212 917183 MODESTO 183	0	0		0	0	0	0	0	0	0	0	0
0213 918002 MT VIEW 2	66	39	59.09	0	23	0	15	0	1	0	0	0
0214 919005 NEWMAN 5	0	0		0	0	0	0	0	0	0	0	0
0215 923001 PARADISE 1	190	130	68.42	1	76	0	45	4	1	0	0	1
0216 923002 PARADISE 2	187	114	60.96	0	77	2	30	3	0	0	0	0
0217 923003 PARADISE 3,6	142	97	68.31	3	69	0	14	9	1	0	0	1
0218 923009 PARADISE 9,1	193	128	66.32	2	53	0	66	0	1	0	0	3
0219 923011 PARADISE 11,	29	21	72.41	0	14	0	7	0	0	0	0	0
0220 923015 PARADISE 15,	188	122	64.89	0	73	1	42	2	2	0	0	0
0221 923016 PARADISE 16,	89	62	69.66	1	28	1	28	1	0	0	0	3
0222 924006 PATTERSON 6,	230	119	51.74	0	39	1	70	5	1	0	0	3
0223 928021 TURLOCK 21,2	215	154	71.63	2	105	2	39	3	0	0	0	3
0224 928036 TURLOCK 36	143	66	46.15	0	27	0	36	2	0	0	0	0
0225 928037 TURLOCK 37	162	79	48.77	0	38	1	39	1	0	0	0	0
0226 928050 TURLOCK 50	16	12	75.00	0	12	0	0	0	0	0	0	0
0227 931002 STAR 2C-F	28	22	78.57	0	20	0	1	1	0	0	0	0
0228 931003 STAR 3D,E	90	69	76.67	1	40	1	22	2	0	0	0	3
0229 932002 WHITMORE 2,6	212	122	57.55	2	74	1	38	5	0	0	0	2
0230 932003 WHITMORE 3	95	69	72.63	0	48	1	20	0	0	0	0	0

PRINTED 11/18/10, 04:36 PM

				Governor								
				W	MW				CN			
				LE	EH	DF	JO	EN	HI	CA		
				AL	GI	FO	ER	NI	EG	AL		
				UL	T	A	EO	EN	LH	RV	OV	UV
				RS	M	L	RW	G	ET	LA	VO	NO
				A	A	E	RN	A	EN	OR	ET	DT
				(GRN)	(REP)	(LIB)	(DEM)	(AIZ)	(PFZ)	Z	S	RS
390 PRECINCTS												
0277 AV 117007 MODESTO 7	475	294	61.89	6	111	6	141	17	4	0	9	
0278 AV 117008 MODESTO 8	430	268	62.33	10	91	7	146	3	4	0	5	
0279 AV 117009 MODESTO 9	949	583	61.43	14	230	6	305	14	5	0	5	
0280 AV 117012 MODESTO 1	944	485	51.38	5	181	7	261	12	5	0	8	
0281 AV 117014 MODESTO 1	709	441	62.20	12	170	8	221	13	7	0	7	
0282 AV 117015 MODESTO 1	802	552	68.83	14	254	7	246	21	4	0	5	
0283 AV 117017 MODESTO 1	1165	726	62.32	9	281	9	372	18	16	0	17	
0284 AV 117019 MODESTO 1	1076	770	71.56	14	343	8	359	27	4	0	11	
0285 AV 117021 MODESTO 2	875	556	63.54	9	241	9	278	11	4	1	2	
0286 AV 117023 MODESTO 2	243	76	31.28	1	12	1	56	2	3	0	0	
0287 AV 117024 MODESTO 2	766	432	56.40	4	130	8	265	9	11	0	5	
0288 AV 117025 MODESTO 2	534	291	54.49	7	86	4	179	7	4	0	3	
0289 AV 117027 MODESTO 2	1061	749	70.59	11	334	9	365	11	4	0	13	
0290 AV 117028 MODESTO 2	1242	668	53.78	22	262	10	332	21	6	0	13	
0291 AV 117029 MODESTO 2	923	634	68.69	9	273	10	312	19	6	0	5	
0292 AV 117030 MODESTO 3	904	565	62.50	9	273	6	231	20	8	0	13	
0293 AV 117035 MODESTO 3	886	709	80.02	5	318	16	330	21	3	0	15	
0294 AV 117036 MODESTO 3	662	488	73.72	11	234	3	219	9	6	0	5	
0295 AV 117040 MODESTO 4	1095	782	71.42	11	370	9	350	22	4	0	13	
0296 AV 117043 MODESTO 4	998	718	71.94	12	347	12	301	17	7	0	19	
0297 AV 117044 MODESTO 4	1233	970	78.67	13	472	13	425	22	3	0	19	
0298 AV 117045 MODESTO 4	761	488	64.13	11	207	5	230	10	10	0	11	
0299 AV 117047 MODESTO 4	1225	978	79.84	13	535	12	373	17	4	0	23	
0300 AV 117050 MODESTO 5	779	529	67.91	12	221	2	256	21	6	0	10	
0301 AV 117051 MODESTO 5	763	392	51.38	4	155	4	204	9	6	0	10	
0302 AV 117052 MODESTO 5	1011	786	77.74	10	418	12	321	13	5	0	6	
0303 AV 117058 MODESTO 5	809	408	50.43	12	137	8	217	14	11	0	9	
0304 AV 117059 MODESTO 5	907	713	78.61	8	330	6	338	19	3	0	8	
0305 AV 117061 MODESTO 6	708	490	69.21	10	208	11	237	6	6	0	10	
0306 AV 117063 MODESTO 6	583	216	37.05	3	26	2	165	9	10	0	1	
0307 AV 117064 MODESTO 6	749	340	45.39	11	120	5	172	10	13	0	9	
0308 AV 117068 MODESTO 6	932	606	65.02	9	289	6	279	12	4	0	6	
0309 AV 117069 MODESTO 6	1361	1050	77.15	12	606	7	381	22	3	1	16	
0310 AV 117071 MODESTO 7	1324	987	74.55	13	505	13	417	19	5	0	13	
0311 AV 117073 MODESTO 7	559	236	42.22	3	45	0	174	4	8	0	0	
0312 AV 117076 MODESTO 7	1126	649	57.64	18	310	9	274	24	5	0	5	
0313 AV 117078 MODESTO 7	926	616	66.52	8	288	11	264	20	12	1	11	
0314 AV 117084 MODESTO 8	762	504	66.14	6	224	5	236	10	6	0	16	
0315 AV 117085 MODESTO 8	906	611	67.44	11	291	7	261	20	5	0	11	
0316 AV 117086 MODESTO 8	429	284	66.20	2	154	3	110	8	1	0	4	
0317 AV 117088 MODESTO 8	714	493	69.05	7	254	5	207	10	3	0	6	
0318 AV 117091 MODESTO 9	798	613	76.82	8	293	4	279	12	3	0	13	
0319 AV 117093 MODESTO 9	1344	985	73.29	14	543	3	386	15	5	1	14	
0320 AV 117095 MODESTO 9	753	535	71.05	4	295	3	208	14	3	0	4	
0321 AV 117098 MODESTO 9	512	345	67.38	3	165	6	159	3	1	0	8	
0322 AV 117100 MODESTO 1	646	491	76.01	3	246	2	222	11	2	0	4	

			Governor										
			R	V	T					C			
			E	O	P					H			
			G	T	U					E			
			I	E	R					L			
			S	R	R	W	M			N	C		
			T	S	O	L	E	H	B	E	A		
			E	S	E	A	G	D	J	N	A	O	U
			R	O	T	L	I	F	R	I	R	V	V
			E	S	T	U	M	A	E	E	G	L	N
			D	S	T	A	A	N	Y	N	A	O	O
					T	(GRN)	(REP)	(LIB)	(DEM)	(AIZ)	(PFZ)	S	R
					E								
390 PRECINCTS													
0323 AV 117101 MODESTO 1	526	381	72.43	4	189	4	167	9	1	0	7		
0324 AV 117104 MODESTO 1	641	417	65.05	8	184	0	192	15	4	0	9		
0325 AV 117105 MODESTO 1	773	384	49.68	16	136	4	197	9	14	0	7		
0326 AV 117106 MODESTO 1	917	652	71.10	9	326	8	274	6	3	0	21		
0327 AV 117112 MODESTO 1	1202	847	70.47	6	479	8	318	20	3	0	10		
0328 AV 117113 MODESTO 1	1027	752	73.22	6	451	6	270	14	3	0	2		
0329 AV 117119 MODESTO 1	701	565	80.60	6	323	4	200	12	5	1	11		
0330 AV 117121 MODESTO 1	495	286	57.78	4	102	5	153	8	10	0	4		
0331 AV 117123 MODESTO 1	485	396	81.65	2	257	3	117	6	4	0	5		
0332 AV 117125 MODESTO 1	891	640	71.83	9	355	5	242	19	1	0	6		
0333 AV 117126 MODESTO 1	354	220	62.15	5	86	2	117	6	1	0	3		
0334 AV 117136 MODESTO 1	530	364	68.68	2	165	4	185	4	0	0	4		
0335 AV 117165 MODESTO 1	606	441	72.77	6	227	5	183	9	3	0	7		
0336 AV 117172 MODESTO 1	576	362	62.85	4	187	1	157	7	3	0	3		
0337 AV 118001 MT VIEW 1	450	335	74.44	2	241	4	70	7	4	0	5		
0338 AV 119001 NEWMAN 1	357	249	69.75	2	119	3	105	15	2	2	0		
0339 AV 119002 NEWMAN 2	607	430	70.84	4	176	1	219	11	11	0	7		
0340 AV 119003 NEWMAN 3	598	440	73.58	10	182	8	205	21	7	0	6		
0341 AV 121001 OAKDALE 1	988	685	69.33	20	326	15	280	19	9	1	13		
0342 AV 121002 OAKDALE 2	1179	850	72.09	7	484	15	303	25	6	0	10		
0343 AV 121003 OAKDALE 3	787	590	74.97	6	296	18	232	23	5	0	8		
0344 AV 121004 OAKDALE 4	1330	996	74.89	21	536	16	346	41	12	0	17		
0345 AV 121006 OAKDALE 6	1083	836	77.19	12	512	8	260	21	2	0	17		
0346 AV 123004 PARADISE	404	197	48.76	2	51	5	132	1	5	0	1		
0347 AV 123005 PARADISE	262	96	36.64	0	28	4	56	3	2	0	1		
0348 AV 123007 PARADISE	605	308	50.91	5	83	1	205	2	8	0	3		
0349 AV 124001 PATTERSON	424	264	62.26	1	87	3	147	11	11	1	3		
0350 AV 124002 PATTERSON	373	258	69.17	2	100	2	141	5	2	1	4		
0351 AV 124003 PATTERSON	654	460	70.34	3	193	7	229	13	5	0	10		
0352 AV 124004 PATTERSON	573	333	58.12	6	101	6	200	5	9	0	6		
0353 AV 124005 PATTERSON	599	406	67.78	4	177	7	196	14	3	0	5		
0354 AV 124008 PATTERSON	651	420	64.52	8	154	4	224	14	6	0	10		
0355 AV 126001 RIVERBANK	1129	830	73.52	14	446	10	305	22	13	0	18		
0356 AV 126002 RIVERBANK	301	207	68.77	3	72	5	105	11	3	0	8		
0357 AV 126003 RIVERBANK	645	388	60.16	10	162	6	180	12	10	0	5		
0358 AV 126004 RIVERBANK	1053	700	66.48	5	348	7	301	26	2	0	5		
0359 AV 126006 RIVERBANK	417	260	62.35	7	78	3	160	7	4	0	1		
0360 AV 126009 RIVERBANK	795	555	69.81	8	268	13	235	16	6	0	6		
0361 AV 127001 SALIDA 1	540	374	69.26	4	211	8	132	10	4	0	0		
0362 AV 127002 SALIDA 2	436	294	67.43	7	140	4	117	16	1	0	7		
0363 AV 127003 SALIDA 3	372	258	69.35	3	114	3	119	14	0	0	4		
0364 AV 127004 SALIDA 4	283	181	63.96	1	78	3	88	4	4	0	2		
0365 AV 127006 SALIDA 6	542	365	67.34	9	196	2	137	10	5	0	4		
0366 AV 128001 TURLOCK 1	938	602	64.18	9	247	8	296	20	8	0	14		
0367 AV 128002 TURLOCK 2	665	348	52.33	5	87	10	203	21	17	0	5		
0368 AV 128003 TURLOCK 3	609	324	53.20	6	124	2	173	5	5	0	7		

				Governor									
				W	MW		B	CN	CA				
				LE	EH	DF	JR	NI	AL				
				AL	GI	FO	EO	EN	RV	OV	UV		
				UL	T	A	RW	G	LA	VO	NO		
				RS	A	E	RN	A	OR	ET	DT		
				A	N	N	Y	E	SE	RES	EE		
				(GRN)	(REP)	(LIB)	(DEM)	(AIZ)	(PFZ)		RS		
390 PRECINCTS													
0369 AV 128005 TURLOCK 5	675	419	62.07	10	200	4	173	13	8	0	7		
0370 AV 128006 TURLOCK 6	1080	831	76.94	14	488	8	283	15	8	0	12		
0371 AV 128009 TURLOCK 9	1408	1162	82.53	3	718	11	397	12	0	0	16		
0372 AV 128010 TURLOCK 1	1598	1177	73.65	13	721	9	371	31	7	0	22		
0373 AV 128011 TURLOCK 1	420	227	54.05	5	93	4	113	1	5	0	3		
0374 AV 128013 TURLOCK 1	869	564	64.90	7	277	13	250	10	4	0	2		
0375 AV 128014 TURLOCK 1	772	469	60.75	2	215	12	213	8	4	1	14		
0376 AV 128016 TURLOCK 1	829	546	65.86	5	278	10	219	14	8	0	11		
0377 AV 128017 TURLOCK 1	812	594	73.15	10	312	7	234	12	3	0	12		
0378 AV 128022 TURLOCK 2	1216	894	73.52	9	557	16	278	12	2	0	19		
0379 AV 128024 TURLOCK 2	522	367	70.31	7	179	6	136	12	11	0	14		
0380 AV 128025 TURLOCK 2	446	256	57.40	3	97	8	139	2	2	0	5		
0381 AV 128028 TURLOCK 2	857	608	70.95	5	315	11	265	5	2	0	4		
0382 AV 128038 TURLOCK 3	794	506	63.73	5	271	5	200	14	1	0	10		
0383 AV 128040 TURLOCK 4	517	347	67.12	3	179	1	150	4	3	0	6		
0384 AV 128041 TURLOCK 4	354	170	48.02	5	64	3	87	2	5	1	3		
0385 AV 128043 TURLOCK 4	424	309	72.88	1	191	2	102	3	3	0	6		
0386 AV 129001 WATERFORD	918	595	64.81	14	304	8	230	17	5	0	14		
0387 AV 129002 WATERFORD	716	494	68.99	12	254	4	183	23	3	1	10		
0388 AV 131002 STAR 2A,B	330	264	80.00	4	170	4	68	8	2	0	8		
0389 AV 132001 WHITMORE	707	448	63.37	8	188	7	221	14	7	0	3		
0390 AV 132005 HICKMAN 1	1197	968	80.87	10	665	5	239	22	4	0	19		
GRAND TOTALS	229057	122490	53.48	1642	60084	1508	52510	3173	1412	36	1699		

390 PRECINCTS				Lieutenant Governor							
	RV EO GT IE SR TS E R E D	BC AA LS LT O T S	TP UE RR NC OE UN TT A G E	J " C A J A M I S E M T S I I " L L O (GRN)	C W . E T B . E R (PFZ)	J K I I M N G (AIZ)	J B P . R A O M W E N L A (LIB)	G N A E V W I S N O M (DEM)	A M B A E L L D O N A D O (REP)	O V V O E T R E S	U V N O D T E E R S
COUNTY TOTAL	229057	122490	53.48	1939	1778	2648	5889	44895	59947	56	4305
VOTING PRECINCTS	229057	122490	53.48	1939	1778	2648	5889	44895	59947	56	4305
BD OF EQUALIZATION 2 BOARD TOTAL	229057 229057	122490 122490	53.48 53.48	1939 1939	1778 1778	2648 2648	5889 5889	44895 44895	59947 59947	56 56	4305 4305
CONGRESSIONAL 18	103110	49144	47.66	1010	863	1134	2511	21235	20329	31	1666
CONGRESSIONAL 19	125947	73346	58.24	929	915	1514	3378	23660	39618	25	2639
CONGRESSIONAL TOTAL	229057	122490	53.48	1939	1778	2648	5889	44895	59947	56	4305
SENATORIAL DISTRICT 12	145468	72852	50.08	1330	1219	1547	3650	29389	32522	40	2580
SENATORIAL DISTRICT 14	83589	49638	59.38	609	559	1101	2239	15506	27425	16	1725
SENATORIAL TOTAL	229057	122490	53.48	1939	1778	2648	5889	44895	59947	56	4305
ASSEMBLY DISTRICT 17	5147	2867	55.70	50	38	63	120	1099	1393	3	83
ASSEMBLY DISTRICT 25	134496	76242	56.69	1156	1018	1677	3561	27057	38373	36	2652
ASSEMBLY DISTRICT 26	89414	43381	48.52	733	722	908	2208	16739	20181	17	1570
ASSEMBLY TOTAL	229057	122490	53.48	1939	1778	2648	5889	44895	59947	56	4305
1ST SUPERVISORIAL	53165	30686	57.72	445	418	738	1488	10186	16027	16	1082
2ND SUPERVISORIAL	48725	27029	55.47	361	389	524	1287	8634	14522	11	1059
3RD SUPERVISORIAL	39748	19230	48.38	367	278	427	971	7682	8681	10	625
4TH SUPERVISORIAL	49384	28117	56.94	433	395	548	1266	10821	13444	8	965
5TH SUPERVISORIAL	38035	17428	45.82	333	298	411	877	7572	7273	11	574
SUPERVISORIAL TOTAL	229057	122490	53.48	1939	1778	2648	5889	44895	59947	56	4305
CERES	18231	8152	44.72	164	167	199	449	3415	3414	4	296
HUGHSON	3120	1870	59.94	25	24	46	71	525	1080	1	81
MODESTO	97633	51898	53.16	857	743	1041	2476	20839	23755	26	1721
NEWMAN	3474	1913	55.07	38	25	50	81	775	877	3	47
OAKDALE	9526	5863	61.55	88	110	149	318	1697	3182	4	261
PATTERSON	7290	3742	51.33	74	65	81	177	1855	1354	1	128
RIVERBANK	9017	4743	52.60	72	65	139	222	1838	2217	0	145
TURLOCK	30194	16466	54.53	224	231	294	822	5618	8442	8	679
WATERFORD	3456	1825	52.81	42	24	59	95	537	960	1	84
CITY TOTAL	181941	96472	53.02	1584	1454	2058	4711	37099	45281	48	3442
UNINCORPORATED AREA	47116	26018	55.22	355	324	590	1178	7796	14666	8	863

			Lieutenant Governor										
			R V	T P				A M					
			E O	U E	J " C				B A				
			G T	R R	A J A	J B			E L				
			I E	B C	M I S	P . R	G N	L D					
			S R	A A	E M T	C W	A O	A E	O	O V	U V		
			T S	L S	S I I	. E	J K	M W	V W	N	O V		
			E	L T	" L	T B	I I	E N	I S	A	V O		
			R	O	L	. E	M N	L	N O	D	E T		
			E	T	O	R	G	A	M	O	R E		
			D	S	E	(GRN)	(PFZ)	(AIZ)	(LIB)	(DEM)	(REP)	S	
390 PRECINCTS													
0001	101002	AIRPORT 2,3	365	53	14.52	2	2	0	3	23	20	0	2
0002	102001	CASWELL 1	470	92	19.57	3	1	1	3	58	23	0	1
0003	102003	CASWELL 3,5,	828	161	19.44	1	3	3	12	91	44	0	7
0004	102007	CASWELL 7,9	421	93	22.09	3	4	2	6	40	37	0	1
0005	102010	CASWELL 10,	337	138	40.95	3	0	2	2	34	94	0	3
0006	103001	CERES 1,21,2	756	243	32.14	2	5	8	11	104	102	0	10
0007	103002	CERES 2,6	910	242	26.59	2	5	11	12	90	109	0	11
0008	103003	CERES 3,13	674	221	32.79	3	10	6	16	72	107	1	5
0009	103004	CERES 4,7,12	823	193	23.45	3	1	8	15	73	82	0	10
0010	103005	CERES 5,19,3	919	263	28.62	10	4	3	12	132	90	1	8
0011	103008	CERES 8,15,2	613	216	35.24	6	4	5	10	63	119	0	8
0012	103009	CERES 9,22	815	304	37.30	3	7	8	15	105	155	0	11
0013	103010	CERES 10,12A	852	346	40.61	7	10	12	20	114	166	0	14
0014	103014	CERES 14,17	748	184	24.60	4	3	1	9	77	79	0	10
0015	103018	CERES 18,33	750	266	35.47	7	5	2	9	117	115	0	10
0016	103026	CERES 26	408	117	28.68	0	0	9	6	56	40	0	4
0017	103028	CERES 28	518	168	32.43	4	2	1	4	91	62	0	3
0018	104001	CHATOM 1,4	421	151	35.87	0	2	5	8	27	102	0	6
0019	105002	CLAUS 2	226	93	41.15	1	3	1	4	21	55	0	4
0020	105003	CLAUS 3, LAN	875	441	50.40	2	3	7	20	99	286	0	15
0021	106001	CLUB 1, WEST	462	132	28.57	3	1	1	10	40	71	0	6
0022	106003	CLUB 3,4,7	946	174	18.39	3	4	5	7	111	38	0	6
0023	106005	CLUB 5	165	69	41.82	2	0	1	4	10	50	0	2
0024	107007	COFFEE 7	201	84	41.79	1	0	2	3	37	37	0	4
0025	108002	CROWS LANDIN	140	56	40.00	0	0	0	2	22	31	0	0
0026	109001	DEL PUERTO 1	423	187	44.21	0	2	6	14	60	98	0	6
0027	109003	DEL PUERTO 3	365	128	35.07	3	3	0	6	50	59	0	7
0028	110001	DENAIR 1,22	580	280	48.28	0	7	6	12	68	174	0	8
0029	110002	DENAIR 2,12	686	322	46.94	3	1	6	10	79	208	0	15
0030	111003	EMPIRE 3A,B,	784	246	31.38	13	5	3	8	127	81	0	7
0031	111005	EMPIRE 5,9	351	134	38.18	1	1	1	3	37	91	0	0
0032	112001	HART RANSOM	278	119	42.81	0	1	2	5	19	84	0	4
0033	112002	HART RANSOM	562	200	35.59	0	4	7	5	65	109	0	7
0034	113001	HICKMAN 1C,D	241	120	49.79	4	2	3	4	20	84	0	3
0035	114001	HUGHSON 1,2,	820	365	44.51	2	6	7	13	99	217	0	18
0036	114003	HUGHSON 3,5,	739	330	44.65	7	4	8	12	96	190	0	12
0037	115002	LANGWORTH 2G	286	145	50.70	0	0	4	7	30	100	0	4
0038	115003	LANGWORTH3,	901	406	45.06	6	3	18	10	92	259	0	10
0039	116001	MCHENRY 1,3	530	286	53.96	6	1	2	6	63	191	0	9
0040	117001	MODESTO 1,5,3	859	235	27.36	5	5	6	9	116	81	0	12
0041	117002	MODESTO 2,4,8	749	405	54.07	5	8	5	20	132	223	1	9
0042	117003	MODESTO 3,12	694	165	23.78	1	3	4	7	82	65	0	2
0043	117004	MODESTO 4,11	740	115	15.54	4	2	0	7	65	29	0	8
0044	117005	MODESTO 5A,C	402	78	19.40	2	2	1	4	47	20	0	2
0045	117006	MODESTO 5B,6	616	82	13.31	5	1	0	4	47	24	0	1
0046	117007	MODESTO 7, 1	353	120	33.99	5	2	2	3	50	49	1	3
0047	117008	MODESTO 8	341	91	26.69	1	3	1	12	44	28	0	2
0048	117009	MODESTO 9,10	743	274	36.88	8	4	4	14	116	115	0	4

PRINTED 11/18/10, 04:36 PM

			Lieutenant Governor											
			R V	T P						A M				
			E O	U E	J " C						B A			
			G T	R R	A J A	J B					E L			
			I E	B C	N C	M I S	P . R	G N	L D					
			S R	A A	O E	E M T	C W	A O	A E	O				
			T S	L S	U N	S I I	. E	J K	M W	V W	N	O V	U V	
			E	L T	T T	" L	T B	I I	E N	I S	A	V O	N O	
			R	O	A	L	. E	M N	L	N O	D	E T	D T	
			E	T	G	O	R	G	A	M	O	R E	E E	
			D	S	E	(GRN)	(PFZ)	(AIZ)	(LIB)	(DEM)	(REP)	S	R S	
0049	117012	MODESTO 12,1	631	191	30.27	6	3	5	19	69	79	1	7	
0050	117014	MODESTO 14,1	602	226	37.54	5	2	6	14	97	93	0	7	
0051	117015	MODESTO 15,1	576	188	32.64	9	5	3	9	84	76	1	0	
0052	117017	MODESTO 17,6	903	297	32.89	4	4	13	17	105	143	0	9	
0053	117019	MODESTO 19,2	738	293	39.70	7	6	7	21	120	122	0	10	
0054	117021	MODESTO 21,2	626	297	47.44	3	1	11	12	145	112	0	11	
0055	117023	MODESTO 23,1	292	60	20.55	2	1	1	6	38	9	0	3	
0056	117024	MODESTO 24,1	730	187	25.62	6	6	8	3	101	58	0	3	
0057	117025	MODESTO 25,2	359	103	28.69	4	6	1	3	56	30	0	3	
0058	117027	MODESTO 27,3	840	448	53.33	5	7	10	17	206	186	0	15	
0059	117028	MODESTO 28,3	936	352	37.61	14	6	9	11	144	148	0	15	
0060	117029	MODESTO 29,6	902	349	38.69	3	2	10	12	147	163	0	12	
0061	117030	MODESTO 30,6	688	260	37.79	4	7	5	13	106	116	0	5	
0062	117035	MODESTO 35,3	644	310	48.14	4	3	5	13	124	148	0	8	
0063	117036	MODESTO 36,3	480	235	48.96	7	3	1	16	82	111	0	14	
0064	117040	MODESTO 40,4	776	363	46.78	4	2	8	22	143	166	0	13	
0065	117043	MODESTO 43,4	775	329	42.45	7	9	7	10	125	154	2	11	
0066	117044	MODESTO 44,5	782	386	49.36	9	8	10	13	138	184	0	19	
0067	117045	MODESTO 45,6	510	168	32.94	1	0	7	4	61	86	0	6	
0068	117047	MODESTO 47,5	833	426	51.14	8	2	9	11	133	238	0	19	
0069	117050	MODESTO 50,5	581	285	49.05	8	5	6	11	127	117	0	10	
0070	117051	MODESTO 51,8	478	146	30.54	6	0	1	6	59	64	0	8	
0071	117052	MODESTO 52,8	656	311	47.41	4	8	6	10	104	171	0	7	
0072	117058	MODESTO 58,7	622	175	28.14	3	7	5	12	64	81	0	2	
0073	117059	MODESTO 59,7	727	316	43.47	6	4	7	15	98	174	0	7	
0074	117061	MODESTO 61,1	675	289	42.81	7	6	9	10	114	127	0	10	
0075	117063	MODESTO 63,1	510	78	15.29	1	3	0	3	42	26	0	2	
0076	117064	MODESTO 64,6	682	165	24.19	3	3	8	10	78	59	0	4	
0077	117068	MODESTO 68,9	755	284	37.62	8	2	1	26	95	137	0	11	
0078	117069	MODESTO 69,9	941	427	45.38	4	4	8	17	131	244	0	11	
0079	117071	MODESTO 71,7	945	413	43.70	7	5	4	15	156	199	1	18	
0080	117073	MODESTO 73,1	493	146	29.61	4	2	0	5	81	52	0	2	
0081	117076	MODESTO 76,7	804	296	36.82	10	11	6	17	103	134	1	9	
0082	117078	MODESTO 78,8	762	355	46.59	9	8	4	18	135	158	0	16	
0083	117084	MODESTO 84,1	939	282	30.03	3	1	7	18	108	130	0	14	
0084	117085	MODESTO 85,9	778	280	35.99	5	7	11	16	112	118	0	6	
0085	117086	MODESTO 86,1	456	129	28.29	0	4	6	6	56	48	0	6	
0086	117088	MODESTO 88,1	565	277	49.03	4	0	2	12	105	140	0	9	
0087	117091	MODESTO 91,1	526	211	40.11	5	3	5	5	75	111	0	6	
0088	117093	MODESTO 93,9	917	314	34.24	6	3	5	9	117	160	0	13	
0089	117095	MODESTO 95,1	723	300	41.49	0	2	6	14	112	160	0	4	
0090	117098	MODESTO 98,1	458	172	37.55	4	2	6	9	58	84	0	8	
0091	117100	MODESTO 100,	469	192	40.94	3	0	1	10	80	89	0	9	
0092	117101	MODESTO 101,	480	197	41.04	4	8	9	6	75	86	0	8	
0093	117104	MODESTO 104A	587	230	39.18	3	1	6	12	83	116	0	8	
0094	117105	MODESTO 105,	633	186	29.38	4	2	1	10	91	71	0	7	
0095	117106	MODESTO 106,	974	381	39.12	7	9	4	25	124	200	0	8	
0096	117112	MODESTO 112,	959	397	41.40	3	4	11	19	159	190	0	10	

			Lieutenant Governor													
			R V	T P						A M						
			E O	U E	J " C						B A					
			G T	R R	A J A						E L					
			I E	B C	N C	M I S						L D				
			S R	A A	O E	E M T	C W						A E			
			T S	L S	U N	S I I	. E	J K	A O	G N	O					
			E	LT	T T	" L	T B	I I	M W	V W	N	O V	U V			
			R	O	A	L	. E	M N	L	I S	A	V O	N O			
			E	T	G	O	R	G	A	N O	D	E T	D T			
			D	S	E	(GRN)	(PFZ)	(AIZ)	(LIB)	(DEM)	(REP)	S	R S			
0097	117113	MODESTO 113,	887	384	43.29	6	0	4	18	127	207	0	16			
0098	117119	MODESTO 119,	358	170	47.49	3	4	4	4	52	96	0	7			
0099	117121	MODESTO 121	501	173	34.53	4	2	2	8	68	76	1	12			
0100	117123	MODESTO 123	432	196	45.37	3	0	4	8	49	124	0	6			
0101	117125	MODESTO 125,	867	298	34.37	5	4	9	10	108	141	0	16			
0102	117126	MODESTO 126	273	109	39.93	2	1	2	5	46	47	0	5			
0103	117136	MODESTO 136	457	170	37.20	1	1	3	7	66	90	0	2			
0104	117165	MODESTO 165,	479	205	42.80	3	2	2	6	88	98	0	4			
0105	117172	MODESTO 172,	555	194	34.95	3	0	3	5	100	80	0	3			
0106	118001	MT VIEW 1	394	167	42.39	2	2	5	7	31	112	0	4			
0107	119001	NEWMAN 1	380	149	39.21	7	0	8	6	57	66	0	4			
0108	119002	NEWMAN 2,4,7	834	339	40.65	9	2	5	16	137	161	0	6			
0109	119003	NEWMAN 3,6	698	306	43.84	4	5	8	7	118	150	0	9			
0110	121001	OAKDALE 1,2A	802	324	40.40	5	8	11	15	109	152	2	20			
0111	121002	OAKDALE 2B,1	966	461	47.72	9	9	13	26	116	260	0	23			
0112	121003	OAKDALE 3,13	638	281	44.04	2	3	8	20	88	140	0	19			
0113	121004	OAKDALE 4,5,	953	484	50.79	7	7	15	29	110	286	0	22			
0114	121006	OAKDALE 6,7,	800	356	44.50	8	7	11	11	106	191	0	18			
0115	123004	PARADISE 4	509	112	22.00	7	3	3	10	39	41	0	6			
0116	123005	PARADISE 5	392	67	17.09	3	0	1	2	31	24	0	6			
0117	123007	PARADISE 7,8	591	180	30.46	12	2	7	8	79	65	0	4			
0118	124001	PATTERSON 1	517	213	41.20	5	4	3	11	118	66	0	6			
0119	124002	PATTERSON 2	408	161	39.46	5	0	4	11	76	55	1	8			
0120	124003	PATTERSON 3,	607	234	38.55	5	2	3	10	102	102	0	10			
0121	124004	PATTERSON 4,	658	181	27.51	4	4	5	11	88	64	0	4			
0122	124005	PATTERSON 5,	634	267	42.11	6	6	10	10	128	98	0	9			
0123	124008	PATTERSON 8,	962	426	44.28	6	4	12	22	236	121	0	24			
0124	126001	RIVERBANK 1,	982	440	44.81	10	8	5	23	154	220	0	15			
0125	126002	RIVERBANK 2	443	136	30.70	3	3	8	7	67	39	0	8			
0126	126003	RIVERBANK 3,	962	334	34.72	6	5	12	15	150	132	0	10			
0127	126004	RIVERBANK 4B	968	418	43.18	5	5	10	13	138	230	0	13			
0128	126006	RIVERBANK 6	521	209	40.12	9	4	3	5	107	78	0	3			
0129	126009	RIVERBANK 9,	801	266	33.21	5	2	9	12	110	120	0	8			
0130	127001	SALIDA 1,10	511	203	39.73	2	1	5	13	90	83	0	8			
0131	127002	SALIDA 2,5	672	296	44.05	6	5	6	18	113	129	0	15			
0132	127003	SALIDA 3	508	218	42.91	3	4	6	10	94	92	0	6			
0133	127004	SALIDA 4	481	168	34.93	6	2	4	8	65	77	0	6			
0134	127006	SALIDA 6,9	666	308	46.25	14	3	5	24	104	142	0	9			
0135	128001	TURLOCK 1, 1	799	260	32.54	6	5	9	13	86	129	0	8			
0136	128002	TURLOCK 2,30	756	202	26.72	5	6	5	13	83	83	0	5			
0137	128003	TURLOCK 3,4	798	195	24.44	6	4	4	11	106	55	1	7			
0138	128005	TURLOCK 5,7	536	235	43.84	3	5	2	15	81	115	0	10			
0139	128006	TURLOCK 6,8	838	384	45.82	4	10	9	13	105	228	0	11			
0140	128009	TURLOCK 9,18	944	546	57.84	2	7	9	26	134	345	1	18			
0141	128010	TURLOCK 10,1	989	436	44.08	8	8	10	24	126	241	0	14			
0142	128011	TURLOCK 11,5	479	164	34.24	3	3	4	12	62	70	0	6			
0143	128013	TURLOCK 13,4	902	387	42.90	1	5	2	26	164	171	0	12			
0144	128014	TURLOCK 14,1	770	268	34.81	2	4	10	13	101	128	0	8			

PRINTED 11/18/10, 04:36 PM

			Lieutenant Governor										
390 PRECINCTS			R V	T P	J " C	J B			A M				
			E O	U E	A J A	P . R			B A				
			G T	R R	M I S	G N			E L				
			I E	B C	N C	A O			L D				
			S R	A A	O E	M W			O N	O V	U V		
			T S	L S	U N	E N			I S	V O	N O		
			E	L T	T T	L			N O	E T	D T		
			R	O	A	M N			M O	R E	E E		
			E	T	G	G A			M	S	R S		
			D	S	E	(GRN)	(PFZ)	(AIZ)	(LIB)	(DEM)	(REP)		
0145	128016	TURLOCK 16,3	735	272	37.01	4	4	5	14	92	139	0	14
0146	128017	TURLOCK 17,2	688	319	46.37	7	6	6	19	89	173	1	14
0147	128022	TURLOCK 22,2	887	356	40.14	3	1	7	20	91	211	0	18
0148	128024	TURLOCK 24	483	184	38.10	3	5	5	8	59	90	0	10
0149	128025	TURLOCK 25	415	151	36.39	3	2	3	10	58	70	0	4
0150	128028	TURLOCK 28,5	874	317	36.27	5	7	7	17	110	164	0	6
0151	128038	TURLOCK 38,4	824	328	39.81	5	3	5	13	135	145	0	18
0152	128040	TURLOCK 40,5	522	243	46.55	5	1	6	13	80	130	0	8
0153	128041	TURLOCK 41,4	324	80	24.69	2	0	3	8	41	23	0	2
0154	128043	TURLOCK 43,4	290	108	37.24	0	0	2	1	34	62	0	7
0155	129001	WATERFORD 1,	984	399	40.55	9	6	8	25	130	194	1	21
0156	129002	WATERFORD 2,	838	337	40.21	9	2	20	15	97	180	0	11
0157	131002	STAR 2A,B,C,	209	81	38.76	2	1	3	4	9	57	0	5
0158	132001	WHITMORE 1,1	906	307	33.89	6	4	7	15	146	111	0	17
0159	132005	HICKMAN 1A,B	818	399	48.78	4	3	6	17	80	262	2	15
0160	810007	DENAIR 7A-E	238	170	71.43	3	0	1	6	27	130	0	3
0161	901001	AIRPORT 1, E	54	26	48.15	1	0	2	3	8	11	0	1
0162	901004	AIRPORT 4	0	0		0	0	0	0	0	0	0	0
0163	902002	CASWELL 2,11	252	105	41.67	1	1	1	5	40	50	0	6
0164	902004	CASWELL 4,8	230	96	41.74	3	0	4	5	43	38	0	3
0165	903011	CERES 11,23,	219	85	38.81	4	1	0	1	46	28	0	5
0166	903016	CERES 16	3	1	33.33	0	1	0	0	0	0	0	0
0167	903025	CERES 25	105	57	54.29	0	1	0	3	29	20	0	4
0168	903030	CERES 30	0	0		0	0	0	0	0	0	0	0
0169	903031	CERES 31	17	12	70.59	0	0	0	0	3	9	0	0
0170	904002	CHATOM 2,3,5	125	51	40.80	1	1	3	5	21	19	0	0
0171	905001	CLAUS 1,4	213	136	63.85	0	0	5	10	43	69	0	8
0172	906002	CLUB 2	209	135	64.59	2	3	5	9	40	67	0	7
0173	906006	CLUB 6,9,12	224	97	43.30	1	2	0	5	44	42	0	2
0174	906008	CLUB 8, MT V	245	134	54.69	0	1	4	8	45	69	0	7
0175	906013	CLUB 13	28	18	64.29	1	0	0	1	6	6	0	4
0176	906014	CLUB 14	87	43	49.43	0	2	3	2	12	21	0	3
0177	907002	COFFEE 2	136	78	57.35	3	0	2	4	17	48	0	3
0178	907005	COFFEE 5	39	25	64.10	0	0	0	1	9	14	0	1
0179	907006	COFFEE 6	85	59	69.41	1	2	2	0	25	26	0	2
0180	907008	COFFEE 8,9,1	233	130	55.79	1	6	6	4	52	59	0	1
0181	907010	COFFEE 10, M	185	137	74.05	2	1	0	7	26	96	0	5
0182	908001	CROWS LANDIN	86	58	67.44	2	0	0	4	18	34	0	0
0183	908004	CROWS LANDIN	194	130	67.01	1	3	3	7	34	79	0	3
0184	908005	CROWS LANDIN	210	143	68.10	2	1	1	3	40	89	0	7
0185	908007	CROWS LANDIN	118	78	66.10	3	0	5	4	22	41	0	3
0186	908008	CROWS LANDIN	159	98	61.64	0	3	0	1	38	44	0	12
0187	909005	DEL PUERTO 5	0	0		0	0	0	0	0	0	0	0
0188	910003	DENAIR 3,5,8	224	107	47.77	2	2	2	8	41	50	0	2
0189	910006	DENAIR 6,17,	220	110	50.00	2	1	8	4	37	55	0	3
0190	910007	DENAIR 7F	36	28	77.78	0	0	0	0	8	19	0	0
0191	910009	DENAIR 9	111	74	66.67	0	1	0	2	12	57	0	2
0192	910010	DENAIR 10,11	244	172	70.49	2	2	2	6	55	96	0	7

			Lieutenant Governor									
390 PRECINCTS			RV	TP	J " C		J B		GN	AM		
			EO	UE	A J A		P . R	AE	BA			
			GT	RR	M I S		A O	LD	EL			
			IE	NC	EMT	CW	M W	VW	LN	OV	UV	
			SR	OE	S I I	. E	J K	W	N	VO	NO	
			TS	UN	" L	T B	I I	E N	IS	VA	DT	
			E	TT	L	. E	M N	L	NO	D	ET	
			R	A	O	R	G	A	M	O	RE	EE
			ET	G	O	R	A	M	O	S	RS	RS
			D	E	(GRN)	(PFZ)	(ATZ)	(LIB)	(DEM)	(REP)		
0193 910020 DENAIR 20	163	111	68.10	2	2	1	5	39	58	0	4	
0194 910022 DENAIR 22C	32	25	78.13	0	1	0	0	6	18	0	0	
0195 911003 EMPIRE 3C,E	0	0		0	0	0	0	0	0	0	0	
0196 911008 EMPIRE 8,11	16	11	68.75	0	0	0	1	4	6	0	0	
0197 912003 HART RANSOM	247	147	59.51	3	0	5	10	48	72	0	8	
0198 912007 HART RANSOM	189	90	47.62	5	3	5	4	34	37	0	2	
0199 913002 HICKMAN 2, S	217	159	73.27	2	2	5	3	42	97	0	8	
0200 913003 HICKMAN 3, S	82	63	76.83	0	0	2	1	12	40	0	5	
0201 916002 MCHENRY 2,8,	116	87	75.00	0	1	1	2	21	60	0	2	
0202 916004 MCHENRY 4,5,	246	178	72.36	1	2	6	10	58	99	0	2	
0203 917049 MODESTO 49,1	3	2	66.67	0	0	0	0	1	1	0	0	
0204 917079 MODESTO 79,1	166	87	52.41	1	2	3	1	33	43	0	3	
0205 917087 MODESTO 87,1	0	0		0	0	0	0	0	0	0	0	
0206 917092 MODESTO 92,1	0	0		0	0	0	0	0	0	0	0	
0207 917114 MODESTO 114	0	0		0	0	0	0	0	0	0	0	
0208 917122 MODESTO 122	103	34	33.01	1	0	1	2	14	15	0	1	
0209 917143 MODESTO 143,	208	108	51.92	1	0	1	5	46	47	0	6	
0210 917158 MODESTO 158,	149	118	79.19	0	0	0	5	46	67	0	0	
0211 917159 MODESTO 159,	148	89	60.14	6	1	3	3	36	35	0	4	
0212 917183 MODESTO 183	0	0		0	0	0	0	0	0	0	0	
0213 918002 MT VIEW 2	66	39	59.09	0	0	0	0	15	24	0	0	
0214 919005 NEWMAN 5	0	0		0	0	0	0	0	0	0	0	
0215 923001 PARADISE 1	190	130	68.42	1	3	5	3	30	78	0	6	
0216 923002 PARADISE 2	187	114	60.96	0	2	1	7	27	72	0	5	
0217 923003 PARADISE 3,6	142	97	68.31	1	1	3	4	10	73	0	5	
0218 923009 PARADISE 9,1	193	128	66.32	4	1	3	6	49	53	1	8	
0219 923011 PARADISE 11,	29	21	72.41	0	0	1	2	3	15	0	0	
0220 923015 PARADISE 15,	188	122	64.89	1	2	3	8	36	70	0	2	
0221 923016 PARADISE 16,	89	62	69.66	0	1	1	2	22	32	0	4	
0222 924006 PATTERSON 6,	230	119	51.74	3	3	6	4	60	36	0	6	
0223 928021 TURLOCK 21,2	215	154	71.63	2	1	3	9	30	101	0	6	
0224 928036 TURLOCK 36	143	66	46.15	0	0	0	1	30	32	0	2	
0225 928037 TURLOCK 37	162	79	48.77	0	2	2	4	34	34	0	3	
0226 928050 TURLOCK 50	16	12	75.00	0	0	2	0	0	10	0	0	
0227 931002 STAR 2C-F	28	22	78.57	0	0	0	0	1	21	0	0	
0228 931003 STAR 3D,E	90	69	76.67	1	4	0	0	16	46	0	2	
0229 932002 WHITMORE 2,6	212	122	57.55	3	2	4	6	28	75	0	2	
0230 932003 WHITMORE 3	95	69	72.63	1	0	2	4	8	52	0	2	
0231 932009 WHITMORE 9	17	9	52.94	0	0	0	0	1	5	0	1	
0232 AV 101002 AIRPORT 2	296	124	41.89	3	2	2	8	79	25	0	3	
0233 AV 102001 CASWELL 1	370	119	32.16	7	1	3	5	73	26	0	4	
0234 AV 102003 CASWELL 3	726	328	45.18	12	7	6	11	194	86	0	12	
0235 AV 102007 CASWELL 7	413	218	52.78	3	3	7	9	83	105	0	6	
0236 AV 102010 CASWELL 1	382	285	74.61	6	1	6	12	67	186	1	6	
0237 AV 103001 CERES 1,2	732	423	57.79	7	7	6	19	198	167	0	18	
0238 AV 103002 CERES 2,6	1011	542	53.61	8	8	21	36	229	226	1	11	
0239 AV 103003 CERES 3,1	761	410	53.88	5	7	12	26	153	193	0	12	
0240 AV 103004 CERES 4,7	875	463	52.91	9	8	7	31	208	185	1	13	

			Lieutenant Governor										
390 PRECINCTS			R V	T P	J " C		J B		A M				
			E O	U E	A J A		P . R	G N	B A				
			G T	R R	M I S		A O	A E	E L				
			I E	B C N C	E M T	C W	M W	V W	L D				
			S R	A A O E	S I I	. E	J K	A E	N	O V	U V		
			T S	L S U N	" L	T B	I I	E N	I S	A	V O		
			E	L T T T	L	. E	M N	L	N O	D	E T		
			R	O A	O	R	G	A	M	O	R E		
			E	T G	(GRN)	(PFZ)	(AIZ)	(LIB)	(DEM)	(REP)	S		
			D	S E							R S		
0241	AV 103005	CERES 5.1	941	536	56.96	17	11	12	28	248	197	0	22
0242	AV 103008	CERES 8.1	695	405	58.27	7	20	11	39	148	164	0	15
0243	AV 103009	CERES 9.2	839	587	69.96	10	6	14	31	235	266	0	23
0244	AV 103010	CERES 10.	962	642	66.74	15	13	22	41	222	288	0	31
0245	AV 103014	CERES 14.	755	407	53.91	11	15	9	17	194	149	0	8
0246	AV 103018	CERES 18.	673	341	50.67	8	4	5	22	163	124	0	13
0247	AV 103026	CERES 26	356	191	53.65	5	4	3	8	95	69	0	7
0248	AV 103028	CERES 28	501	287	57.29	7	5	3	8	150	103	0	10
0249	AV 104001	CHATOM 1.	548	397	72.45	0	3	7	12	96	265	0	11
0250	AV 105002	CLAUS 2	285	211	74.04	2	1	7	7	42	142	0	8
0251	AV 105003	CLAUS 3.	1861	1531	82.27	14	8	36	64	319	1029	1	46
0252	AV 106001	CLUB 1, W	571	386	67.60	5	8	10	18	122	204	0	14
0253	AV 106003	CLUB 3.4.	832	347	41.71	5	8	17	20	187	100	0	8
0254	AV 106005	CLUB 5	245	190	77.55	1	0	5	5	45	128	0	4
0255	AV 107007	COFFEE 7	252	186	73.81	2	0	1	10	66	93	0	11
0256	AV 108002	CROWS LAN	216	155	71.76	0	0	0	8	59	86	0	2
0257	AV 109001	DEL PUERT	550	397	72.18	3	1	10	24	94	248	1	12
0258	AV 109003	DEL PUERT	271	166	61.25	3	3	4	8	59	87	0	2
0259	AV 110001	DENAIR 1	604	433	71.69	2	9	4	20	115	270	0	10
0260	AV 110002	DENAIR 2.	862	639	74.13	3	6	15	37	149	399	0	22
0261	AV 111003	EMPIRE 3A	815	455	55.83	8	11	12	28	209	166	0	16
0262	AV 111005	EMPIRE 5.	513	398	77.58	4	6	17	9	105	244	0	11
0263	AV 112001	HART RANS	671	537	80.03	2	3	11	19	78	400	0	17
0264	AV 112002	HART RANS	689	503	73.00	10	3	18	22	162	267	2	14
0265	AV 113001	HICKMAN 1	328	246	75.00	2	9	6	9	58	150	0	6
0266	AV 114001	HUGHSON 1	795	583	73.33	7	4	14	21	167	342	0	18
0267	AV 114003	HUGHSON 3	766	592	77.28	9	10	17	25	163	331	1	33
0268	AV 115002	LANGWORTH	669	559	83.56	1	8	15	29	125	351	0	26
0269	AV 115003	LANGWORTH	1650	1328	80.48	7	16	28	55	277	890	0	43
0270	AV 116001	MCHENRY 1	849	663	78.09	0	3	9	20	112	499	0	18
0271	AV 117001	MODESTO 1	934	519	55.57	13	9	12	40	259	166	2	12
0272	AV 117002	MODESTO 2	1096	846	77.19	6	11	15	39	281	454	0	31
0273	AV 117003	MODESTO 3	785	351	44.71	7	14	11	22	198	86	1	12
0274	AV 117004	MODESTO 4	855	308	36.02	20	9	4	20	172	75	0	7
0275	AV 117005	MODESTO 5	406	171	42.12	9	6	6	11	96	37	1	5
0276	AV 117006	MODESTO 5	673	290	43.09	13	6	4	17	202	41	0	7
0277	AV 117007	MODESTO 7	475	294	61.89	5	6	10	18	126	110	0	18
0278	AV 117008	MODESTO 8	430	268	62.33	6	9	6	23	131	83	0	8
0279	AV 117009	MODESTO 9	949	583	61.43	12	5	19	30	263	220	0	26
0280	AV 117012	MODESTO 1	944	485	51.38	3	7	6	23	248	173	0	20
0281	AV 117014	MODESTO 1	709	441	62.20	10	10	12	34	191	163	0	15
0282	AV 117015	MODESTO 1	802	552	68.83	11	4	15	27	201	271	0	20
0283	AV 117017	MODESTO 1	1165	726	62.32	8	14	12	32	337	294	1	18
0284	AV 117019	MODESTO 1	1076	770	71.56	14	7	12	36	311	357	0	24
0285	AV 117021	MODESTO 2	875	556	63.54	11	10	13	21	235	246	0	19
0286	AV 117023	MODESTO 2	243	76	31.28	5	1	2	1	45	21	0	1
0287	AV 117024	MODESTO 2	766	432	56.40	8	12	8	27	224	139	0	12
0288	AV 117025	MODESTO 2	534	291	54.49	4	10	8	16	157	86	0	9

				Lieutenant Governor								
				J " C			J B		A M			
				A J A				B A				
				M I S			P . R	G N	E L			
				E M T	C W		A O	A E	O			
				S I I	. E	J K	M W	V W	N	O V	U V	
				" L	T B	I I	E N	I S	A	V O	N O	
				L	. E	M N	L	N O	D	E T	D T	
				O	R	G	A	M	O	R E	E E	
				(GRN)	(PFZ)	(AIZ)	(LIB)	(DEM)	(REP)	S	R S	
390 PRECINCTS												
0289 AV 117027 MODESTO 2	1061	749	70.59	11	11	11	31	356	295	0	25	
0290 AV 117028 MODESTO 2	1242	668	53.78	19	13	15	29	303	266	0	21	
0291 AV 117029 MODESTO 2	923	634	68.69	8	10	13	27	252	300	0	22	
0292 AV 117030 MODESTO 3	904	565	62.50	11	6	13	29	212	274	0	16	
0293 AV 117035 MODESTO 3	886	709	80.02	6	8	23	31	299	304	0	32	
0294 AV 117036 MODESTO 3	662	488	73.72	9	17	8	18	194	221	0	13	
0295 AV 117040 MODESTO 4	1095	782	71.42	8	6	17	33	296	381	0	33	
0296 AV 117043 MODESTO 4	998	718	71.94	6	14	16	32	275	337	0	30	
0297 AV 117044 MODESTO 4	1233	970	78.67	11	9	10	43	376	471	1	37	
0298 AV 117045 MODESTO 4	761	488	64.13	8	8	8	23	214	210	0	14	
0299 AV 117047 MODESTO 4	1225	978	79.84	5	3	11	42	329	546	0	40	
0300 AV 117050 MODESTO 5	779	529	67.91	16	8	11	28	237	209	0	17	
0301 AV 117051 MODESTO 5	763	392	51.38	6	4	8	30	171	156	0	13	
0302 AV 117052 MODESTO 5	1011	786	77.74	5	9	8	28	296	408	0	30	
0303 AV 117058 MODESTO 5	809	408	50.43	14	6	9	24	200	140	0	12	
0304 AV 117059 MODESTO 5	907	713	78.61	14	4	11	35	273	348	2	23	
0305 AV 117061 MODESTO 6	708	490	69.21	8	6	10	21	194	229	0	16	
0306 AV 117063 MODESTO 6	583	216	37.05	4	5	6	8	140	49	0	4	
0307 AV 117064 MODESTO 6	749	340	45.39	8	8	7	14	140	149	1	11	
0308 AV 117068 MODESTO 6	932	606	65.02	14	4	20	28	238	263	0	31	
0309 AV 117069 MODESTO 6	1361	1050	77.15	6	9	17	34	352	588	1	36	
0310 AV 117071 MODESTO 7	1324	987	74.55	9	16	7	43	383	500	0	21	
0311 AV 117073 MODESTO 7	559	236	42.22	4	3	3	11	125	89	0	1	
0312 AV 117076 MODESTO 7	1126	649	57.64	14	21	24	42	251	272	3	16	
0313 AV 117078 MODESTO 7	926	616	66.52	12	16	22	36	225	278	0	24	
0314 AV 117084 MODESTO 8	762	504	66.14	10	5	10	20	213	225	0	14	
0315 AV 117085 MODESTO 8	906	611	67.44	14	6	14	35	241	271	0	25	
0316 AV 117086 MODESTO 8	429	284	66.20	4	4	5	20	108	130	1	9	
0317 AV 117088 MODESTO 8	714	493	69.05	3	6	10	25	172	255	0	16	
0318 AV 117091 MODESTO 9	798	613	76.82	7	5	6	22	230	316	0	23	
0319 AV 117093 MODESTO 9	1344	985	73.29	10	12	17	37	343	533	0	28	
0320 AV 117095 MODESTO 9	753	535	71.05	1	4	11	24	180	291	0	17	
0321 AV 117098 MODESTO 9	512	345	67.38	3	6	6	21	131	168	0	10	
0322 AV 117100 MODESTO 1	646	491	76.01	3	2	8	25	199	241	0	13	
0323 AV 117101 MODESTO 1	526	381	72.43	8	7	10	25	125	189	0	15	
0324 AV 117104 MODESTO 1	641	417	65.05	9	9	10	20	178	171	0	16	
0325 AV 117105 MODESTO 1	773	384	49.68	10	13	10	28	188	116	1	14	
0326 AV 117106 MODESTO 1	917	652	71.10	8	7	6	30	248	323	0	20	
0327 AV 117112 MODESTO 1	1202	847	70.47	7	3	19	52	277	458	0	27	
0328 AV 117113 MODESTO 1	1027	752	73.22	4	8	11	26	247	435	0	16	
0329 AV 117119 MODESTO 1	701	565	80.60	2	7	10	28	188	316	0	13	
0330 AV 117121 MODESTO 1	495	286	57.78	9	6	6	19	123	109	1	11	
0331 AV 117123 MODESTO 1	485	396	81.65	6	1	3	12	102	255	0	10	
0332 AV 117125 MODESTO 1	891	640	71.83	5	4	14	26	218	340	0	26	
0333 AV 117126 MODESTO 1	354	220	62.15	3	3	6	10	109	81	0	7	
0334 AV 117136 MODESTO 1	530	364	68.68	3	4	6	19	151	169	1	11	
0335 AV 117165 MODESTO 1	606	441	72.77	6	2	10	21	173	204	0	16	
0336 AV 117172 MODESTO 1	576	362	62.85	3	1	5	15	142	185	0	11	

				Lieutenant Governor								
390 PRECINCTS				J " C			J B		A M			
R V	T P			A J A			P . R	G N	B A			
E O	U E			M I S	C W		A O	A E	E L			
G T	R R			E M T	. E	J K	M W	V W	L D			
I E	B C	N C		S I I	T B	I I	E N	I S	O	O V	U V	
S R	A A	O E		" L	. E	M N	L	N O	N	V O	N O	
T S	L S	U N		L	R	G	A	M	A	E T	D T	
E	L T	T T		O	R	G	A	M	O	R E	E E	
R	O	A		(GRN)	(PFZ)	(AIZ)	(LIB)	(DEM)	(REP)	S	R S	
E	T	G										
D	S	E										
0337 AV 118001 MT VIEW 1	450	335	74.44	3	3	8	16	58	226	0	14	
0338 AV 119001 NEWMAN 1	357	249	69.75	5	7	15	11	90	110	1	6	
0339 AV 119002 NEWMAN 2	607	430	70.84	5	6	6	20	178	200	1	13	
0340 AV 119003 NEWMAN 3	598	440	73.58	8	5	8	21	195	190	1	9	
0341 AV 121001 OAKDALE 1	988	685	69.33	11	21	15	34	227	344	1	28	
0342 AV 121002 OAKDALE 2	1179	850	72.09	13	13	28	42	245	471	0	32	
0343 AV 121003 OAKDALE 3	787	590	74.97	8	11	13	30	199	305	1	19	
0344 AV 121004 OAKDALE 4	1330	996	74.89	16	17	23	64	290	533	0	43	
0345 AV 121006 OAKDALE 6	1083	836	77.19	9	14	12	47	207	500	0	37	
0346 AV 123004 PARADISE	404	197	48.76	4	7	4	9	109	58	0	5	
0347 AV 123005 PARADISE	262	96	36.64	1	3	2	1	49	34	0	4	
0348 AV 123007 PARADISE	605	308	50.91	7	9	4	21	154	105	0	7	
0349 AV 124001 PATTERSON	424	264	62.26	6	1	7	16	149	81	0	4	
0350 AV 124002 PATTERSON	373	258	69.17	4	4	2	12	108	116	0	11	
0351 AV 124003 PATTERSON	654	460	70.34	10	16	5	18	214	177	0	18	
0352 AV 124004 PATTERSON	573	333	58.12	9	8	4	15	168	120	0	9	
0353 AV 124005 PATTERSON	599	406	67.78	4	7	4	16	188	178	0	9	
0354 AV 124008 PATTERSON	651	420	64.52	7	6	16	21	220	140	0	10	
0355 AV 126001 RIVERBANK	1129	830	73.52	6	10	23	36	259	469	0	23	
0356 AV 126002 RIVERBANK	301	207	68.77	6	1	9	11	88	78	0	11	
0357 AV 126003 RIVERBANK	645	388	60.16	8	9	16	21	159	163	0	12	
0358 AV 126004 RIVERBANK	1053	700	66.48	6	8	24	36	282	318	0	19	
0359 AV 126006 RIVERBANK	417	260	62.35	3	2	6	10	132	101	0	4	
0360 AV 126009 RIVERBANK	795	555	69.81	5	8	14	33	192	269	0	19	
0361 AV 127001 SALIDA 1	540	374	69.26	3	0	8	31	116	206	0	5	
0362 AV 127002 SALIDA 2	436	294	67.43	7	8	4	17	102	143	0	9	
0363 AV 127003 SALIDA 3	372	258	69.35	3	1	8	5	104	126	0	8	
0364 AV 127004 SALIDA 4	283	181	63.96	3	5	3	10	74	77	0	9	
0365 AV 127006 SALIDA 6	542	365	67.34	8	2	6	20	133	187	0	8	
0366 AV 128001 TURLOCK 1	938	602	64.18	7	16	7	33	255	261	0	21	
0367 AV 128002 TURLOCK 2	665	348	52.33	13	13	5	15	170	119	2	10	
0368 AV 128003 TURLOCK 3	609	324	53.20	8	3	6	15	161	121	0	10	
0369 AV 128005 TURLOCK 5	675	419	62.07	5	4	14	29	162	180	0	20	
0370 AV 128006 TURLOCK 6	1080	831	76.94	14	14	15	33	243	461	0	38	
0371 AV 128009 TURLOCK 9	1408	1162	82.53	5	8	8	47	341	701	0	42	
0372 AV 128010 TURLOCK 1	1598	1177	73.65	14	16	21	47	322	692	0	52	
0373 AV 128011 TURLOCK 1	420	227	54.05	7	4	4	11	106	84	0	10	
0374 AV 128013 TURLOCK 1	869	564	64.90	9	2	6	41	200	269	1	32	
0375 AV 128014 TURLOCK 1	772	469	60.75	5	10	6	21	199	198	1	26	
0376 AV 128016 TURLOCK 1	829	546	65.86	6	5	13	39	172	280	0	26	
0377 AV 128017 TURLOCK 1	812	594	73.15	8	7	6	31	229	294	0	16	
0378 AV 128022 TURLOCK 2	1216	894	73.52	10	10	20	34	201	562	0	53	
0379 AV 128024 TURLOCK 2	522	367	70.31	8	4	6	27	118	177	0	22	
0380 AV 128025 TURLOCK 2	446	256	57.40	1	5	4	19	112	105	0	8	
0381 AV 128028 TURLOCK 2	857	608	70.95	9	5	14	24	221	302	0	26	
0382 AV 128038 TURLOCK 3	794	506	63.73	8	5	11	24	172	257	0	23	
0383 AV 128040 TURLOCK 4	517	347	67.12	1	5	0	7	136	185	1	11	
0384 AV 128041 TURLOCK 4	354	170	48.02	5	4	3	10	74	64	0	10	

				Lieutenant Governor										
				RV	TP						AM			
				EO	UE	J " C						BA		
				GT	RR	AJA	JB					EL		
				IE	B.C	NC	MIS	P . R	GN	LD				
				SR	AA	OE	EMT	CW	A O	AE	O	OV	UV	
				T S	LS	UN	S I I	. E	JK	M W	VW	N	VO	NO
				E	LT	TT	" L	TB	II	E N	IS	A	VO	NO
				R	O	A	L	. E	MN	L	NO	D	ET	DT
				E	T	G	O	R	G	A	M	O	RE	EE
				D	S	E	(GRN)	(PFZ)	(AIZ)	(LIB)	(DEM)	(REP)	S	RS
390 PRECINCTS														
0385 AV 128043 TURLOCK 4	424	309	72.88	2	2	5	12	93	181	0	12			
0386 AV 129001 WATERFORD	918	595	64.81	16	11	11	32	177	311	0	32			
0387 AV 129002 WATERFORD	716	494	68.99	8	5	20	23	133	275	0	20			
0388 AV 131002 STAR 2A,B	330	264	80.00	1	2	8	14	62	169	0	7			
0389 AV 132001 WHITMORE	707	448	63.37	9	16	10	21	187	190	0	14			
0390 AV 132005 HICKMAN 1	1197	968	80.87	15	6	16	42	196	646	0	40			
GRAND TOTALS	229057	122490	53.48	1939	1778	2648	5889	44895	59947	56	4305			

390 PRECINCTS	R V		T P		Secretary of State							O V	U V
	E O	G T	U E	R R	C O	H B	R I	M A	B	M . H	A M		
	S R	A A	O E	N C	S	R R	D O	E O	A	D U	S	A N	V O
	T S	L S	U N	T T	T	Y A	E W	R R	S	A N	C	M N	E T
	E	L T	A	A	N	O	R N	O	H	O	E	N	R E
	R	O	A	A	A	U	A	N	E	N	S	R S	
	E	T	G	E	(LIB)	(PFZ)	(DEM)	(AIZ)	(GRN)	(REP)			
	D	S	E										
COUNTY TOTAL	229057	122490	53.48		2296	2464	52263	2340	2723	54321	18	5845	
VOTING PRECINCTS	229057	122490	53.48		2296	2464	52263	2340	2723	54321	18	5845	
BD OF EQUALIZATION 2	229057	122490	53.48		2296	2464	52263	2340	2723	54321	18	5845	
BOARD TOTAL	229057	122490	53.48		2296	2464	52263	2340	2723	54321	18	5845	
CONGRESSIONAL 18	103110	49144	47.66		962	1248	24319	983	1361	17888	10	2275	
CONGRESSIONAL 19	125947	73346	58.24		1334	1216	27944	1357	1362	36433	8	3570	
CONGRESSIONAL TOTAL	229057	122490	53.48		2296	2464	52263	2340	2723	54321	18	5845	
SENATORIAL DISTRICT 12	145468	72852	50.08		1414	1744	33794	1387	1843	29105	11	3413	
SENATORIAL DISTRICT 14	83589	49638	59.38		882	720	18469	953	880	25216	7	2432	
SENATORIAL TOTAL	229057	122490	53.48		2296	2464	52263	2340	2723	54321	18	5845	
ASSEMBLY DISTRICT 17	5147	2867	55.70		44	69	1258	48	81	1256	2	106	
ASSEMBLY DISTRICT 25	134496	76242	56.69		1427	1228	31503	1515	1651	34999	11	3779	
ASSEMBLY DISTRICT 26	89414	43381	48.52		825	1167	19502	777	991	18066	5	1960	
ASSEMBLY TOTAL	229057	122490	53.48		2296	2464	52263	2340	2723	54321	18	5845	
1ST SUPERVISORIAL	53165	30686	57.72		554	496	12047	663	562	14790	7	1506	
2ND SUPERVISORIAL	48725	27029	55.47		512	610	10208	454	508	13371	2	1307	
3RD SUPERVISORIAL	39748	19230	48.38		379	403	8925	375	511	7730	1	877	
4TH SUPERVISORIAL	49384	28117	56.94		549	428	12276	519	715	12166	2	1420	
5TH SUPERVISORIAL	38035	17428	45.82		302	527	8807	329	427	6264	6	735	
SUPERVISORIAL TOTAL	229057	122490	53.48		2296	2464	52263	2340	2723	54321	18	5845	
CERES	18231	8152	44.72		143	266	4069	151	196	2929	2	379	
HUGHSON	3120	1870	59.94		45	55	660	29	33	926	1	117	
MODESTO	97633	51898	53.16		989	922	23826	942	1279	21372	5	2476	
NEWMAN	3474	1913	55.07		31	47	901	36	47	785	1	62	
OAKDALE	9526	5863	61.55		154	87	2064	152	118	2952	1	321	
PATTERSON	7290	3742	51.33		56	100	2064	78	98	1174	1	166	
RIVERBANK	9017	4743	52.60		80	110	2158	109	88	1966	1	221	
TURLOCK	30194	16466	54.53		315	360	6524	245	314	7847	1	823	
WATERFORD	3456	1825	52.81		29	40	656	55	34	891	0	116	
CITY TOTAL	181941	96472	53.02		1842	1987	42922	1797	2207	40842	13	4681	
UNINCORPORATED AREA	47116	26018	55.22		454	477	9341	543	516	13479	5	1164	

			Secretary of State									
			T									
RV	TP	CO	HB	C	DS			AM				
EO	UE	RI	MA	AB	B	M	NE					
GT	RR	IN	RR	DO	E	O	NN	D				
IE	BC	NC	S	YA	EW	R	R	A	DU	OV	UV	
SR	AA	OE	T	LL	BE	T	T	S	AN	VO	NO	
TS	LS	UN	I	O	RN	O		C	MN	ET	DT	
E	LT	TT	N	U	A	N		H	O	RE	EE	
R	O	A	A					E	N	S	RS	
E	T	G	(LIB)	(PFZ)	(DEM)	(AIZ)	(GRN)	(REP)				
D	S	E										
390 PRECINCTS												
0001 101002 AIRPORT 2,3	365	53	14.52	0	1	34	0	2	14	0	2	
0002 102001 CASWELL 1	470	92	19.57	3	7	60	2	1	17	0	2	
0003 102003 CASWELL 3,5,	828	161	19.44	1	5	117	2	3	27	0	6	
0004 102007 CASWELL 7,9	421	93	22.09	1	4	53	1	2	31	0	1	
0005 102010 CASWELL 10,	337	138	40.95	1	2	34	0	0	93	0	8	
0006 103001 CERES 1,21,2	756	243	32.14	0	8	130	2	6	85	1	11	
0007 103002 CERES 2,6	910	242	26.59	3	7	97	6	6	108	0	15	
0008 103003 CERES 3,13	674	221	32.79	3	5	97	5	3	102	0	6	
0009 103004 CERES 4,7,12	823	193	23.45	8	9	89	7	2	62	0	15	
0010 103005 CERES 5,19,3	919	263	28.62	8	14	158	0	6	66	0	10	
0011 103008 CERES 8,15,2	613	216	35.24	3	9	85	1	4	104	0	10	
0012 103009 CERES 9,22	815	304	37.30	6	5	140	11	1	126	0	14	
0013 103010 CERES 10,12A	852	346	40.61	8	10	135	11	9	156	0	17	
0014 103014 CERES 14,17	748	184	24.60	3	4	84	2	3	78	0	10	
0015 103018 CERES 18,33	750	266	35.47	2	14	143	3	5	84	0	14	
0016 103026 CERES 26	408	117	28.68	3	1	71	3	2	31	0	4	
0017 103028 CERES 28	518	168	32.43	1	8	93	4	8	50	0	4	
0018 104001 CHATOM 1,4	421	151	35.87	2	7	35	3	2	97	0	5	
0019 105002 CLAUS 2	226	93	41.15	1	2	24	3	3	55	0	5	
0020 105003 CLAUS 3, LAN	875	441	50.40	5	1	130	9	4	274	0	18	
0021 106001 CLUB 1, WEST	462	132	28.57	3	0	47	2	4	68	0	8	
0022 106003 CLUB 3,4,7	946	174	18.39	4	8	124	0	8	24	1	5	
0023 106005 CLUB 5	165	69	41.82	2	2	18	0	0	45	0	1	
0024 107007 COFFEE 7	201	84	41.79	4	2	39	1	2	30	0	6	
0025 108002 CROWS LANDIN	140	56	40.00	1	1	18	1	0	35	0	0	
0026 109001 DEL PUERTO 1	423	187	44.21	7	3	59	4	4	102	0	8	
0027 109003 DEL PUERTO 3	365	128	35.07	2	2	58	2	7	50	0	7	
0028 110001 DENAIR 1,22	580	280	48.28	4	9	79	5	3	175	0	5	
0029 110002 DENAIR 2,12	686	322	46.94	7	6	93	10	6	186	0	14	
0030 111003 EMPIRE 3A,B,	784	246	31.38	3	4	148	4	5	73	1	8	
0031 111005 EMPIRE 5,9	351	134	38.18	1	0	45	1	0	85	0	2	
0032 112001 HART RANSOM	278	119	42.81	1	2	23	6	2	82	0	3	
0033 112002 HART RANSOM	562	200	35.59	6	4	74	5	2	95	0	14	
0034 113001 HICKMAN 1C,D	241	120	49.79	1	2	26	5	2	81	0	3	
0035 114001 HUGHSON 1,2,	820	365	44.51	8	12	118	6	6	189	0	25	
0036 114003 HUGHSON 3,5,	739	330	44.65	10	6	121	8	3	158	0	24	
0037 115002 LANGWORTH 2G	286	145	50.70	1	3	34	6	2	94	0	5	
0038 115003 LANGWORTH3,	901	406	45.06	7	3	111	5	7	261	0	12	
0039 116001 MCHENRY 1,3	530	286	53.96	6	2	68	0	5	193	0	11	
0040 117001 MODESTO 1,53	859	235	27.36	1	7	123	3	12	71	0	18	
0041 117002 MODESTO 2,48	749	405	54.07	9	1	152	10	6	208	0	18	
0042 117003 MODESTO 3,12	694	165	23.78	4	11	93	1	2	51	0	1	
0043 117004 MODESTO 4,11	740	115	15.54	4	4	82	0	5	14	0	6	
0044 117005 MODESTO 5A,C	402	78	19.40	2	3	52	3	2	13	0	3	
0045 117006 MODESTO 5B,6	616	82	13.31	1	6	52	0	7	15	0	1	
0046 117007 MODESTO 7, 1	353	120	33.99	2	4	56	3	1	53	0	1	
0047 117008 MODESTO 8	341	91	26.69	3	2	52	1	3	26	0	4	

			Secretary of State												
			R	T	C		D		A		D				
			V	P	O		S	H	N	N	U	O	V	U	
			E	U	H	C	B	M	N	A	D	S	O	V	
			O	E	B		E	O	A	A	A	R	O		
			G	R	R	M	A	R	R	S	A	R	R		
			T	R	I	A	B	D	O	S	D	S	A		
			S	R	N	S	A	O	E	N	N	A	D		
			R	A	O	T	Y	E	R	S	A	D	A	O	
			E	U	N	A	A	W	R	S	A	D	A	O	
			T	T	I	L	B	E	T	C	M	N	V	N	
			A	A	N	L	E	T	T	H	O	O	O	O	
			G	G	A	O	R	O		E	N	O	E	T	
			E	E	A	U	A	N		E	N	O	R	E	
			D	S	E	(LIB)	(PFZ)	(DEM)	(AIZ)	(GRN)	(REP)	S	R	S	
390 PRECINCTS															
0048	117009	MODESTO 9,10	743	274	36.88	10	5	120	5	14	114	0	6		
0049	117012	MODESTO 12,1	631	191	30.27	9	4	83	8	6	72	0	9		
0050	117014	MODESTO 14,1	602	226	37.54	4	4	111	4	9	84	0	10		
0051	117015	MODESTO 15,1	576	188	32.64	2	7	92	4	6	74	0	3		
0052	117017	MODESTO 17,6	903	297	32.89	3	6	132	9	6	126	0	15		
0053	117019	MODESTO 19,2	738	293	39.70	7	3	150	6	10	108	0	9		
0054	117021	MODESTO 21,2	626	297	47.44	5	11	151	5	10	100	0	13		
0055	117023	MODESTO 23,1	292	60	20.55	3	1	43	1	0	9	0	3		
0056	117024	MODESTO 24,1	730	187	25.62	2	5	128	1	3	39	0	8		
0057	117025	MODESTO 25,2	359	103	28.69	4	4	49	2	6	32	0	6		
0058	117027	MODESTO 27,3	840	448	53.33	15	8	215	9	9	165	0	27		
0059	117028	MODESTO 28,3	936	352	37.61	11	9	155	8	17	129	0	23		
0060	117029	MODESTO 29,6	902	349	38.69	5	3	162	2	5	154	0	18		
0061	117030	MODESTO 30,6	688	260	37.79	10	8	110	4	6	109	0	13		
0062	117035	MODESTO 35,3	644	310	48.14	9	5	129	10	11	134	0	11		
0063	117036	MODESTO 36,3	480	235	48.96	6	7	96	5	9	101	0	11		
0064	117040	MODESTO 40,4	776	363	46.78	14	3	148	4	13	160	0	20		
0065	117043	MODESTO 43,4	775	329	42.45	5	8	137	9	5	146	0	18		
0066	117044	MODESTO 44,5	782	386	49.36	6	9	154	7	6	186	0	17		
0067	117045	MODESTO 45,6	510	168	32.94	1	1	64	1	6	82	0	12		
0068	117047	MODESTO 47,5	833	426	51.14	6	3	148	4	9	233	0	22		
0069	117050	MODESTO 50,5	581	285	49.05	8	8	126	5	9	113	0	16		
0070	117051	MODESTO 51,8	478	146	30.54	6	3	60	4	7	58	0	7		
0071	117052	MODESTO 52,8	656	311	47.41	10	2	131	4	9	143	0	12		
0072	117058	MODESTO 58,7	622	175	28.14	5	6	75	6	5	71	0	6		
0073	117059	MODESTO 59,7	727	316	43.47	7	5	113	2	5	171	0	12		
0074	117061	MODESTO 61,1	675	289	42.81	6	4	127	6	12	116	0	18		
0075	117063	MODESTO 63,1	510	78	15.29	0	4	58	0	2	9	0	5		
0076	117064	MODESTO 64,6	682	165	24.19	3	3	89	3	7	51	0	9		
0077	117068	MODESTO 68,9	755	284	37.62	11	9	111	5	7	126	0	15		
0078	117069	MODESTO 69,9	941	427	45.38	7	8	145	5	10	231	0	20		
0079	117071	MODESTO 71,7	945	413	43.70	11	14	170	13	3	177	0	23		
0080	117073	MODESTO 73,1	493	146	29.61	2	14	93	1	3	32	0	1		
0081	117076	MODESTO 76,7	804	296	36.82	9	8	107	7	5	145	1	12		
0082	117078	MODESTO 78,8	762	355	46.59	11	4	146	6	13	153	0	22		
0083	117084	MODESTO 84,1	939	282	30.03	4	4	123	5	2	130	0	14		
0084	117085	MODESTO 85,9	778	280	35.99	4	7	126	5	9	120	0	9		
0085	117086	MODESTO 86,1	456	129	28.29	4	4	59	2	1	47	0	10		
0086	117088	MODESTO 88,1	565	277	49.03	4	7	122	3	4	123	0	14		
0087	117091	MODESTO 91,1	526	211	40.11	3	5	99	8	1	85	0	10		
0088	117093	MODESTO 93,9	917	314	34.24	7	8	131	1	7	141	0	19		
0089	117095	MODESTO 95,1	723	300	41.49	6	2	125	4	4	144	0	15		
0090	117098	MODESTO 98,1	458	172	37.55	3	3	71	1	3	81	0	9		
0091	117100	MODESTO 100,	469	192	40.94	6	3	77	3	5	85	0	13		
0092	117101	MODESTO 101,	480	197	41.04	0	2	91	4	3	85	0	11		
0093	117104	MODESTO 104A	587	230	39.18	8	3	98	4	1	105	0	9		
0094	117105	MODESTO 105,	633	186	29.38	4	4	94	3	5	67	0	8		

				Secretary of State									
				T	C			A			M		
				CO	HB	RI	MA	DS	NE	D			
				IN	AB	B	M	H	NN	DU	OV	UV	
				S	RR	DO	E	O	A	AN	VO	NO	
				T	YA	EW	R	R	S	MN	ET	DT	
				I	LL	BE	T	T	C	HO	RE	EE	
				N	O	RN	O		H	O	RS	RS	
				A	U	A	N		E	N			
				(LIB)	(PFZ)	(DEM)	(AIZ)	(GRN)	(REP)				
390 PRECINCTS	RV	GT	TP	UE	RR	NC	OE	UN	TT	OA	GE		
	BC	AA	LS	LT	OS	AA	LS	LT	OS	AA	LS	LT	
0095 117106 MODESTO 106,	974	381	39.12	6	7	147	7	12	187	0	14		
0096 117112 MODESTO 112,	959	397	41.40	8	4	176	5	3	181	0	18		
0097 117113 MODESTO 113,	887	384	43.29	7	2	160	4	4	188	0	19		
0098 117119 MODESTO 119,	358	170	47.49	3	3	62	1	2	89	0	10		
0099 117121 MODESTO 121	501	173	34.53	4	4	89	0	3	61	0	12		
0100 117123 MODESTO 123	432	196	45.37	9	3	56	2	4	106	0	14		
0101 117125 MODESTO 125,	867	298	34.37	5	3	132	5	6	129	0	17		
0102 117126 MODESTO 126	273	109	39.93	2	4	44	4	2	46	0	7		
0103 117136 MODESTO 136	457	170	37.20	3	2	77	3	5	71	0	9		
0104 117165 MODESTO 165,	479	205	42.80	4	5	89	2	3	96	0	5		
0105 117172 MODESTO 172,	555	194	34.95	1	3	102	2	5	76	0	5		
0106 118001 MT VIEW 1	394	167	42.39	2	9	38	5	3	108	0	2		
0107 119001 NEWMAN 1	380	149	39.21	4	3	69	1	4	65	0	3		
0108 119002 NEWMAN 2,4,7	834	339	40.65	7	4	172	4	7	132	0	12		
0109 119003 NEWMAN 3,6	698	306	43.84	3	12	136	4	9	134	0	7		
0110 121001 OAKDALE 1,2A	802	324	40.40	14	5	120	6	2	156	0	20		
0111 121002 OAKDALE 2B,1	966	461	47.72	11	8	135	8	10	255	0	33		
0112 121003 OAKDALE 3,13	638	281	44.04	13	5	106	4	6	129	0	16		
0113 121004 OAKDALE 4,5,	953	484	50.79	17	6	132	16	11	273	0	27		
0114 121006 OAKDALE 6,7,	800	356	44.50	8	3	117	12	7	186	0	22		
0115 123004 PARADISE 4	509	112	22.00	4	7	58	3	4	33	0	3		
0116 123005 PARADISE 5	392	67	17.09	0	1	44	1	2	15	0	4		
0117 123007 PARADISE 7,8	591	180	30.46	7	11	90	7	7	53	0	5		
0118 124001 PATTERSON 1	517	213	41.20	1	6	134	2	9	51	0	10		
0119 124002 PATTERSON 2	408	161	39.46	7	2	86	0	6	51	0	9		
0120 124003 PATTERSON 3,	607	234	38.55	3	7	125	5	5	74	0	14		
0121 124004 PATTERSON 4,	658	181	27.51	3	7	107	4	1	52	0	6		
0122 124005 PATTERSON 5,	634	267	42.11	9	10	124	3	4	102	0	14		
0123 124008 PATTERSON 8,	962	426	44.28	3	4	261	8	17	112	0	21		
0124 126001 RIVERBANK 1,	982	440	44.81	12	11	186	8	8	194	0	19		
0125 126002 RIVERBANK 2	443	136	30.70	3	7	76	5	2	32	0	10		
0126 126003 RIVERBANK 3,	962	334	34.72	3	8	183	6	8	105	1	17		
0127 126004 RIVERBANK 4B	968	418	43.18	12	5	154	11	6	204	0	26		
0128 126006 RIVERBANK 6	521	209	40.12	5	11	122	4	9	51	0	7		
0129 126009 RIVERBANK 9,	801	266	33.21	4	7	127	3	6	100	0	19		
0130 127001 SALIDA 1,10	511	203	39.73	5	4	105	5	4	67	0	13		
0131 127002 SALIDA 2,5	672	296	44.05	8	7	115	9	8	134	0	15		
0132 127003 SALIDA 3	508	218	42.91	4	1	102	7	6	82	0	15		
0133 127004 SALIDA 4	481	168	34.93	4	8	87	5	4	54	0	6		
0134 127006 SALIDA 6,9	666	308	46.25	8	7	113	1	9	158	1	10		
0135 128001 TURLOCK 1, 1	799	260	32.54	7	6	111	7	4	117	0	8		
0136 128002 TURLOCK 2,30	756	202	26.72	3	12	105	3	7	67	0	5		
0137 128003 TURLOCK 3,4	798	195	24.44	6	7	121	1	6	40	0	12		
0138 128005 TURLOCK 5,7	536	235	43.84	11	2	92	3	8	108	0	11		
0139 128006 TURLOCK 6,8	838	384	45.82	8	6	124	12	5	216	0	13		
0140 128009 TURLOCK 9,18	944	546	57.84	9	10	161	4	5	334	0	21		
0141 128010 TURLOCK 10,1	989	436	44.08	8	13	152	9	9	225	0	20		

			Secretary of State										
			T										
			CO	C				AM					
			HB	RI	MA	DS			NE				
			IN	AB	B	M	H	NN	D				
			S	RR	DO	E	O	A	DU				
			T	YA	EW	R	R	S	AN	OV	UV		
			I	LL	BE	T	T	C	MN	VO	NO		
			N	O	RN	O		H	O	ET	DT		
			A	U	A	N		E	N	RE	EE		
390 PRECINCTS			(LIB)	(PFZ)	(DEM)	(AIZ)	(GRN)	(REP)	S	R	S		
0142	128011	TURLOCK 11,5	479	164	34.24	4	5	75	2	5	61	0	10
0143	128013	TURLOCK 13,4	902	387	42.90	5	8	178	11	6	159	0	17
0144	128014	TURLOCK 14,1	770	268	34.81	3	10	110	1	10	124	0	9
0145	128016	TURLOCK 16,3	735	272	37.01	5	5	101	5	9	130	0	17
0146	128017	TURLOCK 17,2	688	319	46.37	5	6	113	5	2	172	1	14
0147	128022	TURLOCK 22,2	887	356	40.14	5	5	101	7	5	207	0	26
0148	128024	TURLOCK 24	483	184	38.10	7	6	69	1	5	82	0	13
0149	128025	TURLOCK 25	415	151	36.39	7	3	69	1	5	60	0	6
0150	128028	TURLOCK 28,5	874	317	36.27	6	5	128	5	0	165	0	8
0151	128038	TURLOCK 38,4	824	328	39.81	4	3	142	5	7	143	0	23
0152	128040	TURLOCK 40,5	522	243	46.55	8	3	86	2	6	123	0	14
0153	128041	TURLOCK 41,4	324	80	24.69	2	3	51	1	0	22	0	1
0154	128043	TURLOCK 43,4	290	108	37.24	1	1	38	1	2	56	0	9
0155	129001	WATERFORD 1,	984	399	40.55	6	13	139	11	5	193	0	31
0156	129002	WATERFORD 2,	838	337	40.21	6	7	112	9	9	173	0	19
0157	131002	STAR 2A,B,C,	209	81	38.76	1	2	15	1	1	54	0	7
0158	132001	WHITMORE 1,1	906	307	33.89	9	11	154	12	10	90	0	20
0159	132005	HICKMAN 1A,B	818	399	48.78	7	4	109	7	4	246	0	21
0160	810007	DENAIR 7A-E	238	170	71.43	5	7	30	0	3	120	0	5
0161	901001	AIRPORT 1, E	54	26	48.15	0	0	11	3	1	10	0	1
0162	901004	AIRPORT 4	0	0		0	0	0	0	0	0	0	0
0163	902002	CASWELL 2,11	252	105	41.67	0	0	53	2	0	41	0	8
0164	902004	CASWELL 4,8	230	96	41.74	1	3	49	3	4	30	0	6
0165	903011	CERES 11,23,	219	85	38.81	0	2	54	2	4	18	0	5
0166	903016	CERES 16	3	1	33.33	0	0	0	0	0	1	0	0
0167	903025	CERES 25	105	57	54.29	0	0	33	0	0	20	0	4
0168	903030	CERES 30	0	0		0	0	0	0	0	0	0	0
0169	903031	CERES 31	17	12	70.59	0	0	3	0	0	9	0	0
0170	904002	CHATOM 2,3,5	125	51	40.80	2	1	19	3	1	23	0	1
0171	905001	CLAUS 1,4	213	136	63.85	4	2	48	1	3	68	0	10
0172	906002	CLUB 2	209	135	64.59	5	3	43	2	6	70	0	6
0173	906006	CLUB 6,9,12	224	97	43.30	1	5	48	1	2	38	0	2
0174	906008	CLUB 8, MT V	245	134	54.69	2	3	56	6	1	57	0	9
0175	906013	CLUB 13	28	18	64.29	0	1	7	0	0	5	0	5
0176	906014	CLUB 14	87	43	49.43	2	0	14	3	1	21	0	2
0177	907002	COFFEE 2	136	78	57.35	1	1	19	0	2	48	0	6
0178	907005	COFFEE 5	39	25	64.10	0	0	11	0	0	13	0	1
0179	907006	COFFEE 6	85	59	69.41	1	0	28	0	0	28	0	2
0180	907008	COFFEE 8,9,1	233	130	55.79	1	3	60	6	6	51	0	3
0181	907010	COFFEE 10, M	185	137	74.05	2	1	42	1	2	80	0	9
0182	908001	CROWS LANDIN	86	58	67.44	1	2	18	0	2	32	0	2
0183	908004	CROWS LANDIN	194	130	67.01	2	5	46	0	0	71	0	6
0184	908005	CROWS LANDIN	210	143	68.10	3	6	40	3	5	76	0	10
0185	908007	CROWS LANDIN	118	78	66.10	0	2	23	5	8	36	1	3
0186	908008	CROWS LANDIN	159	98	61.64	0	2	42	1	4	39	0	10
0187	909005	DEL PUERTO 5	0	0		0	0	0	0	0	0	0	0
0188	910003	DENAIR 3,5,8	224	107	47.77	1	3	46	4	5	46	0	2

				Secretary of State									
				T				D S		D			
RV	TP	CO	HB	C				AM					
EO	UE	RI	MA	AB	B	M	H	NE					
GT	RR	IN	RR	DO	E	O	RR	NN	DU				
IE	BC	NC	S	EA	EW	R	R	A	AN	OV	UV		
SR	AA	OE	T	YA	BE	T	T	S	MN	VO	NO		
TS	LS	UN	I	LL	RN	O		C	HO	ET	DT		
E	LT	TT	N	OO	AA	NN		H	ON	RE	EE		
R	OS	AA	A	UU	AA	NN		E	NS	ES	RS		
ET	GS	EE	A	UU	AA	NN		E	NS	ES	RS		
D	SS	EE	(LIB)	(PFZ)	(DEM)	(AIZ)	(GRN)	(REP)					
390 PRECINCTS													
0189 910006 DENAIR 6,17,	220	110	50.00	1	1	54	3	0	45	0	6		
0190 910007 DENAIR 7F	36	28	77.78	0	0	8	0	0	19	0	0		
0191 910009 DENAIR 9	111	74	66.67	0	0	16	0	1	52	0	5		
0192 910010 DENAIR 10,11	244	172	70.49	2	3	59	2	1	94	0	11		
0193 910020 DENAIR 20	163	111	68.10	0	0	48	1	1	58	0	3		
0194 910022 DENAIR 22C	32	25	78.13	0	0	6	2	0	16	0	1		
0195 911003 EMPIRE 3C,E,	0	0		0	0	0	0	0	0	0	0		
0196 911008 EMPIRE 8,11	16	11	68.75	0	0	7	2	0	2	0	0		
0197 912003 HART RANSOM	247	147	59.51	2	3	61	4	3	67	0	7		
0198 912007 HART RANSOM	189	90	47.62	1	1	49	5	4	26	0	4		
0199 913002 HICKMAN 2, S	217	159	73.27	3	2	52	7	0	80	0	14		
0200 913003 HICKMAN 3, S	82	63	76.83	1	0	15	3	3	37	0	4		
0201 916002 MCHENRY 2,8,	116	87	75.00	0	0	24	3	0	55	0	5		
0202 916004 MCHENRY 4,5,	246	178	72.36	2	1	77	2	1	91	0	4		
0203 917049 MODESTO 49,1	3	2	66.67	0	0	1	0	0	1	0	0		
0204 917079 MODESTO 79,1	166	87	52.41	1	1	39	3	2	37	0	4		
0205 917087 MODESTO 87,1	0	0		0	0	0	0	0	0	0	0		
0206 917092 MODESTO 92,1	0	0		0	0	0	0	0	0	0	0		
0207 917114 MODESTO 114	0	0		0	0	0	0	0	0	0	0		
0208 917122 MODESTO 122	103	34	33.01	0	0	16	2	1	13	0	2		
0209 917143 MODESTO 143,	208	108	51.92	3	3	44	3	5	45	0	5		
0210 917158 MODESTO 158,	149	118	79.19	0	0	41	0	5	70	0	2		
0211 917159 MODESTO 159,	148	89	60.14	1	1	35	1	3	43	0	5		
0212 917183 MODESTO 183	0	0		0	0	0	0	0	0	0	0		
0213 918002 MT VIEW 2	66	39	59.09	0	1	14	0	0	21	0	3		
0214 919005 NEWMAN 5	0	0		0	0	0	0	0	0	0	0		
0215 923001 PARADISE 1	190	130	68.42	0	5	41	4	2	67	0	10		
0216 923002 PARADISE 2	187	114	60.96	5	3	28	2	2	67	0	7		
0217 923003 PARADISE 3,6	142	97	68.31	4	0	17	3	2	66	0	5		
0218 923009 PARADISE 9,1	193	128	66.32	1	2	66	4	4	40	0	11		
0219 923011 PARADISE 11,	29	21	72.41	2	0	4	0	0	14	0	1		
0220 923015 PARADISE 15,	188	122	64.89	1	0	46	2	5	61	0	7		
0221 923016 PARADISE 16,	89	62	69.66	2	0	30	2	1	26	0	1		
0222 924006 PATTERSON 6,	230	119	51.74	2	3	68	5	3	32	0	5		
0223 928021 TURLOCK 21,2	215	154	71.63	1	4	42	3	0	93	0	11		
0224 928036 TURLOCK 36	143	66	46.15	0	2	36	2	0	23	0	2		
0225 928037 TURLOCK 37	162	79	48.77	1	3	35	3	1	31	0	4		
0226 928050 TURLOCK 50	16	12	75.00	0	0	1	0	0	11	0	0		
0227 931002 STAR 2C-F	28	22	78.57	1	0	1	0	0	20	0	0		
0228 931003 STAR 3D,E	90	69	76.67	0	0	21	1	1	42	0	4		
0229 932002 WHITMORE 2,6	212	122	57.55	2	4	34	3	5	71	0	3		
0230 932003 WHITMORE 3	95	69	72.63	1	4	15	2	1	43	0	3		
0231 932009 WHITMORE 9	17	9	52.94	0	0	2	1	0	6	0	0		
0232 AV 101002 AIRPORT 2	296	124	41.89	7	5	79	6	5	17	0	4		
0233 AV 102001 CASWELL 1	370	119	32.16	3	5	75	3	6	20	0	5		
0234 AV 102003 CASWELL 3	726	328	45.18	12	15	237	2	4	47	0	11		
0235 AV 102007 CASWELL 7	413	218	52.78	3	11	100	3	11	80	0	9		

				Secretary of State									
				T									
				CO	C			A M					
				H B	R I			D S			N E		
				I N	M A			B H			N N		
				S	R R			D O			A D		
				T	Y A			E W			R R		
				I	L L			B E			T T		
				N	O			R N			O		
				A	U			A			N		
				(LIB)	(PFZ)	(DEM)	(AIZ)	(GRN)	(REP)	O V	U V		
										S	R S		
390 PRECINCTS													
0236 AV 102010 CASWELL 1	382	285	74.61	5	5	84	5	8	165	0	13		
0237 AV 103001 CERES 1,2	732	423	57.79	4	7	224	10	8	149	0	21		
0238 AV 103002 CERES 2,6	1011	542	53.61	5	20	283	10	7	200	0	17		
0239 AV 103003 CERES 3,1	761	410	53.88	8	17	173	1	9	184	0	17		
0240 AV 103004 CERES 4,7	875	463	52.91	7	18	244	8	17	149	1	18		
0241 AV 103005 CERES 5,1	941	536	56.96	8	24	299	15	13	154	0	23		
0242 AV 103008 CERES 8,1	695	405	58.27	10	13	189	13	14	144	0	21		
0243 AV 103009 CERES 9,2	839	587	69.96	14	18	284	6	9	224	0	31		
0244 AV 103010 CERES 10,	962	642	66.74	11	17	280	12	17	262	0	42		
0245 AV 103014 CERES 14,	755	407	53.91	12	9	207	10	11	140	0	16		
0246 AV 103018 CERES 18,	673	341	50.67	8	10	201	4	13	83	0	20		
0247 AV 103026 CERES 26	356	191	53.65	2	8	113	1	8	52	0	6		
0248 AV 103028 CERES 28	501	287	57.29	6	9	160	4	11	88	0	8		
0249 AV 104001 CHATOM 1,	548	397	72.45	2	3	119	5	4	246	0	17		
0250 AV 105002 CLAUS 2	285	211	74.04	2	1	55	5	3	138	0	7		
0251 AV 105003 CLAUS 3,	1861	1531	82.27	19	12	415	42	15	956	0	70		
0252 AV 106001 CLUB 1, W	571	386	67.60	8	9	156	10	7	177	0	18		
0253 AV 106003 CLUB 3,4,	832	347	41.71	4	14	214	12	10	85	0	7		
0254 AV 106005 CLUB 5	245	190	77.55	4	1	57	4	3	119	0	2		
0255 AV 107007 COFFEE 7	252	186	73.81	3	2	81	1	2	86	0	11		
0256 AV 108002 CROWS LAN	216	155	71.76	3	3	60	0	4	81	0	4		
0257 AV 109001 DEL PUERT	550	397	72.18	10	6	105	9	5	243	0	16		
0258 AV 109003 DEL PUERT	271	166	61.25	2	1	70	0	6	83	0	4		
0259 AV 110001 DENAIR 1	604	433	71.69	15	9	131	6	6	256	0	9		
0260 AV 110002 DENAIR 2,	862	639	74.13	17	12	184	13	11	374	0	27		
0261 AV 111003 EMPIRE 3A	815	455	55.83	8	14	240	13	16	141	0	20		
0262 AV 111005 EMPIRE 5,	513	398	77.58	6	6	130	18	7	214	0	15		
0263 AV 112001 HART RANS	671	537	80.03	13	6	107	3	5	380	0	23		
0264 AV 112002 HART RANS	689	503	73.00	7	2	183	10	20	265	0	15		
0265 AV 113001 HICKMAN 1	328	246	75.00	3	4	71	5	4	148	0	11		
0266 AV 114001 HUGHSON 1	795	583	73.33	13	20	212	7	10	293	0	26		
0267 AV 114003 HUGHSON 3	766	592	77.28	14	17	209	8	14	286	1	42		
0268 AV 115002 LANGWORTH	669	559	83.56	10	6	141	9	6	346	0	40		
0269 AV 115003 LANGWORTH	1650	1328	80.48	14	8	361	21	18	828	0	77		
0270 AV 116001 MCHENRY 1	849	663	78.09	12	4	123	6	2	481	1	34		
0271 AV 117001 MODESTO 1	934	519	55.57	7	19	273	11	11	175	0	22		
0272 AV 117002 MODESTO 2	1096	846	77.19	18	4	347	16	19	390	0	51		
0273 AV 117003 MODESTO 3	785	351	44.71	9	10	243	13	11	55	0	10		
0274 AV 117004 MODESTO 4	855	308	36.02	9	18	195	5	12	53	0	15		
0275 AV 117005 MODESTO 5	406	171	42.12	5	8	114	6	7	25	0	6		
0276 AV 117006 MODESTO 5	673	290	43.09	5	12	207	11	15	30	0	10		
0277 AV 117007 MODESTO 7	475	294	61.89	9	6	150	11	4	97	0	17		
0278 AV 117008 MODESTO 8	430	268	62.33	11	11	137	6	8	83	0	11		
0279 AV 117009 MODESTO 9	949	583	61.43	8	12	291	18	21	200	0	32		
0280 AV 117012 MODESTO 1	944	485	51.38	10	15	252	10	14	154	0	26		
0281 AV 117014 MODESTO 1	709	441	62.20	6	16	229	6	15	148	0	19		
0282 AV 117015 MODESTO 1	802	552	68.83	9	5	257	9	9	239	0	23		

				Secretary of State										
				T				A M						
				C O	H B	C	D S			N E				
				R I	M A	B	M . H	N N	D					
				I N	A B	D O	E O	A	D U					
				S	R R	R R	R R	S	A N	O V	U V			
				T	Y A	E W	R R	S	M N	V O	N O			
				I	L L	B E	T T	C	O	E T	D T			
				N	O	R N	O	H	O	R E	E E			
				A	U	A	N	E	N	S	R S			
				(LIB)	(PFZ)	(DEM)	(AIZ)	(GRN)	(REP)					
390 PRECINCTS														
0283	AV	117017	MODESTO 1	1165	726	62.32	12	10	396	10	23	246	0	26
0284	AV	117019	MODESTO 1	1076	770	71.56	10	14	358	17	25	314	0	30
0285	AV	117021	MODESTO 2	875	556	63.54	11	14	266	6	8	216	0	34
0286	AV	117023	MODESTO 2	243	76	31.28	1	2	51	3	4	13	0	2
0287	AV	117024	MODESTO 2	766	432	56.40	14	15	258	7	10	110	0	18
0288	AV	117025	MODESTO 2	534	291	54.49	6	14	162	8	15	70	0	14
0289	AV	117027	MODESTO 2	1061	749	70.59	13	10	372	12	17	263	0	59
0290	AV	117028	MODESTO 2	1242	668	53.78	10	19	330	18	21	230	0	39
0291	AV	117029	MODESTO 2	923	634	68.69	14	8	297	13	12	257	0	33
0292	AV	117030	MODESTO 3	904	565	62.50	12	11	238	13	14	247	0	28
0293	AV	117035	MODESTO 3	886	709	80.02	14	2	345	13	17	272	0	44
0294	AV	117036	MODESTO 3	662	488	73.72	9	8	218	11	17	201	0	24
0295	AV	117040	MODESTO 4	1095	782	71.42	13	8	374	14	18	308	0	45
0296	AV	117043	MODESTO 4	998	718	71.94	15	10	315	18	24	297	0	38
0297	AV	117044	MODESTO 4	1233	970	78.67	13	10	435	21	18	417	0	56
0298	AV	117045	MODESTO 4	761	488	64.13	10	6	249	8	17	181	0	16
0299	AV	117047	MODESTO 4	1225	978	79.84	14	10	387	14	16	477	0	60
0300	AV	117050	MODESTO 5	779	529	67.91	11	10	269	10	15	187	0	27
0301	AV	117051	MODESTO 5	763	392	51.38	15	7	207	15	11	119	0	18
0302	AV	117052	MODESTO 5	1011	786	77.74	10	9	350	10	18	348	0	41
0303	AV	117058	MODESTO 5	809	408	50.43	4	12	215	3	16	138	0	20
0304	AV	117059	MODESTO 5	907	713	78.61	14	8	350	4	14	294	0	29
0305	AV	117061	MODESTO 6	708	490	69.21	4	15	212	9	18	207	0	25
0306	AV	117063	MODESTO 6	583	216	37.05	1	10	163	1	8	28	0	5
0307	AV	117064	MODESTO 6	749	340	45.39	12	14	160	4	9	125	0	15
0308	AV	117068	MODESTO 6	932	606	65.02	12	7	299	9	7	241	0	30
0309	AV	117069	MODESTO 6	1361	1050	77.15	12	8	426	17	11	522	0	52
0310	AV	117071	MODESTO 7	1324	987	74.55	15	11	418	14	23	465	0	41
0311	AV	117073	MODESTO 7	559	236	42.22	5	4	171	6	6	43	0	1
0312	AV	117076	MODESTO 7	1126	649	57.64	20	12	284	12	33	265	0	21
0313	AV	117078	MODESTO 7	926	616	66.52	8	22	274	16	15	250	0	29
0314	AV	117084	MODESTO 8	762	504	66.14	11	4	231	10	18	208	0	21
0315	AV	117085	MODESTO 8	906	611	67.44	12	10	270	13	19	251	0	34
0316	AV	117086	MODESTO 8	429	284	66.20	4	4	118	7	5	130	0	16
0317	AV	117088	MODESTO 8	714	493	69.05	11	7	203	6	4	242	0	19
0318	AV	117091	MODESTO 9	798	613	76.82	11	3	285	12	9	264	0	29
0319	AV	117093	MODESTO 9	1344	985	73.29	18	8	406	13	21	477	0	42
0320	AV	117095	MODESTO 9	753	535	71.05	6	4	215	7	10	272	0	21
0321	AV	117098	MODESTO 9	512	345	67.38	7	8	155	2	10	143	0	20
0322	AV	117100	MODESTO 1	646	491	76.01	10	3	226	10	6	214	0	22
0323	AV	117101	MODESTO 1	526	381	72.43	8	5	156	9	14	173	0	15
0324	AV	117104	MODESTO 1	641	417	65.05	7	10	189	12	7	168	2	20
0325	AV	117105	MODESTO 1	773	384	49.68	12	8	206	10	14	112	0	21
0326	AV	117106	MODESTO 1	917	652	71.10	9	15	271	8	15	305	0	29
0327	AV	117112	MODESTO 1	1202	847	70.47	13	7	335	15	11	436	1	28
0328	AV	117113	MODESTO 1	1027	752	73.22	11	5	284	7	15	400	0	30
0329	AV	117119	MODESTO 1	701	565	80.60	7	3	236	8	8	284	0	19

			Secretary of State												
			R	T	T		C		A		M				
			V	P	C	H	B	C	D	S	N	E	D		
			E	U	O	R	I	M	A	B	M	H	N	D	
			O	E	B	A	B	B	D	S	O	N	A	D	
			G	R	S	R	A	B	D	O	E	O	A	D	
			T	R	I	R	A	B	D	O	E	O	A	D	
			S	R	I	R	A	B	D	O	E	O	A	D	
			R	O	B	A	B	B	D	O	E	O	A	D	
			E	A	S	R	A	B	D	O	E	O	A	D	
			L	U	T	Y	A	E	R	R	S	A	D	O	
			T	T	I	L	L	B	T	T	C	M	N	O	
			A	A	N	O	O	R	N	O	H	O	O	O	
			G	E	A	U	A	N	E	N	E	N	N	O	
			E	S	(LIB)	(PFZ)	(DEM)	(AIZ)	(GRN)	(REP)	S	R	S	R	
			S	E	(LIB)	(PFZ)	(DEM)	(AIZ)	(GRN)	(REP)	S	R	S	R	
390	PRECINCTS														
0330	AV 117121	MODESTO 1	495	286	57.78	3	7	149	9	10	91	0	17		
0331	AV 117123	MODESTO 1	485	396	81.65	3	2	130	4	6	236	0	14		
0332	AV 117125	MODESTO 1	891	640	71.83	4	3	250	16	14	320	0	33		
0333	AV 117126	MODESTO 1	354	220	62.15	4	0	115	4	2	86	0	9		
0334	AV 117136	MODESTO 1	530	364	68.68	3	5	180	7	5	143	0	19		
0335	AV 117165	MODESTO 1	606	441	72.77	5	4	185	7	12	202	0	25		
0336	AV 117172	MODESTO 1	576	362	62.85	1	0	171	5	7	159	1	18		
0337	AV 118001	MT VIEW 1	450	335	74.44	2	9	84	7	5	210	0	18		
0338	AV 119001	NEWMAN 1	357	249	69.75	4	11	99	11	5	109	1	9		
0339	AV 119002	NEWMAN 2	607	430	70.84	5	7	214	7	8	172	0	17		
0340	AV 119003	NEWMAN 3	598	440	73.58	8	10	211	9	14	173	0	14		
0341	AV 121001	OAKDALE 1	988	685	69.33	14	7	295	17	14	304	1	30		
0342	AV 121002	OAKDALE 2	1179	850	72.09	24	18	285	16	23	430	0	53		
0343	AV 121003	OAKDALE 3	787	590	74.97	12	9	245	18	6	274	0	25		
0344	AV 121004	OAKDALE 4	1330	996	74.89	22	17	354	40	22	487	0	52		
0345	AV 121006	OAKDALE 6	1083	836	77.19	19	9	275	15	17	458	0	43		
0346	AV 123004	PARADISE	404	197	48.76	4	5	121	0	11	51	0	5		
0347	AV 123005	PARADISE	262	96	36.64	3	3	60	3	2	20	0	4		
0348	AV 123007	PARADISE	605	308	50.91	4	16	186	6	13	73	0	9		
0349	AV 124001	PATTERSON	424	264	62.26	4	10	160	8	7	67	0	8		
0350	AV 124002	PATTERSON	373	258	69.17	4	6	133	4	4	91	0	16		
0351	AV 124003	PATTERSON	654	460	70.34	4	16	234	10	14	157	0	24		
0352	AV 124004	PATTERSON	573	333	58.12	3	14	197	7	11	86	0	15		
0353	AV 124005	PATTERSON	599	406	67.78	8	8	206	5	6	162	0	11		
0354	AV 124008	PATTERSON	651	420	64.52	5	7	229	17	11	137	1	13		
0355	AV 126001	RIVERBANK	1129	830	73.52	12	12	328	17	11	419	0	31		
0356	AV 126002	RIVERBANK	301	207	68.77	1	5	104	10	2	73	0	12		
0357	AV 126003	RIVERBANK	645	388	60.16	5	10	203	15	4	139	0	12		
0358	AV 126004	RIVERBANK	1053	700	66.48	11	10	305	15	7	314	0	36		
0359	AV 126006	RIVERBANK	417	260	62.35	1	10	154	4	4	79	0	8		
0360	AV 126009	RIVERBANK	795	555	69.81	11	14	216	11	21	256	0	24		
0361	AV 127001	SALIDA 1	540	374	69.26	7	3	148	10	9	183	0	13		
0362	AV 127002	SALIDA 2	436	294	67.43	7	4	118	8	13	124	0	20		
0363	AV 127003	SALIDA 3	372	258	69.35	3	3	115	16	5	108	0	8		
0364	AV 127004	SALIDA 4	283	181	63.96	4	1	89	6	8	60	0	13		
0365	AV 127006	SALIDA 6	542	365	67.34	5	10	157	3	6	169	0	15		
0366	AV 128001	TURLOCK 1	938	602	64.18	9	18	290	9	15	231	0	30		
0367	AV 128002	TURLOCK 2	665	348	52.33	15	19	199	8	11	81	0	15		
0368	AV 128003	TURLOCK 3	609	324	53.20	6	9	175	4	7	113	0	10		
0369	AV 128005	TURLOCK 5	675	419	62.07	11	16	185	6	7	172	0	18		
0370	AV 128006	TURLOCK 6	1080	831	76.94	11	12	287	15	18	442	0	44		
0371	AV 128009	TURLOCK 9	1408	1162	82.53	17	15	397	7	13	654	0	58		
0372	AV 128010	TURLOCK 1	1598	1177	73.65	5	13	388	25	26	660	0	57		
0373	AV 128011	TURLOCK 1	420	227	54.05	8	2	111	5	11	82	0	7		
0374	AV 128013	TURLOCK 1	869	564	64.90	10	17	233	5	14	246	0	39		
0375	AV 128014	TURLOCK 1	772	469	60.75	10	14	204	5	7	200	0	29		
0376	AV 128016	TURLOCK 1	829	546	65.86	13	13	229	10	11	242	0	27		

				Secretary of State									
				T				A M					
				CO	HB	C	D S			NE			
				RI	MA	B	M	H	NN	D			
				IN	AB	B	M	H	NN	D			
				S	RR	DO	E	O	A	DU			
				T	YA	EW	R	R	S	AN	OV	UV	
				I	LL	BE	T	T	C	MN	VO	NO	
				N	O	RN	O		H	O	ET	DT	
				A	U	A	N		E	N	RE	EE	
				(LIB)	(PFZ)	(DEM)	(AIZ)	(GRN)	(REP)	S	RS	RS	
390 PRECINCTS													
0377 AV 128017 TURLOCK 1	812	594	73.15	16	10	250	11	7	274	0	23		
0378 AV 128022 TURLOCK 2	1216	894	73.52	20	8	286	10	14	505	0	51		
0379 AV 128024 TURLOCK 2	522	367	70.31	8	12	140	5	11	172	0	19		
0380 AV 128025 TURLOCK 2	446	256	57.40	11	10	128	1	5	87	0	14		
0381 AV 128028 TURLOCK 2	857	608	70.95	11	11	244	9	10	287	0	33		
0382 AV 128038 TURLOCK 3	794	506	63.73	6	7	197	9	12	242	0	31		
0383 AV 128040 TURLOCK 4	517	347	67.12	2	9	147	2	5	168	0	14		
0384 AV 128041 TURLOCK 4	354	170	48.02	7	9	93	4	2	49	0	6		
0385 AV 128043 TURLOCK 4	424	309	72.88	3	8	100	1	1	171	0	24		
0386 AV 129001 WATERFORD	918	595	64.81	9	10	223	16	11	285	0	40		
0387 AV 129002 WATERFORD	716	494	68.99	8	10	182	19	9	240	0	26		
0388 AV 131002 STAR 2A,B	330	264	80.00	5	2	71	7	4	162	0	13		
0389 AV 132001 WHITMORE	707	448	63.37	11	11	217	7	11	176	0	15		
0390 AV 132005 HICKMAN 1	1197	968	80.87	9	12	268	17	10	597	0	54		
GRAND TOTALS	229057	122490	53.48	2296	2464	52263	2340	2723	54321	18	5845		

	Controller										
	RV	TP	GB	TS	EO	UE	LE	OT	KM	OV	UV
	GT	RR	AL	NR	IE	RR	RDF	YI	AA	ET	NO
	BC	NC	W	RR	SR	AA	O.R	AAA	C	RR	ET
	LS	UN	R	Z	TS	LS	S	ANNV	K	NI	OV
	LT	TT	E	N	E	LT	S	DDO	L	N	VO
	O	A	R	N	E	O	N	K	RYR	A	NO
	T	G	E	C	E	T	E	E"	N	E	ET
	S	E	G	E	L	S	L	W	D	Z	RE
390 PRECINCTS	D	S	E	(DEM)	(AIZ)	(GRN)	(LIB)	(REP)	(PFZ)	S	RS
COUNTY TOTAL	229057	122490	53.48	61465	2129	1645	2917	47221	2510	25	4411
VOTING PRECINCTS	229057	122490	53.48	61465	2129	1645	2917	47221	2510	25	4411
BD OF EQUALIZATION 2	229057	122490	53.48	61465	2129	1645	2917	47221	2510	25	4411
BOARD TOTAL	229057	122490	53.48	61465	2129	1645	2917	47221	2510	25	4411
CONGRESSIONAL 18	103110	49144	47.66	27837	898	734	1115	15448	1318	11	1702
CONGRESSIONAL 19	125947	73346	58.24	33628	1231	911	1802	31773	1192	14	2709
CONGRESSIONAL TOTAL	229057	122490	53.48	61465	2129	1645	2917	47221	2510	25	4411
SENATORIAL DISTRICT 12	145468	72852	50.08	38992	1258	1070	1722	25309	1738	17	2628
SENATORIAL DISTRICT 14	83589	49638	59.38	22473	871	575	1195	21912	772	8	1783
SENATORIAL TOTAL	229057	122490	53.48	61465	2129	1645	2917	47221	2510	25	4411
ASSEMBLY DISTRICT 17	5147	2867	55.70	1490	41	26	63	1095	58	1	90
ASSEMBLY DISTRICT 25	134496	76242	56.69	37759	1326	999	1789	30242	1295	17	2731
ASSEMBLY DISTRICT 26	89414	43381	48.52	22216	762	620	1065	15884	1157	7	1590
ASSEMBLY TOTAL	229057	122490	53.48	61465	2129	1645	2917	47221	2510	25	4411
1ST SUPERVISORIAL	53165	30686	57.72	14538	603	392	735	12769	534	6	1073
2ND SUPERVISORIAL	48725	27029	55.47	12101	442	351	696	11754	537	5	1094
3RD SUPERVISORIAL	39748	19230	48.38	10389	323	281	433	6645	458	8	666
4TH SUPERVISORIAL	49384	28117	56.94	14577	450	380	641	10589	416	3	1025
5TH SUPERVISORIAL	38035	17428	45.82	9860	311	241	412	5464	565	3	553
SUPERVISORIAL TOTAL	229057	122490	53.48	61465	2129	1645	2917	47221	2510	25	4411
CERES	18231	8152	44.72	4571	158	132	189	2537	268	1	286
HUGHSON	3120	1870	59.94	845	29	23	46	784	50	0	91
MODESTO	97633	51898	53.16	27977	844	705	1138	18421	955	11	1781
NEWMAN	3474	1913	55.07	1058	25	15	49	671	39	1	52
OAKDALE	9526	5863	61.55	2572	137	93	180	2559	85	1	230
PATTERSON	7290	3742	51.33	2225	79	50	92	1050	119	1	121
RIVERBANK	9017	4743	52.60	2491	106	53	102	1685	131	1	166
TURLOCK	30194	16466	54.53	7573	249	225	434	6957	299	4	690
WATERFORD	3456	1825	52.81	815	47	37	38	750	44	0	91
CITY TOTAL	181941	96472	53.02	50127	1674	1333	2268	35414	1990	20	3508
UNINCORPORATED AREA	47116	26018	55.22	11338	455	312	649	11807	520	5	903

390 PRECINCTS	Controller										
	RV EO GT IE SR TS E R E D	BC AA LS LT O T S	TP UE RR NC OE UN TT A G E	JC OH HI NA N G (DEM)	GB L.E A.L W.I R.Z E N C E (AIZ)	RDF O.R S.A S N K E L (GRN)	"F AAA NNV DDO R.YR E" W (LIB)	TS OT NR YI C K L A N D (REP)	KM AA RR NI N E Z (PFZ)	OV VO ET RE S	UV NO DT EE RS
0001 101002 AIRPORT 2,3	365	53	14.52	31	1	1	3	12	2	0	3
0002 102001 CASWELL 1	470	92	19.57	60	0	2	1	20	9	0	0
0003 102003 CASWELL 3,5,	828	161	19.44	113	2	3	0	25	10	0	8
0004 102007 CASWELL 7,9	421	93	22.09	53	2	5	2	24	5	0	2
0005 102010 CASWELL 10,	337	138	40.95	41	2	1	5	83	1	0	5
0006 103001 CERES 1,21,2	756	243	32.14	138	2	2	2	83	7	0	9
0007 103002 CERES 2,6	910	242	26.59	113	10	2	3	99	5	0	10
0008 103003 CERES 3,13	674	221	32.79	112	2	1	8	83	7	1	7
0009 103004 CERES 4,7,12	823	193	23.45	103	4	4	9	60	2	0	10
0010 103005 CERES 5,19,3	919	263	28.62	173	1	7	8	56	13	0	5
0011 103008 CERES 8,15,2	613	216	35.24	83	3	5	8	96	12	0	9
0012 103009 CERES 9,22	815	304	37.30	164	4	3	9	106	6	0	12
0013 103010 CERES 10,12A	852	346	40.61	162	11	5	11	134	8	0	15
0014 103014 CERES 14,17	748	184	24.60	85	2	5	1	77	3	0	11
0015 103018 CERES 18,33	750	266	35.47	156	3	2	7	77	13	0	8
0016 103026 CERES 26	408	117	28.68	78	4	2	4	22	2	0	3
0017 103028 CERES 28	518	168	32.43	96	7	3	1	46	9	0	6
0018 104001 CHATOM 1,4	421	151	35.87	56	4	1	1	85	1	0	3
0019 105002 CLAUS 2	226	93	41.15	30	0	2	4	51	3	0	3
0020 105003 CLAUS 3, LAN	875	441	50.40	146	11	4	11	253	1	0	15
0021 106001 CLUB 1, WEST	462	132	28.57	56	0	5	8	54	3	0	6
0022 106003 CLUB 3,4,7	946	174	18.39	135	1	2	3	24	5	0	4
0023 106005 CLUB 5	165	69	41.82	20	1	0	1	44	1	0	2
0024 107007 COFFEE 7	201	84	41.79	41	0	0	4	33	3	0	3
0025 108002 CROWS LANDIN	140	56	40.00	18	2	1	1	33	0	0	1
0026 109001 DEL PUERTO 1	423	187	44.21	76	4	0	10	93	1	0	3
0027 109003 DEL PUERTO 3	365	128	35.07	64	1	3	4	45	6	0	5
0028 110001 DENAIR 1,22	580	280	48.28	100	4	2	1	160	6	0	7
0029 110002 DENAIR 2,12	686	322	46.94	109	4	2	11	177	4	0	15
0030 111003 EMPIRE 3A,B,	784	246	31.38	159	1	3	3	63	11	0	6
0031 111005 EMPIRE 5,9	351	134	38.18	57	0	0	0	76	1	0	0
0032 112001 HART RANSOM	278	119	42.81	30	3	0	3	79	1	0	3
0033 112002 HART RANSOM	562	200	35.59	86	3	4	6	90	2	0	9
0034 113001 HICKMAN 1C,D	241	120	49.79	37	1	3	3	68	5	0	3
0035 114001 HUGHSON 1,2,	820	365	44.51	157	5	3	13	155	12	0	20
0036 114003 HUGHSON 3,5,	739	330	44.65	148	4	1	7	145	7	0	18
0037 115002 LANGWORTH 2G	286	145	50.70	47	1	0	5	85	2	0	5
0038 115003 LANGWORTH3,	901	406	45.06	138	9	1	9	236	5	0	8
0039 116001 MCHENRY 1,3	530	286	53.96	88	1	3	4	178	2	0	9
0040 117001 MODESTO 1,53	859	235	27.36	138	4	3	4	69	4	0	13
0041 117002 MODESTO 2,48	749	405	54.07	200	8	5	17	157	5	0	13
0042 117003 MODESTO 3,12	694	165	23.78	106	1	2	5	38	9	0	4
0043 117004 MODESTO 4,11	740	115	15.54	89	3	1	0	12	7	0	3
0044 117005 MODESTO 5A,C	402	78	19.40	55	2	1	1	13	2	0	4
0045 117006 MODESTO 5B,6	616	82	13.31	64	1	1	0	9	5	0	2
0046 117007 MODESTO 7, 1	353	120	33.99	61	2	1	5	47	3	0	1
0047 117008 MODESTO 8	341	91	26.69	59	2	1	0	25	2	0	2

			Controller										
			R V	T P	G B				T S				
			E O	U E	L . E			O T					
			G T	R R	A L	R D F	" F	N R	K M				
			I E	B C	J C	W I	O . R	AAA	C	RR			
			S R	AA	OH	R Z	S A	NNV	K	ET			
			T S	LS	HI	E	S N	DDO	L	NI	OV	UV	
			E	LT	NA	N	K	RYR	A	N	VO	NO	
			R	O	N	C	E	E "	N	E	ET	DT	
			E	T	G	E	L	W	D	Z	RE	EE	
			D	S	E	(DEM)	(ATZ)	(GRN)	(LIB)	(REP)	S	RS	
390	PRECINCTS												
0048	117009	MODESTO 9,10	743	274	36.88	138	3	10	10	99	7	0	6
0049	117012	MODESTO 12,1	631	191	30.27	98	2	3	4	71	5	0	8
0050	117014	MODESTO 14,1	602	226	37.54	138	6	1	5	70	0	0	6
0051	117015	MODESTO 15,1	576	188	32.64	107	0	3	2	69	6	0	1
0052	117017	MODESTO 17,6	903	297	32.89	162	6	4	5	108	5	0	7
0053	117019	MODESTO 19,2	738	293	39.70	158	8	7	8	90	7	0	14
0054	117021	MODESTO 21,2	626	297	47.44	170	5	1	9	92	4	0	15
0055	117023	MODESTO 23,1	292	60	20.55	42	1	1	1	9	4	0	2
0056	117024	MODESTO 24,1	730	187	25.62	134	2	1	3	35	8	0	3
0057	117025	MODESTO 25,2	359	103	28.69	56	2	5	3	27	3	0	7
0058	117027	MODESTO 27,3	840	448	53.33	244	8	6	14	149	2	0	25
0059	117028	MODESTO 28,3	936	352	37.61	179	9	8	3	128	11	0	14
0060	117029	MODESTO 29,6	902	349	38.69	187	5	1	6	129	5	0	16
0061	117030	MODESTO 30,6	688	260	37.79	130	2	4	10	102	4	0	8
0062	117035	MODESTO 35,3	644	310	48.14	157	2	8	6	118	6	0	12
0063	117036	MODESTO 36,3	480	235	48.96	114	4	5	9	86	5	0	12
0064	117040	MODESTO 40,4	776	363	46.78	171	6	6	16	147	5	0	11
0065	117043	MODESTO 43,4	775	329	42.45	160	5	4	6	135	3	0	15
0066	117044	MODESTO 44,5	782	386	49.36	183	7	5	5	163	6	0	17
0067	117045	MODESTO 45,6	510	168	32.94	80	2	1	2	73	1	0	9
0068	117047	MODESTO 47,5	833	426	51.14	173	5	5	6	215	5	0	16
0069	117050	MODESTO 50,5	581	285	49.05	148	9	4	8	98	4	0	14
0070	117051	MODESTO 51,8	478	146	30.54	72	2	6	4	57	0	0	5
0071	117052	MODESTO 52,8	656	311	47.41	154	3	7	8	124	6	0	9
0072	117058	MODESTO 58,7	622	175	28.14	87	3	3	3	68	5	0	5
0073	117059	MODESTO 59,7	727	316	43.47	138	5	5	5	152	2	0	8
0074	117061	MODESTO 61,1	675	289	42.81	150	4	6	9	99	6	0	15
0075	117063	MODESTO 63,1	510	78	15.29	57	3	0	2	6	6	0	4
0076	117064	MODESTO 64,6	682	165	24.19	98	1	6	3	46	4	0	7
0077	117068	MODESTO 68,9	755	284	37.62	134	3	4	10	114	9	1	9
0078	117069	MODESTO 69,9	941	427	45.38	177	6	5	12	206	7	0	14
0079	117071	MODESTO 71,7	945	413	43.70	187	7	12	7	175	7	0	16
0080	117073	MODESTO 73,1	493	146	29.61	104	2	1	2	27	8	0	2
0081	117076	MODESTO 76,7	804	296	36.82	120	4	6	11	134	8	1	11
0082	117078	MODESTO 78,8	762	355	46.59	178	8	7	8	130	3	0	21
0083	117084	MODESTO 84,1	939	282	30.03	132	4	4	8	114	4	0	16
0084	117085	MODESTO 85,9	778	280	35.99	153	6	4	6	98	6	0	7
0085	117086	MODESTO 86,1	456	129	28.29	73	2	1	3	35	4	0	9
0086	117088	MODESTO 88,1	565	277	49.03	134	2	2	7	118	4	0	9
0087	117091	MODESTO 91,1	526	211	40.11	110	6	2	5	79	2	0	7
0088	117093	MODESTO 93,9	917	314	34.24	142	0	6	5	137	8	0	16
0089	117095	MODESTO 95,1	723	300	41.49	140	2	2	5	132	8	0	11
0090	117098	MODESTO 98,1	458	172	37.55	81	5	2	3	69	6	0	6
0091	117100	MODESTO 100,	469	192	40.94	93	0	3	7	79	1	0	9
0092	117101	MODESTO 101,	480	197	41.04	111	3	2	2	70	1	0	8
0093	117104	MODESTO 104A	587	230	39.18	102	5	5	4	99	3	0	12
0094	117105	MODESTO 105,	633	186	29.38	108	3	4	3	54	4	0	8

				Controller											
				RV	TP	GB		TS							
				EO	UE	LE	OT	NR	KM						
				GT	RR	AL	YI	AA							
				IE	NC	RDF	"F	RR							
				SR	OE	WR	OR	AA	RR						
				TS	UN	HS	SA	NN	ET						
				E	TT	NA	N	DD	NI	OV	UV				
				R	A	NC	K	RY	A	N	VO	NO			
				E	G	E	E	E"	N	E	ET	DT			
				D	E	(DEM)	(AIZ)	(GRN)	(LIB)	(REP)	(PFZ)	S	RS		
0095	117106	MODESTO 106,	974	381	39.12	170	8	3	13	168	7	0	11		
0096	117112	MODESTO 112,	959	397	41.40	208	5	3	13	151	5	0	12		
0097	117113	MODESTO 113,	887	384	43.29	182	8	1	7	168	2	0	16		
0098	117119	MODESTO 119,	358	170	47.49	76	4	0	2	80	2	0	6		
0099	117121	MODESTO 121	501	173	34.53	94	3	2	3	52	7	0	12		
0100	117123	MODESTO 123	432	196	45.37	67	1	5	7	103	1	0	11		
0101	117125	MODESTO 125,	867	298	34.37	144	6	3	7	119	1	0	18		
0102	117126	MODESTO 126	273	109	39.93	53	2	1	2	44	1	0	6		
0103	117136	MODESTO 136	457	170	37.20	90	0	0	2	70	2	0	6		
0104	117165	MODESTO 165,	479	205	42.80	107	2	0	2	88	1	0	4		
0105	117172	MODESTO 172,	555	194	34.95	118	4	2	1	60	5	0	4		
0106	118001	MT VIEW 1	394	167	42.39	50	4	4	3	97	6	0	3		
0107	119001	NEWMAN 1	380	149	39.21	81	3	0	5	53	4	0	3		
0108	119002	NEWMAN 2,4,7	834	339	40.65	191	3	2	9	113	9	0	9		
0109	119003	NEWMAN 3,6	698	306	43.84	148	4	2	5	129	7	0	11		
0110	121001	OAKDALE 1,2A	802	324	40.40	142	4	3	11	130	14	0	20		
0111	121002	OAKDALE 2B,1	966	461	47.72	182	11	7	12	218	6	0	25		
0112	121003	OAKDALE 3,13	638	281	44.04	127	4	8	7	114	4	0	15		
0113	121004	OAKDALE 4,5,	953	484	50.79	175	11	10	12	251	7	0	16		
0114	121006	OAKDALE 6,7,	800	356	44.50	150	6	5	13	156	5	0	20		
0115	123004	PARADISE 4	509	112	22.00	67	4	2	4	29	4	0	2		
0116	123005	PARADISE 5	392	67	17.09	43	0	0	0	18	3	0	3		
0117	123007	PARADISE 7,8	591	180	30.46	99	4	7	11	44	9	0	6		
0118	124001	PATTERSON 1	517	213	41.20	139	7	5	1	41	13	0	5		
0119	124002	PATTERSON 2	408	161	39.46	99	0	2	5	45	4	1	5		
0120	124003	PATTERSON 3,	607	234	38.55	126	6	3	10	70	4	0	15		
0121	124004	PATTERSON 4,	658	181	27.51	108	2	4	2	52	7	0	6		
0122	124005	PATTERSON 5,	634	267	42.11	142	4	6	7	91	10	0	7		
0123	124008	PATTERSON 8,	962	426	44.28	266	11	4	8	108	11	0	18		
0124	126001	RIVERBANK 1,	982	440	44.81	217	5	7	16	169	8	0	16		
0125	126002	RIVERBANK 2	443	136	30.70	82	2	3	2	33	5	0	8		
0126	126003	RIVERBANK 3,	962	334	34.72	198	5	0	6	94	14	0	15		
0127	126004	RIVERBANK 4B	968	418	43.18	167	8	5	9	199	8	0	22		
0128	126006	RIVERBANK 6	521	209	40.12	135	4	3	1	41	19	0	6		
0129	126009	RIVERBANK 9,	801	266	33.21	137	4	4	3	100	9	0	9		
0130	127001	SALIDA 1,10	511	203	39.73	111	3	3	8	60	7	0	11		
0131	127002	SALIDA 2,5	672	296	44.05	138	6	10	10	114	4	0	13		
0132	127003	SALIDA 3	508	218	42.91	113	3	4	3	78	5	0	12		
0133	127004	SALIDA 4	481	168	34.93	93	2	3	7	50	7	0	5		
0134	127006	SALIDA 6,9	666	308	46.25	140	5	6	11	127	10	0	9		
0135	128001	TURLOCK 1, 1	799	260	32.54	127	6	3	9	102	8	0	5		
0136	128002	TURLOCK 2,30	756	202	26.72	105	6	5	5	61	11	0	9		
0137	128003	TURLOCK 3,4	798	195	24.44	126	2	5	6	34	11	0	10		
0138	128005	TURLOCK 5,7	536	235	43.84	107	3	4	6	95	8	1	11		
0139	128006	TURLOCK 6,8	838	384	45.82	149	9	7	9	201	0	0	8		
0140	128009	TURLOCK 9,18	944	546	57.84	195	8	5	15	299	4	0	19		
0141	128010	TURLOCK 10,1	989	436	44.08	175	10	11	13	208	5	0	14		

			Controller										
			R V	T P	G B				T S				
			E O	U E	L . E	O T		N R	K M				
			G T	R R	A L	R D F	" F	Y I	A A				
			I E	B C	J C	W I	O . R	A A A	C	R R			
			S R	A A	O H	R Z	S A	N N V	K	E T			
			T S	L S	H I	E	S N	D D O	L	N I	O V	U V	
			E	L T	N A	N	K	R Y R	A	N	V O	N O	
			R	O	N	C	E	E "	N	E	E T	D T	
			E	T	G	E	L	W	D	Z	R E	E E	
390 PRECINCTS			D	S	E	(DEM)	(AIZ)	(GRN)	(LIB)	(REP)	(PFZ)	S	R S
0142	128011	TURLOCK 11,5	479	164	34.24	73	4	3	5	64	4	0	10
0143	128013	TURLOCK 13,4	902	387	42.90	197	6	2	13	144	7	0	18
0144	128014	TURLOCK 14,1	770	268	34.81	127	4	0	6	119	2	0	9
0145	128016	TURLOCK 16,3	735	272	37.01	125	5	3	4	111	7	0	17
0146	128017	TURLOCK 17,2	688	319	46.37	125	9	3	7	153	5	0	15
0147	128022	TURLOCK 22,2	887	356	40.14	136	10	3	8	177	1	0	21
0148	128024	TURLOCK 24	483	184	38.10	74	3	1	8	80	4	0	14
0149	128025	TURLOCK 25	415	151	36.39	77	2	4	3	53	4	0	7
0150	128028	TURLOCK 28,5	874	317	36.27	140	5	2	8	152	3	0	7
0151	128038	TURLOCK 38,4	824	328	39.81	163	4	6	4	126	3	0	21
0152	128040	TURLOCK 40,5	522	243	46.55	100	3	2	7	114	6	0	11
0153	128041	TURLOCK 41,4	324	80	24.69	48	3	1	5	16	4	0	2
0154	128043	TURLOCK 43,4	290	108	37.24	40	1	1	2	56	1	0	7
0155	129001	WATERFORD 1,	984	399	40.55	158	11	9	7	171	15	0	27
0156	129002	WATERFORD 2,	838	337	40.21	145	9	8	9	144	9	0	12
0157	131002	STAR 2A,B,C,	209	81	38.76	24	1	1	5	45	0	0	5
0158	132001	WHITMORE 1,1	906	307	33.89	163	5	3	8	90	13	0	24
0159	132005	HICKMAN 1A,B	818	399	48.78	130	4	5	17	217	4	1	21
0160	810007	DENAIR 7A-E	238	170	71.43	54	1	2	5	103	3	0	2
0161	901001	AIRPORT 1, E	54	26	48.15	14	2	0	0	8	1	0	1
0162	901004	AIRPORT 4	0	0		0	0	0	0	0	0	0	0
0163	902002	CASWELL 2,11	252	105	41.67	62	2	0	3	32	3	0	2
0164	902004	CASWELL 4,8	230	96	41.74	54	1	3	5	28	2	0	3
0165	903011	CERES 11,23,	219	85	38.81	57	0	1	1	18	2	0	6
0166	903016	CERES 16	3	1	33.33	0	0	0	0	1	0	0	0
0167	903025	CERES 25	105	57	54.29	32	0	2	0	18	2	0	3
0168	903030	CERES 30	0	0		0	0	0	0	0	0	0	0
0169	903031	CERES 31	17	12	70.59	5	0	0	0	6	0	0	1
0170	904002	CHATOM 2,3,5	125	51	40.80	26	1	1	3	18	1	0	0
0171	905001	CLAUS 1,4	213	136	63.85	60	2	0	4	59	3	0	8
0172	906002	CLUB 2	209	135	64.59	53	3	6	4	61	2	0	6
0173	906006	CLUB 6,9,12	224	97	43.30	55	1	1	1	33	4	0	2
0174	906008	CLUB 8, MT V	245	134	54.69	68	4	0	2	52	2	0	6
0175	906013	CLUB 13	28	18	64.29	10	0	0	0	4	0	0	4
0176	906014	CLUB 14	87	43	49.43	21	1	0	1	17	1	0	2
0177	907002	COFFEE 2	136	78	57.35	33	2	0	0	37	4	0	2
0178	907005	COFFEE 5	39	25	64.10	11	0	0	0	14	0	0	0
0179	907006	COFFEE 6	85	59	69.41	36	0	0	1	20	0	0	2
0180	907008	COFFEE 8,9,1	233	130	55.79	74	2	3	4	41	4	0	2
0181	907010	COFFEE 10, M	185	137	74.05	53	1	2	3	67	0	0	11
0182	908001	CROWS LANDIN	86	58	67.44	26	0	1	0	30	0	0	1
0183	908004	CROWS LANDIN	194	130	67.01	59	0	0	1	65	0	0	5
0184	908005	CROWS LANDIN	210	143	68.10	54	2	4	2	72	1	0	8
0185	908007	CROWS LANDIN	118	78	66.10	34	5	2	1	30	4	0	2
0186	908008	CROWS LANDIN	159	98	61.64	50	1	0	0	37	2	0	8
0187	909005	DEL PUERTO 5	0	0		0	0	0	0	0	0	0	0
0188	910003	DENAIR 3,5,8	224	107	47.77	59	2	2	2	35	4	0	3

			Controller									
	RV	TP		GB			TS					
	EO	UE		L.E			OT					
	GT	RR		A L	RDF	" F	NR	KM				
	IE	NC	JC	W I	O . R	AAA	Y I	AA				
	SR	OE	OH	R Z	S A	NNV	C	RR				
	TS	UN	HI	E	S N	DDO	L	ET	OV	UV		
	E	TT	NA	N	K	RYR	A	N	VO	NO		
	R	A	N	C	E	E "	N	E	ET	DT		
	E	G	G	E	L	W	D	Z	RE	EE		
390 PRECINCTS	D	S	(DEM)	(AIZ)	(GRN)	(LIB)	(REP)	(PFZ)	S	R S		
0189 910006 DENAIR 6,17,	220	110	50.00	54	4	1	1	40	4	0	6	
0190 910007 DENAIR 7F	36	28	77.78	9	0	0	0	19	0	0	0	
0191 910009 DENAIR 9	111	74	66.67	25	0	2	0	44	0	0	3	
0192 910010 DENAIR 10,11	244	172	70.49	74	3	3	5	80	0	0	7	
0193 910020 DENAIR 20	163	111	68.10	51	0	2	4	53	0	0	1	
0194 910022 DENAIR 22C	32	25	78.13	9	0	1	0	15	0	0	0	
0195 911003 EMPIRE 3C,E,	0	0		0	0	0	0	0	0	0	0	
0196 911008 EMPIRE 8,11	16	11	68.75	9	0	0	0	2	0	0	0	
0197 912003 HART RANSOM	247	147	59.51	68	3	2	6	54	4	1	9	
0198 912007 HART RANSOM	189	90	47.62	59	1	2	1	21	3	0	3	
0199 913002 HICKMAN 2, S	217	159	73.27	76	9	1	3	63	0	0	7	
0200 913003 HICKMAN 3, S	82	63	76.83	20	1	0	0	40	0	0	2	
0201 916002 MCHENRY 2,8,	116	87	75.00	29	1	0	1	53	0	0	3	
0202 916004 MCHENRY 4,5,	246	178	72.36	86	3	3	8	76	0	0	1	
0203 917049 MODESTO 49,1	3	2	66.67	1	0	0	0	1	0	0	0	
0204 917079 MODESTO 79,1	166	87	52.41	44	2	0	0	36	2	0	3	
0205 917087 MODESTO 87,1	0	0		0	0	0	0	0	0	0	0	
0206 917092 MODESTO 92,1	0	0		0	0	0	0	0	0	0	0	
0207 917114 MODESTO 114	0	0		0	0	0	0	0	0	0	0	
0208 917122 MODESTO 122	103	34	33.01	21	1	0	0	11	1	0	0	
0209 917143 MODESTO 143,	208	108	51.92	54	2	5	3	40	0	0	4	
0210 917158 MODESTO 158,	149	118	79.19	61	0	0	1	55	0	0	1	
0211 917159 MODESTO 159,	148	89	60.14	43	1	1	4	35	2	0	3	
0212 917183 MODESTO 183	0	0		0	0	0	0	0	0	0	0	
0213 918002 MT VIEW 2	66	39	59.09	17	0	0	0	16	1	0	5	
0214 919005 NEWMAN 5	0	0		0	0	0	0	0	0	0	0	
0215 923001 PARADISE 1	190	130	68.42	48	5	2	5	62	1	0	7	
0216 923002 PARADISE 2	187	114	60.96	36	2	0	4	66	1	0	5	
0217 923003 PARADISE 3,6	142	97	68.31	22	2	1	6	54	3	0	9	
0218 923009 PARADISE 9,1	193	128	66.32	70	4	1	3	33	4	1	12	
0219 923011 PARADISE 11,	29	21	72.41	6	0	1	0	13	0	0	1	
0220 923015 PARADISE 15,	188	122	64.89	60	3	0	3	51	1	0	4	
0221 923016 PARADISE 16,	89	62	69.66	33	0	0	1	26	1	0	1	
0222 924006 PATTERSON 6,	230	119	51.74	76	4	0	3	29	2	0	5	
0223 928021 TURLOCK 21,2	215	154	71.63	39	4	0	5	92	4	0	10	
0224 928036 TURLOCK 36	143	66	46.15	44	0	1	1	17	0	0	2	
0225 928037 TURLOCK 37	162	79	48.77	41	1	2	2	27	1	0	4	
0226 928050 TURLOCK 50	16	12	75.00	0	0	0	0	12	0	0	0	
0227 931002 STAR 2C-F	28	22	78.57	2	0	0	1	19	0	0	0	
0228 931003 STAR 3D,E	90	69	76.67	31	0	1	0	33	1	0	3	
0229 932002 WHITMORE 2,6	212	122	57.55	55	2	1	3	55	4	0	2	
0230 932003 WHITMORE 3	95	69	72.63	22	2	0	0	42	3	0	0	
0231 932009 WHITMORE 9	17	9	52.94	2	1	0	0	6	0	0	0	
0232 AV 101002 AIRPORT 2	296	124	41.89	89	1	4	3	17	5	0	3	
0233 AV 102001 CASWELL 1	370	119	32.16	84	1	1	7	19	3	0	4	
0234 AV 102003 CASWELL 3	726	328	45.18	243	5	4	4	39	26	0	7	
0235 AV 102007 CASWELL 7	413	218	52.78	119	3	4	3	65	15	0	7	

			Controller												
			R V	T P	G B				T S						
			E O	U E	L . E			O T							
			G T	R R	A L	R D F	" F	N R	K M						
			I E	N C	J C	W I	O . R	AAA	C	AA					
			S R	O E	O H	R Z	S A	NNV	K	ET					
			T S	U N	H I	E	S N	DDO	L	NI	O V	U V			
			E	T T	N A	N	K	R Y R	A	N	V O	N O			
			R	A	N	C	E	E "	N	E	ET	DT			
			E	G	G	E	L	W	D	Z	RE	EE			
390 PRECINCTS			D	S	E	(DEM)	(AIZ)	(GRN)	(LIB)	(REP)	(PFZ)	S	RS		
0236 AV 102010 CASWELL 1	382	285	74.61	111	6	3	7	150	1	0	7				
0237 AV 103001 CERES 1,2	732	423	57.79	260	11	4	0	124	7	0	17				
0238 AV 103002 CERES 2,6	1011	542	53.61	329	14	8	9	156	13	0	13				
0239 AV 103003 CERES 3,1	761	410	53.88	205	9	8	7	149	15	0	17				
0240 AV 103004 CERES 4,7	875	463	52.91	273	14	9	5	131	21	0	9				
0241 AV 103005 CERES 5,1	941	536	56.96	326	5	9	13	142	22	0	18				
0242 AV 103008 CERES 8,1	695	405	58.27	216	12	8	8	132	18	0	10				
0243 AV 103009 CERES 9,2	839	587	69.96	327	6	6	14	195	17	0	22				
0244 AV 103010 CERES 10,	962	642	66.74	335	10	15	16	216	18	0	31				
0245 AV 103014 CERES 14,	755	407	53.91	224	12	10	20	123	8	0	8				
0246 AV 103018 CERES 18,	673	341	50.67	217	4	6	15	70	18	0	11				
0247 AV 103026 CERES 26	356	191	53.65	120	5	2	2	42	13	0	7				
0248 AV 103028 CERES 28	501	287	57.29	182	3	3	8	75	7	0	8				
0249 AV 104001 CHATOM 1,	548	397	72.45	149	7	4	3	217	2	0	14				
0250 AV 105002 CLAUS 2	285	211	74.04	76	3	1	6	119	1	0	5				
0251 AV 105003 CLAUS 3,	1861	1531	82.27	571	38	15	40	803	16	0	48				
0252 AV 106001 CLUB 1, W	571	386	67.60	194	11	7	7	146	9	0	11				
0253 AV 106003 CLUB 3,4,	832	347	41.71	236	4	4	10	65	23	0	5				
0254 AV 106005 CLUB 5	245	190	77.55	67	5	2	6	106	1	0	3				
0255 AV 107007 COFFEE 7	252	186	73.81	96	0	2	2	77	1	0	7				
0256 AV 108002 CROWS LAN	216	155	71.76	66	3	1	3	76	2	0	4				
0257 AV 109001 DEL PUERT	550	397	72.18	155	6	2	12	203	5	0	13				
0258 AV 109003 DEL PUERT	271	166	61.25	87	2	0	2	66	4	0	5				
0259 AV 110001 DENAIR 1	604	433	71.69	166	5	2	19	221	9	0	9				
0260 AV 110002 DENAIR 2,	862	639	74.13	247	10	5	34	311	7	0	24				
0261 AV 111003 EMPIRE 3A	815	455	55.83	271	9	13	9	115	17	0	18				
0262 AV 111005 EMPIRE 5,	513	398	77.58	163	10	0	8	195	6	1	14				
0263 AV 112001 HART RANS	671	537	80.03	153	9	3	18	330	1	0	22				
0264 AV 112002 HART RANS	689	503	73.00	233	7	10	13	220	8	0	11				
0265 AV 113001 HICKMAN 1	328	246	75.00	91	4	2	5	126	6	0	12				
0266 AV 114001 HUGHSON 1	795	583	73.33	272	14	8	12	243	11	0	22				
0267 AV 114003 HUGHSON 3	766	592	77.28	268	6	11	14	241	20	0	31				
0268 AV 115002 LANGWORTH	669	559	83.56	182	10	6	13	312	9	0	27				
0269 AV 115003 LANGWORTH	1650	1328	80.48	475	22	15	36	722	14	1	43				
0270 AV 116001 MCHENRY 1	849	663	78.09	184	9	0	12	431	1	0	26				
0271 AV 117001 MODESTO 1	934	519	55.57	316	12	5	13	139	19	0	13				
0272 AV 117002 MODESTO 2	1096	846	77.19	430	4	15	23	330	9	1	34				
0273 AV 117003 MODESTO 3	785	351	44.71	231	9	8	7	57	31	0	7				
0274 AV 117004 MODESTO 4	855	308	36.02	210	6	4	1	49	24	0	13				
0275 AV 117005 MODESTO 5	406	171	42.12	124	1	1	3	24	11	0	7				
0276 AV 117006 MODESTO 5	673	290	43.09	224	10	9	5	23	14	1	4				
0277 AV 117007 MODESTO 7	475	294	61.89	175	10	4	8	80	4	0	13				
0278 AV 117008 MODESTO 8	430	268	62.33	162	10	5	6	63	11	0	9				
0279 AV 117009 MODESTO 9	949	583	61.43	345	15	10	12	172	14	0	15				
0280 AV 117012 MODESTO 1	944	485	51.38	301	5	6	8	120	16	0	26				
0281 AV 117014 MODESTO 1	709	441	62.20	266	7	12	6	124	9	0	15				
0282 AV 117015 MODESTO 1	802	552	68.83	311	12	8	15	189	4	0	12				

			Controller									
			RV	TP	GB				TS			
			EO	UE	LE	OT	NR	KM				
			GT	RR	AL	RDF	YI	AA				
			IE	NC	JC	OR	AA	RR				
			SR	OE	OH	RZ	AA	ET				
			TS	UN	HI	S	DD	L	NI	OV	UV	
			E	TT	NA	N	RY	A	N	VO	NO	
			R	A	N	C	E	N	E	ET	DT	
			E	G	G	E	L	W	D	Z	RE	EE
			D	E	(DEM)	(AIZ)	(GRN)	(LIB)	(REP)	(PFZ)	S	RS
390 PRECINCTS												
0283 AV 117017 MODESTO 1	1165	726	62.32	458	16	10	15	193	11	1	19	
0284 AV 117019 MODESTO 1	1076	770	71.56	424	16	16	9	269	14	0	18	
0285 AV 117021 MODESTO 2	875	556	63.54	290	10	6	15	196	10	0	28	
0286 AV 117023 MODESTO 2	243	76	31.28	54	2	1	1	11	6	0	1	
0287 AV 117024 MODESTO 2	766	432	56.40	278	10	8	6	100	19	0	11	
0288 AV 117025 MODESTO 2	534	291	54.49	189	9	4	3	63	8	0	14	
0289 AV 117027 MODESTO 2	1061	749	70.59	433	10	10	15	234	10	0	36	
0290 AV 117028 MODESTO 2	1242	668	53.78	387	13	14	23	193	13	0	24	
0291 AV 117029 MODESTO 2	923	634	68.69	361	11	6	13	198	11	1	33	
0292 AV 117030 MODESTO 3	904	565	62.50	293	10	5	10	219	9	0	18	
0293 AV 117035 MODESTO 3	886	709	80.02	408	13	7	15	223	8	0	32	
0294 AV 117036 MODESTO 3	662	488	73.72	251	6	11	13	185	6	0	16	
0295 AV 117040 MODESTO 4	1095	782	71.42	441	14	11	22	260	7	0	26	
0296 AV 117043 MODESTO 4	998	718	71.94	387	14	3	12	260	15	0	27	
0297 AV 117044 MODESTO 4	1233	970	78.67	521	19	12	18	361	9	0	30	
0298 AV 117045 MODESTO 4	761	488	64.13	282	7	9	11	160	6	0	12	
0299 AV 117047 MODESTO 4	1225	978	79.84	496	15	7	22	385	6	0	47	
0300 AV 117050 MODESTO 5	779	529	67.91	303	8	5	15	167	11	0	19	
0301 AV 117051 MODESTO 5	763	392	51.38	247	4	4	7	107	10	0	13	
0302 AV 117052 MODESTO 5	1011	786	77.74	417	11	6	12	302	8	0	30	
0303 AV 117058 MODESTO 5	809	408	50.43	251	8	8	6	106	10	0	19	
0304 AV 117059 MODESTO 5	907	713	78.61	402	11	12	18	238	8	0	23	
0305 AV 117061 MODESTO 6	708	490	69.21	264	7	6	12	173	10	0	18	
0306 AV 117063 MODESTO 6	583	216	37.05	171	2	2	1	21	13	0	5	
0307 AV 117064 MODESTO 6	749	340	45.39	193	2	5	4	104	20	0	11	
0308 AV 117068 MODESTO 6	932	606	65.02	366	5	6	16	190	7	0	16	
0309 AV 117069 MODESTO 6	1361	1050	77.15	506	13	10	18	459	9	1	34	
0310 AV 117071 MODESTO 7	1324	987	74.55	523	11	13	34	374	12	0	20	
0311 AV 117073 MODESTO 7	559	236	42.22	168	8	3	6	33	16	0	2	
0312 AV 117076 MODESTO 7	1126	649	57.64	353	13	14	24	218	9	0	15	
0313 AV 117078 MODESTO 7	926	616	66.52	347	7	7	10	205	19	1	20	
0314 AV 117084 MODESTO 8	762	504	66.14	278	4	9	8	177	6	1	20	
0315 AV 117085 MODESTO 8	906	611	67.44	317	13	9	15	218	15	1	21	
0316 AV 117086 MODESTO 8	429	284	66.20	144	6	5	8	103	6	0	12	
0317 AV 117088 MODESTO 8	714	493	69.05	243	5	4	13	205	7	0	16	
0318 AV 117091 MODESTO 9	798	613	76.82	358	14	8	10	209	3	0	11	
0319 AV 117093 MODESTO 9	1344	985	73.29	479	12	10	24	419	10	0	31	
0320 AV 117095 MODESTO 9	753	535	71.05	257	5	7	14	238	6	0	8	
0321 AV 117098 MODESTO 9	512	345	67.38	187	2	6	9	127	3	0	10	
0322 AV 117100 MODESTO 1	646	491	76.01	271	8	3	11	180	3	0	15	
0323 AV 117101 MODESTO 1	526	381	72.43	188	9	10	10	144	8	0	11	
0324 AV 117104 MODESTO 1	641	417	65.05	232	16	8	7	139	4	0	10	
0325 AV 117105 MODESTO 1	773	384	49.68	235	8	7	11	97	10	0	15	
0326 AV 117106 MODESTO 1	917	652	71.10	326	11	10	11	254	17	0	23	
0327 AV 117112 MODESTO 1	1202	847	70.47	389	13	9	24	384	8	0	20	
0328 AV 117113 MODESTO 1	1027	752	73.22	339	6	7	16	362	6	0	16	
0329 AV 117119 MODESTO 1	701	565	80.60	279	5	4	11	251	2	1	12	

			Controller											
			R V	T P	G B			T S						
			E O	U E	L . E			O T						
			G T	R R	A L	R D F	" F	Y I	K M					
			I E	N C	W I	O . R	A A A	C	R R					
			S R	O E	H R	Z S	A N N V	K	E T					
			T S	U N	H I	S N	D D O	L	N I	O V	U V			
			E	T T	N A	N K	R Y R	A	N	V O	N O			
			R	A	N C	E E "	N	E	E T	E T	D T			
			E	G	G E	L W	D	Z	R E	R E	E E			
			D	S	(DEM)	(AIZ)	(GRN)	(LIB)	(REP)	(PFZ)	S	R S		
390 PRECINCTS														
0330 AV 117121 MODESTO 1	495	286	57.78	170	8	5	7	74	11	0	11			
0331 AV 117123 MODESTO 1	485	396	81.65	161	1	1	4	208	9	0	11			
0332 AV 117125 MODESTO 1	891	640	71.83	320	13	2	9	267	7	0	21			
0333 AV 117126 MODESTO 1	354	220	62.15	132	3	1	5	70	2	0	7			
0334 AV 117136 MODESTO 1	530	364	68.68	221	5	5	6	117	3	0	7			
0335 AV 117165 MODESTO 1	606	441	72.77	228	5	5	7	175	7	0	14			
0336 AV 117172 MODESTO 1	576	362	62.85	195	6	3	3	140	2	0	13			
0337 AV 118001 MT VIEW 1	450	335	74.44	104	7	6	6	189	5	0	18			
0338 AV 119001 NEWMAN 1	357	249	69.75	131	5	2	4	98	3	1	5			
0339 AV 119002 NEWMAN 2	607	430	70.84	260	6	4	8	133	7	0	12			
0340 AV 119003 NEWMAN 3	598	440	73.58	247	4	5	18	145	9	0	12			
0341 AV 121001 OAKDALE 1	988	685	69.33	343	16	14	23	260	14	1	14			
0342 AV 121002 OAKDALE 2	1179	850	72.09	368	22	13	22	384	7	0	34			
0343 AV 121003 OAKDALE 3	787	590	74.97	312	16	6	23	211	8	0	14			
0344 AV 121004 OAKDALE 4	1330	996	74.89	442	23	13	33	428	15	0	41			
0345 AV 121006 OAKDALE 6	1083	836	77.19	331	24	14	24	407	5	0	31			
0346 AV 123004 PARADISE	404	197	48.76	131	3	6	2	42	6	0	6			
0347 AV 123005 PARADISE	262	96	36.64	61	0	2	1	25	4	0	3			
0348 AV 123007 PARADISE	605	308	50.91	207	5	7	3	65	14	0	5			
0349 AV 124001 PATTERSON	424	264	62.26	165	8	6	6	65	9	0	5			
0350 AV 124002 PATTERSON	373	258	69.17	147	1	2	8	81	5	0	14			
0351 AV 124003 PATTERSON	654	460	70.34	276	7	3	14	129	12	0	17			
0352 AV 124004 PATTERSON	573	333	58.12	213	9	4	7	72	16	0	12			
0353 AV 124005 PATTERSON	599	406	67.78	235	5	1	9	143	11	0	2			
0354 AV 124008 PATTERSON	651	420	64.52	233	15	10	12	124	15	0	10			
0355 AV 126001 RIVERBANK	1129	830	73.52	410	18	9	16	344	12	0	20			
0356 AV 126002 RIVERBANK	301	207	68.77	122	9	5	2	55	5	0	9			
0357 AV 126003 RIVERBANK	645	388	60.16	226	15	2	6	112	17	0	10			
0358 AV 126004 RIVERBANK	1053	700	66.48	358	15	3	19	264	11	1	28			
0359 AV 126006 RIVERBANK	417	260	62.35	168	6	3	7	60	11	0	5			
0360 AV 126009 RIVERBANK	795	555	69.81	271	15	9	15	214	12	0	18			
0361 AV 127001 SALIDA 1	540	374	69.26	167	5	4	13	168	9	0	7			
0362 AV 127002 SALIDA 2	436	294	67.43	142	7	5	7	112	9	0	12			
0363 AV 127003 SALIDA 3	372	258	69.35	139	11	4	8	86	4	0	6			
0364 AV 127004 SALIDA 4	283	181	63.96	101	3	1	3	53	8	0	12			
0365 AV 127006 SALIDA 6	542	365	67.34	169	8	8	9	150	10	0	11			
0366 AV 128001 TURLOCK 1	938	602	64.18	338	8	11	13	198	14	0	20			
0367 AV 128002 TURLOCK 2	665	348	52.33	211	4	8	12	76	24	0	13			
0368 AV 128003 TURLOCK 3	609	324	53.20	194	2	4	7	91	9	0	16			
0369 AV 128005 TURLOCK 5	675	419	62.07	201	10	11	10	149	14	0	19			
0370 AV 128006 TURLOCK 6	1080	831	76.94	342	15	10	17	390	16	0	39			
0371 AV 128009 TURLOCK 9	1408	1162	82.53	484	15	10	31	575	5	2	39			
0372 AV 128010 TURLOCK 1	1598	1177	73.65	478	15	18	16	588	11	1	48			
0373 AV 128011 TURLOCK 1	420	227	54.05	124	2	7	13	67	7	0	7			
0374 AV 128013 TURLOCK 1	869	564	64.90	275	6	6	23	213	11	0	28			
0375 AV 128014 TURLOCK 1	772	469	60.75	250	7	8	17	166	6	0	15			
0376 AV 128016 TURLOCK 1	829	546	65.86	276	6	8	17	213	7	0	18			

PRINTED 11/18/10, 04:36 PM

390 PRECINCTS	Controller										
	RV EO GT IE SR TS E R E D	BC AA LS LT O T S	TP UE RR NC OE UN TT A G E	JC OH HI NA N G (DEM)	GB L.E A.L W.I R.Z E N C E (AIZ)	RDF O.R S.A S.N K E L (GRN)	"F AAA NNV R.YR E" W (LIB)	TS OT NR YI C K L A N D (REP)	KM AA RR ET NI N E Z (PFZ)	OV VO ET RE S	UV NO DT EE RS
0377 AV 128017 TURLOCK 1	812	594	73.15	298	9	7	16	231	10	0	21
0378 AV 128022 TURLOCK 2	1216	894	73.52	344	13	12	24	454	10	0	37
0379 AV 128024 TURLOCK 2	522	367	70.31	166	7	5	11	147	9	0	21
0380 AV 128025 TURLOCK 2	446	256	57.40	146	4	2	11	74	7	0	12
0381 AV 128028 TURLOCK 2	857	608	70.95	290	6	5	11	255	13	0	25
0382 AV 128038 TURLOCK 3	794	506	63.73	228	4	8	17	221	2	0	25
0383 AV 128040 TURLOCK 4	517	347	67.12	169	2	8	3	144	7	0	14
0384 AV 128041 TURLOCK 4	354	170	48.02	98	4	2	7	47	8	0	4
0385 AV 128043 TURLOCK 4	424	309	72.88	128	2	1	7	145	6	0	18
0386 AV 129001 WATERFORD	918	595	64.81	279	11	12	13	237	10	0	32
0387 AV 129002 WATERFORD	716	494	68.99	233	16	8	9	198	10	0	20
0388 AV 131002 STAR 2A,B	330	264	80.00	108	10	1	3	132	1	0	9
0389 AV 132001 WHITMORE	707	448	63.37	246	8	7	6	150	18	0	12
0390 AV 132005 HICKMAN 1	1197	968	80.87	354	20	4	19	525	6	0	40
GRAND TOTALS	229057	122490	53.48	61465	2129	1645	2917	47221	2510	25	4411

PRINTED 11/18/10, 04:36 PM

390 PRECINCTS	Treasurer			C " C							
	RV	TP	UE	EMT	HKR	AI I	MW	BL	L	OV	UV
	EO	RR	NC	DLR	WY	L " T	IA	IO	RA	VO	NO
	GT	OE	UN	E . E	AS	EE	ML	LC	OU	ET	DT
	IE	BC	UN	B I	RS	S N	IT	LK	BT	RE	ES
	SR	AA	TT	R G	D I	D	E	Y	EE	VO	NO
	TS	LS	A	A E	E	E	R	E	RN	ET	DT
	E	LT	G	R	R	N	S	R	T	RE	ES
	R	O	E	(PFZ)	(LIB)	(GRN)	(REP)	(DEM)	(ATZ)	S	RS
	E	T	E								
	D	S	E								
COUNTY TOTAL	229057	122490	53.48	1857	2369	2291	51638	56274	2433	28	5410
VOTING PRECINCTS	229057	122490	53.48	1857	2369	2291	51638	56274	2433	28	5410
BD OF EQUALIZATION 2	229057	122490	53.48	1857	2369	2291	51638	56274	2433	28	5410
BOARD TOTAL	229057	122490	53.48	1857	2369	2291	51638	56274	2433	28	5410
CONGRESSIONAL 18	103110	49144	47.66	950	1005	1014	17001	25932	1080	10	2064
CONGRESSIONAL 19	125947	73346	58.24	907	1364	1277	34637	30342	1353	18	3346
CONGRESSIONAL TOTAL	229057	122490	53.48	1857	2369	2291	51638	56274	2433	28	5410
SENATORIAL DISTRICT 12	145468	72852	50.08	1236	1486	1471	27579	36239	1510	16	3190
SENATORIAL DISTRICT 14	83589	49638	59.38	621	883	820	24059	20035	923	12	2220
SENATORIAL TOTAL	229057	122490	53.48	1857	2369	2291	51638	56274	2433	28	5410
ASSEMBLY DISTRICT 17	5147	2867	55.70	46	50	36	1143	1418	79	1	88
ASSEMBLY DISTRICT 25	134496	76242	56.69	1086	1426	1373	33284	34041	1539	16	3368
ASSEMBLY DISTRICT 26	89414	43381	48.52	725	893	882	17211	20815	815	11	1954
ASSEMBLY TOTAL	229057	122490	53.48	1857	2369	2291	51638	56274	2433	28	5410
1ST SUPERVISORIAL	53165	30686	57.72	421	563	550	14021	13048	658	8	1371
2ND SUPERVISORIAL	48725	27029	55.47	353	542	508	12668	11102	483	5	1322
3RD SUPERVISORIAL	39748	19230	48.38	331	363	358	7430	9501	383	4	833
4TH SUPERVISORIAL	49384	28117	56.94	400	554	523	11571	13277	534	7	1208
5TH SUPERVISORIAL	38035	17428	45.82	352	347	352	5948	9346	375	4	676
SUPERVISORIAL TOTAL	229057	122490	53.48	1857	2369	2291	51638	56274	2433	28	5410
CERES	18231	8152	44.72	174	168	171	2806	4300	159	1	362
HUGHSON	3120	1870	59.94	23	44	30	864	759	38	0	107
MODESTO	97633	51898	53.16	798	991	1008	20354	25464	992	10	2208
NEWMAN	3474	1913	55.07	36	33	26	708	1001	52	1	52
OAKDALE	9526	5863	61.55	83	131	116	2834	2243	147	0	300
PATTERSON	7290	3742	51.33	66	62	77	1146	2159	80	1	147
RIVERBANK	9017	4743	52.60	99	86	86	1871	2283	105	1	202
TURLOCK	30194	16466	54.53	195	336	320	7448	7027	285	4	819
WATERFORD	3456	1825	52.81	36	27	37	854	708	53	2	103
CITY TOTAL	181941	96472	53.02	1510	1878	1871	38885	45944	1911	20	4300
UNINCORPORATED AREA	47116	26018	55.22	347	491	420	12753	10330	522	8	1110

			Treasurer												
			R V	T P	C " C			H K R			E M T				
			E O	U E	D " L			W Y L " T			I A I O R A				
			G T	R R	E . E			A S E E			M L L C O U				
			I E	B C	B I R S			S N I T			L K B T				
			S R	A A	R G D I			E E R E			Y E E R				
			T S	L S	A E R			S N S			R E R T				
			E	LT	R			R			V O N O				
			R	O	A			E			E T D T				
			E	T	G			N			R E E E				
			D	S	E			(PFZ)			(LIB)				
								(GRN)			(REP)				
								(DEM)			(AIZ)				
390 PRECINCTS															
0001	101002	AIRPORT 2,3	365	53	14.52	2	2	2	13	32	0	0	2		
0002	102001	CASWELL 1	470	92	19.57	2	2	4	17	62	3	0	2		
0003	102003	CASWELL 3,5,	828	161	19.44	4	3	4	23	111	2	0	13		
0004	102007	CASWELL 7,9	421	93	22.09	3	1	6	24	55	1	0	3		
0005	102010	CASWELL 10,	337	138	40.95	0	1	0	88	43	1	0	5		
0006	103001	CERES 1,21,2	756	243	32.14	2	3	4	84	139	1	0	10		
0007	103002	CERES 2,6	910	242	26.59	4	6	3	99	108	7	0	15		
0008	103003	CERES 3,13	674	221	32.79	4	3	5	89	108	5	0	7		
0009	103004	CERES 4,7,12	823	193	23.45	8	6	4	62	96	5	0	12		
0010	103005	CERES 5,19,3	919	263	28.62	2	6	10	68	166	2	0	8		
0011	103008	CERES 8,15,2	613	216	35.24	5	3	4	101	84	4	0	15		
0012	103009	CERES 9,22	815	304	37.30	3	8	8	106	155	7	0	17		
0013	103010	CERES 10,12A	852	346	40.61	6	13	5	147	154	8	1	12		
0014	103014	CERES 14,17	748	184	24.60	2	3	4	80	86	1	0	8		
0015	103018	CERES 18,33	750	266	35.47	9	5	1	85	147	5	0	14		
0016	103026	CERES 26	408	117	28.68	1	3	3	28	71	4	0	5		
0017	103028	CERES 28	518	168	32.43	5	2	3	47	99	7	0	5		
0018	104001	CHATOM 1,4	421	151	35.87	0	1	0	89	49	7	0	5		
0019	105002	CLAUS 2	226	93	41.15	1	0	5	47	34	2	0	4		
0020	105003	CLAUS 3, LAN	875	441	50.40	2	3	2	260	146	10	0	18		
0021	106001	CLUB 1, WEST	462	132	28.57	2	3	6	63	52	0	0	6		
0022	106003	CLUB 3,4,7	946	174	18.39	5	5	2	28	126	3	0	5		
0023	106005	CLUB 5	165	69	41.82	0	1	2	44	18	1	0	2		
0024	107007	COFFEE 7	201	84	41.79	4	2	1	30	41	1	0	5		
0025	108002	CROWS LANDIN	140	56	40.00	0	0	1	34	18	2	0	1		
0026	109001	DEL PUERTO 1	423	187	44.21	2	6	2	92	75	6	0	4		
0027	109003	DEL PUERTO 3	365	128	35.07	1	2	2	44	66	8	0	5		
0028	110001	DENAIR 1,22	580	280	48.28	5	5	6	168	87	3	0	6		
0029	110002	DENAIR 2,12	686	322	46.94	5	6	5	179	106	4	0	17		
0030	111003	EMPIRE 3A,B,	784	246	31.38	4	1	6	67	156	3	0	9		
0031	111005	EMPIRE 5,9	351	134	38.18	1	2	1	80	49	0	0	1		
0032	112001	HART RANSOM	278	119	42.81	1	4	1	80	29	1	0	3		
0033	112002	HART RANSOM	562	200	35.59	3	3	4	91	88	2	0	9		
0034	113001	HICKMAN 1C,D	241	120	49.79	3	3	5	74	29	4	0	2		
0035	114001	HUGHSON 1,2,	820	365	44.51	3	11	6	180	137	5	0	21		
0036	114003	HUGHSON 3,5,	739	330	44.65	7	6	6	148	138	9	0	15		
0037	115002	LANGWORTH 2G	286	145	50.70	0	3	1	92	43	1	0	5		
0038	115003	LANGWORTH3,	901	406	45.06	3	7	1	246	131	9	1	8		
0039	116001	MCHENRY 1,3	530	286	53.96	6	4	3	179	80	1	0	12		
0040	117001	MODESTO 1,53	859	235	27.36	3	5	5	65	137	7	0	13		
0041	117002	MODESTO 2,48	749	405	54.07	5	10	4	185	180	10	0	9		
0042	117003	MODESTO 3,12	694	165	23.78	7	7	3	43	100	1	0	4		
0043	117004	MODESTO 4,11	740	115	15.54	2	3	2	17	83	2	0	6		
0044	117005	MODESTO 5A,C	402	78	19.40	1	2	0	15	54	1	0	4		
0045	117006	MODESTO 5B,6	616	82	13.31	3	2	2	11	57	4	0	3		
0046	117007	MODESTO 7, 1	353	120	33.99	4	3	4	46	59	2	0	2		
0047	117008	MODESTO 8	341	91	26.69	1	2	1	25	58	2	0	2		

			Treasurer										
			RV	TP	C " C								
			EO	UE	EMT	HKR							
			GT	RR	DE	RTT	MW	BL	L				
			IE	NC	DLR	WY	IA	IO	RA				
			SR	OE	EAS	SEE	ML	LC	OU				
			TS	UN	BIR	SS	IT	LK	BT	OV	UV		
			E	TT	RGD	IDE	DE	Y	EE	VO	NO		
			R	A	AE	E	R	E	RN	ET	DT		
			ET	G	R	R	S	R	T	RES	ERS		
			D	E	(PFZ)	(LIB)	(GRN)	(REP)	(DEM)	(AIZ)			
390 PRECINCTS													
0048	117009	MODESTO 9,10	743	274	36.88	6	3	13	104	128	8	0	12
0049	117012	MODESTO 12,1	631	191	30.27	5	9	4	68	90	4	0	11
0050	117014	MODESTO 14,1	602	226	37.54	7	5	7	79	117	2	0	9
0051	117015	MODESTO 15,1	576	188	32.64	5	0	2	72	102	4	0	3
0052	117017	MODESTO 17,6	903	297	32.89	4	4	7	114	146	10	0	12
0053	117019	MODESTO 19,2	738	293	39.70	2	5	8	97	165	5	0	11
0054	117021	MODESTO 21,2	626	297	47.44	2	8	9	93	162	5	0	16
0055	117023	MODESTO 23,1	292	60	20.55	1	1	0	10	46	1	0	1
0056	117024	MODESTO 24,1	730	187	25.62	5	1	4	35	129	4	0	7
0057	117025	MODESTO 25,2	359	103	28.69	5	1	7	31	52	1	0	6
0058	117027	MODESTO 27,3	840	448	53.33	2	15	9	161	224	11	0	26
0059	117028	MODESTO 28,3	936	352	37.61	7	7	13	132	165	10	0	18
0060	117029	MODESTO 29,6	902	349	38.69	6	6	3	143	166	8	0	17
0061	117030	MODESTO 30,6	688	260	37.79	4	12	5	109	114	6	0	10
0062	117035	MODESTO 35,3	644	310	48.14	3	8	9	125	144	9	0	10
0063	117036	MODESTO 36,3	480	235	48.96	4	6	7	95	109	5	0	9
0064	117040	MODESTO 40,4	776	363	46.78	3	10	4	145	173	13	0	15
0065	117043	MODESTO 43,4	775	329	42.45	6	5	6	130	156	10	1	14
0066	117044	MODESTO 44,5	782	386	49.36	3	5	8	168	180	6	0	16
0067	117045	MODESTO 45,6	510	168	32.94	1	2	1	78	78	0	0	7
0068	117047	MODESTO 47,5	833	426	51.14	3	4	6	213	174	8	0	18
0069	117050	MODESTO 50,5	581	285	49.05	5	8	9	100	138	8	0	17
0070	117051	MODESTO 51,8	478	146	30.54	2	4	7	62	60	4	0	6
0071	117052	MODESTO 52,8	656	311	47.41	4	7	7	129	142	6	0	16
0072	117058	MODESTO 58,7	622	175	28.14	8	8	4	59	82	5	0	7
0073	117059	MODESTO 59,7	727	316	43.47	2	3	5	165	124	4	0	12
0074	117061	MODESTO 61,1	675	289	42.81	6	6	7	105	147	3	0	15
0075	117063	MODESTO 63,1	510	78	15.29	2	5	2	8	54	0	0	7
0076	117064	MODESTO 64,6	682	165	24.19	5	2	5	46	91	7	0	9
0077	117068	MODESTO 68,9	755	284	37.62	3	10	4	124	120	8	0	15
0078	117069	MODESTO 69,9	941	427	45.38	4	5	10	215	166	8	0	19
0079	117071	MODESTO 71,7	945	413	43.70	6	11	7	186	175	9	1	17
0080	117073	MODESTO 73,1	493	146	29.61	2	3	4	33	98	5	0	1
0081	117076	MODESTO 76,7	804	296	36.82	10	4	7	137	121	6	0	10
0082	117078	MODESTO 78,8	762	355	46.59	0	12	16	127	167	12	0	21
0083	117084	MODESTO 84,1	939	282	30.03	2	8	6	128	120	4	0	14
0084	117085	MODESTO 85,9	778	280	35.99	9	10	4	108	136	7	0	6
0085	117086	MODESTO 86,1	456	129	28.29	1	6	5	42	65	1	0	8
0086	117088	MODESTO 88,1	565	277	49.03	1	6	7	117	129	6	0	11
0087	117091	MODESTO 91,1	526	211	40.11	1	1	4	84	105	5	1	10
0088	117093	MODESTO 93,9	917	314	34.24	5	4	7	144	135	2	1	16
0089	117095	MODESTO 95,1	723	300	41.49	4	5	4	140	134	3	0	10
0090	117098	MODESTO 98,1	458	172	37.55	3	3	5	77	72	3	1	7
0091	117100	MODESTO 100,	469	192	40.94	1	6	2	81	90	0	0	12
0092	117101	MODESTO 101,	480	197	41.04	2	6	6	83	88	6	0	5
0093	117104	MODESTO 104A	587	230	39.18	1	7	2	101	106	3	0	10
0094	117105	MODESTO 105,	633	186	29.38	1	3	4	60	102	7	0	9

			Treasurer											
			R V	T P				C " C						
			E O	U E				H K R						
			G T	R R				A I I						
			I E	N C	D L R	W Y	L " T	M W	B L	L				
			S R	O E	E . E	A S	E E	I A	I O	R A				
			T S	U N	B I	R S	S	M L	L C	O U				
			E	T T	R G	D I	S N	I T	L K	B T	O V	U V		
			R	A	A E	E	E	R	Y	E E	V O	N O		
			E	G	R	R	N	S	R	R N	E T	D T		
			D	E	(PFZ)	(LIB)	(GRN)	(REP)	(DEM)	(AIZ)	S	R S		
390 PRECINCTS														
0095	117106	MODESTO 106,	974	381	39.12	11	13	3	176	155	6	0	16	
0096	117112	MODESTO 112,	959	397	41.40	2	14	7	161	186	6	0	20	
0097	117113	MODESTO 113,	887	384	43.29	5	9	3	181	162	5	0	19	
0098	117119	MODESTO 119,	358	170	47.49	3	5	2	82	67	1	0	10	
0099	117121	MODESTO 121	501	173	34.53	1	6	2	53	98	1	0	12	
0100	117123	MODESTO 123	432	196	45.37	0	6	4	98	69	5	0	13	
0101	117125	MODESTO 125,	867	298	34.37	2	5	3	122	141	4	0	21	
0102	117126	MODESTO 126	273	109	39.93	0	1	3	43	55	1	0	6	
0103	117136	MODESTO 136	457	170	37.20	2	3	3	70	83	1	0	8	
0104	117165	MODESTO 165,	479	205	42.80	0	4	4	87	103	3	0	3	
0105	117172	MODESTO 172,	555	194	34.95	3	3	4	72	105	2	0	5	
0106	118001	MT VIEW 1	394	167	42.39	3	3	5	107	43	1	0	5	
0107	119001	NEWMAN 1	380	149	39.21	3	4	3	57	75	4	0	3	
0108	119002	NEWMAN 2,4,7	834	339	40.65	11	8	7	109	188	8	0	5	
0109	119003	NEWMAN 3,6	698	306	43.84	6	1	4	133	151	6	0	5	
0110	121001	OAKDALE 1,2A	802	324	40.40	6	8	6	144	135	5	0	20	
0111	121002	OAKDALE 2B,1	966	461	47.72	7	13	15	246	141	8	0	31	
0112	121003	OAKDALE 3,13	638	281	44.04	7	6	2	121	119	8	0	17	
0113	121004	OAKDALE 4,5,	953	484	50.79	6	13	12	261	151	16	0	23	
0114	121006	OAKDALE 6,7,	800	356	44.50	7	5	11	179	123	8	0	22	
0115	123004	PARADISE 4	509	112	22.00	4	7	5	31	58	4	0	3	
0116	123005	PARADISE 5	392	67	17.09	0	2	0	17	42	2	0	4	
0117	123007	PARADISE 7,8	591	180	30.46	1	6	8	48	101	6	0	10	
0118	124001	PATTERSON 1	517	213	41.20	4	3	4	43	145	4	0	10	
0119	124002	PATTERSON 2	408	161	39.46	4	5	6	44	89	4	0	9	
0120	124003	PATTERSON 3,	607	234	38.55	3	7	2	76	130	1	0	15	
0121	124004	PATTERSON 4,	658	181	27.51	0	3	8	47	111	3	0	8	
0122	124005	PATTERSON 5,	634	267	42.11	5	5	5	101	133	7	0	10	
0123	124008	PATTERSON 8,	962	426	44.28	6	6	11	108	265	11	0	19	
0124	126001	RIVERBANK 1,	982	440	44.81	8	12	11	180	204	6	0	18	
0125	126002	RIVERBANK 2	443	136	30.70	5	2	3	28	84	3	0	10	
0126	126003	RIVERBANK 3,	962	334	34.72	7	4	5	109	179	9	1	17	
0127	126004	RIVERBANK 4B	968	418	43.18	7	7	7	200	168	8	0	19	
0128	126006	RIVERBANK 6	521	209	40.12	5	6	6	45	136	7	0	4	
0129	126009	RIVERBANK 9,	801	266	33.21	7	7	5	97	134	2	0	14	
0130	127001	SALIDA 1,10	511	203	39.73	2	5	2	70	105	7	0	12	
0131	127002	SALIDA 2,5	672	296	44.05	4	5	8	122	133	10	0	14	
0132	127003	SALIDA 3	508	218	42.91	3	2	6	78	108	3	0	17	
0133	127004	SALIDA 4	481	168	34.93	1	3	5	50	97	3	0	8	
0134	127006	SALIDA 6,9	666	308	46.25	6	6	6	146	125	4	0	14	
0135	128001	TURLOCK 1, 1	799	260	32.54	6	5	6	108	113	10	0	10	
0136	128002	TURLOCK 2,30	756	202	26.72	3	2	6	66	107	5	1	12	
0137	128003	TURLOCK 3,4	798	195	24.44	4	6	4	40	124	3	0	12	
0138	128005	TURLOCK 5,7	536	235	43.84	3	3	5	111	98	2	0	12	
0139	128006	TURLOCK 6,8	838	384	45.82	2	4	9	211	139	6	0	13	
0140	128009	TURLOCK 9,18	944	546	57.84	5	14	8	319	175	5	0	20	
0141	128010	TURLOCK 10,1	989	436	44.08	3	11	10	215	162	12	0	23	

			Treasurer											
			RV	TP	C " C									
			EO	UE	H K R									
			GT	RR	A I I									
			IE	NC	E M T									
			SR	BC	DLR	D E	RTT	MW	BL	L				
			TS	AA	E E	W Y	L " T	IA	IO	RA				
			E	LS	B I	A S	E E	ML	LC	OU				
			R	LT	R G	D I	D E	IT	LK	BT	OV	UV		
			E	OA	A E	E E	E R	E R	E R	EE	VO	NO		
			D	TE	R R	R N	S S	R T	RE	ET	RE	DT		
			D	SE	(PFZ)	(LIB)	(GRN)	(REP)	(DEM)	(AIZ)	S	RS		
390 PRECINCTS														
0142	128011	TURLOCK 11,5	479	164	34.24	4	4	3	60	75	4	0	13	
0143	128013	TURLOCK 13,4	902	387	42.90	5	8	9	150	185	10	0	20	
0144	128014	TURLOCK 14,1	770	268	34.81	2	5	10	108	128	6	0	8	
0145	128016	TURLOCK 16,3	735	272	37.01	7	4	6	124	108	3	0	20	
0146	128017	TURLOCK 17,2	688	319	46.37	2	4	8	164	116	9	0	14	
0147	128022	TURLOCK 22,2	887	356	40.14	3	9	7	184	118	8	0	27	
0148	128024	TURLOCK 24	483	184	38.10	1	8	3	84	76	3	0	9	
0149	128025	TURLOCK 25	415	151	36.39	2	5	8	54	76	0	0	5	
0150	128028	TURLOCK 28,5	874	317	36.27	4	6	3	150	134	8	0	12	
0151	128038	TURLOCK 38,4	824	328	39.81	1	9	7	125	157	3	0	25	
0152	128040	TURLOCK 40,5	522	243	46.55	0	9	5	112	99	7	0	11	
0153	128041	TURLOCK 41,4	324	80	24.69	2	0	1	13	57	3	1	2	
0154	128043	TURLOCK 43,4	290	108	37.24	1	1	1	58	36	2	0	9	
0155	129001	WATERFORD 1,	984	399	40.55	10	7	8	177	160	9	1	27	
0156	129002	WATERFORD 2,	838	337	40.21	5	6	6	164	125	15	0	12	
0157	131002	STAR 2A,B,C,	209	81	38.76	2	3	2	44	21	1	0	7	
0158	132001	WHITMORE 1,1	906	307	33.89	12	6	7	76	168	10	0	28	
0159	132005	HICKMAN 1A,B	818	399	48.78	7	9	7	230	113	7	0	26	
0160	810007	DENAIR 7A-E	238	170	71.43	3	2	0	114	45	2	0	4	
0161	901001	AIRPORT 1, E	54	26	48.15	0	0	3	10	10	3	0	0	
0162	901004	AIRPORT 4	0	0		0	0	0	0	0	0	0	0	
0163	902002	CASWELL 2,11	252	105	41.67	2	2	3	36	54	0	0	6	
0164	902004	CASWELL 4,8	230	96	41.74	1	4	5	28	51	1	0	6	
0165	903011	CERES 11,23,	219	85	38.81	2	1	5	20	51	0	0	6	
0166	903016	CERES 16	3	1	33.33	0	0	0	1	0	0	0	0	
0167	903025	CERES 25	105	57	54.29	0	0	0	21	32	1	0	3	
0168	903030	CERES 30	0	0		0	0	0	0	0	0	0	0	
0169	903031	CERES 31	17	12	70.59	0	0	0	8	3	0	0	1	
0170	904002	CHATOM 2,3,5	125	51	40.80	2	2	0	19	23	3	0	1	
0171	905001	CLAUS 1,4	213	136	63.85	2	4	1	62	55	2	0	10	
0172	906002	CLUB 2	209	135	64.59	7	3	6	66	44	2	0	7	
0173	906006	CLUB 6,9,12	224	97	43.30	2	0	2	38	53	1	0	1	
0174	906008	CLUB 8, MT V	245	134	54.69	2	7	1	59	57	3	0	5	
0175	906013	CLUB 13	28	18	64.29	0	0	0	4	10	0	0	4	
0176	906014	CLUB 14	87	43	49.43	2	1	0	21	14	1	0	4	
0177	907002	COFFEE 2	136	78	57.35	1	0	0	45	25	1	0	6	
0178	907005	COFFEE 5	39	25	64.10	0	0	0	14	9	0	0	2	
0179	907006	COFFEE 6	85	59	69.41	0	1	0	22	33	1	0	2	
0180	907008	COFFEE 8,9,1	233	130	55.79	0	3	3	54	68	2	0	0	
0181	907010	COFFEE 10, M	185	137	74.05	0	3	3	79	42	1	0	9	
0182	908001	CROWS LANDIN	86	58	67.44	1	0	1	29	25	0	0	2	
0183	908004	CROWS LANDIN	194	130	67.01	0	2	4	66	52	3	0	3	
0184	908005	CROWS LANDIN	210	143	68.10	1	1	2	72	54	4	0	8	
0185	908007	CROWS LANDIN	118	78	66.10	3	3	0	32	33	5	0	2	
0186	908008	CROWS LANDIN	159	98	61.64	0	1	0	39	47	0	0	10	
0187	909005	DEL PUERTO 5	0	0		0	0	0	0	0	0	0	0	
0188	910003	DENAIR 3,5,8	224	107	47.77	2	0	4	47	49	3	0	2	

			Treasurer											
			R V	T P			C " C							
			E O	U E			H K R							
			G T	R R			A I I			M W	B L	L		
			I E	N C	D L R	W Y	L " T	I A	I O	R A				
			S R	O E	E . E	A S	E E	M L	L C	O U				
			T S	U N	B I	R S	S N	I T	L K	B T	O V	U V		
			E	T T	R G	D I	D	E	Y	E E	V O	N O		
			R	A	A E	E	E	R	E	R N	E T	D T		
			E	G	R	R	N	S	R	T	R E	E E		
			D	E	(PFZ)	(LIB)	(GRN)	(REP)	(DEM)	(AIZ)	S	R S		
390 PRECINCTS														
0189 910006 DENAIR 6,17,	220	110	50.00		1	0	2	44	54	4	0	5		
0190 910007 DENAIR 7F	36	28	77.78		0	0	1	17	10	0	0	0		
0191 910009 DENAIR 9	111	74	66.67		0	0	2	41	26	1	0	4		
0192 910010 DENAIR 10,11	244	172	70.49		2	6	3	82	70	0	0	9		
0193 910020 DENAIR 20	163	111	68.10		0	1	2	58	45	0	1	4		
0194 910022 DENAIR 22C	32	25	78.13		0	0	0	17	8	0	0	0		
0195 911003 EMPIRE 3C,E,	0	0			0	0	0	0	0	0	0	0		
0196 911008 EMPIRE 8,11	16	11	68.75		1	0	0	3	7	0	0	0		
0197 912003 HART RANSOM	247	147	59.51		1	3	1	67	64	3	1	7		
0198 912007 HART RANSOM	189	90	47.62		2	5	2	21	55	1	0	4		
0199 913002 HICKMAN 2, S	217	159	73.27		3	0	3	80	54	5	0	14		
0200 913003 HICKMAN 3, S	82	63	76.83		0	2	1	35	18	4	0	3		
0201 916002 MCHENRY 2,8,	116	87	75.00		0	0	1	45	34	3	0	4		
0202 916004 MCHENRY 4,5,	246	178	72.36		2	2	3	89	71	4	0	5		
0203 917049 MODESTO 49,1	3	2	66.67		0	0	0	1	1	0	0	0		
0204 917079 MODESTO 79,1	166	87	52.41		2	0	2	33	41	3	0	5		
0205 917087 MODESTO 87,1	0	0			0	0	0	0	0	0	0	0		
0206 917092 MODESTO 92,1	0	0			0	0	0	0	0	0	0	0		
0207 917114 MODESTO 114	0	0			0	0	0	0	0	0	0	0		
0208 917122 MODESTO 122	103	34	33.01		1	0	0	13	19	1	0	0		
0209 917143 MODESTO 143,	208	108	51.92		0	4	1	45	50	2	0	4		
0210 917158 MODESTO 158,	149	118	79.19		0	0	0	66	50	0	0	2		
0211 917159 MODESTO 159,	148	89	60.14		3	2	3	34	40	2	0	5		
0212 917183 MODESTO 183	0	0			0	0	0	0	0	0	0	0		
0213 918002 MT VIEW 2	66	39	59.09		0	0	0	19	14	1	0	5		
0214 919005 NEWMAN 5	0	0			0	0	0	0	0	0	0	0		
0215 923001 PARADISE 1	190	130	68.42		1	2	0	64	48	5	0	9		
0216 923002 PARADISE 2	187	114	60.96		2	4	1	61	37	2	0	7		
0217 923003 PARADISE 3,6	142	97	68.31		4	2	1	53	24	6	0	7		
0218 923009 PARADISE 9,1	193	128	66.32		2	1	2	37	70	5	0	10		
0219 923011 PARADISE 11,	29	21	72.41		0	0	0	13	7	0	0	1		
0220 923015 PARADISE 15,	188	122	64.89		0	1	1	65	48	2	0	5		
0221 923016 PARADISE 16,	89	62	69.66		2	1	0	25	31	1	0	2		
0222 924006 PATTERSON 6,	230	119	51.74		3	2	1	34	69	5	0	5		
0223 928021 TURLOCK 21,2	215	154	71.63		0	4	1	95	43	2	0	9		
0224 928036 TURLOCK 36	143	66	46.15		1	1	4	20	38	0	0	1		
0225 928037 TURLOCK 37	162	79	48.77		0	2	0	30	40	0	0	5		
0226 928050 TURLOCK 50	16	12	75.00		0	2	0	10	0	0	0	0		
0227 931002 STAR 2C-F	28	22	78.57		0	1	0	15	6	0	0	0		
0228 931003 STAR 3D,E	90	69	76.67		0	0	1	40	23	2	0	3		
0229 932002 WHITMORE 2,6	212	122	57.55		2	3	3	74	33	5	0	2		
0230 932003 WHITMORE 3	95	69	72.63		3	0	1	46	16	2	0	1		
0231 932009 WHITMORE 9	17	9	52.94		0	0	0	6	2	1	0	0		
0232 AV 101002 AIRPORT 2	296	124	41.89		2	3	1	21	88	3	0	5		
0233 AV 102001 CASWELL 1	370	119	32.16		3	3	4	22	82	3	0	2		
0234 AV 102003 CASWELL 3	726	328	45.18		16	3	5	48	235	1	0	18		
0235 AV 102007 CASWELL 7	413	218	52.78		3	2	9	78	112	5	0	8		

				Treasurer										
				R V	T P									
				E O	U E									
				G T	R R									
				I E	B C	N C	D L R	W Y	L " T	M W	B L	L		
				S R	A A	O E	E . E	A S	E E	I A	I O	R A		
				T S	L S	U N	B I R	S S	S N	I T	L K	O U	O V	U V
				E	L T	T T	R G	D I	N D	E	Y	E E	V O	N O
				R	O	A	A E	E	E	R	E	R N	E T	D T
				E	T	G	R	R	N	S	R	T	R E	E E
				D	S	E	(PFZ)	(LIB)	(GRN)	(REP)	(DEM)	(AIZ)	S	R S
390 PRECINCTS														
0236 AV 102010 CASWELL 1	382	285	74.61	2	3	3	163	98	5	0	11			
0237 AV 103001 CERES 1,2	732	423	57.79	8	5	8	141	233	8	0	20			
0238 AV 103002 CERES 2,6	1011	542	53.61	14	10	11	190	283	12	0	22			
0239 AV 103003 CERES 3,1	761	410	53.88	7	12	7	173	187	8	0	15			
0240 AV 103004 CERES 4,7	875	463	52.91	7	12	10	149	256	9	0	18			
0241 AV 103005 CERES 5,1	941	536	56.96	14	9	11	153	313	15	0	21			
0242 AV 103008 CERES 8,1	695	405	58.27	12	6	11	148	203	6	0	19			
0243 AV 103009 CERES 9,2	839	587	69.96	12	13	11	199	311	8	0	33			
0244 AV 103010 CERES 10,	962	642	66.74	12	13	13	240	307	20	0	35			
0245 AV 103014 CERES 14,	755	407	53.91	13	7	14	134	216	9	0	12			
0246 AV 103018 CERES 18,	673	341	50.67	12	7	9	98	199	4	0	12			
0247 AV 103026 CERES 26	356	191	53.65	4	5	4	48	121	1	0	8			
0248 AV 103028 CERES 28	501	287	57.29	6	7	3	87	172	2	0	9			
0249 AV 104001 CHATOM 1,	548	397	72.45	2	4	5	232	131	3	0	19			
0250 AV 105002 CLAUS 2	285	211	74.04	5	3	1	127	66	4	0	5			
0251 AV 105003 CLAUS 3,	1861	1531	82.27	7	29	13	885	499	35	0	62			
0252 AV 106001 CLUB 1, W	571	386	67.60	5	8	8	163	174	10	0	17			
0253 AV 106003 CLUB 3,4,	832	347	41.71	9	9	9	81	216	12	1	8			
0254 AV 106005 CLUB 5	245	190	77.55	3	7	1	109	62	2	0	5			
0255 AV 107007 COFFEE 7	252	186	73.81	1	3	2	81	83	4	0	12			
0256 AV 108002 CROWS LAN	216	155	71.76	3	3	0	79	68	0	0	2			
0257 AV 109001 DEL PUERT	550	397	72.18	3	13	6	221	129	7	0	17			
0258 AV 109003 DEL PUERT	271	166	61.25	2	5	1	69	79	5	0	5			
0259 AV 110001 DENAIR 1	604	433	71.69	5	16	2	245	148	6	0	11			
0260 AV 110002 DENAIR 2,	862	639	74.13	7	22	18	357	191	10	0	33			
0261 AV 111003 EMPIRE 3A	815	455	55.83	16	12	12	126	251	17	1	17			
0262 AV 111005 EMPIRE 5,	513	398	77.58	4	8	3	214	131	21	0	15			
0263 AV 112001 HART RANS	671	537	80.03	1	9	6	372	129	3	0	17			
0264 AV 112002 HART RANS	689	503	73.00	7	8	13	257	194	8	0	16			
0265 AV 113001 HICKMAN 1	328	246	75.00	6	1	2	133	89	4	0	11			
0266 AV 114001 HUGHSON 1	795	583	73.33	6	11	6	274	240	11	0	34			
0267 AV 114003 HUGHSON 3	766	592	77.28	7	16	12	262	244	13	0	37			
0268 AV 115002 LANGWORTH	669	559	83.56	5	11	9	320	170	8	0	36			
0269 AV 115003 LANGWORTH	1650	1328	80.48	8	25	16	783	420	25	0	51			
0270 AV 116001 MCHENRY 1	849	663	78.09	3	11	0	472	148	6	0	23			
0271 AV 117001 MODESTO 1	934	519	55.57	17	6	7	162	293	16	0	16			
0272 AV 117002 MODESTO 2	1096	846	77.19	10	26	15	351	398	8	0	38			
0273 AV 117003 MODESTO 3	785	351	44.71	17	12	9	65	225	12	0	10			
0274 AV 117004 MODESTO 4	855	308	36.02	15	5	8	52	201	8	0	18			
0275 AV 117005 MODESTO 5	406	171	42.12	11	3	2	22	121	5	0	7			
0276 AV 117006 MODESTO 5	673	290	43.09	7	9	12	33	220	4	0	5			
0277 AV 117007 MODESTO 7	475	294	61.89	4	13	4	94	151	13	0	15			
0278 AV 117008 MODESTO 8	430	268	62.33	9	4	4	77	154	3	0	16			
0279 AV 117009 MODESTO 9	949	583	61.43	10	6	16	186	321	14	0	28			
0280 AV 117012 MODESTO 1	944	485	51.38	10	4	13	153	260	10	0	32			
0281 AV 117014 MODESTO 1	709	441	62.20	10	7	7	159	231	8	0	18			
0282 AV 117015 MODESTO 1	802	552	68.83	9	9	11	228	264	12	0	18			

PRINTED 11/18/10, 04:36 PM

				Treasurer															
				RV		TP			C " C										
				EO		UE		EMT	HKR										
				GT		RR		D E	RTT	MW	BL	L							
				IE	BC	NC	DLR	WY	L " T	IA	IO	RA							
				SR	AA	OE	E . E	A S	E E	ML	LC	OU							
				TS	LS	UN	B I	R S	S	IT	LK	BT	OV	UV					
				E	LT	TT	R G	D I	S	N	E	Y	EE	VO	NO				
				R	O	A	A E	E	E	R	E	RN	ET	DT					
				E	T	G	R	R	N	S	R	T	RE	EE					
				D	S	E	(PFZ)	(LIB)	(GRN)	(REP)	(DEM)	(ATZ)	S	RS					
390 PRECINCTS																			
0283	AV	117017	MODESTO 1	1165	726	62.32	8	15	7	227	429	16	0	22					
0284	AV	117019	MODESTO 1	1076	770	71.56	8	11	10	299	393	16	1	29					
0285	AV	117021	MODESTO 2	875	556	63.54	8	12	7	197	278	12	0	41					
0286	AV	117023	MODESTO 2	243	76	31.28	6	2	5	9	51	2	0	1					
0287	AV	117024	MODESTO 2	766	432	56.40	16	7	11	110	265	9	0	14					
0288	AV	117025	MODESTO 2	534	291	54.49	8	7	4	73	175	10	0	12					
0289	AV	117027	MODESTO 2	1061	749	70.59	12	6	12	269	399	13	0	38					
0290	AV	117028	MODESTO 2	1242	668	53.78	10	18	23	215	359	12	0	30					
0291	AV	117029	MODESTO 2	923	634	68.69	10	17	6	233	323	14	0	31					
0292	AV	117030	MODESTO 3	904	565	62.50	9	13	11	230	259	15	0	25					
0293	AV	117035	MODESTO 3	886	709	80.02	6	13	8	254	373	17	0	36					
0294	AV	117036	MODESTO 3	662	488	73.72	8	15	15	191	232	8	0	19					
0295	AV	117040	MODESTO 4	1095	782	71.42	12	12	9	316	386	8	0	38					
0296	AV	117043	MODESTO 4	998	718	71.94	12	12	9	282	344	23	0	34					
0297	AV	117044	MODESTO 4	1233	970	78.67	11	16	18	392	466	23	0	44					
0298	AV	117045	MODESTO 4	761	488	64.13	10	6	6	183	262	6	0	14					
0299	AV	117047	MODESTO 4	1225	978	79.84	8	5	15	459	435	7	0	48					
0300	AV	117050	MODESTO 5	779	529	67.91	10	12	7	184	285	10	0	21					
0301	AV	117051	MODESTO 5	763	392	51.38	6	12	11	132	209	6	0	16					
0302	AV	117052	MODESTO 5	1011	786	77.74	11	16	12	324	375	13	0	35					
0303	AV	117058	MODESTO 5	809	408	50.43	5	5	10	131	239	7	0	11					
0304	AV	117059	MODESTO 5	907	713	78.61	11	7	10	280	365	9	0	30					
0305	AV	117061	MODESTO 6	708	490	69.21	8	11	8	187	239	15	0	22					
0306	AV	117063	MODESTO 6	583	216	37.05	5	6	2	29	164	4	0	6					
0307	AV	117064	MODESTO 6	749	340	45.39	8	6	8	129	171	6	0	11					
0308	AV	117068	MODESTO 6	932	606	65.02	5	12	11	224	324	7	0	23					
0309	AV	117069	MODESTO 6	1361	1050	77.15	6	15	14	512	433	21	0	49					
0310	AV	117071	MODESTO 7	1324	987	74.55	13	18	13	426	471	10	0	36					
0311	AV	117073	MODESTO 7	559	236	42.22	6	4	8	38	170	7	0	3					
0312	AV	117076	MODESTO 7	1126	649	57.64	15	19	20	247	309	19	0	19					
0313	AV	117078	MODESTO 7	926	616	66.52	8	2	19	257	287	12	0	31					
0314	AV	117084	MODESTO 8	762	504	66.14	11	7	8	213	235	7	0	21					
0315	AV	117085	MODESTO 8	906	611	67.44	13	14	15	240	271	20	0	35					
0316	AV	117086	MODESTO 8	429	284	66.20	7	6	5	130	122	4	0	10					
0317	AV	117088	MODESTO 8	714	493	69.05	4	4	12	237	208	8	0	20					
0318	AV	117091	MODESTO 9	798	613	76.82	6	8	10	247	301	20	0	20					
0319	AV	117093	MODESTO 9	1344	985	73.29	12	16	17	466	423	10	0	41					
0320	AV	117095	MODESTO 9	753	535	71.05	6	14	7	253	231	11	0	13					
0321	AV	117098	MODESTO 9	512	345	67.38	3	8	8	135	170	6	1	14					
0322	AV	117100	MODESTO 1	646	491	76.01	1	4	10	209	244	5	0	18					
0323	AV	117101	MODESTO 1	526	381	72.43	11	14	10	155	169	5	1	15					
0324	AV	117104	MODESTO 1	641	417	65.05	8	7	9	167	198	9	0	17					
0325	AV	117105	MODESTO 1	773	384	49.68	7	8	11	102	234	9	0	13					
0326	AV	117106	MODESTO 1	917	652	71.10	10	11	14	297	285	9	0	26					
0327	AV	117112	MODESTO 1	1202	847	70.47	8	16	14	411	362	7	1	28					
0328	AV	117113	MODESTO 1	1027	752	73.22	9	7	11	408	289	4	0	24					
0329	AV	117119	MODESTO 1	701	565	80.60	6	3	9	276	244	10	1	16					

PRINTED 11/18/10, 04:36 PM

				Treasurer											
				R V	T P	C " C			H K R						
				E O	U E	E M T			A I I						
				G T	R R	D . E			R T T			M W	B L	L	
				I E	B C	N C	D L R	W Y	L " T	I A	I O	R A			
				S R	A A	O E	E . E	A S	E E	M L	L C	O U			
				T S	L S	U N	B I	R S	S N	I T	L K	B T	O V	U V	
				E	L T	T T	R G	D I	D	E	Y	E E	V O	N O	
				R	O	A	A E	E	E	R	E	R N	E T	D T	
				E	T	G	R	R	N	S	R	T	R E	E E	
				D	S	E	(PFZ)	(LIB)	(GRN)	(REP)	(DEM)	(ATZ)	S	R S	
390 PRECINCTS															
0330 AV 117121 MODESTO 1	495	286	57.78	10	6	11	87	146	7	0	19				
0331 AV 117123 MODESTO 1	485	396	81.65	5	11	5	226	131	1	0	16				
0332 AV 117125 MODESTO 1	891	640	71.83	11	4	10	301	265	17	0	32				
0333 AV 117126 MODESTO 1	354	220	62.15	0	2	3	79	124	4	0	8				
0334 AV 117136 MODESTO 1	530	364	68.68	3	2	6	133	188	8	0	23				
0335 AV 117165 MODESTO 1	606	441	72.77	3	2	12	202	195	4	0	22				
0336 AV 117172 MODESTO 1	576	362	62.85	1	2	7	152	180	3	0	17				
0337 AV 118001 MT VIEW 1	450	335	74.44	3	2	7	198	97	7	0	21				
0338 AV 119001 NEWMAN 1	357	249	69.75	3	2	5	107	112	9	1	10				
0339 AV 119002 NEWMAN 2,	607	430	70.84	7	7	2	141	240	16	0	17				
0340 AV 119003 NEWMAN 3,	598	440	73.58	6	11	5	161	235	9	0	12				
0341 AV 121001 OAKDALE 1	988	685	69.33	13	13	18	292	295	18	0	36				
0342 AV 121002 OAKDALE 2	1179	850	72.09	7	25	11	417	329	21	0	39				
0343 AV 121003 OAKDALE 3	787	590	74.97	7	17	11	251	266	19	0	19				
0344 AV 121004 OAKDALE 4	1330	996	74.89	12	24	14	476	387	27	0	53				
0345 AV 121006 OAKDALE 6	1083	836	77.19	11	7	16	447	297	17	0	40				
0346 AV 123004 PARADISE	404	197	48.76	9	3	5	50	120	1	1	8				
0347 AV 123005 PARADISE	262	96	36.64	3	3	2	26	56	2	1	3				
0348 AV 123007 PARADISE	605	308	50.91	6	6	9	69	206	4	0	6				
0349 AV 124001 PATTERSON	424	264	62.26	8	6	5	72	163	4	0	6				
0350 AV 124002 PATTERSON	373	258	69.17	3	1	2	94	144	3	0	11				
0351 AV 124003 PATTERSON	654	460	70.34	9	3	13	146	255	9	0	24				
0352 AV 124004 PATTERSON	573	333	58.12	10	4	6	88	207	5	1	12				
0353 AV 124005 PATTERSON	599	406	67.78	6	8	6	156	211	9	0	9				
0354 AV 124008 PATTERSON	651	420	64.52	5	9	8	137	237	15	0	9				
0355 AV 126001 RIVERBANK	1129	830	73.52	10	15	13	402	345	17	0	28				
0356 AV 126002 RIVERBANK	301	207	68.77	4	3	3	66	116	3	0	12				
0357 AV 126003 RIVERBANK	645	388	60.16	14	6	8	127	199	16	0	18				
0358 AV 126004 RIVERBANK	1053	700	66.48	12	10	17	295	319	14	0	32				
0359 AV 126006 RIVERBANK	417	260	62.35	5	1	5	79	160	4	0	6				
0360 AV 126009 RIVERBANK	795	555	69.81	15	13	3	243	239	16	0	24				
0361 AV 127001 SALIDA 1,	540	374	69.26	4	9	5	186	153	8	0	8				
0362 AV 127002 SALIDA 2,	436	294	67.43	5	6	5	126	121	5	0	25				
0363 AV 127003 SALIDA 3	372	258	69.35	0	9	1	105	122	12	1	8				
0364 AV 127004 SALIDA 4	283	181	63.96	4	3	2	54	101	4	0	13				
0365 AV 127006 SALIDA 6,	542	365	67.34	6	1	5	157	174	10	0	12				
0366 AV 128001 TURLOCK 1	938	602	64.18	16	8	14	218	309	16	0	21				
0367 AV 128002 TURLOCK 2	665	348	52.33	16	11	11	85	202	8	0	14				
0368 AV 128003 TURLOCK 3	609	324	53.20	11	10	7	103	176	2	0	15				
0369 AV 128005 TURLOCK 5	675	419	62.07	10	8	15	165	188	11	0	20				
0370 AV 128006 TURLOCK 6	1080	831	76.94	9	11	14	410	319	16	0	51				
0371 AV 128009 TURLOCK 9	1408	1162	82.53	6	23	10	616	446	10	0	51				
0372 AV 128010 TURLOCK 1	1598	1177	73.65	12	12	19	615	440	20	1	56				
0373 AV 128011 TURLOCK 1	420	227	54.05	2	7	10	80	118	2	0	8				
0374 AV 128013 TURLOCK 1	869	564	64.90	2	17	20	232	259	4	0	30				
0375 AV 128014 TURLOCK 1	772	469	60.75	5	12	5	186	229	8	0	23				
0376 AV 128016 TURLOCK 1	829	546	65.86	7	17	9	243	235	7	0	27				

		Treasurer											
		RV		TP			C ° C						
		EO		UE		EMT	HKR						
		GT		RR		D . E	RTT	MW	BL	L			
		IE	BC	NC	DLR	W Y	L " T	IA	IO	RA			
		SR	AA	OE	E . E	A S	E E	ML	LC	OU			
		T S	LS	UN	B I	R S	S N	IT	LK	BT	OV	UV	
		E	LT	TT	R G	D I	D	E	Y	EE	VO	NO	
		R	O	A	A E	E	E	R	E	RN	ET	DT	
		E	T	G	R	R	N	S	R	T	RE	EE	
		D	S	E	(PFZ)	(LIB)	(GRN)	(REP)	(DEM)	(AIZ)	S	RS	
390 PRECINCTS													
0377	AV 128017 TURLOCK 1	812	594	73.15	3	14	10	253	272	15	0	23	
0378	AV 128022 TURLOCK 2	1216	894	73.52	7	15	10	492	307	14	0	49	
0379	AV 128024 TURLOCK 2	522	367	70.31	4	8	10	156	151	9	1	27	
0380	AV 128025 TURLOCK 2	446	256	57.40	4	8	5	94	126	4	0	15	
0381	AV 128028 TURLOCK 2	857	608	70.95	6	9	9	278	264	11	0	30	
0382	AV 128038 TURLOCK 3	794	506	63.73	2	14	12	233	209	8	0	26	
0383	AV 128040 TURLOCK 4	517	347	67.12	4	3	4	162	151	4	0	19	
0384	AV 128041 TURLOCK 4	354	170	48.02	6	3	1	47	106	2	0	5	
0385	AV 128043 TURLOCK 4	424	309	72.88	2	0	1	169	116	3	0	17	
0386	AV 129001 WATERFORD	918	595	64.81	6	8	14	283	235	11	0	38	
0387	AV 129002 WATERFORD	716	494	68.99	15	6	9	230	188	18	1	26	
0388	AV 131002 STAR 2A,B	330	264	80.00	2	4	5	148	86	5	0	14	
0389	AV 132001 WHITMORE	707	448	63.37	9	13	11	155	232	12	0	16	
0390	AV 132005 HICKMAN 1	1197	968	80.87	5	11	12	577	301	17	0	45	
GRAND TOTALS		229057	122490	53.48	1857	2369	2291	51638	56274	2433	28	5410	

390 PRECINCTS	Attorney General										
	R E G I S T E R E D	V O T E R S	T P U E R R E C O U N T Y	D B T I E E A A M N L P E L L I E E N (AIZ)	S C R I P T O E O V L E E Y (REP)	J E R V A B N E S R E N T (PFZ)	A P L E L T E R A (GRN)	D H K A R M R O A I T N S (DEM)	J H T A I N M N O A T N H Y (LIB)	O V V O V O E T R E S	U V N O D T E E R S
COUNTY TOTAL	229057	122490	53.48	2727	61582	2103	2508	44278	3050	22	5960
VOTING PRECINCTS	229057	122490	53.48	2727	61582	2103	2508	44278	3050	22	5960
BD OF EQUALIZATION 2 BOARD TOTAL	229057	122490	53.48	2727	61582	2103	2508	44278	3050	22	5960
CONGRESSIONAL 18	103110	49144	47.66	1115	20718	1063	1154	21336	1279	6	2349
CONGRESSIONAL 19	125947	73346	58.24	1612	40864	1040	1354	22942	1771	16	3611
CONGRESSIONAL TOTAL	229057	122490	53.48	2727	61582	2103	2508	44278	3050	22	5960
SENATORIAL DISTRICT 12	145468	72852	50.08	1640	33435	1417	1620	29183	1829	12	3552
SENATORIAL DISTRICT 14	83589	49638	59.38	1087	28147	686	888	15095	1221	10	2408
SENATORIAL TOTAL	229057	122490	53.48	2727	61582	2103	2508	44278	3050	22	5960
ASSEMBLY DISTRICT 17	5147	2867	55.70	73	1346	53	48	1152	76	1	114
ASSEMBLY DISTRICT 25	134496	76242	56.69	1684	39707	1159	1580	26260	1969	13	3710
ASSEMBLY DISTRICT 26	89414	43381	48.52	970	20529	891	880	16866	1005	8	2136
ASSEMBLY TOTAL	229057	122490	53.48	2727	61582	2103	2508	44278	3050	22	5960
1ST SUPERVISORIAL	53165	30686	57.72	748	16549	495	609	9953	794	5	1465
2ND SUPERVISORIAL	48725	27029	55.47	598	14948	452	499	8433	615	6	1423
3RD SUPERVISORIAL	39748	19230	48.38	405	8863	345	400	7733	505	3	929
4TH SUPERVISORIAL	49384	28117	56.94	552	14115	410	636	10271	718	5	1355
5TH SUPERVISORIAL	38035	17428	45.82	424	7107	401	364	7888	418	3	788
SUPERVISORIAL TOTAL	229057	122490	53.48	2727	61582	2103	2508	44278	3050	22	5960
CERES	18231	8152	44.72	208	3419	195	153	3567	182	0	415
HUGHSON	3120	1870	59.94	38	1075	30	35	518	52	0	113
MODESTO	97633	51898	53.16	1040	24768	800	1123	20278	1339	6	2444
NEWMAN	3474	1913	55.07	54	843	34	30	827	58	1	63
OAKDALE	9526	5863	61.55	156	3325	97	125	1654	172	1	323
PATTERSON	7290	3742	51.33	90	1365	78	90	1838	95	0	176
RIVERBANK	9017	4743	52.60	134	2199	99	109	1858	113	2	216
TURLOCK	30194	16466	54.53	332	8894	268	306	5407	351	4	870
WATERFORD	3456	1825	52.81	57	953	45	51	553	56	1	103
CITY TOTAL	181941	96472	53.02	2109	46841	1646	2022	36500	2418	15	4723
UNINCORPORATED AREA	47116	26018	55.22	618	14741	457	486	7778	632	7	1237

			Attorney General													
R V	T P		D B T		J E		D H		J H							
E O	U E		I E E		R . V		K . A		T . A							
G T	B C	N C	S C		O A		A R R		I N N							
I E	AA	OE	T O		P L		A R R		M N A							
S R	LS	UN	E O		B N		E L		O T A		O V	U V				
T S	LT	TT	V L		E S		T E		A I T		V O	U O				
E	O	A	E E		R		E N		L S H		E T	D T				
R	T	G	N Y		T		R		A Y		R E	E E				
E	S	E	(AIZ)		(REP)		(PFZ)		(GRN)		(DEM)		(LIB)		R S	R S
390 PRECINCTS																
0001 101002 AIRPORT 2,3	365	53	14.52	0	17	3	1	26	2	0	3					
0002 102001 CASWELL 1	470	92	19.57	1	22	5	2	57	3	0	2					
0003 102003 CASWELL 3,5,	828	161	19.44	2	29	5	2	103	3	0	16					
0004 102007 CASWELL 7,9	421	93	22.09	0	31	3	5	47	3	0	3					
0005 102010 CASWELL 10,	337	138	40.95	2	101	0	3	27	2	0	3					
0006 103001 CERES 1,21,2	756	243	32.14	2	104	5	4	116	2	0	9					
0007 103002 CERES 2,6	910	242	26.59	9	127	1	3	82	3	0	17					
0008 103003 CERES 3,13	674	221	32.79	5	122	0	2	79	6	0	7					
0009 103004 CERES 4,7,12	823	193	23.45	5	78	2	6	81	7	0	14					
0010 103005 CERES 5,19,3	919	263	28.62	5	75	6	8	153	6	0	9					
0011 103008 CERES 8,15,2	613	216	35.24	4	114	3	4	73	4	0	14					
0012 103009 CERES 9,22	815	304	37.30	5	148	4	4	120	7	0	16					
0013 103010 CERES 10,12A	852	346	40.61	15	175	8	7	117	6	0	18					
0014 103014 CERES 14,17	748	184	24.60	0	85	2	4	81	1	0	11					
0015 103018 CERES 18,33	750	266	35.47	2	92	9	6	126	9	0	21					
0016 103026 CERES 26	408	117	28.68	3	41	1	0	59	4	0	7					
0017 103028 CERES 28	518	168	32.43	6	55	3	3	89	5	0	7					
0018 104001 CHATOM 1,4	421	151	35.87	4	108	2	3	28	1	0	5					
0019 105002 CLAUS 2	226	93	41.15	5	58	3	2	16	2	0	6					
0020 105003 CLAUS 3, LAN	875	441	50.40	9	305	3	6	91	4	0	22					
0021 106001 CLUB 1, WEST	462	132	28.57	4	71	3	3	41	3	1	6					
0022 106003 CLUB 3,4,7	946	174	18.39	4	29	7	3	121	3	0	6					
0023 106005 CLUB 5	165	69	41.82	2	48	1	3	11	2	0	2					
0024 107007 COFFEE 7	201	84	41.79	1	36	5	1	35	1	0	5					
0025 108002 CROWS LANDIN	140	56	40.00	1	37	0	0	18	0	0	0					
0026 109001 DEL PUERTO 1	423	187	44.21	5	113	3	4	54	2	0	6					
0027 109003 DEL PUERTO 3	365	128	35.07	1	53	2	7	56	2	0	6					
0028 110001 DENAIR 1,22	580	280	48.28	9	179	6	3	70	7	0	6					
0029 110002 DENAIR 2,12	686	322	46.94	12	197	6	5	78	6	0	18					
0030 111003 EMPIRE 3A,B,	784	246	31.38	7	90	2	7	131	1	0	8					
0031 111005 EMPIRE 5,9	351	134	38.18	2	91	2	0	37	1	0	1					
0032 112001 HART RANSOM	278	119	42.81	3	89	1	1	19	3	0	3					
0033 112002 HART RANSOM	562	200	35.59	3	111	4	5	63	4	0	10					
0034 113001 HICKMAN 1C,D	241	120	49.79	3	81	3	5	19	3	0	6					
0035 114001 HUGHSON 1,2,	820	365	44.51	6	235	6	5	86	3	0	22					
0036 114003 HUGHSON 3,5,	739	330	44.65	3	182	10	5	97	13	0	19					
0037 115002 LANGWORTH 2G	286	145	50.70	2	101	2	3	28	4	0	5					
0038 115003 LANGWORTH3,	901	406	45.06	8	278	4	5	91	9	0	11					
0039 116001 MCHENRY 1,3	530	286	53.96	6	204	2	3	55	3	0	12					
0040 117001 MODESTO 1,5,3	859	235	27.36	4	88	3	4	117	7	0	12					
0041 117002 MODESTO 2,4,8	749	405	54.07	10	219	3	6	131	19	0	16					
0042 117003 MODESTO 3,12	694	165	23.78	3	52	5	2	95	5	0	3					
0043 117004 MODESTO 4,11	740	115	15.54	2	22	3	2	75	3	0	8					
0044 117005 MODESTO 5A,C	402	78	19.40	0	17	0	1	52	4	0	4					
0045 117006 MODESTO 5B,6	616	82	13.31	1	16	3	2	57	1	0	2					
0046 117007 MODESTO 7, 1	353	120	33.99	3	55	2	2	51	6	0	1					
0047 117008 MODESTO 8	341	91	26.69	3	24	4	2	53	1	0	4					
0048 117009 MODESTO 9,10	743	274	36.88	3	124	7	11	109	5	0	15					
0049 117012 MODESTO 12,1	631	191	30.27	4	89	3	9	64	12	0	10					

			Attorney General														
			R V	T P			J E			J H							
			E O	U E			R . V			T . A							
			G T	R R			A			K . A							
			I E	B C	N C			I E E			S C						
			S R	A A			O A			P L			A R M N				
			T S	L S			E N			E L			M R O A				
			E	L T			E S			T E			A I T N				
			R	O			R			E N			L S H				
			E	T			Y			R			A Y				
			D	S			E			A			R E S				
			(AIZ)	(REP)			(PFZ)			(GRN)			(DEM)				
			(LIB)	O V			U V			N O			D T				
				R E			S			R S			E E				
				S			R S			R S			R S				
390 PRECINCTS																	
0050	117014	MODESTO 14,1	602	226	37.54	9	93	4	7	96	5	0	12				
0051	117015	MODESTO 15,1	576	188	32.64	1	86	5	2	86	5	0	3				
0052	117017	MODESTO 17,6	903	297	32.89	12	143	9	5	107	5	0	15				
0053	117019	MODESTO 19,2	738	293	39.70	6	131	4	5	121	14	0	12				
0054	117021	MODESTO 21,2	626	297	47.44	2	121	3	6	141	7	0	15				
0055	117023	MODESTO 23,1	292	60	20.55	0	11	0	2	43	1	0	3				
0056	117024	MODESTO 24,1	730	187	25.62	5	49	10	1	114	1	0	5				
0057	117025	MODESTO 25,2	359	103	28.69	2	42	3	8	43	0	0	5				
0058	117027	MODESTO 27,3	840	448	53.33	5	197	6	15	186	13	0	26				
0059	117028	MODESTO 28,3	936	352	37.61	7	160	13	17	125	8	0	22				
0060	117029	MODESTO 29,6	902	349	38.69	8	173	5	3	134	7	0	19				
0061	117030	MODESTO 30,6	688	260	37.79	7	126	7	5	99	6	0	10				
0062	117035	MODESTO 35,3	644	310	48.14	7	153	3	15	117	3	1	10				
0063	117036	MODESTO 36,3	480	235	48.96	6	112	3	9	80	12	0	13				
0064	117040	MODESTO 40,4	776	363	46.78	6	174	8	12	132	13	0	18				
0065	117043	MODESTO 43,4	775	329	42.45	11	160	2	9	115	11	1	18				
0066	117044	MODESTO 44,5	782	386	49.36	10	199	10	2	130	15	0	19				
0067	117045	MODESTO 45,6	510	168	32.94	3	90	3	3	56	1	0	11				
0068	117047	MODESTO 47,5	833	426	51.14	6	259	6	7	117	8	0	23				
0069	117050	MODESTO 50,5	581	285	49.05	9	124	4	8	112	11	0	17				
0070	117051	MODESTO 51,8	478	146	30.54	1	71	2	9	53	4	0	5				
0071	117052	MODESTO 52,8	656	311	47.41	3	174	3	8	101	8	0	14				
0072	117058	MODESTO 58,7	622	175	28.14	5	78	5	4	69	4	0	10				
0073	117059	MODESTO 59,7	727	316	43.47	8	190	7	4	85	7	0	12				
0074	117061	MODESTO 61,1	675	289	42.81	4	138	5	8	109	7	0	18				
0075	117063	MODESTO 63,1	510	78	15.29	2	16	2	0	49	1	0	7				
0076	117064	MODESTO 64,6	682	165	24.19	5	58	7	6	80	2	0	7				
0077	117068	MODESTO 68,9	755	284	37.62	4	151	3	6	94	10	0	16				
0078	117069	MODESTO 69,9	941	427	45.38	6	256	6	3	123	15	0	18				
0079	117071	MODESTO 71,7	945	413	43.70	6	218	5	14	134	15	0	20				
0080	117073	MODESTO 73,1	493	146	29.61	3	40	4	4	92	0	0	3				
0081	117076	MODESTO 76,7	804	296	36.82	10	157	8	6	93	8	0	13				
0082	117078	MODESTO 78,8	762	355	46.59	8	158	6	7	140	12	0	24				
0083	117084	MODESTO 84,1	939	282	30.03	6	143	3	3	104	8	0	15				
0084	117085	MODESTO 85,9	778	280	35.99	9	131	7	9	114	3	0	7				
0085	117086	MODESTO 86,1	456	129	28.29	3	49	3	1	55	5	0	10				
0086	117088	MODESTO 88,1	565	277	49.03	8	141	2	2	106	4	0	14				
0087	117091	MODESTO 91,1	526	211	40.11	7	96	0	2	86	4	0	16				
0088	117093	MODESTO 93,9	917	314	34.24	2	162	5	9	115	4	0	17				
0089	117095	MODESTO 95,1	723	300	41.49	6	153	5	4	111	6	0	15				
0090	117098	MODESTO 98,1	458	172	37.55	3	95	6	2	51	5	1	8				
0091	117100	MODESTO 100,	469	192	40.94	0	96	2	12	62	8	0	12				
0092	117101	MODESTO 101,	480	197	41.04	4	98	2	6	75	4	0	7				
0093	117104	MODESTO 104A	587	230	39.18	3	117	2	3	85	9	0	10				
0094	117105	MODESTO 105,	633	186	29.38	4	70	3	4	90	4	0	11				
0095	117106	MODESTO 106,	974	381	39.12	5	217	7	6	120	12	0	12				
0096	117112	MODESTO 112,	959	397	41.40	7	197	5	7	158	8	0	15				
0097	117113	MODESTO 113,	887	384	43.29	1	216	0	3	134	8	0	22				
0098	117119	MODESTO 119,	358	170	47.49	2	100	0	2	48	5	0	13				

			Attorney General										
			R V	T P							J H		
			E O	U E									
			G T	R R									
			I E	B C	N C	D B T	J E		D H		T . A		
			S R	A A	O E	I E E	S C	R . V	A	K . A	I N N		
			T S	L S	U N	A A M	T O	O A	P L	A R R	M N		
			E	L T	T T	N L P	E O	B N	E L	M R O	A	O V	
			R	O	A	E L L	V L	E S	T E	A I T	N	V O	
			E	T	G	I	E E	R	E N	L S	H	E T	
			D	S	E	N	Y	T	R	A	Y	R E	
						(AIZ)	(REP)	(PFZ)	(GRN)	(DEM)	(LIB)	S	
												U V	
												N O	
												D T	
												E E	
												R S	
0999	117121	MODESTO 121	501	173	34.53	0	71	7	4	76	2	0	13
0100	117123	MODESTO 123	432	196	45.37	2	120	1	6	51	5	0	10
0101	117125	MODESTO 125,	867	298	34.37	5	145	3	3	117	4	0	20
0102	117126	MODESTO 126	273	109	39.93	6	43	2	2	43	8	0	5
0103	117136	MODESTO 136	457	170	37.20	5	80	1	3	72	4	0	5
0104	117165	MODESTO 165,	479	205	42.80	1	105	0	5	84	6	1	3
0105	117172	MODESTO 172,	555	194	34.95	7	79	6	2	92	4	0	4
0106	118001	MT VIEW 1	394	167	42.39	8	107	4	2	34	7	0	5
0107	119001	NEWMAN 1	380	149	39.21	7	64	1	1	68	6	0	2
0108	119002	NEWMAN 2,4,7	834	339	40.65	5	143	7	6	154	10	0	12
0109	119003	NEWMAN 3,6	698	306	43.84	9	135	6	8	127	8	0	12
0110	121001	OAKDALE 1,2A	802	324	40.40	4	174	7	9	102	8	0	20
0111	121002	OAKDALE 2B,1	966	461	47.72	20	268	3	15	115	15	0	25
0112	121003	OAKDALE 3,13	638	281	44.04	4	148	12	4	87	6	0	18
0113	121004	OAKDALE 4,5,	953	484	50.79	13	309	6	16	98	14	1	26
0114	121006	OAKDALE 6,7,	800	356	44.50	10	205	5	7	94	10	0	24
0115	123004	PARADISE 4	509	112	22.00	4	43	3	3	46	5	0	7
0116	123005	PARADISE 5	392	67	17.09	0	23	2	1	35	2	0	4
0117	123007	PARADISE 7,8	591	180	30.46	3	62	8	10	84	4	0	7
0118	124001	PATTERSON 1	517	213	41.20	7	59	7	3	122	0	0	15
0119	124002	PATTERSON 2	408	161	39.46	5	51	3	7	80	4	0	11
0120	124003	PATTERSON 3,	607	234	38.55	2	92	2	7	109	8	0	14
0121	124004	PATTERSON 4,	658	181	27.51	6	58	2	5	97	2	0	10
0122	124005	PATTERSON 5,	634	267	42.11	6	107	8	10	113	7	0	15
0123	124008	PATTERSON 8,	962	426	44.28	12	127	6	11	239	9	0	22
0124	126001	RIVERBANK 1,	982	440	44.81	8	226	9	7	155	11	0	21
0125	126002	RIVERBANK 2	443	136	30.70	7	40	5	7	63	0	0	14
0126	126003	RIVERBANK 3,	962	334	34.72	8	119	5	8	159	8	1	23
0127	126004	RIVERBANK 4B	968	418	43.18	12	219	4	10	142	10	1	19
0128	126006	RIVERBANK 6	521	209	40.12	7	59	14	6	115	2	0	6
0129	126009	RIVERBANK 9,	801	266	33.21	8	113	4	8	116	4	0	13
0130	127001	SALIDA 1,10	511	203	39.73	6	84	1	3	90	6	0	12
0131	127002	SALIDA 2,5	672	296	44.05	7	146	8	12	100	3	0	20
0132	127003	SALIDA 3	508	218	42.91	6	91	4	6	87	6	0	17
0133	127004	SALIDA 4	481	168	34.93	1	68	3	5	77	7	0	6
0134	127006	SALIDA 6,9	666	308	46.25	7	164	6	5	98	10	1	16
0135	128001	TURLOCK 1, 1	799	260	32.54	7	136	7	2	90	7	0	10
0136	128002	TURLOCK 2,30	756	202	26.72	4	77	8	10	94	1	0	8
0137	128003	TURLOCK 3,4	798	195	24.44	2	49	8	4	109	7	0	14
0138	128005	TURLOCK 5,7	536	235	43.84	5	116	4	4	81	11	0	14
0139	128006	TURLOCK 6,8	838	384	45.82	7	248	7	7	98	5	0	11
0140	128009	TURLOCK 9,18	944	546	57.84	4	374	10	4	123	12	0	19
0141	128010	TURLOCK 10,1	989	436	44.08	12	260	5	13	109	10	0	27
0142	128011	TURLOCK 11,5	479	164	34.24	4	71	2	7	64	4	0	11
0143	128013	TURLOCK 13,4	902	387	42.90	3	193	4	3	158	8	0	18
0144	128014	TURLOCK 14,1	770	268	34.81	4	134	7	8	99	6	1	8
0145	128016	TURLOCK 16,3	735	272	37.01	5	137	5	3	95	6	0	21
0146	128017	TURLOCK 17,2	688	319	46.37	5	193	5	5	87	6	1	16
0147	128022	TURLOCK 22,2	887	356	40.14	9	219	5	9	79	9	0	26

			Attorney General											
			R V	T P								J H		
			E O	U E										
			G T	R R	D B T	J E	A	D H	T . A					
			I E	B C	N C	I E E	S C	R . V	A	K . A	I N N			
			S R	A A	O E	A A M	T O	O A	P L	A R R	M N			
			T S	L S	U N	N L P	E O	B N	E L	M R O	A	O V	U V	
			E	L T	T T	E L L	V L	E S	T E	A I T	N	V O	N O	
			R	O	A	I	E E	R	E N	L S	H	E T	D T	
			E	T	G	N	Y	T	R	A	Y	R E	E E	
			D	S	E	(AIZ)	(REP)	(PFZ)	(GRN)	(DEM)	(LIB)	S	R S	
390 PRECINCTS														
0148	128024	TURLOCK 24	483	184	38.10	8	93	3	0	63	8	0	9	
0149	128025	TURLOCK 25	415	151	36.39	4	70	4	6	58	3	0	6	
0150	128028	TURLOCK 28,5	874	317	36.27	4	179	4	5	106	5	0	13	
0151	128038	TURLOCK 38,4	824	328	39.81	5	157	3	4	127	9	0	22	
0152	128040	TURLOCK 40,5	522	243	46.55	2	135	5	7	75	5	0	14	
0153	128041	TURLOCK 41,4	324	80	24.69	3	20	2	1	48	3	1	1	
0154	128043	TURLOCK 43,4	290	108	37.24	3	65	0	0	28	0	0	12	
0155	129001	WATERFORD 1,	984	399	40.55	7	203	14	13	118	16	1	26	
0156	129002	WATERFORD 2,	838	337	40.21	12	178	11	13	96	12	0	13	
0157	131002	STAR 2A,B,C,	209	81	38.76	2	52	1	1	14	3	0	7	
0158	132001	WHITMORE 1,1	906	307	33.89	9	92	10	7	148	11	0	29	
0159	132005	HICKMAN 1A,B	818	399	48.78	3	265	6	7	79	12	0	27	
0160	810007	DENAIR 7A-E	238	170	71.43	1	134	2	4	24	3	0	2	
0161	901001	AIRPORT 1, E	54	26	48.15	2	11	0	1	10	1	0	1	
0162	901004	AIRPORT 4	0	0		0	0	0	0	0	0	0	0	
0163	902002	CASWELL 2,11	252	105	41.67	1	46	2	2	43	0	0	10	
0164	902004	CASWELL 4,8	230	96	41.74	4	34	4	3	39	6	0	6	
0165	903011	CERES 11,23,	219	85	38.81	0	24	3	1	49	1	0	7	
0166	903016	CERES 16	3	1	33.33	0	1	0	0	0	0	0	0	
0167	903025	CERES 25	105	57	54.29	0	28	1	0	23	1	0	4	
0168	903030	CERES 30	0	0		0	0	0	0	0	0	0	0	
0169	903031	CERES 31	17	12	70.59	0	6	0	0	2	0	0	4	
0170	904002	CHATOM 2,3,5	125	51	40.80	3	28	1	0	15	3	0	0	
0171	905001	CLAUS 1,4	213	136	63.85	5	67	3	5	38	6	0	12	
0172	906002	CLUB 2	209	135	64.59	4	71	3	5	39	6	0	7	
0173	906006	CLUB 6,9,12	224	97	43.30	2	42	3	2	45	2	0	1	
0174	906008	CLUB 8, MT V	245	134	54.69	6	70	1	0	45	4	1	7	
0175	906013	CLUB 13	28	18	64.29	0	6	1	0	7	0	0	4	
0176	906014	CLUB 14	87	43	49.43	0	21	1	0	13	4	0	4	
0177	907002	COFFEE 2	136	78	57.35	2	49	1	1	21	0	0	3	
0178	907005	COFFEE 5	39	25	64.10	0	18	0	0	7	0	0	0	
0179	907006	COFFEE 6	85	59	69.41	0	33	0	0	21	2	0	3	
0180	907008	COFFEE 8,9,1	233	130	55.79	6	61	2	5	51	4	0	1	
0181	907010	COFFEE 10, M	185	137	74.05	0	95	1	2	29	3	0	7	
0182	908001	CROWS LANDIN	86	58	67.44	0	33	0	1	21	1	0	1	
0183	908004	CROWS LANDIN	194	130	67.01	2	75	2	1	43	3	0	4	
0184	908005	CROWS LANDIN	210	143	68.10	4	75	6	4	36	4	0	14	
0185	908007	CROWS LANDIN	118	78	66.10	5	40	6	1	19	0	0	7	
0186	908008	CROWS LANDIN	159	98	61.64	1	49	1	0	32	2	0	13	
0187	909005	DEL PUERTO 5	0	0		0	0	0	0	0	0	0	0	
0188	910003	DENAIR 3,5,8	224	107	47.77	1	50	3	2	43	4	0	4	
0189	910006	DENAIR 6,17,	220	110	50.00	6	53	1	4	36	3	0	7	
0190	910007	DENAIR 7F	36	28	77.78	0	21	0	1	5	0	0	1	
0191	910009	DENAIR 9	111	74	66.67	0	57	1	1	9	2	0	4	
0192	910010	DENAIR 10,11	244	172	70.49	1	93	1	4	55	4	0	14	
0193	910020	DENAIR 20	163	111	68.10	1	65	3	1	35	3	0	3	
0194	910022	DENAIR 22C	32	25	78.13	0	19	0	1	5	0	0	0	
0195	911003	EMPIRE 3C,E,	0	0		0	0	0	0	0	0	0	0	
0196	911008	EMPIRE 8,11	16	11	68.75	2	7	1	0	1	0	0	0	

			Attorney General									
			R V	T P				J H				
			E O	U E				T . A				
			G T	RR	DBT	J E	D H	I . A				
			I E	NC	I E E	R . V	K . A	T I N				
			S R	OE	A A M	O A	A R	M N				
			T S	UN	N L P	E O	B N	E L	M R	O A		
			E	TT	E L L	V L	E S	T E	A I	T N		
			R	A	I	E E	R	E N	L S	H		
			E	G	N	Y	T	R	A	Y		
			D	E	(AIZ)	(REP)	(PFZ)	(GRN)	(DEM)	(LIB)		
390 PRECINCTS												
0197 912003 HART RANSOM	247	147	59.51	6	66	2	1	51	7	0	14	
0198 912007 HART RANSOM	189	90	47.62	3	30	0	2	46	1	0	6	
0199 913002 HICKMAN 2, S	217	159	73.27	4	96	0	1	40	3	0	15	
0200 913003 HICKMAN 3, S	82	63	76.83	2	43	0	0	14	1	0	3	
0201 916002 MCHENRY 2,8.	116	87	75.00	3	52	0	0	23	4	0	5	
0202 916004 MCHENRY 4,5.	246	178	72.36	0	110	3	2	53	2	0	6	
0203 917049 MODESTO 49,1	3	2	66.67	0	1	0	0	1	0	0	0	
0204 917079 MODESTO 79,1	166	87	52.41	0	46	2	1	33	0	0	5	
0205 917087 MODESTO 87,1	0	0		0	0	0	0	0	0	0	0	
0206 917092 MODESTO 92,1	0	0		0	0	0	0	0	0	0	0	
0207 917114 MODESTO 114	0	0		0	0	0	0	0	0	0	0	
0208 917122 MODESTO 122	103	34	33.01	3	18	0	0	12	0	0	1	
0209 917143 MODESTO 143.	208	108	51.92	4	57	1	1	39	1	0	5	
0210 917158 MODESTO 158.	149	118	79.19	0	76	0	1	37	0	0	3	
0211 917159 MODESTO 159.	148	89	60.14	4	40	2	5	29	5	0	4	
0212 917183 MODESTO 183	0	0		0	0	0	0	0	0	0	0	
0213 918002 MT VIEW 2	66	39	59.09	0	25	1	0	12	0	0	1	
0214 919005 NEWMAN 5	0	0		0	0	0	0	0	0	0	0	
0215 923001 PARADISE 1	190	130	68.42	4	76	5	0	34	0	0	11	
0216 923002 PARADISE 2	187	114	60.96	2	76	0	1	21	5	0	9	
0217 923003 PARADISE 3,6	142	97	68.31	2	73	1	1	10	3	0	7	
0218 923009 PARADISE 9,1	193	128	66.32	4	45	5	4	56	2	0	12	
0219 923011 PARADISE 11.	29	21	72.41	0	14	0	0	3	2	0	2	
0220 923015 PARADISE 15.	188	122	64.89	0	69	1	4	40	4	0	4	
0221 923016 PARADISE 16.	89	62	69.66	2	31	1	2	22	2	0	2	
0222 924006 PATTERSON 6.	230	119	51.74	0	44	3	2	58	6	0	5	
0223 928021 TURLOCK 21,2	215	154	71.63	0	106	2	3	32	4	0	7	
0224 928036 TURLOCK 36	143	66	46.15	2	29	1	1	27	3	0	2	
0225 928037 TURLOCK 37	162	79	48.77	1	33	0	5	32	1	0	5	
0226 928050 TURLOCK 50	16	12	75.00	1	10	0	0	1	0	0	0	
0227 931002 STAR 2C-F	28	22	78.57	2	18	1	0	1	0	0	0	
0228 931003 STAR 3D,E	90	69	76.67	2	45	1	3	15	0	0	3	
0229 932002 WHITMORE 2,6	212	122	57.55	11	70	1	8	25	3	0	4	
0230 932003 WHITMORE 3	95	69	72.63	1	50	0	1	13	0	0	4	
0231 932009 WHITMORE 9	17	9	52.94	1	7	0	0	1	0	0	0	
0232 AV 101002 AIRPORT 2	296	124	41.89	3	28	14	1	70	3	0	4	
0233 AV 102001 CASWELL 1	370	119	32.16	2	26	8	4	71	5	0	3	
0234 AV 102003 CASWELL 3	726	328	45.18	7	53	13	9	224	6	1	15	
0235 AV 102007 CASWELL 7	413	218	52.78	6	89	6	7	97	5	0	7	
0236 AV 102010 CASWELL 1	382	285	74.61	6	183	2	6	73	3	0	12	
0237 AV 103001 CERES 1,2	732	423	57.79	9	177	9	11	187	6	0	23	
0238 AV 103002 CERES 2,6	1011	542	53.61	15	240	8	8	231	13	0	26	
0239 AV 103003 CERES 3,1	761	410	53.88	14	211	11	9	136	6	0	22	
0240 AV 103004 CERES 4,7	875	463	52.91	16	178	14	12	218	6	0	19	
0241 AV 103005 CERES 5,1	941	536	56.96	14	191	14	9	266	19	0	23	
0242 AV 103008 CERES 8,1	695	405	58.27	13	176	16	12	162	5	0	20	
0243 AV 103009 CERES 9,2	839	587	69.96	17	264	10	6	245	17	0	28	
0244 AV 103010 CERES 10.	962	642	66.74	23	304	18	10	229	13	0	44	
0245 AV 103014 CERES 14.	755	407	53.91	11	151	18	14	186	12	0	13	

		Attorney General											
		R V	T P							J H			
		E O	U E	DBT	SC	J E	A	D H	T . A				
		GT	RR	IEE	TO	R . V	PL	K . A	I N				
		IE	NC	AA	EO	O A	EL	A R	M N				
		SR	OE	LS	UN	B N	TE	M R	O A	OV	UV		
		TS	UN	LT	TT	E S	EN	A I	T N	VO	NO		
		E	TT	O	A	R	L S	H	Y	ET	DT		
		RE	A	T	G	R	A	L S	Y	RE	EE		
		D	E	S	E	(AIZ)	(REP)	(PFZ)	(GRN)	(DEM)	(LIB)	S	RS
390 PRECINCTS													
0246 AV 103018 CERES 18.	673	341	50.67	3	97	17	4	192	13	0	14		
0247 AV 103026 CERES 26	356	191	53.65	3	63	8	2	107	1	0	7		
0248 AV 103028 CERES 28	501	287	57.29	9	92	4	4	158	9	0	11		
0249 AV 104001 CHATOM 1.	548	397	72.45	11	256	3	6	84	11	1	24		
0250 AV 105002 CLAUS 2	285	211	74.04	10	138	4	1	44	7	0	7		
0251 AV 105003 CLAUS 3.	1861	1531	82.27	38	1076	14	14	290	37	0	60		
0252 AV 106001 CLUB 1, W	571	386	67.60	11	199	8	5	132	11	0	19		
0253 AV 106003 CLUB 3,4.	832	347	41.71	12	92	12	12	201	5	0	11		
0254 AV 106005 CLUB 5	245	190	77.55	6	127	1	3	42	6	0	5		
0255 AV 107007 COFFEE 7	252	186	73.81	0	92	2	5	68	6	0	10		
0256 AV 108002 CROWS LAN	216	155	71.76	2	85	0	2	60	3	0	3		
0257 AV 109001 DEL PUERT	550	397	72.18	7	248	9	5	95	13	0	17		
0258 AV 109003 DEL PUERT	271	166	61.25	3	89	2	3	61	4	0	4		
0259 AV 110001 DENAIR 1	604	433	71.69	9	280	8	1	109	13	0	13		
0260 AV 110002 DENAIR 2.	862	639	74.13	15	411	9	10	138	24	0	31		
0261 AV 111003 EMPIRE 3A	815	455	55.83	7	164	18	18	205	14	0	23		
0262 AV 111005 EMPIRE 5.	513	398	77.58	16	241	8	2	104	14	0	13		
0263 AV 112001 HART RANS	671	537	80.03	14	409	8	3	67	11	0	25		
0264 AV 112002 HART RANS	689	503	73.00	13	290	8	11	153	12	1	14		
0265 AV 113001 HICKMAN 1	328	246	75.00	8	161	2	1	57	7	0	8		
0266 AV 114001 HUGHSON 1	795	583	73.33	15	342	6	10	160	16	0	30		
0267 AV 114003 HUGHSON 3	766	592	77.28	14	316	8	15	175	20	0	42		
0268 AV 115002 LANGWORTH	669	559	83.56	5	363	7	9	119	18	0	38		
0269 AV 115003 LANGWORTH	1650	1328	80.48	29	898	15	19	271	30	0	66		
0270 AV 116001 MCHENRY 1	849	663	78.09	8	514	6	5	90	10	0	30		
0271 AV 117001 MODESTO 1	934	519	55.57	21	175	20	11	248	22	0	20		
0272 AV 117002 MODESTO 2	1096	846	77.19	15	492	6	15	255	22	0	38		
0273 AV 117003 MODESTO 3	785	351	44.71	10	64	11	10	229	14	0	13		
0274 AV 117004 MODESTO 4	855	308	36.02	6	62	14	10	191	4	0	19		
0275 AV 117005 MODESTO 5	406	171	42.12	4	31	7	3	113	6	0	7		
0276 AV 117006 MODESTO 5	673	290	43.09	3	45	7	12	206	9	0	8		
0277 AV 117007 MODESTO 7	475	294	61.89	13	114	2	11	119	13	0	21		
0278 AV 117008 MODESTO 8	430	268	62.33	10	98	12	7	125	4	0	11		
0279 AV 117009 MODESTO 9	949	583	61.43	21	234	6	18	248	21	0	35		
0280 AV 117012 MODESTO 1	944	485	51.38	11	174	11	13	230	12	0	31		
0281 AV 117014 MODESTO 1	709	441	62.20	8	177	12	11	203	12	0	17		
0282 AV 117015 MODESTO 1	802	552	68.83	15	272	12	5	207	18	0	22		
0283 AV 117017 MODESTO 1	1165	726	62.32	13	308	9	14	324	22	0	32		
0284 AV 117019 MODESTO 1	1076	770	71.56	21	379	10	19	282	23	0	34		
0285 AV 117021 MODESTO 2	875	556	63.54	4	256	12	13	218	12	0	41		
0286 AV 117023 MODESTO 2	243	76	31.28	1	16	5	2	46	4	0	2		
0287 AV 117024 MODESTO 2	766	432	56.40	9	132	11	18	237	7	0	18		
0288 AV 117025 MODESTO 2	534	291	54.49	11	95	4	9	146	12	0	12		
0289 AV 117027 MODESTO 2	1061	749	70.59	18	339	9	19	311	15	0	38		
0290 AV 117028 MODESTO 2	1242	668	53.78	22	254	11	24	287	27	1	40		
0291 AV 117029 MODESTO 2	923	634	68.69	8	301	6	7	258	23	0	31		
0292 AV 117030 MODESTO 3	904	565	62.50	13	294	8	11	195	21	0	21		
0293 AV 117035 MODESTO 3	886	709	80.02	10	346	6	18	273	16	0	39		
0294 AV 117036 MODESTO 3	662	488	73.72	3	246	7	14	184	11	0	22		

				Attorney General								
				DBT	JE	A	DH	T.A				
				IEE	SC	R.V	K.A	I.N				
				AA	TO	O.A	PL	AR	M.N			
				LS	EO	B.N	EL	MR	O.A	OV	UV	
				LT	VL	E.S	TE	AI	T.N	VO	NO	
				O	EE	R	EN	L.S	H	ET	DT	
				T	Y	T	R	A	Y	RE	EE	
				S	E		A			S	RS	
390 PRECINCTS				(AIZ)	(REP)	(PFZ)	(GRN)	(DEM)	(LIB)			
0295 AV 117040 MODESTO 4	1095	782	71.42	17	393	5	16	294	18	0	38	
0296 AV 117043 MODESTO 4	998	718	71.94	18	358	18	11	253	18	0	38	
0297 AV 117044 MODESTO 4	1233	970	78.67	18	493	8	20	355	27	0	49	
0298 AV 117045 MODESTO 4	761	488	64.13	9	218	4	8	217	13	0	17	
0299 AV 117047 MODESTO 4	1225	978	79.84	12	549	12	11	321	15	0	57	
0300 AV 117050 MODESTO 5	779	529	67.91	12	216	12	20	232	12	0	25	
0301 AV 117051 MODESTO 5	763	392	51.38	4	161	7	11	177	13	0	19	
0302 AV 117052 MODESTO 5	1011	786	77.74	18	405	4	17	288	12	0	41	
0303 AV 117058 MODESTO 5	809	408	50.43	10	158	9	13	197	4	0	16	
0304 AV 117059 MODESTO 5	907	713	78.61	14	357	10	14	257	21	0	38	
0305 AV 117061 MODESTO 6	708	490	69.21	10	234	12	8	187	15	0	22	
0306 AV 117063 MODESTO 6	583	216	37.05	1	37	7	3	158	4	0	6	
0307 AV 117064 MODESTO 6	749	340	45.39	4	143	10	5	156	7	0	14	
0308 AV 117068 MODESTO 6	932	606	65.02	10	284	4	10	254	11	0	33	
0309 AV 117069 MODESTO 6	1361	1050	77.15	19	615	8	18	321	21	0	47	
0310 AV 117071 MODESTO 7	1324	987	74.55	19	537	8	19	342	17	0	44	
0311 AV 117073 MODESTO 7	559	236	42.22	4	56	4	7	162	2	0	1	
0312 AV 117076 MODESTO 7	1126	649	57.64	20	303	16	19	242	22	0	24	
0313 AV 117078 MODESTO 7	926	616	66.52	12	314	10	16	221	16	0	26	
0314 AV 117084 MODESTO 8	762	504	66.14	10	242	4	12	198	15	0	22	
0315 AV 117085 MODESTO 8	906	611	67.44	15	287	17	18	221	12	0	38	
0316 AV 117086 MODESTO 8	429	284	66.20	5	141	4	7	102	8	0	16	
0317 AV 117088 MODESTO 8	714	493	69.05	13	277	3	9	161	12	0	16	
0318 AV 117091 MODESTO 9	798	613	76.82	9	318	7	8	232	11	0	26	
0319 AV 117093 MODESTO 9	1344	985	73.29	21	539	8	17	319	27	1	53	
0320 AV 117095 MODESTO 9	753	535	71.05	7	304	4	6	181	15	0	18	
0321 AV 117098 MODESTO 9	512	345	67.38	7	176	3	2	133	9	0	15	
0322 AV 117100 MODESTO 1	646	491	76.01	1	254	4	9	190	16	0	17	
0323 AV 117101 MODESTO 1	526	381	72.43	12	189	6	15	125	18	0	15	
0324 AV 117104 MODESTO 1	641	417	65.05	9	181	10	10	169	14	0	20	
0325 AV 117105 MODESTO 1	773	384	49.68	9	133	17	5	186	16	0	16	
0326 AV 117106 MODESTO 1	917	652	71.10	9	333	4	17	238	19	0	32	
0327 AV 117112 MODESTO 1	1202	847	70.47	15	497	9	16	264	17	0	29	
0328 AV 117113 MODESTO 1	1027	752	73.22	10	450	3	11	233	15	0	29	
0329 AV 117119 MODESTO 1	701	565	80.60	8	336	2	5	178	12	0	24	
0330 AV 117121 MODESTO 1	495	286	57.78	7	113	9	13	116	9	0	19	
0331 AV 117123 MODESTO 1	485	396	81.65	7	262	0	5	102	6	0	13	
0332 AV 117125 MODESTO 1	891	640	71.83	13	348	8	12	219	8	0	31	
0333 AV 117126 MODESTO 1	354	220	62.15	4	100	1	0	101	4	0	10	
0334 AV 117136 MODESTO 1	530	364	68.68	5	174	4	5	153	4	0	17	
0335 AV 117165 MODESTO 1	606	441	72.77	6	219	4	8	168	8	0	27	
0336 AV 117172 MODESTO 1	576	362	62.85	10	184	2	4	140	8	0	14	
0337 AV 118001 MT VIEW 1	450	335	74.44	10	226	5	7	61	5	0	21	
0338 AV 119001 NEWMAN 1	357	249	69.75	16	113	2	7	94	6	1	10	
0339 AV 119002 NEWMAN 2	607	430	70.84	7	190	10	2	192	14	0	15	
0340 AV 119003 NEWMAN 3	598	440	73.58	10	198	8	6	192	14	0	12	
0341 AV 121001 OAKDALE 1	988	685	69.33	23	346	14	9	230	23	0	40	
0342 AV 121002 OAKDALE 2	1179	850	72.09	12	492	11	18	245	27	0	44	
0343 AV 121003 OAKDALE 3	787	590	74.97	23	297	17	13	193	16	0	31	

				Attorney General									
				DBT	JE	DH	JH						
				IEE	SC	R.V	A	K.A	T.A				
				AA	OE	OA	PL	AR	MA	IN	OV	UV	
				LS	UN	BN	EL	MR	OR	OA	VO	NO	
				LT	TT	ES	TE	AI	TN	VS	DT		
				OA	EE	RE	EN	LS	SH	ET	DT		
				TE	Y	T	R	A	Y	RE	EE		
				S	E	(AIZ)	(REP)	(PFZ)	(GRN)	(DEM)	(LIB)	S	RS
390 PRECINCTS													
0344 AV 121004 OAKDALE 4	1330	996	74.89	25	554	14	19	294	31	0	55		
0345 AV 121006 OAKDALE 6	1083	836	77.19	22	532	8	15	196	22	0	40		
0346 AV 123004 PARADISE	404	197	48.76	3	52	9	3	114	8	0	8		
0347 AV 123005 PARADISE	262	96	36.64	0	25	3	6	54	3	0	3		
0348 AV 123007 PARADISE	605	308	50.91	8	93	5	9	175	5	0	9		
0349 AV 124001 PATTERSON	424	264	62.26	8	90	6	8	140	5	0	7		
0350 AV 124002 PATTERSON	373	258	69.17	2	108	3	6	119	4	0	16		
0351 AV 124003 PATTERSON	654	460	70.34	9	192	12	8	200	18	0	20		
0352 AV 124004 PATTERSON	573	333	58.12	11	95	12	5	185	8	0	15		
0353 AV 124005 PATTERSON	599	406	67.78	9	184	9	7	171	8	0	14		
0354 AV 124008 PATTERSON	651	420	64.52	13	158	5	11	205	16	0	12		
0355 AV 126001 RIVERBANK	1129	830	73.52	19	471	12	21	260	16	0	30		
0356 AV 126002 RIVERBANK	301	207	68.77	5	83	9	5	89	5	0	10		
0357 AV 126003 RIVERBANK	645	388	60.16	13	155	16	6	164	16	0	18		
0358 AV 126004 RIVERBANK	1053	700	66.48	26	347	9	11	256	20	0	30		
0359 AV 126006 RIVERBANK	417	260	62.35	6	89	6	8	140	5	0	6		
0360 AV 126009 RIVERBANK	795	555	69.81	15	278	6	12	199	16	0	26		
0361 AV 127001 SALIDA 1.	540	374	69.26	14	215	1	8	112	12	0	9		
0362 AV 127002 SALIDA 2.	436	294	67.43	11	140	5	5	102	11	0	18		
0363 AV 127003 SALIDA 3	372	258	69.35	11	124	2	10	97	5	1	8		
0364 AV 127004 SALIDA 4	283	181	63.96	1	73	3	6	75	7	0	16		
0365 AV 127006 SALIDA 6.	542	365	67.34	8	186	5	6	133	12	0	15		
0366 AV 128001 TURLOCK 1	938	602	64.18	19	275	12	16	237	11	0	32		
0367 AV 128002 TURLOCK 2	665	348	52.33	12	104	14	15	174	10	0	18		
0368 AV 128003 TURLOCK 3	609	324	53.20	8	115	11	11	155	8	0	16		
0369 AV 128005 TURLOCK 5	675	419	62.07	10	198	9	12	151	17	0	19		
0370 AV 128006 TURLOCK 6	1080	831	76.94	23	489	14	9	228	11	0	56		
0371 AV 128009 TURLOCK 9	1408	1162	82.53	12	750	10	13	302	19	0	56		
0372 AV 128010 TURLOCK 1	1598	1177	73.65	20	726	19	23	310	18	1	58		
0373 AV 128011 TURLOCK 1	420	227	54.05	5	102	3	7	98	6	0	6		
0374 AV 128013 TURLOCK 1	869	564	64.90	12	292	9	7	185	18	0	39		
0375 AV 128014 TURLOCK 1	772	469	60.75	8	216	14	7	187	12	0	24		
0376 AV 128016 TURLOCK 1	829	546	65.86	14	282	9	12	182	16	0	30		
0377 AV 128017 TURLOCK 1	812	594	73.15	16	305	3	12	220	8	0	27		
0378 AV 128022 TURLOCK 2	1216	894	73.52	23	578	7	13	204	15	0	53		
0379 AV 128024 TURLOCK 2	522	367	70.31	12	194	7	6	116	6	0	26		
0380 AV 128025 TURLOCK 2	446	256	57.40	3	111	7	4	111	10	0	10		
0381 AV 128028 TURLOCK 2	857	608	70.95	12	323	3	8	206	14	0	40		
0382 AV 128038 TURLOCK 3	794	506	63.73	8	274	2	8	171	13	0	28		
0383 AV 128040 TURLOCK 4	517	347	67.12	3	191	4	5	127	0	0	17		
0384 AV 128041 TURLOCK 4	354	170	48.02	6	65	4	6	79	4	0	5		
0385 AV 128043 TURLOCK 4	424	309	72.88	2	200	6	1	81	2	0	16		
0386 AV 129001 WATERFORD	918	595	64.81	11	320	10	15	187	18	0	33		
0387 AV 129002 WATERFORD	716	494	68.99	27	252	10	10	152	10	0	31		
0388 AV 131002 STAR 2A,B	330	264	80.00	8	172	1	5	60	4	0	14		
0389 AV 132001 WHITMORE	707	448	63.37	12	192	8	15	196	7	0	17		
0390 AV 132005 HICKMAN 1	1197	968	80.87	24	636	18	19	193	16	0	61		
GRAND TOTALS	229057	122490	53.48	2727	61582	2103	2508	44278	3050	22	5960		

	Insurance Commissioner										
	RV	TP	RSB	WB							
	EO	UE	IR	IA			MV	CP	DJP		
	GT	RR	CO	LD			II	LE	IOA		
	IE	BC	NC	IE			KL	AD	NSD		
	SR	AA	OE	AR	DJ		EL	YE	AEI		
	TS	LS	UN	RT	MS	AO	I	R	PL	OV	UV
	E	LT	TT	DE	T	VN	N	S	IA	VO	NO
	R	O	A	I	O	EE	E	E	N	ET	DT
	E	T	G	N	N	S	S	N	E	RE	EE
390 PRECINCTS	D	S	E	(LIB)	(GRN)	(DEM)	(REP)	(AIZ)	(PFZ)	S	RS
COUNTY TOTAL	229057	122490	53.48	3904	2781	46106	55447	2738	4040	28	7226
VOTING PRECINCTS	229057	122490	53.48	3904	2781	46106	55447	2738	4040	28	7226
BD OF EQUALIZATION 2	229057	122490	53.48	3904	2781	46106	55447	2738	4040	28	7226
BOARD TOTAL	229057	122490	53.48	3904	2781	46106	55447	2738	4040	28	7226
CONGRESSIONAL 18	103110	49144	47.66	1570	1208	21945	18286	1141	2064	9	2816
CONGRESSIONAL 19	125947	73346	58.24	2334	1573	24161	37161	1597	1976	19	4410
CONGRESSIONAL TOTAL	229057	122490	53.48	3904	2781	46106	55447	2738	4040	28	7226
SENATORIAL DISTRICT 12	145468	72852	50.08	2260	1788	30255	29721	1637	2731	16	4303
SENATORIAL DISTRICT 14	83589	49638	59.38	1644	993	15851	25726	1101	1309	12	2923
SENATORIAL TOTAL	229057	122490	53.48	3904	2781	46106	55447	2738	4040	28	7226
ASSEMBLY DISTRICT 17	5147	2867	55.70	77	44	1185	1207	68	125	1	153
ASSEMBLY DISTRICT 25	134496	76242	56.69	2618	1627	27407	35988	1656	2276	20	4518
ASSEMBLY DISTRICT 26	89414	43381	48.52	1209	1110	17514	18252	1014	1639	7	2555
ASSEMBLY TOTAL	229057	122490	53.48	3904	2781	46106	55447	2738	4040	28	7226
1ST SUPERVISORIAL	53165	30686	57.72	1065	617	10531	14947	751	929	9	1772
2ND SUPERVISORIAL	48725	27029	55.47	767	629	8952	13500	625	789	8	1713
3RD SUPERVISORIAL	39748	19230	48.38	611	479	7950	7922	394	732	3	1103
4TH SUPERVISORIAL	49384	28117	56.94	986	609	10561	12877	547	778	6	1709
5TH SUPERVISORIAL	38035	17428	45.82	475	447	8112	6201	421	812	2	929
SUPERVISORIAL TOTAL	229057	122490	53.48	3904	2781	46106	55447	2738	4040	28	7226
CERES	18231	8152	44.72	221	214	3748	2927	217	358	0	458
HUGHSON	3120	1870	59.94	65	30	567	959	50	65	2	130
MODESTO	97633	51898	53.16	1759	1163	20907	22324	1012	1647	11	2991
NEWMAN	3474	1913	55.07	55	21	847	748	52	86	1	97
OAKDALE	9526	5863	61.55	232	148	1759	2957	169	188	2	396
PATTERSON	7290	3742	51.33	109	112	1883	1170	74	174	0	213
RIVERBANK	9017	4743	52.60	190	91	1969	1943	102	180	0	257
TURLOCK	30194	16466	54.53	473	431	5709	7940	345	451	4	1082
WATERFORD	3456	1825	52.81	62	50	574	864	57	75	0	136
CITY TOTAL	181941	96472	53.02	3166	2260	37963	41832	2078	3224	20	5760
UNINCORPORATED AREA	47116	26018	55.22	738	521	8143	13615	660	816	8	1466

			Insurance Commissioner										
			R	T	R	W				D			
			V	P	S	B	I	M	C	J	O	U	
			E	U	I	A	R	V	P	I	V	V	
			O	E	R	I	L	C	P	O	O	O	
			G	R	C	L	D	I	L	N	S	D	
			T	R	H	N	I	K	A	A	E	I	
			B	N	A	S	A	E	Y	P	L		
			A	O	A	R	D	I	R	H	L	O	
			A	E	R	M	A	O	N	S	I	A	
			L	U	R	S	V	N	S	E	N	V	
			S	U	T	T	E	N	S	E	N	O	
			O	T	D	O	V	E	E	N	E	N	
			A	T	I	O	E	E	N	E	N	D	
			G	T	N	N	S	S	N	E	E	T	
			E	E	(LIB)	(GRN)	(DEM)	(REP)	(AIZ)	(PFZ)	S	R	
			D	S								S	
390 PRECINCTS													
0001	101002	AIRPORT 2,3	365	53	14.52	1	5	25	18	1	0	0	3
0002	102001	CASWELL 1	470	92	19.57	2	1	59	17	2	9	0	2
0003	102003	CASWELL 3,5,	828	161	19.44	2	3	101	29	2	7	0	16
0004	102007	CASWELL 7,9	421	93	22.09	1	4	52	24	3	6	0	3
0005	102010	CASWELL 10,	337	138	40.95	3	2	32	92	0	0	0	9
0006	103001	CERES 1,21,2	756	243	32.14	4	5	119	89	2	11	0	13
0007	103002	CERES 2,6	910	242	26.59	10	6	91	105	9	6	0	15
0008	103003	CERES 3,13	674	221	32.79	6	7	81	103	6	8	0	10
0009	103004	CERES 4,7,12	823	193	23.45	6	7	85	66	4	9	0	16
0010	103005	CERES 5,19,3	919	263	28.62	8	12	150	65	5	12	0	11
0011	103008	CERES 8,15,2	613	216	35.24	7	2	76	101	4	10	0	16
0012	103009	CERES 9,22	815	304	37.30	12	3	131	128	7	4	0	19
0013	103010	CERES 10,12A	852	346	40.61	7	7	130	157	16	12	0	17
0014	103014	CERES 14,17	748	184	24.60	2	9	77	79	2	4	0	11
0015	103018	CERES 18,33	750	266	35.47	6	4	134	85	4	18	0	14
0016	103026	CERES 26	408	117	28.68	3	5	65	29	3	4	0	6
0017	103028	CERES 28	518	168	32.43	3	5	91	47	2	10	0	10
0018	104001	CHATOM 1,4	421	151	35.87	4	2	29	103	4	1	0	8
0019	105002	CLAUS 2	226	93	41.15	4	6	22	49	4	1	0	7
0020	105003	CLAUS 3, LAN	875	441	50.40	11	7	107	270	9	4	0	32
0021	106001	CLUB 1, WEST	462	132	28.57	3	3	42	67	3	6	0	8
0022	106003	CLUB 3,4,7	946	174	18.39	3	7	115	23	4	14	0	8
0023	106005	CLUB 5	165	69	41.82	1	1	16	45	1	3	0	2
0024	107007	COFFEE 7	201	84	41.79	3	2	36	35	1	2	0	5
0025	108002	CROWS LANDIN	140	56	40.00	0	0	19	32	2	3	0	0
0026	109001	DEL PUERTO 1	423	187	44.21	8	3	62	101	2	3	0	8
0027	109003	DEL PUERTO 3	365	128	35.07	6	3	53	51	0	9	0	6
0028	110001	DENAIR 1,2	580	280	48.28	3	4	78	174	6	8	0	7
0029	110002	DENAIR 2,12	686	322	46.94	12	10	79	191	7	4	0	19
0030	111003	EMPIRE 3A,B,	784	246	31.38	3	6	131	77	6	12	0	10
0031	111005	EMPIRE 5,9	351	134	38.18	3	3	36	87	2	0	0	3
0032	112001	HART RANSOM	278	119	42.81	6	1	22	83	1	1	0	5
0033	112002	HART RANSOM	562	200	35.59	8	5	70	96	2	8	1	10
0034	113001	HICKMAN 1C,D	241	120	49.79	4	4	26	70	4	7	0	5
0035	114001	HUGHSON 1,2,	820	365	44.51	8	4	101	198	8	14	0	32
0036	114003	HUGHSON 3,5,	739	330	44.65	12	6	108	167	5	11	0	21
0037	115002	LANGWORTH 2G	286	145	50.70	4	2	36	94	3	2	0	4
0038	115003	LANGWORTH3,	901	406	45.06	10	5	99	260	14	8	0	10
0039	116001	MCHENRY 1,3	530	286	53.96	2	5	49	199	3	6	0	21
0040	117001	MODESTO 1,5,3	859	235	27.36	5	7	120	71	5	9	0	18
0041	117002	MODESTO 2,4,8	749	405	54.07	17	7	136	202	11	8	0	23
0042	117003	MODESTO 3,12	694	165	23.78	3	4	95	43	3	13	0	4
0043	117004	MODESTO 4,11	740	115	15.54	0	1	82	14	0	12	0	6
0044	117005	MODESTO 5A,C	402	78	19.40	2	2	48	12	1	7	0	5
0045	117006	MODESTO 5B,6	616	82	13.31	2	2	58	10	1	7	0	2
0046	117007	MODESTO 7, 1	353	120	33.99	6	4	50	49	3	6	0	2
0047	117008	MODESTO 8	341	91	26.69	1	2	50	26	3	5	0	4

			Insurance Commissioner												
			R V	TP	RSB	WB									
			EO	UE	I R	IA	MV	CP	IOA						
			GT	RR	CO	LD	II	LE	NSD						
			IE	NC	HN	IE	KL	AD	AEI						
			SR	BC	AS	AR	DJ	YE	PL						
			TS	AA	AT	MS	AO	I	R	HL	OV	UV			
			E	LS	UN	MS	VN	N	S	IA	VO	NO			
			R	LT	TT	DE	T	EE	E	N	ET	DT			
			E	O	A	IN	ON	S	S	N	RE	EE			
			D	S	E	(LIB)	(GRN)	(DEM)	(REP)	(AIZ)	(PFZ)	S	RS		
0048	117009	MODESTO 9,10	743	274	36.88	10	9	107	114	3	11	0	20		
0049	117012	MODESTO 12,1	631	191	30.27	8	7	76	74	9	7	0	10		
0050	117014	MODESTO 14,1	602	226	37.54	3	12	104	81	3	7	0	16		
0051	117015	MODESTO 15,1	576	188	32.64	3	7	80	84	3	6	0	5		
0052	117017	MODESTO 17,6	903	297	32.89	13	4	117	122	9	16	0	16		
0053	117019	MODESTO 19,2	738	293	39.70	13	10	123	117	7	6	0	17		
0054	117021	MODESTO 21,2	626	297	47.44	8	11	130	111	4	11	0	20		
0055	117023	MODESTO 23,1	292	60	20.55	1	2	37	10	3	5	0	2		
0056	117024	MODESTO 24,1	730	187	25.62	2	4	116	44	2	10	0	8		
0057	117025	MODESTO 25,2	359	103	28.69	3	5	49	33	2	4	0	7		
0058	117027	MODESTO 27,3	840	448	53.33	19	12	187	178	8	8	0	35		
0059	117028	MODESTO 28,3	936	352	37.61	13	11	140	140	8	16	0	24		
0060	117029	MODESTO 29,6	902	349	38.69	6	4	157	143	5	8	0	25		
0061	117030	MODESTO 30,6	688	260	37.79	11	6	98	118	9	4	0	14		
0062	117035	MODESTO 35,3	644	310	48.14	8	10	114	140	7	12	0	17		
0063	117036	MODESTO 36,3	480	235	48.96	11	10	75	116	3	5	0	14		
0064	117040	MODESTO 40,4	776	363	46.78	19	11	125	170	9	7	0	21		
0065	117043	MODESTO 43,4	775	329	42.45	14	6	122	152	4	11	1	18		
0066	117044	MODESTO 44,5	782	386	49.36	8	11	150	180	7	8	0	22		
0067	117045	MODESTO 45,6	510	168	32.94	4	1	59	82	3	3	0	15		
0068	117047	MODESTO 47,5	833	426	51.14	9	9	124	245	5	2	0	32		
0069	117050	MODESTO 50,5	581	285	49.05	8	9	120	115	8	5	0	20		
0070	117051	MODESTO 51,8	478	146	30.54	4	8	54	61	3	8	0	7		
0071	117052	MODESTO 52,8	656	311	47.41	7	8	109	160	5	5	0	17		
0072	117058	MODESTO 58,7	622	175	28.14	9	2	66	70	5	12	0	11		
0073	117059	MODESTO 59,7	727	316	43.47	9	8	93	178	7	6	0	14		
0074	117061	MODESTO 61,1	675	289	42.81	9	7	121	113	5	13	0	21		
0075	117063	MODESTO 63,1	510	78	15.29	2	3	52	11	0	3	0	6		
0076	117064	MODESTO 64,6	682	165	24.19	6	5	78	50	3	10	0	13		
0077	117068	MODESTO 68,9	755	284	37.62	13	8	98	130	5	9	0	21		
0078	117069	MODESTO 69,9	941	427	45.38	17	12	131	229	6	8	0	24		
0079	117071	MODESTO 71,7	945	413	43.70	13	9	148	187	9	19	0	27		
0080	117073	MODESTO 73,1	493	146	29.61	4	4	81	39	0	14	0	4		
0081	117076	MODESTO 76,7	804	296	36.82	11	5	100	148	5	10	0	16		
0082	117078	MODESTO 78,8	762	355	46.59	18	6	135	147	10	11	0	28		
0083	117084	MODESTO 84,1	939	282	30.03	11	9	113	120	4	9	0	16		
0084	117085	MODESTO 85,9	778	280	35.99	12	7	116	118	8	11	0	8		
0085	117086	MODESTO 86,1	456	129	28.29	7	3	59	42	4	2	0	10		
0086	117088	MODESTO 88,1	565	277	49.03	7	8	109	131	3	4	0	13		
0087	117091	MODESTO 91,1	526	211	40.11	6	5	79	94	6	8	0	13		
0088	117093	MODESTO 93,9	917	314	34.24	10	5	109	151	2	11	0	26		
0089	117095	MODESTO 95,1	723	300	41.49	6	3	111	149	5	8	0	18		
0090	117098	MODESTO 98,1	458	172	37.55	5	8	58	79	3	4	3	11		
0091	117100	MODESTO 100,	469	192	40.94	12	5	67	87	4	4	0	13		
0092	117101	MODESTO 101,	480	197	41.04	4	9	82	86	3	3	0	9		
0093	117104	MODESTO 104A	587	230	39.18	8	4	91	106	2	3	0	15		
0094	117105	MODESTO 105,	633	186	29.38	8	5	88	64	4	6	0	11		

			Insurance Commissioner										
			R	W					D				
			S	B	I	A	M	C	J	P			
			(LIB)	(GRN)	(DEM)	(REP)	(AIZ)	(PFZ)	O	V	U		
									V	O	N		
									E	T	O		
									R	E	D		
									S	S	T		
											E		
											E		
											R		
											S		
390 PRECINCTS													
0095	117106	MODESTO 106,	974	381	39.12	17	5	134	190	8	9	0	17
0096	117112	MODESTO 112,	959	397	41.40	17	3	164	175	8	8	0	22
0097	117113	MODESTO 113,	887	384	43.29	8	7	141	195	5	4	0	24
0098	117119	MODESTO 119,	358	170	47.49	6	2	57	90	2	2	0	11
0099	117121	MODESTO 121	501	173	34.53	4	2	82	63	0	8	0	14
0100	117123	MODESTO 123	432	196	45.37	12	5	48	108	5	3	0	13
0101	117125	MODESTO 125,	867	298	34.37	7	2	119	139	3	3	0	25
0102	117126	MODESTO 126	273	109	39.93	2	0	45	47	3	3	0	9
0103	117136	MODESTO 136	457	170	37.20	5	4	65	73	1	12	0	10
0104	117165	MODESTO 165,	479	205	42.80	3	4	88	102	2	1	0	4
0105	117172	MODESTO 172,	555	194	34.95	2	6	99	70	3	8	0	6
0106	118001	MT VIEW 1	394	167	42.39	5	4	37	104	5	5	1	6
0107	119001	NEWMAN 1	380	149	39.21	6	3	61	60	4	10	0	5
0108	119002	NEWMAN 2,4,7	834	339	40.65	12	7	151	129	11	12	0	15
0109	119003	NEWMAN 3,6	698	306	43.84	6	3	133	132	4	13	0	15
0110	121001	OAKDALE 1,2A	802	324	40.40	13	9	104	147	7	17	1	26
0111	121002	OAKDALE 2B,1	966	461	47.72	21	15	123	241	14	11	0	35
0112	121003	OAKDALE 3,13	638	281	44.04	7	12	96	129	8	8	0	19
0113	121004	OAKDALE 4,5,	953	484	50.79	18	17	108	272	13	14	0	41
0114	121006	OAKDALE 6,7,	800	356	44.50	9	9	105	185	8	9	0	30
0115	123004	PARADISE 4	509	112	22.00	5	4	43	37	7	11	0	5
0116	123005	PARADISE 5	392	67	17.09	2	0	34	19	1	4	0	7
0117	123007	PARADISE 7,8	591	180	30.46	4	7	89	50	7	14	0	9
0118	124001	PATTERSON 1	517	213	41.20	6	7	126	45	4	10	0	14
0119	124002	PATTERSON 2	408	161	39.46	4	5	81	52	1	5	0	13
0120	124003	PATTERSON 3,	607	234	38.55	10	4	109	76	8	8	0	19
0121	124004	PATTERSON 4,	658	181	27.51	3	4	91	55	4	11	0	12
0122	124005	PATTERSON 5,	634	267	42.11	11	6	116	96	4	15	0	19
0123	124008	PATTERSON 8,	962	426	44.28	12	9	238	110	8	23	0	25
0124	126001	RIVERBANK 1,	982	440	44.81	20	9	167	198	6	17	0	21
0125	126002	RIVERBANK 2	443	136	30.70	2	2	72	28	9	10	0	13
0126	126003	RIVERBANK 3,	962	334	34.72	9	9	167	101	3	16	0	26
0127	126004	RIVERBANK 4B	968	418	43.18	16	9	144	210	5	11	0	23
0128	126006	RIVERBANK 6	521	209	40.12	7	1	123	50	4	17	0	7
0129	126009	RIVERBANK 9,	801	266	33.21	7	8	121	97	3	10	0	20
0130	127001	SALIDA 1,10	511	203	39.73	8	7	88	70	4	11	0	13
0131	127002	SALIDA 2,5	672	296	44.05	10	11	108	128	8	9	0	21
0132	127003	SALIDA 3	508	218	42.91	6	10	92	79	3	10	0	17
0133	127004	SALIDA 4	481	168	34.93	5	5	74	62	0	11	0	10
0134	127006	SALIDA 6,9	666	308	46.25	14	14	105	133	5	15	0	21
0135	128001	TURLOCK 1, 1	799	260	32.54	10	7	103	105	9	8	0	17
0136	128002	TURLOCK 2,30	756	202	26.72	1	11	93	70	5	11	0	11
0137	128003	TURLOCK 3,4	798	195	24.44	11	3	115	34	4	11	0	15
0138	128005	TURLOCK 5,7	536	235	43.84	10	9	82	101	6	9	0	18
0139	128006	TURLOCK 6,8	838	384	45.82	6	11	105	227	12	4	0	18
0140	128009	TURLOCK 9,18	944	546	57.84	17	3	138	346	7	7	0	27
0141	128010	TURLOCK 10,1	989	436	44.08	15	14	127	232	6	9	0	33

			Insurance Commissioner															
			R	S	B	W	B				D	J	P					
			E	O	I	A	I	A	M	V	C	I	O	A				
			G	T	C	L	L	I	I	C	L	E	N	S				
			I	E	H	N	I	E	K	L	A	D	A	E	I			
			S	R	A	S	A	R	D	J	E	L	Y	E	P	L		
			T	S	R	T	M	S	A	O	I	R	H	L	O	V	U	V
			E	L	D	E	T	V	N	N	S	I	A	V	O	N	O	D
			R	O	I	O	E	E	E	E	E	N	E	N	E	T	D	T
			E	T	N	N	S	S	S	N	E	R	E	S	R	E	E	E
			D	S	E	(LIB)	(GRN)	(DEM)	(REP)	(AIZ)	(PFZ)	S	R	S	R	S	R	S
390 PRECINCTS																		
0142	128011	TURLOCK 11,5	479	164	34.24	5	9	63	59	3	10	0	14					
0143	128013	TURLOCK 13,4	902	387	42.90	10	8	164	165	7	4	0	29					
0144	128014	TURLOCK 14,1	770	268	34.81	8	11	104	117	7	5	0	15					
0145	128016	TURLOCK 16,3	735	272	37.01	7	9	96	116	8	14	0	22					
0146	128017	TURLOCK 17,2	688	319	46.37	13	11	88	175	6	10	1	13					
0147	128022	TURLOCK 22,2	887	356	40.14	4	12	91	205	11	5	0	28					
0148	128024	TURLOCK 24	483	184	38.10	12	6	64	84	5	2	0	11					
0149	128025	TURLOCK 25	415	151	36.39	3	9	65	56	7	3	0	8					
0150	128028	TURLOCK 28,5	874	317	36.27	9	6	111	162	4	8	0	17					
0151	128038	TURLOCK 38,4	824	328	39.81	5	10	136	136	6	6	0	28					
0152	128040	TURLOCK 40,5	522	243	46.55	8	11	82	122	2	3	0	15					
0153	128041	TURLOCK 41,4	324	80	24.69	2	1	47	19	4	2	1	4					
0154	128043	TURLOCK 43,4	290	108	37.24	1	0	30	59	4	3	0	11					
0155	129001	WATERFORD 1,	984	399	40.55	11	13	130	187	8	15	0	35					
0156	129002	WATERFORD 2,	838	337	40.21	12	8	100	167	15	12	0	20					
0157	131002	STAR 2A,B,C,	209	81	38.76	2	1	14	52	1	2	0	9					
0158	132001	WHITMORE 1,1	906	307	33.89	6	2	144	89	15	23	0	27					
0159	132005	HICKMAN 1A,B	818	399	48.78	9	11	94	240	6	8	0	30					
0160	810007	DENAIR 7A-E	238	170	71.43	2	4	29	127	2	3	0	3					
0161	901001	AIRPORT 1, E	54	26	48.15	1	1	10	10	3	0	0	1					
0162	901004	AIRPORT 4	0	0		0	0	0	0	0	0	0	0					
0163	902002	CASWELL 2,11	252	105	41.67	0	1	45	47	1	3	0	7					
0164	902004	CASWELL 4,8	230	96	41.74	8	3	43	29	0	6	0	7					
0165	903011	CERES 11,23,	219	85	38.81	2	1	52	20	1	2	0	7					
0166	903016	CERES 16	3	1	33.33	0	0	0	1	0	0	0	0					
0167	903025	CERES 25	105	57	54.29	1	0	27	23	0	1	0	5					
0168	903030	CERES 30	0	0		0	0	0	0	0	0	0	0					
0169	903031	CERES 31	17	12	70.59	0	0	1	6	0	0	0	5					
0170	904002	CHATOM 2,3,5	125	51	40.80	2	4	15	23	2	3	0	1					
0171	905001	CLAUS 1,4	213	136	63.85	6	1	35	73	3	3	0	14					
0172	906002	CLUB 2	209	135	64.59	6	4	37	70	9	3	0	6					
0173	906006	CLUB 6,9,12	224	97	43.30	0	6	48	35	1	3	0	4					
0174	906008	CLUB 8, MT V	245	134	54.69	4	0	49	62	7	3	1	8					
0175	906013	CLUB 13	28	18	64.29	2	1	5	5	0	0	0	5					
0176	906014	CLUB 14	87	43	49.43	2	0	15	20	2	2	0	2					
0177	907002	COFFEE 2	136	78	57.35	0	1	20	47	1	4	0	5					
0178	907005	COFFEE 5	39	25	64.10	0	0	8	14	0	1	0	2					
0179	907006	COFFEE 6	85	59	69.41	1	1	25	24	0	4	0	4					
0180	907008	COFFEE 8,9,1	233	130	55.79	3	3	54	54	3	9	0	4					
0181	907010	COFFEE 10, M	185	137	74.05	4	1	24	90	1	1	0	16					
0182	908001	CROWS LANDIN	86	58	67.44	0	1	18	33	1	0	0	4					
0183	908004	CROWS LANDIN	194	130	67.01	4	2	43	70	1	5	0	4					
0184	908005	CROWS LANDIN	210	143	68.10	2	5	42	77	2	1	0	14					
0185	908007	CROWS LANDIN	118	78	66.10	1	0	22	37	6	7	0	5					
0186	908008	CROWS LANDIN	159	98	61.64	0	5	36	42	0	1	0	14					
0187	909005	DEL PUERTO 5	0	0		0	0	0	0	0	0	0	0					
0188	910003	DENAIR 3,5,8	224	107	47.77	0	3	46	46	4	6	0	2					

				Insurance Commissioner										
				RV	TP	RSB	WB				DJP			
				EO	UE	I . R	IA	MV	CP	IOA				
				GT	RR	C O	LD	II	LE	NSD				
				IE	BC	NC	IE	KL	AD	AEI				
				SR	AA	OE	AR	DJ	YE	PL				
				TS	LS	UN	MS	AO	R	HL	OV	UV		
				E	LT	TT	T	VN	S	IA	VO	NO		
				R	O	A	I	EE	E	N	ET	DT		
				E	T	G	N	S	S	E	RE	EE		
				D	S	E	(LIB)	(GRN)	(DEM)	(REP)	(AIZ)	(PFZ)	S	RS
390 PRECINCTS														
0189 910006 DENAIR 6,17,	220	110	50.00	1	3	37	54	5	3	0	7			
0190 910007 DENAIR 7F	36	28	77.78	0	0	8	18	0	2	0	0			
0191 910009 DENAIR 9	111	74	66.67	2	1	11	52	3	0	0	5			
0192 910010 DENAIR 10,11	244	172	70.49	7	7	51	86	2	1	0	18			
0193 910020 DENAIR 20	163	111	68.10	5	1	43	57	1	0	0	4			
0194 910022 DENAIR 22C	32	25	78.13	0	0	5	19	0	0	0	1			
0195 911003 EMPIRE 3C,E,	0	0		0	0	0	0	0	0	0	0			
0196 911008 EMPIRE 8,11	16	11	68.75	0	0	1	8	0	1	0	0			
0197 912003 HART RANSOM	247	147	59.51	6	3	51	66	4	5	0	12			
0198 912007 HART RANSOM	189	90	47.62	5	2	41	27	3	4	0	8			
0199 913002 HICKMAN 2, S	217	159	73.27	8	2	42	83	6	4	0	14			
0200 913003 HICKMAN 3, S	82	63	76.83	3	1	14	40	3	0	0	2			
0201 916002 MCHENRY 2,8,	116	87	75.00	1	1	19	58	2	2	0	4			
0202 916004 MCHENRY 4,5,	246	178	72.36	7	3	54	96	8	1	0	7			
0203 917049 MODESTO 49,1	3	2	66.67	0	0	1	1	0	0	0	0			
0204 917079 MODESTO 79,1	166	87	52.41	2	1	29	45	1	4	0	5			
0205 917087 MODESTO 87,1	0	0		0	0	0	0	0	0	0	0			
0206 917092 MODESTO 92,1	0	0		0	0	0	0	0	0	0	0			
0207 917114 MODESTO 114	0	0		0	0	0	0	0	0	0	0			
0208 917122 MODESTO 122	103	34	33.01	0	0	13	17	1	2	0	1			
0209 917143 MODESTO 143,	208	108	51.92	6	1	40	51	2	1	0	7			
0210 917158 MODESTO 158,	149	118	79.19	1	1	41	73	0	0	0	2			
0211 917159 MODESTO 159,	148	89	60.14	2	1	33	38	2	4	0	9			
0212 917183 MODESTO 183	0	0		0	0	0	0	0	0	0	0			
0213 918002 MT VIEW 2	66	39	59.09	0	0	13	19	1	0	0	6			
0214 919005 NEWMAN 5	0	0		0	0	0	0	0	0	0	0			
0215 923001 PARADISE 1	190	130	68.42	2	6	28	72	4	5	0	13			
0216 923002 PARADISE 2	187	114	60.96	4	2	25	70	2	0	0	11			
0217 923003 PARADISE 3,6	142	97	68.31	4	1	13	65	2	2	0	10			
0218 923009 PARADISE 9,1	193	128	66.32	5	4	55	44	2	4	0	13			
0219 923011 PARADISE 11,	29	21	72.41	0	0	5	15	0	1	0	0			
0220 923015 PARADISE 15,	188	122	64.89	3	1	40	63	4	5	0	6			
0221 923016 PARADISE 16,	89	62	69.66	2	1	22	31	1	3	0	2			
0222 924006 PATTERSON 6,	230	119	51.74	6	5	57	35	6	6	0	4			
0223 928021 TURLOCK 21,2	215	154	71.63	4	1	35	100	2	4	0	8			
0224 928036 TURLOCK 36	143	66	46.15	1	2	26	27	3	2	0	3			
0225 928037 TURLOCK 37	162	79	48.77	1	1	35	31	1	2	0	6			
0226 928050 TURLOCK 50	16	12	75.00	0	0	1	11	0	0	0	0			
0227 931002 STAR 2C-F	28	22	78.57	0	0	1	21	0	0	0	0			
0228 931003 STAR 3D,E	90	69	76.67	2	0	19	42	0	1	1	4			
0229 932002 WHITMORE 2,6	212	122	57.55	1	1	31	70	8	5	0	6			
0230 932003 WHITMORE 3	95	69	72.63	4	2	13	45	2	1	0	2			
0231 932009 WHITMORE 9	17	9	52.94	0	0	1	7	1	0	0	0			
0232 AV 101002 AIRPORT 2	296	124	41.89	3	4	75	19	5	9	0	7			
0233 AV 102001 CASWELL 1	370	119	32.16	5	2	71	21	4	11	0	5			
0234 AV 102003 CASWELL 3	726	328	45.18	5	9	231	42	8	20	0	13			
0235 AV 102007 CASWELL 7	413	218	52.78	0	6	95	87	4	14	0	10			

			Insurance Commissioner																		
			R	V	T	P	R	S	B	W	I	A	D	J	P						
			E	O	U	E	I	.	R	L	L	M	V	C	P	I	O	A			
			G	T	R	R	C	O	L	D	I	I	L	E	N	S	D				
			I	E	B	C	H	N	I	E	K	L	A	D	A	E	I				
			S	R	A	A	A	S	A	R	D	J	E	L	Y	E	P	L			
			T	S	L	S	R	T	M	S	A	O	I	R	H	L	O	V	U	V	
			E	O	L	T	D	E	T	V	N	N	S	I	A	V	O	N	O		
			R	E	O	A	I	O	E	E	E	S	E	E	N	E	T	D	T		
			D	S	E	(LIB)	(GRN)	(DEM)	(REP)	(AIZ)	(PFZ)	S	R	E	S						
390 PRECINCTS																					
0236 AV 102010 CASWELL 1	382	285	74.61	4	8	73	171	4	8	0	17										
0237 AV 103001 CERES 1,2	732	423	57.79	5	15	196	160	11	15	0	21										
0238 AV 103002 CERES 2,6	1011	542	53.61	16	9	243	201	22	23	0	28										
0239 AV 103003 CERES 3,1	761	410	53.88	11	6	163	181	11	19	0	18										
0240 AV 103004 CERES 4,7	875	463	52.91	16	14	222	154	15	18	0	23										
0241 AV 103005 CERES 5,1	941	536	56.96	12	9	276	161	18	30	0	30										
0242 AV 103008 CERES 8,1	695	405	58.27	16	9	175	145	16	19	0	24										
0243 AV 103009 CERES 9,2	839	587	69.96	19	15	252	223	11	28	0	39										
0244 AV 103010 CERES 10,	962	642	66.74	22	21	261	249	19	24	0	45										
0245 AV 103014 CERES 14,	755	407	53.91	12	17	205	133	11	14	0	14										
0246 AV 103018 CERES 18,	673	341	50.67	5	19	181	81	9	24	0	22										
0247 AV 103026 CERES 26	356	191	53.65	3	1	103	52	6	18	0	8										
0248 AV 103028 CERES 28	501	287	57.29	7	6	161	83	3	15	0	11										
0249 AV 104001 CHATOM 1,	548	397	72.45	8	3	107	243	5	7	0	23										
0250 AV 105002 CLAUS 2	285	211	74.04	10	2	54	132	2	4	0	7										
0251 AV 105003 CLAUS 3,	1861	1531	82.27	62	19	324	978	47	22	2	75										
0252 AV 106001 CLUB 1, W	571	386	67.60	9	9	136	176	12	18	0	25										
0253 AV 106003 CLUB 3,4,	832	347	41.71	11	11	198	68	13	34	0	11										
0254 AV 106005 CLUB 5	245	190	77.55	5	4	44	121	6	1	0	9										
0255 AV 107007 COFFEE 7	252	186	73.81	7	2	66	92	2	6	0	11										
0256 AV 108002 CROWS LAN	216	155	71.76	5	3	54	77	4	5	0	7										
0257 AV 109001 DEL PUERT	550	397	72.18	20	5	88	232	16	12	0	21										
0258 AV 109003 DEL PUERT	271	166	61.25	4	5	69	73	1	8	0	6										
0259 AV 110001 DENAIR 1	604	433	71.69	14	9	126	250	13	8	0	12										
0260 AV 110002 DENAIR 2,	862	639	74.13	25	9	148	387	19	13	0	36										
0261 AV 111003 EMPIRE 3A	815	455	55.83	7	10	231	129	20	31	1	21										
0262 AV 111005 EMPIRE 5,	513	398	77.58	17	2	106	225	15	12	0	19										
0263 AV 112001 HART RANS	671	537	80.03	22	3	77	392	8	4	0	31										
0264 AV 112002 HART RANS	689	503	73.00	14	18	160	266	18	12	0	15										
0265 AV 113001 HICKMAN 1	328	246	75.00	11	3	59	150	7	6	0	10										
0266 AV 114001 HUGHSON 1	795	583	73.33	17	7	182	302	24	16	1	34										
0267 AV 114003 HUGHSON 3	766	592	77.28	28	13	176	292	13	24	1	43										
0268 AV 115002 LANGWORTH	669	559	83.56	12	5	124	349	16	12	0	41										
0269 AV 115003 LANGWORTH	1650	1328	80.48	35	19	289	847	39	25	0	73										
0270 AV 116001 MCHENRY 1	849	663	78.09	21	4	92	501	8	2	0	35										
0271 AV 117001 MODESTO 1	934	519	55.57	23	14	246	175	14	27	0	19										
0272 AV 117002 MODESTO 2	1096	846	77.19	42	15	291	420	9	11	1	57										
0273 AV 117003 MODESTO 3	785	351	44.71	11	15	217	56	8	30	0	14										
0274 AV 117004 MODESTO 4	855	308	36.02	10	9	187	47	8	28	0	18										
0275 AV 117005 MODESTO 5	406	171	42.12	2	4	112	27	4	15	0	7										
0276 AV 117006 MODESTO 5	673	290	43.09	4	7	200	40	7	21	0	11										
0277 AV 117007 MODESTO 7	475	294	61.89	17	8	127	91	9	16	0	25										
0278 AV 117008 MODESTO 8	430	268	62.33	9	6	127	84	10	14	0	17										
0279 AV 117009 MODESTO 9	949	583	61.43	18	22	261	205	11	32	0	34										
0280 AV 117012 MODESTO 1	944	485	51.38	12	15	223	163	11	19	1	37										
0281 AV 117014 MODESTO 1	709	441	62.20	27	16	193	157	10	15	0	21										
0282 AV 117015 MODESTO 1	802	552	68.83	17	6	218	250	20	12	0	27										

				Insurance Commissioner									
				RV	TP	RSB	WB			DJP			
				EO	UE	IR	IA	MV	CP	IOA			
				GT	RR	CO	LD	II	LE	NSD			
				IE	NC	HN	IE	KL	AD	AEI			
				SR	OE	AS	AR	DJ	EL	YE	PL		
				TS	UN	RT	MS	AO	I	R	HL	OV	UV
				E	TT	DE	T	VN	N	S	IA	VO	NO
				R	AA	I	O	EE	E	E	N	ET	DT
				ETS	LS	N	N	S	S	N	E	RES	ERS
				D	S	(LIB)	(GRN)	(DEM)	(REP)	(AIZ)	(PFZ)		
390 PRECINCTS													
0283 AV 117017 MODESTO 1	1165	726	62.32	38	11	346	256	14	19	0	38		
0284 AV 117019 MODESTO 1	1076	770	71.56	20	24	306	330	22	18	0	48		
0285 AV 117021 MODESTO 2	875	556	63.54	23	9	223	224	11	16	0	50		
0286 AV 117023 MODESTO 2	243	76	31.28	3	4	47	11	2	7	0	2		
0287 AV 117024 MODESTO 2	766	432	56.40	16	14	231	121	3	27	0	20		
0288 AV 117025 MODESTO 2	534	291	54.49	11	9	150	81	8	15	0	15		
0289 AV 117027 MODESTO 2	1061	749	70.59	23	13	324	311	9	13	0	55		
0290 AV 117028 MODESTO 2	1242	668	53.78	25	21	294	236	20	32	0	40		
0291 AV 117029 MODESTO 2	923	634	68.69	17	15	262	257	18	24	0	41		
0292 AV 117030 MODESTO 3	904	565	62.50	30	9	200	267	10	20	0	27		
0293 AV 117035 MODESTO 3	886	709	80.02	22	15	282	311	13	13	0	51		
0294 AV 117036 MODESTO 3	662	488	73.72	19	14	178	228	5	13	0	31		
0295 AV 117040 MODESTO 4	1095	782	71.42	27	10	302	360	15	15	0	52		
0296 AV 117043 MODESTO 4	998	718	71.94	18	14	274	319	20	30	0	42		
0297 AV 117044 MODESTO 4	1233	970	78.67	31	8	366	453	25	20	1	65		
0298 AV 117045 MODESTO 4	761	488	64.13	15	9	219	194	6	22	0	22		
0299 AV 117047 MODESTO 4	1225	978	79.84	32	18	306	530	18	7	0	66		
0300 AV 117050 MODESTO 5	779	529	67.91	26	10	227	196	17	22	0	31		
0301 AV 117051 MODESTO 5	763	392	51.38	18	15	176	139	9	10	0	25		
0302 AV 117052 MODESTO 5	1011	786	77.74	22	15	303	373	10	17	0	45		
0303 AV 117058 MODESTO 5	809	408	50.43	18	9	200	138	6	19	0	17		
0304 AV 117059 MODESTO 5	907	713	78.61	32	20	277	306	19	17	0	41		
0305 AV 117061 MODESTO 6	708	490	69.21	21	11	207	201	10	16	1	23		
0306 AV 117063 MODESTO 6	583	216	37.05	3	4	158	25	1	18	0	6		
0307 AV 117064 MODESTO 6	749	340	45.39	13	7	150	131	3	20	0	15		
0308 AV 117068 MODESTO 6	932	606	65.02	25	14	258	249	11	12	0	37		
0309 AV 117069 MODESTO 6	1361	1050	77.15	23	12	344	571	22	16	0	62		
0310 AV 117071 MODESTO 7	1324	987	74.55	34	20	353	491	22	18	0	49		
0311 AV 117073 MODESTO 7	559	236	42.22	7	6	157	39	4	18	0	4		
0312 AV 117076 MODESTO 7	1126	649	57.64	38	16	255	251	22	34	0	29		
0313 AV 117078 MODESTO 7	926	616	66.52	17	17	243	276	10	19	0	34		
0314 AV 117084 MODESTO 8	762	504	66.14	13	18	210	216	6	14	0	26		
0315 AV 117085 MODESTO 8	906	611	67.44	24	15	248	242	12	26	0	42		
0316 AV 117086 MODESTO 8	429	284	66.20	11	7	103	132	8	4	0	19		
0317 AV 117088 MODESTO 8	714	493	69.05	15	9	165	258	7	11	0	28		
0318 AV 117091 MODESTO 9	798	613	76.82	15	16	222	294	15	18	0	33		
0319 AV 117093 MODESTO 9	1344	985	73.29	45	12	347	501	14	17	0	49		
0320 AV 117095 MODESTO 9	753	535	71.05	23	5	177	274	7	17	0	31		
0321 AV 117098 MODESTO 9	512	345	67.38	15	7	132	157	3	14	0	17		
0322 AV 117100 MODESTO 1	646	491	76.01	9	11	180	251	9	3	0	26		
0323 AV 117101 MODESTO 1	526	381	72.43	12	17	127	173	13	16	0	22		
0324 AV 117104 MODESTO 1	641	417	65.05	12	10	169	178	12	13	0	21		
0325 AV 117105 MODESTO 1	773	384	49.68	13	7	201	107	10	24	1	19		
0326 AV 117106 MODESTO 1	917	652	71.10	28	14	251	279	8	33	0	39		
0327 AV 117112 MODESTO 1	1202	847	70.47	21	12	286	463	13	18	1	33		
0328 AV 117113 MODESTO 1	1027	752	73.22	19	12	236	428	6	19	0	32		
0329 AV 117119 MODESTO 1	701	565	80.60	19	8	190	304	7	13	0	23		

			Insurance Commissioner										
			RV	TP	RSB	WB				DJP			
			EO	UE	I R	IA	MV	CP	IOA				
			GT	RR	CO	LD	II	LE	NSD				
			IE	NC	HN	IE	KL	AD	AEI				
			SR	BC	AS	AR	DJ	EL	YE	PL			
			TS	AA	OT	MS	AO	I	R	HL	OV	UV	
			E	LS	UN	RT	VN	N	S	IA	VO	NO	
			R	LT	TT	DE	EE	E	E	N	ET	DT	
			E	O	A	IN	S	S	N	E	RES	ERS	
			D	S	E	(LIB)	(GRN)	(DEM)	(REP)	(AIZ)	(PFZ)	S	
390 PRECINCTS													
0330 AV 117121 MODESTO 1	495	286	57.78	5	6	133	89	10	18	1	24		
0331 AV 117123 MODESTO 1	485	396	81.65	19	5	104	239	2	7	0	19		
0332 AV 117125 MODESTO 1	891	640	71.83	10	18	226	318	17	12	0	39		
0333 AV 117126 MODESTO 1	354	220	62.15	9	4	105	82	1	7	0	12		
0334 AV 117136 MODESTO 1	530	364	68.68	12	4	158	154	5	8	0	22		
0335 AV 117165 MODESTO 1	606	441	72.77	6	6	170	203	12	12	0	31		
0336 AV 117172 MODESTO 1	576	362	62.85	3	10	151	169	4	4	0	21		
0337 AV 118001 MT VIEW 1	450	335	74.44	4	4	62	219	13	10	1	22		
0338 AV 119001 NEWMAN 1	357	249	69.75	8	4	96	102	10	11	1	17		
0339 AV 119002 NEWMAN 2,	607	430	70.84	10	3	194	157	10	25	0	29		
0340 AV 119003 NEWMAN 3,	598	440	73.58	13	1	212	168	13	15	0	16		
0341 AV 121001 OAKDALE 1	988	685	69.33	23	19	242	306	21	29	0	45		
0342 AV 121002 OAKDALE 2	1179	850	72.09	37	13	250	445	18	24	0	59		
0343 AV 121003 OAKDALE 3	787	590	74.97	26	12	199	278	25	17	1	32		
0344 AV 121004 OAKDALE 4	1330	996	74.89	43	26	300	479	34	43	0	68		
0345 AV 121006 OAKDALE 6	1083	836	77.19	35	16	232	475	21	16	0	41		
0346 AV 123004 PARADISE	404	197	48.76	6	5	118	44	5	9	0	10		
0347 AV 123005 PARADISE	262	96	36.64	1	1	50	30	2	4	0	6		
0348 AV 123007 PARADISE	605	308	50.91	3	10	176	78	3	25	0	11		
0349 AV 124001 PATTERSON	424	264	62.26	6	14	151	63	5	16	0	9		
0350 AV 124002 PATTERSON	373	258	69.17	4	5	123	92	4	9	0	21		
0351 AV 124003 PATTERSON	654	460	70.34	12	17	215	175	5	8	0	27		
0352 AV 124004 PATTERSON	573	333	58.12	4	9	180	87	5	27	0	19		
0353 AV 124005 PATTERSON	599	406	67.78	17	13	183	152	4	19	0	18		
0354 AV 124008 PATTERSON	651	420	64.52	14	14	213	132	16	17	0	13		
0355 AV 126001 RIVERBANK	1129	830	73.52	36	11	280	424	21	19	0	39		
0356 AV 126002 RIVERBANK	301	207	68.77	10	3	103	69	6	4	0	12		
0357 AV 126003 RIVERBANK	645	388	60.16	21	12	169	130	15	19	0	22		
0358 AV 126004 RIVERBANK	1053	700	66.48	37	11	271	308	17	16	0	40		
0359 AV 126006 RIVERBANK	417	260	62.35	8	6	139	76	3	19	0	9		
0360 AV 126009 RIVERBANK	795	555	69.81	17	10	213	252	10	22	0	25		
0361 AV 127001 SALIDA 1,	540	374	69.26	12	7	128	189	7	13	0	17		
0362 AV 127002 SALIDA 2,	436	294	67.43	11	8	106	123	8	12	0	25		
0363 AV 127003 SALIDA 3	372	258	69.35	4	10	98	113	14	9	0	10		
0364 AV 127004 SALIDA 4	283	181	63.96	4	4	72	74	2	9	0	16		
0365 AV 127006 SALIDA 6,	542	365	67.34	13	10	127	171	11	11	0	22		
0366 AV 128001 TURLOCK 1	938	602	64.18	17	15	250	239	16	29	0	36		
0367 AV 128002 TURLOCK 2	665	348	52.33	7	17	176	78	16	33	1	19		
0368 AV 128003 TURLOCK 3	609	324	53.20	5	14	170	94	5	18	0	18		
0369 AV 128005 TURLOCK 5	675	419	62.07	6	15	168	168	16	16	0	26		
0370 AV 128006 TURLOCK 6	1080	831	76.94	25	14	245	449	15	21	0	61		
0371 AV 128009 TURLOCK 9	1408	1162	82.53	37	21	332	669	16	13	0	74		
0372 AV 128010 TURLOCK 1	1598	1177	73.65	21	20	326	700	26	9	1	72		
0373 AV 128011 TURLOCK 1	420	227	54.05	10	6	102	85	2	11	0	10		
0374 AV 128013 TURLOCK 1	869	564	64.90	24	19	186	259	7	20	0	49		
0375 AV 128014 TURLOCK 1	772	469	60.75	20	10	202	184	11	17	0	25		
0376 AV 128016 TURLOCK 1	829	546	65.86	15	9	200	250	17	21	0	33		

			Insurance Commissioner										
			RV	TP	RSB	WB				DJP			
			EO	UE	I . R	IA	MV	CP	IOA				
			GT	RR	C O	LD	II	LE	NSD				
			IE	BC	NC	HN	IE	KL	AD	AEI			
			SR	AA	OE	AS	AR	DJ	EL	YE	PL		
			TS	LS	UN	RT	MS	AO	I	R	HL	OV	UV
			E	LT	TT	DE	T	VN	N	S	IA	VO	NO
			R	O	A	I	O	EE	E	E	N	ET	DT
			E	T	G	N	N	S	S	N	E	RE	EE
			D	S	E	(LIB)	(GRN)	(DEM)	(REP)	(AIZ)	(PFZ)	S	RS
390 PRECINCTS													
0377 AV 128017 TURLOCK 1	812	594	73.15	15	15	217	273	14	15	0	42		
0378 AV 128022 TURLOCK 2	1216	894	73.52	21	22	213	536	18	16	0	68		
0379 AV 128024 TURLOCK 2	522	367	70.31	14	13	126	166	10	10	0	28		
0380 AV 128025 TURLOCK 2	446	256	57.40	15	5	117	87	3	12	0	17		
0381 AV 128028 TURLOCK 2	857	608	70.95	14	17	215	290	6	19	0	44		
0382 AV 128038 TURLOCK 3	794	506	63.73	22	18	163	256	6	6	0	35		
0383 AV 128040 TURLOCK 4	517	347	67.12	8	11	130	168	4	7	0	19		
0384 AV 128041 TURLOCK 4	354	170	48.02	5	3	83	53	6	11	0	9		
0385 AV 128043 TURLOCK 4	424	309	72.88	9	2	87	177	2	5	0	26		
0386 AV 129001 WATERFORD	918	595	64.81	19	16	195	282	16	21	0	44		
0387 AV 129002 WATERFORD	716	494	68.99	20	13	149	228	18	27	0	37		
0388 AV 131002 STAR 2A,B	330	264	80.00	10	0	67	156	7	6	0	18		
0389 AV 132001 WHITMORE	707	448	63.37	10	13	205	168	10	22	0	19		
0390 AV 132005 HICKMAN 1	1197	968	80.87	21	16	207	609	21	17	0	77		
GRAND TOTALS	229057	122490	53.48	3904	2781	46106	55447	2738	4040	28	7226		

				Member, State Board of Equalization					
	R V E O G T I E S R T S E R E D	B C A A L S L T O T S	T P U E R R N C O E U N T T A G E	(REP)	(DEM)	(PFZ)	(LIB)	OV VO ET RE S	UV NO DT EE RS
390 PRECINCTS									
COUNTY TOTAL	229057	122490	53.48	55784	49471	2862	4591	17	9506
VOTING PRECINCTS	229057	122490	53.48	55784	49471	2862	4591	17	9506
BD OF EQUALIZATION 2	229057	122490	53.48	55784	49471	2862	4591	17	9506
BOARD TOTAL	229057	122490	53.48	55784	49471	2862	4591	17	9506
CONGRESSIONAL 18	103110	49144	47.66	18609	23475	1407	1824	4	3692
CONGRESSIONAL 19	125947	73346	58.24	37175	25996	1455	2767	13	5814
CONGRESSIONAL TOTAL	229057	122490	53.48	55784	49471	2862	4591	17	9506
SENATORIAL DISTRICT 12	145468	72852	50.08	30056	32449	1892	2689	8	5575
SENATORIAL DISTRICT 14	83589	49638	59.38	25728	17022	970	1902	9	3931
SENATORIAL TOTAL	229057	122490	53.48	55784	49471	2862	4591	17	9506
ASSEMBLY DISTRICT 17	5147	2867	55.70	1225	1245	74	108	1	202
ASSEMBLY DISTRICT 25	134496	76242	56.69	36052	29376	1661	2930	11	6072
ASSEMBLY DISTRICT 26	89414	43381	48.52	18507	18850	1127	1553	5	3232
ASSEMBLY TOTAL	229057	122490	53.48	55784	49471	2862	4591	17	9506
1ST SUPERVISORIAL	53165	30686	57.72	15081	11229	723	1173	5	2408
2ND SUPERVISORIAL	48725	27029	55.47	13592	9701	552	987	4	2136
3RD SUPERVISORIAL	39748	19230	48.38	8026	8464	486	718	3	1492
4TH SUPERVISORIAL	49384	28117	56.94	12683	11444	556	1117	3	2259
5TH SUPERVISORIAL	38035	17428	45.82	6402	8633	545	596	2	1211
SUPERVISORIAL TOTAL	229057	122490	53.48	55784	49471	2862	4591	17	9506
CERES	18231	8152	44.72	3022	4015	248	261	0	588
HUGHSON	3120	1870	59.94	973	607	38	72	0	178
MODESTO	97633	51898	53.16	22284	22383	1153	1943	5	4024
NEWMAN	3474	1913	55.07	763	895	51	71	1	122
OAKDALE	9526	5863	61.55	3002	1924	165	242	0	521
PATTERSON	7290	3742	51.33	1240	1994	110	137	0	257
RIVERBANK	9017	4743	52.60	1975	2081	118	205	1	353
TURLOCK	30194	16466	54.53	7984	6223	312	584	4	1322
WATERFORD	3456	1825	52.81	910	609	57	67	0	175
CITY TOTAL	181941	96472	53.02	42153	40731	2252	3582	11	7540
UNINCORPORATED AREA	47116	26018	55.22	13631	8740	610	1009	6	1966

Member, State Board of Equalization

T M
O I
B T
Y C
H
E
L
L D M
- W . I
S I C
A L H
W L L O V U V
Y A I V O N O
E R N E T D T
R D R E E E R S

390 PRECINCTS	RV	BC	TP	GU	CP	(REP)	(DEM)	(PFZ)	(LIB)	OV	UV
	EO	AA	UE	EN	HA					RE	NO
	GT	LS	RR	ON	RR					ET	DT
	IE	LT	NC	RE	IK					RS	EE
	SR	TT	OE	GR	SE					RS	RS
	TS	GE	UN	ER	R					RS	RS
	E	E	TT	E	R					RS	RS
	R	S	A	(REP)	(DEM)					RS	RS
	D	S	E							RS	RS
0001 101002 AIRPORT 2,3	365	53	14.52	16	32	1	0	0	4		
0002 102001 CASWELL 1	470	92	19.57	23	62	4	1	0	2		
0003 102003 CASWELL 3,5,	828	161	19.44	27	108	4	2	0	18		
0004 102007 CASWELL 7,9	421	93	22.09	27	49	5	6	0	5		
0005 102010 CASWELL 10,	337	138	40.95	89	34	1	3	0	11		
0006 103001 CERES 1,21,2	756	243	32.14	91	128	8	1	0	15		
0007 103002 CERES 2,6	910	242	26.59	111	100	7	5	0	19		
0008 103003 CERES 3,13	674	221	32.79	102	88	10	8	0	13		
0009 103004 CERES 4,7,12	823	193	23.45	71	87	10	8	0	17		
0010 103005 CERES 5,19,3	919	263	28.62	69	162	5	8	0	19		
0011 103008 CERES 8,15,2	613	216	35.24	100	80	7	6	0	23		
0012 103009 CERES 9,22	815	304	37.30	134	131	3	11	0	25		
0013 103010 CERES 10,12A	852	346	40.61	158	136	9	16	0	27		
0014 103014 CERES 14,17	748	184	24.60	77	87	6	3	0	11		
0015 103018 CERES 18,33	750	266	35.47	86	141	9	9	0	21		
0016 103026 CERES 26	408	117	28.68	37	68	0	3	0	6		
0017 103028 CERES 28	518	168	32.43	41	103	5	7	0	12		
0018 104001 CHATOM 1,4	421	151	35.87	95	45	1	3	0	7		
0019 105002 CLAUS 2	226	93	41.15	54	20	8	2	0	9		
0020 105003 CLAUS 3, LAN	875	441	50.40	279	111	4	13	0	34		
0021 106001 CLUB 1, WEST	462	132	28.57	63	51	3	5	0	10		
0022 106003 CLUB 3,4,7	946	174	18.39	23	127	7	7	0	10		
0023 106005 CLUB 5	165	69	41.82	47	15	1	3	0	3		
0024 107007 COFFEE 7	201	84	41.79	36	37	2	1	0	8		
0025 108002 CROWS LANDIN	140	56	40.00	33	18	0	3	0	2		
0026 109001 DEL PUERTO 1	423	187	44.21	94	62	7	10	0	14		
0027 109003 DEL PUERTO 3	365	128	35.07	50	61	2	4	0	10		
0028 110001 DENAIR 1,22	580	280	48.28	176	76	10	5	0	13		
0029 110002 DENAIR 2,12	686	322	46.94	188	81	9	17	0	27		
0030 111003 EMPIRE 3A,B,	784	246	31.38	82	140	3	8	1	12		
0031 111005 EMPIRE 5,9	351	134	38.18	84	38	2	5	0	5		
0032 112001 HART RANSOM	278	119	42.81	84	23	2	1	0	9		
0033 112002 HART RANSOM	562	200	35.59	97	73	6	6	0	18		
0034 113001 HICKMAN 1C,D	241	120	49.79	77	26	3	3	0	11		
0035 114001 HUGHSON 1,2,	820	365	44.51	205	108	3	12	0	37		
0036 114003 HUGHSON 3,5,	739	330	44.65	160	114	6	13	0	37		
0037 115002 LANGWORTH 2G	286	145	50.70	93	36	5	5	0	6		
0038 115003 LANGWORTH3,	901	406	45.06	258	106	10	11	0	20		
0039 116001 MCHENRY 1,3	530	286	53.96	196	56	3	8	0	22		
0040 117001 MODESTO 1,53	859	235	27.36	77	124	7	7	0	20		
0041 117002 MODESTO 2,48	749	405	54.07	198	139	6	27	0	34		
0042 117003 MODESTO 3,12	694	165	23.78	48	100	7	5	0	4		

390 PRECINCTS		Member, State Board of Equalization										
		R V		T P				T M				
		E O		U E				O I				
		G T		R R		R		B T		D M		
		I E	B C	N C		G U	C P	Y C		W . I		
		S R	A A	O E		E N	H A	H E		S I C		
		T S	L S	U N		O N	R R	L L		A L H	O V	U V
		E	L T	T T		R E	I K	Y A		I R N	V O	N O
		R	O	A		G R	S E	E R		D	E T	D T
		E	T	G		E	R	R		R E	S	E E
		D	S	E		(REP)	(DEM)	(PFZ)		(LIB)	S	R S
0043	117004	MODESTO 4,11	740	115	15.54	18	81	4	2	0	10	
0044	117005	MODESTO 5A,C	402	78	19.40	15	52	0	4	0	6	
0045	117006	MODESTO 5B,6	616	82	13.31	14	61	2	1	0	4	
0046	117007	MODESTO 7, 1	353	120	33.99	51	59	3	5	0	1	
0047	117008	MODESTO 8	341	91	26.69	22	55	4	5	0	4	
0048	117009	MODESTO 9,10	743	274	36.88	110	119	9	12	0	24	
0049	117012	MODESTO 12,1	631	191	30.27	83	74	5	12	0	17	
0050	117014	MODESTO 14,1	602	226	37.54	81	107	5	12	0	20	
0051	117015	MODESTO 15,1	576	188	32.64	76	93	3	8	0	8	
0052	117017	MODESTO 17,6	903	297	32.89	134	120	10	9	0	24	
0053	117019	MODESTO 19,2	738	293	39.70	106	132	4	22	0	29	
0054	117021	MODESTO 21,2	626	297	47.44	104	149	4	12	0	26	
0055	117023	MODESTO 23,1	292	60	20.55	10	44	3	0	0	3	
0056	117024	MODESTO 24,1	730	187	25.62	44	121	6	2	0	13	
0057	117025	MODESTO 25,2	359	103	28.69	30	49	7	7	0	10	
0058	117027	MODESTO 27,3	840	448	53.33	174	190	9	25	0	50	
0059	117028	MODESTO 28,3	936	352	37.61	138	149	17	15	0	33	
0060	117029	MODESTO 29,6	902	349	38.69	151	151	5	12	0	30	
0061	117030	MODESTO 30,6	688	260	37.79	119	101	6	9	0	25	
0062	117035	MODESTO 35,3	644	310	48.14	128	134	7	15	0	24	
0063	117036	MODESTO 36,3	480	235	48.96	108	88	5	13	0	21	
0064	117040	MODESTO 40,4	776	363	46.78	168	143	7	14	0	31	
0065	117043	MODESTO 43,4	775	329	42.45	150	131	10	11	0	26	
0066	117044	MODESTO 44,5	782	386	49.36	184	153	9	13	0	27	
0067	117045	MODESTO 45,6	510	168	32.94	79	62	3	2	0	21	
0068	117047	MODESTO 47,5	833	426	51.14	236	129	5	15	0	41	
0069	117050	MODESTO 50,5	581	285	49.05	114	129	9	10	0	22	
0070	117051	MODESTO 51,8	478	146	30.54	55	67	8	5	0	8	
0071	117052	MODESTO 52,8	656	311	47.41	155	115	3	13	0	25	
0072	117058	MODESTO 58,7	622	175	28.14	66	73	8	13	0	14	
0073	117059	MODESTO 59,7	727	316	43.47	172	96	8	19	0	19	
0074	117061	MODESTO 61,1	675	289	42.81	119	126	13	6	0	25	
0075	117063	MODESTO 63,1	510	78	15.29	13	49	2	3	0	10	
0076	117064	MODESTO 64,6	682	165	24.19	50	87	4	5	0	19	
0077	117068	MODESTO 68,9	755	284	37.62	128	112	3	15	0	26	
0078	117069	MODESTO 69,9	941	427	45.38	221	136	12	15	0	43	
0079	117071	MODESTO 71,7	945	413	43.70	192	150	11	22	0	36	
0080	117073	MODESTO 73,1	493	146	29.61	39	92	5	4	0	6	
0081	117076	MODESTO 76,7	804	296	36.82	148	107	6	15	0	19	
0082	117078	MODESTO 78,8	762	355	46.59	162	129	8	21	0	35	
0083	117084	MODESTO 84,1	939	282	30.03	126	118	6	11	0	21	
0084	117085	MODESTO 85,9	778	280	35.99	127	124	9	8	0	12	

390 PRECINCTS			Member, State Board of Equalization							
	R V E O G T I E S R T S E R E D	B C A A L S L T O T S	T P U E R R N C O E U N T T A G E	G U E N O N R E G R E (REP)	C P H A R R I K S E R (DEM)	T M O I B T Y C H E L L S A Y E R (PFZ)	D M W . I I C L H L I A I R N D (LIB)	O V V O E T R E S	U V N O D T E E R S	
0085 117086 MODESTO 86,1	456	129	28.29	44	54	4	8	0	17	
0086 117088 MODESTO 88,1	565	277	49.03	133	109	5	9	0	21	
0087 117091 MODESTO 91,1	526	211	40.11	91	93	1	7	0	19	
0088 117093 MODESTO 93,9	917	314	34.24	145	124	6	11	0	28	
0089 117095 MODESTO 95,1	723	300	41.49	140	125	5	11	0	19	
0090 117098 MODESTO 98,1	458	172	37.55	79	59	7	10	0	16	
0091 117100 MODESTO 100,	469	192	40.94	83	72	6	7	0	24	
0092 117101 MODESTO 101,	480	197	41.04	83	91	2	7	0	14	
0093 117104 MODESTO 104A	587	230	39.18	106	101	1	7	0	14	
0094 117105 MODESTO 105,	633	186	29.38	62	95	3	6	0	19	
0095 117106 MODESTO 106,	974	381	39.12	195	140	10	11	0	24	
0096 117112 MODESTO 112,	959	397	41.40	184	167	8	11	0	27	
0097 117113 MODESTO 113,	887	384	43.29	193	136	4	16	0	35	
0098 117119 MODESTO 119,	358	170	47.49	89	57	3	5	0	16	
0099 117121 MODESTO 121	501	173	34.53	59	88	7	5	0	14	
0100 117123 MODESTO 123	432	196	45.37	110	54	2	12	0	16	
0101 117125 MODESTO 125,	867	298	34.37	137	118	2	11	0	30	
0102 117126 MODESTO 126	273	109	39.93	49	47	0	5	0	8	
0103 117136 MODESTO 136	457	170	37.20	73	74	3	3	0	17	
0104 117165 MODESTO 165,	479	205	42.80	96	93	2	6	0	7	
0105 117172 MODESTO 172,	555	194	34.95	78	99	5	5	0	7	
0106 118001 MT VIEW 1	394	167	42.39	104	41	2	8	0	11	
0107 119001 NEWMAN 1	380	149	39.21	61	71	4	6	0	6	
0108 119002 NEWMAN 2,4,7	834	339	40.65	123	171	5	16	0	21	
0109 119003 NEWMAN 3,6	698	306	43.84	137	133	8	6	0	21	
0110 121001 OAKDALE 1,2A	802	324	40.40	157	111	11	11	0	34	
0111 121002 OAKDALE 2B,1	966	461	47.72	249	134	8	23	0	47	
0112 121003 OAKDALE 3,13	638	281	44.04	128	104	7	12	0	28	
0113 121004 OAKDALE 4,5,	953	484	50.79	275	126	12	25	0	45	
0114 121006 OAKDALE 6,7,	800	356	44.50	192	110	9	7	0	37	
0115 123004 PARADISE 4	509	112	22.00	34	54	7	9	0	8	
0116 123005 PARADISE 5	392	67	17.09	22	35	1	3	0	6	
0117 123007 PARADISE 7,8	591	180	30.46	57	92	7	10	0	14	
0118 124001 PATTERSON 1	517	213	41.20	52	137	2	6	0	16	
0119 124002 PATTERSON 2	408	161	39.46	49	80	10	7	0	15	
0120 124003 PATTERSON 3,	607	234	38.55	82	109	5	13	0	25	
0121 124004 PATTERSON 4,	658	181	27.51	53	101	6	6	0	14	
0122 124005 PATTERSON 5,	634	267	42.11	100	129	7	14	0	17	
0123 124008 PATTERSON 8,	962	426	44.28	114	261	14	11	0	26	
0124 126001 RIVERBANK 1,	982	440	44.81	193	182	9	20	0	34	
0125 126002 RIVERBANK 2	443	136	30.70	35	70	8	3	0	20	
0126 126003 RIVERBANK 3,	962	334	34.72	104	178	8	13	0	30	

			Member, State Board of Equalization								
			R	C	S	W	O	U			
			U	P	N	I	V	V			
			E	R	C	C	O	O			
			R	R	S	I	V	N			
			N	C	A	L	L	O			
			O	E	H	A	H	E			
			U	N	R	R	W	L			
			T	T	R	E	I	V			
			A	A	E	R	A	O			
			G	E	S	E	R	N			
			E	R	R	D	R	E			
			(REP)	(DEM)	(PFZ)	(LIB)	S	R			
390 PRECINCTS											
0127	126004	RIVERBANK 4B	968	418	43.18	210	150	11	14	0	33
0128	126006	RIVERBANK 6	521	209	40.12	59	133	5	2	0	10
0129	126009	RIVERBANK 9,	801	266	33.21	97	125	4	14	0	26
0130	127001	SALIDA 1,10	511	203	39.73	69	98	6	10	0	20
0131	127002	SALIDA 2,5	672	296	44.05	135	112	5	18	0	26
0132	127003	SALIDA 3	508	218	42.91	87	101	3	6	0	20
0133	127004	SALIDA 4	481	168	34.93	62	87	3	7	0	8
0134	127006	SALIDA 6,9	666	308	46.25	138	120	8	17	1	24
0135	128001	TURLOCK 1, 1	799	260	32.54	111	117	11	7	0	13
0136	128002	TURLOCK 2,30	756	202	26.72	77	102	7	2	0	14
0137	128003	TURLOCK 3,4	798	195	24.44	43	122	6	4	0	18
0138	128005	TURLOCK 5,7	536	235	43.84	106	92	6	11	0	20
0139	128006	TURLOCK 6,8	838	384	45.82	231	118	5	8	0	21
0140	128009	TURLOCK 9,18	944	546	57.84	338	146	3	20	0	39
0141	128010	TURLOCK 10,1	989	436	44.08	240	120	12	21	0	42
0142	128011	TURLOCK 11,5	479	164	34.24	61	72	8	5	0	16
0143	128013	TURLOCK 13,4	902	387	42.90	163	178	6	11	0	28
0144	128014	TURLOCK 14,1	770	268	34.81	127	110	4	5	1	19
0145	128016	TURLOCK 16,3	735	272	37.01	125	100	4	14	0	29
0146	128017	TURLOCK 17,2	688	319	46.37	165	106	8	13	0	24
0147	128022	TURLOCK 22,2	887	356	40.14	204	104	4	12	0	32
0148	128024	TURLOCK 24	483	184	38.10	88	67	2	8	0	19
0149	128025	TURLOCK 25	415	151	36.39	67	67	3	4	0	10
0150	128028	TURLOCK 28,5	874	317	36.27	161	120	5	9	0	22
0151	128038	TURLOCK 38,4	824	328	39.81	137	131	5	11	0	43
0152	128040	TURLOCK 40,5	522	243	46.55	117	92	4	11	0	19
0153	128041	TURLOCK 41,4	324	80	24.69	18	48	5	2	1	6
0154	128043	TURLOCK 43,4	290	108	37.24	61	33	1	2	0	11
0155	129001	WATERFORD 1,	984	399	40.55	188	131	14	18	0	47
0156	129002	WATERFORD 2,	838	337	40.21	175	104	11	16	0	28
0157	131002	STAR 2A,B,C,	209	81	38.76	51	14	1	5	1	8
0158	132001	WHITMORE 1,1	906	307	33.89	98	155	15	9	0	30
0159	132005	HICKMAN 1A,B	818	399	48.78	249	80	10	26	0	34
0160	810007	DENAIR 7A-E	238	170	71.43	123	32	2	6	0	7
0161	901001	AIRPORT 1, E	54	26	48.15	13	11	2	0	0	0
0162	901004	AIRPORT 4	0	0		0	0	0	0	0	0
0163	902002	CASWELL 2,11	252	105	41.67	37	53	2	3	0	9
0164	902004	CASWELL 4,8	230	96	41.74	30	49	5	5	0	7
0165	903011	CERES 11,23,	219	85	38.81	18	54	3	2	0	8
0166	903016	CERES 16	3	1	33.33	0	0	0	1	0	0
0167	903025	CERES 25	105	57	54.29	20	32	0	0	0	5
0168	903030	CERES 30	0	0		0	0	0	0	0	0

			Member, State Board of Equalization						
			R	C	P	S	W	I	
			U	H	A	A	L	L	
			O	R	R	Y	A	I	
			G	S	E	E	R	N	
			E	R	R	D	R	E	
			(REP)	(DEM)	(PFZ)	(LIB)	S	R	
390 PRECINCTS									
0169 903031 CERES 31	17	12	70.59	7	1	0	0	0	4
0170 904002 CHATOM 2,3,5	125	51	40.80	17	22	6	2	0	2
0171 905001 CLAUS 1,4	213	136	63.85	67	43	3	5	0	18
0172 906002 CLUB 2	209	135	64.59	70	37	6	12	0	10
0173 906006 CLUB 6,9,12	224	97	43.30	38	51	2	1	0	5
0174 906008 CLUB 8, MT V	245	134	54.69	58	53	5	5	0	13
0175 906013 CLUB 13	28	18	64.29	6	8	0	0	0	4
0176 906014 CLUB 14	87	43	49.43	21	14	1	3	0	4
0177 907002 COFFEE 2	136	78	57.35	49	18	2	1	0	7
0178 907005 COFFEE 5	39	25	64.10	16	7	0	1	0	1
0179 907006 COFFEE 6	85	59	69.41	27	23	2	0	0	7
0180 907008 COFFEE 8,9,1	233	130	55.79	53	61	4	7	0	5
0181 907010 COFFEE 10, M	185	137	74.05	88	33	1	3	0	12
0182 908001 CROWS LANDIN	86	58	67.44	31	21	0	1	0	5
0183 908004 CROWS LANDIN	194	130	67.01	72	38	9	2	0	9
0184 908005 CROWS LANDIN	210	143	68.10	76	42	4	6	0	15
0185 908007 CROWS LANDIN	118	78	66.10	40	26	2	4	0	6
0186 908008 CROWS LANDIN	159	98	61.64	39	39	1	3	0	15
0187 909005 DEL PUERTO 5	0	0		0	0	0	0	0	0
0188 910003 DENAIR 3,5,8	224	107	47.77	45	53	0	5	0	4
0189 910006 DENAIR 6,17,	220	110	50.00	54	40	2	3	0	11
0190 910007 DENAIR 7F	36	28	77.78	20	8	0	0	0	0
0191 910009 DENAIR 9	111	74	66.67	52	10	0	3	0	9
0192 910010 DENAIR 10,11	244	172	70.49	89	56	2	8	0	17
0193 910020 DENAIR 20	163	111	68.10	64	40	1	1	0	5
0194 910022 DENAIR 22C	32	25	78.13	19	5	0	0	0	1
0195 911003 EMPIRE 3C,E,	0	0		0	0	0	0	0	0
0196 911008 EMPIRE 8,11	16	11	68.75	6	5	0	0	0	0
0197 912003 HART RANSOM	247	147	59.51	61	56	4	9	0	17
0198 912007 HART RANSOM	189	90	47.62	25	45	5	4	0	11
0199 913002 HICKMAN 2, S	217	159	73.27	86	46	1	7	0	19
0200 913003 HICKMAN 3, S	82	63	76.83	42	14	1	1	0	5
0201 916002 MCHENRY 2,8,	116	87	75.00	57	23	0	1	0	6
0202 916004 MCHENRY 4,5,	246	178	72.36	96	55	2	7	0	16
0203 917049 MODESTO 49,1	3	2	66.67	1	1	0	0	0	0
0204 917079 MODESTO 79,1	166	87	52.41	38	37	2	4	0	6
0205 917087 MODESTO 87,1	0	0		0	0	0	0	0	0
0206 917092 MODESTO 92,1	0	0		0	0	0	0	0	0
0207 917114 MODESTO 114	0	0		0	0	0	0	0	0
0208 917122 MODESTO 122	103	34	33.01	15	16	2	0	0	1
0209 917143 MODESTO 143,	208	108	51.92	48	43	2	4	0	9
0210 917158 MODESTO 158,	149	118	79.19	73	39	0	2	0	4

			Member, State Board of Equalization							
					T M					
					O I					
					B T					
					Y C					
					H					
					E					
					L					
					L		D M			
					R		W . I			
					G U		S I C			
					C P		A L H			
					H A		W L L		O V	
					R R		Y A I		V O	
					I K		E R N		E T	
					S E		R D		R E	
					R				S	
					E				R S	
					(REP)		(DEM)		(PFZ)	
					(LIB)					
390 PRECINCTS	R V	T P								
	E O	U E								
	G T	R R								
	I E	B C	N C	G U	C P	S	W . I			
	S R	A A	O E	E N	H A	A	I C			
	T S	L S	U N	O N	R R	W	L L	O V	U V	
	E	L T	T T	R E	I K	Y	A I	V O	N O	
	R	O	A	G R	S E	E	R N	E T	D T	
	E	T	G	E	R	R	D	R E	E E	
	D	S	E	(REP)	(DEM)	(PFZ)	(LIB)	S	R S	
0211 917159 MODESTO 159,	148	89	60.14	39	29	5	6	0	10	
0212 917183 MODESTO 183	0	0		0	0	0	0	0	0	
0213 918002 MT VIEW 2	66	39	59.09	19	13	1	0	0	6	
0214 919005 NEWMAN 5	0	0		0	0	0	0	0	0	
0215 923001 PARADISE 1	190	130	68.42	68	35	7	4	0	15	
0216 923002 PARADISE 2	187	114	60.96	72	25	0	6	0	11	
0217 923003 PARADISE 3,6	142	97	68.31	63	13	2	7	0	12	
0218 923009 PARADISE 9,1	193	128	66.32	42	58	0	6	0	22	
0219 923011 PARADISE 11,	29	21	72.41	14	5	0	0	0	2	
0220 923015 PARADISE 15,	188	122	64.89	68	41	3	2	0	8	
0221 923016 PARADISE 16,	89	62	69.66	31	24	2	2	0	3	
0222 924006 PATTERSON 6,	230	119	51.74	40	66	3	3	0	7	
0223 928021 TURLOCK 21,2	215	154	71.63	95	34	1	4	0	20	
0224 928036 TURLOCK 36	143	66	46.15	25	34	0	1	0	5	
0225 928037 TURLOCK 37	162	79	48.77	32	38	0	2	0	5	
0226 928050 TURLOCK 50	16	12	75.00	11	1	0	0	0	0	
0227 931002 STAR 2C-F	28	22	78.57	21	1	0	0	0	0	
0228 931003 STAR 3D,E	90	69	76.67	41	22	1	1	0	4	
0229 932002 WHITMORE 2,6	212	122	57.55	69	35	7	5	0	6	
0230 932003 WHITMORE 3	95	69	72.63	48	16	0	0	0	5	
0231 932009 WHITMORE 9	17	9	52.94	5	1	3	0	0	0	
0232 AV 101002 AIRPORT 2	296	124	41.89	24	80	10	2	0	7	
0233 AV 102001 CASWELL 1	370	119	32.16	22	75	10	5	0	7	
0234 AV 102003 CASWELL 3	726	328	45.18	46	228	22	11	1	19	
0235 AV 102007 CASWELL 7	413	218	52.78	88	101	8	4	0	15	
0236 AV 102010 CASWELL 1	382	285	74.61	162	83	6	8	0	26	
0237 AV 103001 CERES 1,2	732	423	57.79	157	215	8	10	0	32	
0238 AV 103002 CERES 2,6	1011	542	53.61	207	261	15	19	0	40	
0239 AV 103003 CERES 3,1	761	410	53.88	195	162	15	9	0	26	
0240 AV 103004 CERES 4,7	875	463	52.91	163	243	14	15	0	26	
0241 AV 103005 CERES 5,1	941	536	56.96	178	287	17	18	0	35	
0242 AV 103008 CERES 8,1	695	405	58.27	154	185	16	23	0	25	
0243 AV 103009 CERES 9,2	839	587	69.96	226	270	24	14	0	53	
0244 AV 103010 CERES 10,	962	642	66.74	263	284	20	18	0	55	
0245 AV 103014 CERES 14,	755	407	53.91	134	221	13	17	0	21	
0246 AV 103018 CERES 18,	673	341	50.67	84	206	13	15	0	22	
0247 AV 103026 CERES 26	356	191	53.65	51	118	5	5	0	11	
0248 AV 103028 CERES 28	501	287	57.29	88	165	6	10	0	17	
0249 AV 104001 CHATOM 1,	548	397	72.45	243	106	8	6	0	32	
0250 AV 105002 CLAUS 2	285	211	74.04	136	51	2	10	1	11	
0251 AV 105003 CLAUS 3,	1861	1531	82.27	950	353	20	74	0	130	
0252 AV 106001 CLUB 1, W	571	386	67.60	190	139	13	19	0	24	

Member, State Board of Equalization

390 PRECINCTS	R V E O G T I E S R T S E R E D	B C A A L S L T O T S	T P U E R R N C O E U N T T A G E	Member, State Board of Equalization					
				(REP)	(DEM)	(PFZ)	(LIB)	O V V O E T R E S	U V N O D T E E R S
0253 AV 106003 CLUB 3,4,	832	347	41.71	82	205	18	19	0	21
0254 AV 106005 CLUB 5	245	190	77.55	115	49	4	10	0	12
0255 AV 107007 COFFEE 7	252	186	73.81	88	76	3	7	0	12
0256 AV 108002 CROWS LAN	216	155	71.76	79	57	0	9	0	10
0257 AV 109001 DEL PUERT	550	397	72.18	236	103	5	18	0	34
0258 AV 109003 DEL PUERT	271	166	61.25	73	69	5	6	0	13
0259 AV 110001 DENAIR 1	604	433	71.69	259	126	7	20	0	21
0260 AV 110002 DENAIR 2,	862	639	74.13	374	168	10	37	0	47
0261 AV 111003 EMPIRE 3A	815	455	55.83	145	226	26	20	0	34
0262 AV 111005 EMPIRE 5.	513	398	77.58	222	116	7	21	0	30
0263 AV 112001 HART RANS	671	537	80.03	372	92	4	28	0	41
0264 AV 112002 HART RANS	689	503	73.00	269	177	8	18	0	31
0265 AV 113001 HICKMAN 1	328	246	75.00	146	69	5	6	0	19
0266 AV 114001 HUGHSON 1	795	583	73.33	315	193	14	16	0	44
0267 AV 114003 HUGHSON 3	766	592	77.28	293	192	15	31	0	60
0268 AV 115002 LANGWORTH	669	559	83.56	341	137	10	25	0	45
0269 AV 115003 LANGWORTH	1650	1328	80.48	839	315	23	47	0	103
0270 AV 116001 MCHENRY 1	849	663	78.09	472	104	6	27	0	53
0271 AV 117001 MODESTO 1	934	519	55.57	191	262	22	10	0	31
0272 AV 117002 MODESTO 2	1096	846	77.19	405	307	12	42	0	79
0273 AV 117003 MODESTO 3	785	351	44.71	68	235	17	11	0	20
0274 AV 117004 MODESTO 4	855	308	36.02	60	201	20	5	0	20
0275 AV 117005 MODESTO 5	406	171	42.12	35	114	9	5	0	8
0276 AV 117006 MODESTO 5	673	290	43.09	37	215	11	13	0	14
0277 AV 117007 MODESTO 7	475	294	61.89	106	142	4	12	0	30
0278 AV 117008 MODESTO 8	430	268	62.33	85	135	8	18	0	21
0279 AV 117009 MODESTO 9	949	583	61.43	234	289	9	12	0	38
0280 AV 117012 MODESTO 1	944	485	51.38	150	245	19	20	0	47
0281 AV 117014 MODESTO 1	709	441	62.20	158	214	22	15	0	30
0282 AV 117015 MODESTO 1	802	552	68.83	260	222	12	23	0	34
0283 AV 117017 MODESTO 1	1165	726	62.32	271	356	17	25	1	53
0284 AV 117019 MODESTO 1	1076	770	71.56	331	329	21	26	0	59
0285 AV 117021 MODESTO 2	875	556	63.54	216	248	5	27	0	60
0286 AV 117023 MODESTO 2	243	76	31.28	12	56	5	0	0	2
0287 AV 117024 MODESTO 2	766	432	56.40	125	250	15	12	0	29
0288 AV 117025 MODESTO 2	534	291	54.49	84	153	8	20	0	23
0289 AV 117027 MODESTO 2	1061	749	70.59	289	350	12	24	0	73
0290 AV 117028 MODESTO 2	1242	668	53.78	239	320	21	33	0	54
0291 AV 117029 MODESTO 2	923	634	68.69	247	280	23	28	0	55
0292 AV 117030 MODESTO 3	904	565	62.50	265	227	16	19	0	34
0293 AV 117035 MODESTO 3	886	709	80.02	302	301	9	24	0	72
0294 AV 117036 MODESTO 3	662	488	73.72	223	202	11	18	0	34

PRINTED 11/18/10, 04:36 PM

Member, State Board of Equalization

	R V E O G T I E S R T S E R E D	B C A A L S L T O T S	T P U E R R N C O E U N T T A G E	R G U E N O N R E G R E (REP)	C P H A R R R R S E R (DEM)	T M O I B T Y C H E L L S A W Y E R (PFZ)	D M W . I I C L H L L A I R N D (LIB)	O V V O E T R E S	U V N O D T E E R S
390 PRECINCTS									
0295 AV 117040 MODESTO 4	1095	782	71.42	340	333	11	23	0	73
0296 AV 117043 MODESTO 4	998	718	71.94	314	312	11	28	0	53
0297 AV 117044 MODESTO 4	1233	970	78.67	443	392	18	28	0	88
0298 AV 117045 MODESTO 4	761	488	64.13	196	230	7	14	0	40
0299 AV 117047 MODESTO 4	1225	978	79.84	471	373	9	30	1	92
0300 AV 117050 MODESTO 5	779	529	67.91	191	261	14	25	0	38
0301 AV 117051 MODESTO 5	763	392	51.38	144	196	8	17	0	26
0302 AV 117052 MODESTO 5	1011	786	77.74	381	314	7	19	0	63
0303 AV 117058 MODESTO 5	809	408	50.43	143	209	10	18	0	27
0304 AV 117059 MODESTO 5	907	713	78.61	302	306	17	30	0	56
0305 AV 117061 MODESTO 6	708	490	69.21	206	221	10	13	0	39
0306 AV 117063 MODESTO 6	583	216	37.05	26	170	10	0	0	9
0307 AV 117064 MODESTO 6	749	340	45.39	132	163	12	11	0	20
0308 AV 117068 MODESTO 6	932	606	65.02	250	268	16	23	0	49
0309 AV 117069 MODESTO 6	1361	1050	77.15	556	350	10	36	0	98
0310 AV 117071 MODESTO 7	1324	987	74.55	479	374	18	34	0	81
0311 AV 117073 MODESTO 7	559	236	42.22	54	170	6	4	0	1
0312 AV 117076 MODESTO 7	1126	649	57.64	264	271	18	53	0	40
0313 AV 117078 MODESTO 7	926	616	66.52	269	256	21	20	0	49
0314 AV 117084 MODESTO 8	762	504	66.14	208	225	11	19	0	40
0315 AV 117085 MODESTO 8	906	611	67.44	259	251	13	36	0	49
0316 AV 117086 MODESTO 8	429	284	66.20	137	110	4	10	0	23
0317 AV 117088 MODESTO 8	714	493	69.05	258	177	11	15	0	32
0318 AV 117091 MODESTO 9	798	613	76.82	285	243	14	26	2	43
0319 AV 117093 MODESTO 9	1344	985	73.29	515	351	15	34	0	70
0320 AV 117095 MODESTO 9	753	535	71.05	282	194	7	14	0	38
0321 AV 117098 MODESTO 9	512	345	67.38	161	138	4	15	0	27
0322 AV 117100 MODESTO 1	646	491	76.01	234	193	6	24	0	33
0323 AV 117101 MODESTO 1	526	381	72.43	166	154	4	26	0	30
0324 AV 117104 MODESTO 1	641	417	65.05	175	196	9	12	0	24
0325 AV 117105 MODESTO 1	773	384	49.68	121	211	19	11	0	20
0326 AV 117106 MODESTO 1	917	652	71.10	308	258	16	24	0	45
0327 AV 117112 MODESTO 1	1202	847	70.47	447	297	14	29	0	60
0328 AV 117113 MODESTO 1	1027	752	73.22	426	257	8	20	0	41
0329 AV 117119 MODESTO 1	701	565	80.60	294	208	6	23	0	33
0330 AV 117121 MODESTO 1	495	286	57.78	98	144	11	10	0	23
0331 AV 117123 MODESTO 1	485	396	81.65	237	114	6	15	0	23
0332 AV 117125 MODESTO 1	891	640	71.83	332	245	12	9	0	42
0333 AV 117126 MODESTO 1	354	220	62.15	87	106	7	5	0	15
0334 AV 117136 MODESTO 1	530	364	68.68	151	171	1	10	1	29
0335 AV 117165 MODESTO 1	606	441	72.77	198	180	6	9	0	47
0336 AV 117172 MODESTO 1	576	362	62.85	165	157	4	9	0	27

				Member, State Board of Equalization							
				T M O I B T Y C H E L			D M W . I I C L H		O V V O E T R E S		U V N O D T E E R S
				R	C P	S	I				
				G U	H A	A	L				
				E N	R R	Y	A				
				O N	I K	E	R				
				R E	S E	R	D				
				E	R	R					
				(REP)	(DEM)	(PFZ)	(LIB)				
0337 AV 118001 MT VIEW 1	450	335	74.44	204	79	12	15	0	25		
0338 AV 119001 NEWMAN 1	357	249	69.75	110	98	12	13	1	15		
0339 AV 119002 NEWMAN 2	607	430	70.84	160	199	13	19	0	38		
0340 AV 119003 NEWMAN 3	598	440	73.58	172	223	9	11	0	21		
0341 AV 121001 OAKDALE 1	988	685	69.33	305	254	35	24	0	66		
0342 AV 121002 OAKDALE 2	1179	850	72.09	437	279	20	43	0	71		
0343 AV 121003 OAKDALE 3	787	590	74.97	281	216	18	29	0	46		
0344 AV 121004 OAKDALE 4	1330	996	74.89	502	328	33	41	0	90		
0345 AV 121006 OAKDALE 6	1083	836	77.19	476	262	12	27	0	57		
0346 AV 123004 PARADISE	404	197	48.76	56	115	6	8	0	11		
0347 AV 123005 PARADISE	262	96	36.64	32	52	2	1	0	6		
0348 AV 123007 PARADISE	605	308	50.91	83	181	13	10	0	17		
0349 AV 124001 PATTERSON	424	264	62.26	67	149	14	15	0	19		
0350 AV 124002 PATTERSON	373	258	69.17	99	124	4	5	0	26		
0351 AV 124003 PATTERSON	654	460	70.34	172	219	15	16	0	37		
0352 AV 124004 PATTERSON	573	333	58.12	95	201	8	13	0	16		
0353 AV 124005 PATTERSON	599	406	67.78	169	191	9	14	0	21		
0354 AV 124008 PATTERSON	651	420	64.52	148	227	13	14	0	18		
0355 AV 126001 RIVERBANK	1129	830	73.52	431	290	14	36	0	56		
0356 AV 126002 RIVERBANK	301	207	68.77	66	105	11	9	0	16		
0357 AV 126003 RIVERBANK	645	388	60.16	137	182	20	23	0	26		
0358 AV 126004 RIVERBANK	1053	700	66.48	315	286	15	35	0	48		
0359 AV 126006 RIVERBANK	417	260	62.35	79	149	6	10	1	15		
0360 AV 126009 RIVERBANK	795	555	69.81	249	231	7	26	0	39		
0361 AV 127001 SALIDA 1	540	374	69.26	189	142	4	18	0	20		
0362 AV 127002 SALIDA 2	436	294	67.43	125	116	9	10	1	32		
0363 AV 127003 SALIDA 3	372	258	69.35	126	106	7	9	0	10		
0364 AV 127004 SALIDA 4	283	181	63.96	72	87	6	2	0	14		
0365 AV 127006 SALIDA 6	542	365	67.34	171	139	9	20	0	26		
0366 AV 128001 TURLOCK 1	938	602	64.18	247	284	16	16	0	39		
0367 AV 128002 TURLOCK 2	665	348	52.33	103	195	12	12	0	26		
0368 AV 128003 TURLOCK 3	609	324	53.20	111	172	11	10	0	20		
0369 AV 128005 TURLOCK 5	675	419	62.07	177	184	13	13	1	27		
0370 AV 128006 TURLOCK 6	1080	831	76.94	447	269	17	24	0	74		
0371 AV 128009 TURLOCK 9	1408	1162	82.53	642	361	10	58	0	91		
0372 AV 128010 TURLOCK 1	1598	1177	73.65	666	361	20	35	0	93		
0373 AV 128011 TURLOCK 1	420	227	54.05	94	106	8	6	0	13		
0374 AV 128013 TURLOCK 1	869	564	64.90	256	220	12	26	0	50		
0375 AV 128014 TURLOCK 1	772	469	60.75	199	208	15	15	1	31		
0376 AV 128016 TURLOCK 1	829	546	65.86	247	217	10	20	0	51		
0377 AV 128017 TURLOCK 1	812	594	73.15	278	228	9	28	0	46		
0378 AV 128022 TURLOCK 2	1216	894	73.52	522	245	10	39	0	77		

PRINTED 11/18/10, 04:36 PM

PAGE 80

				Member, State Board of Equalization							
				R		G U		S			
				CP		HA		RR		W. I	
				NC		RR		Y		I C	
				OE		RR		A		L H	
				UN		IK		W		L L	
				TT		SE		E		O V	
				A		R		R		V O	
				G		R		D		N O	
				E		R		S		D T	
				S		(REP)		(PFZ)		R E	
				E		(DEM)		(LIB)		E E	
				S						R S	
390 PRECINCTS											
0379 AV 128024 TURLOCK 2	522	367	70.31	165	142	9	16	0	33		
0380 AV 128025 TURLOCK 2	446	256	57.40	90	132	2	13	0	19		
0381 AV 128028 TURLOCK 2	857	608	70.95	287	244	8	14	0	52		
0382 AV 128038 TURLOCK 3	794	506	63.73	248	187	7	24	0	39		
0383 AV 128040 TURLOCK 4	517	347	67.12	158	143	8	13	0	25		
0384 AV 128041 TURLOCK 4	354	170	48.02	62	83	4	9	0	11		
0385 AV 128043 TURLOCK 4	424	309	72.88	182	90	1	6	0	30		
0386 AV 129001 WATERFORD	918	595	64.81	291	209	20	19	0	54		
0387 AV 129002 WATERFORD	716	494	68.99	256	165	12	14	0	46		
0388 AV 131002 STAR 2A,B	330	264	80.00	163	70	4	6	0	21		
0389 AV 132001 WHITMORE	707	448	63.37	173	223	12	9	0	30		
0390 AV 132005 HICKMAN 1	1197	968	80.87	619	223	12	32	0	82		
GRAND TOTALS	229057	122490	53.48	55784	49471	2862	4591	17	9506		

390 PRECINCTS	United States Senator										
	R V E O G T I E S R T S E R E D	B C A A L S L T O T S	T P U E R R N C O E U N T T A G E	D R U O A B N E E R T S (GRN)	B O A X R E B R A R A (DEM)	G K L A . I I G L H T F O O T (LIB)	M F A E R I S N H L A A N D (PFZ)	C F A I R O L R Y I N A D (REP)	C N E . O D O W N A A R N D (AIZ)	O V V O E T R E S	U V N O D T E E R S
COUNTY TOTAL	229057	122490	53.48	1789	47158	2455	2029	63814	2007	22	3033
VOTING PRECINCTS	229057	122490	53.48	1789	47158	2455	2029	63814	2007	22	3033
BD OF EQUALIZATION 2 BOARD TOTAL	229057 229057	122490 122490	53.48 53.48	1789 1789	47158 47158	2455 2455	2029 2029	63814 63814	2007 2007	22 22	3033 3033
CONGRESSIONAL 18	103110	49144	47.66	819	22487	1086	997	21476	906	9	1261
CONGRESSIONAL 19	125947	73346	58.24	970	24671	1369	1032	42338	1101	13	1772
CONGRESSIONAL TOTAL	229057	122490	53.48	1789	47158	2455	2029	63814	2007	22	3033
SENATORIAL DISTRICT 12	145468	72852	50.08	1111	31121	1542	1387	34434	1267	14	1845
SENATORIAL DISTRICT 14	83589	49638	59.38	678	16037	913	642	29380	740	8	1188
SENATORIAL TOTAL	229057	122490	53.48	1789	47158	2455	2029	63814	2007	22	3033
ASSEMBLY DISTRICT 17	5147	2867	55.70	28	1147	57	60	1464	49	2	58
ASSEMBLY DISTRICT 25	134496	76242	56.69	1139	27857	1493	1178	41307	1266	10	1887
ASSEMBLY DISTRICT 26	89414	43381	48.52	622	18154	905	791	21043	692	10	1088
ASSEMBLY TOTAL	229057	122490	53.48	1789	47158	2455	2029	63814	2007	22	3033
1ST SUPERVISORIAL	53165	30686	57.72	457	10593	613	469	17205	535	6	768
2ND SUPERVISORIAL	48725	27029	55.47	346	9222	495	418	15405	400	6	698
3RD SUPERVISORIAL	39748	19230	48.38	314	8152	418	331	9189	315	2	480
4TH SUPERVISORIAL	49384	28117	56.94	402	10940	538	446	14641	432	0	673
5TH SUPERVISORIAL	38035	17428	45.82	270	8251	391	365	7374	325	8	414
SUPERVISORIAL TOTAL	229057	122490	53.48	1789	47158	2455	2029	63814	2007	22	3033
CERES	18231	8152	44.72	127	3813	189	167	3488	142	2	210
HUGHSON	3120	1870	59.94	33	556	34	32	1130	28	2	54
MODESTO	97633	51898	53.16	760	21550	1012	891	25541	822	3	1238
NEWMAN	3474	1913	55.07	20	806	48	41	928	31	1	36
OAKDALE	9526	5863	61.55	110	1781	144	90	3434	124	2	175
PATTERSON	7290	3742	51.33	62	1951	69	72	1408	83	1	88
RIVERBANK	9017	4743	52.60	69	1961	109	73	2305	83	1	133
TURLOCK	30194	16466	54.53	202	6028	292	252	9023	213	3	428
WATERFORD	3456	1825	52.81	45	563	64	32	1014	42	0	62
CITY TOTAL	181941	96472	53.02	1428	39009	1961	1650	48271	1568	15	2424
UNINCORPORATED AREA	47116	26018	55.22	361	8149	494	379	15543	439	7	609

			United States Senator								
	RV	TP			GKL						
	EO	UE		B	A.I	MF					
	GT	RR	DR	BO	IG	AE	CF	CN			
	IE	NC	UO	AX	LH	RI	AI	E.O			
	SR	OE	AB	RE	T	SN	RO	D.O			
	TS	UN	NE	BR	F	HL	LR	WN	OV	UV	
	E	TT	ER	A	O	AA	YI	AA	VO	NO	
	R	A	T	R	O	N	N	R	ET	DT	
	E	G	S	A	T	D	A	D	RE	EE	
	D	E	(GRN)	(DEM)	(LIB)	(PFZ)	(REP)	(AIZ)	S	RS	
390 PRECINCTS											
0001 101002 AIRPORT 2,3	365	53	14.52	2	27	4	2	15	1	0	2
0002 102001 CASWELL 1	470	92	19.57	1	64	2	3	20	0	0	1
0003 102003 CASWELL 3,5,	828	161	19.44	0	111	3	2	31	2	0	11
0004 102007 CASWELL 7,9	421	93	22.09	5	49	2	2	31	2	0	2
0005 102010 CASWELL 10,	337	138	40.95	0	30	2	0	102	0	0	4
0006 103001 CERES 1,21,2	756	243	32.14	3	122	4	2	103	2	1	6
0007 103002 CERES 2,6	910	242	26.59	0	95	5	7	122	3	0	10
0008 103003 CERES 3,13	674	221	32.79	5	81	9	7	114	1	0	4
0009 103004 CERES 4,7,12	823	193	23.45	5	83	5	2	86	5	0	7
0010 103005 CERES 5,19,3	919	263	28.62	5	161	10	1	79	1	0	6
0011 103008 CERES 8,15,2	613	216	35.24	4	77	2	2	120	4	0	7
0012 103009 CERES 9,22	815	304	37.30	3	133	4	9	141	7	1	6
0013 103010 CERES 10,12A	852	346	40.61	2	142	6	7	173	9	0	7
0014 103014 CERES 14,17	748	184	24.60	2	86	5	2	83	0	0	6
0015 103018 CERES 18,33	750	266	35.47	5	147	2	5	95	3	0	7
0016 103026 CERES 26	408	117	28.68	1	67	0	1	42	2	0	2
0017 103028 CERES 28	518	168	32.43	2	97	3	3	55	3	0	5
0018 104001 CHATOM 1,4	421	151	35.87	3	33	2	3	104	2	0	4
0019 105002 CLAUS 2	226	93	41.15	1	22	2	4	59	3	0	2
0020 105003 CLAUS 3, LAN	875	441	50.40	3	104	4	2	312	5	0	11
0021 106001 CLUB 1, WEST	462	132	28.57	1	45	5	2	77	0	0	2
0022 106003 CLUB 3,4,7	946	174	18.39	5	129	3	2	29	2	1	3
0023 106005 CLUB 5	165	69	41.82	2	13	1	3	47	2	0	1
0024 107007 COFFEE 7	201	84	41.79	1	34	1	3	39	3	0	3
0025 108002 CROWS LANDIN	140	56	40.00	0	17	0	3	35	1	0	0
0026 109001 DEL PUERTO 1	423	187	44.21	3	63	2	1	110	5	0	3
0027 109003 DEL PUERTO 3	365	128	35.07	2	65	0	0	56	1	0	4
0028 110001 DENAIR 1,22	580	280	48.28	4	81	5	1	183	3	0	3
0029 110002 DENAIR 2,12	686	322	46.94	4	81	6	2	208	11	0	10
0030 111003 EMPIRE 3A,B,	784	246	31.38	3	131	2	3	95	5	0	7
0031 111005 EMPIRE 5.9	351	134	38.18	0	39	3	0	92	0	0	0
0032 112001 HART RANSOM	278	119	42.81	0	25	3	2	87	2	0	0
0033 112002 HART RANSOM	562	200	35.59	3	69	4	6	107	4	0	7
0034 113001 HICKMAN 1C,D	241	120	49.79	3	26	1	3	85	1	0	1
0035 114001 HUGHSON 1,2,	820	365	44.51	4	104	7	8	236	1	0	5
0036 114003 HUGHSON 3,5,	739	330	44.65	6	113	8	2	185	5	0	11
0037 115002 LANGWORTH 2G	286	145	50.70	3	35	2	3	98	2	0	2
0038 115003 LANGWORTH3,	901	406	45.06	0	101	3	5	291	4	0	2
0039 116001 MCHENRY 1,3	530	286	53.96	3	53	3	2	215	2	0	7
0040 117001 MODESTO 1,53	859	235	27.36	4	121	4	6	85	6	0	9
0041 117002 MODESTO 2,48	749	405	54.07	1	149	3	2	239	7	0	4
0042 117003 MODESTO 3,12	694	165	23.78	3	97	2	3	58	1	0	1
0043 117004 MODESTO 4,11	740	115	15.54	1	83	2	1	21	1	0	6
0044 117005 MODESTO 5A,C	402	78	19.40	1	57	2	1	15	1	0	1
0045 117006 MODESTO 5B,6	616	82	13.31	0	59	2	5	14	1	0	1
0046 117007 MODESTO 7, 1	353	120	33.99	2	55	3	2	56	0	0	2
0047 117008 MODESTO 8	341	91	26.69	4	46	6	2	29	2	0	2
0048 117009 MODESTO 9,10	743	274	36.88	8	115	10	7	124	6	0	4

				United States Senator																			
				R	V	T	P	G K L															
				E	O	U	E	B	A	I	M	F											
				G	T	R	R	D	R	B	O	I	G	A	E	C	F	C	N				
				I	E	B	C	U	O	A	X	L	H	R	I	A	I	E	O				
				S	R	A	A	A	B	R	E	T	S	N	R	O	R	O	D	O			
				T	S	L	S	N	E	B	R	F	H	L	L	R	W	N	O	V	U		
				E	R	L	T	T	E	R	A	O	A	A	Y	I	A	A	R	A	N	N	
				R	E	O	A	T	S	A	O	T	D	A	D	A	D	R	E	S	E	T	
				D	S	E	E	(GRN)	(DEM)	(LIB)	(PFZ)	(REP)	(AIZ)	(REP)	(AIZ)	(REP)	(AIZ)	(REP)	(AIZ)	(REP)	(AIZ)	(REP)	(AIZ)
0049	117012	MODESTO	12,1	631	191	30.27		1	81	7	2	93	3	1	3								
0050	117014	MODESTO	14,1	602	226	37.54		5	98	5	5	102	6	0	5								
0051	117015	MODESTO	15,1	576	188	32.64		3	80	3	1	100	1	0	0								
0052	117017	MODESTO	17,6	903	297	32.89		2	120	8	8	144	6	0	9								
0053	117019	MODESTO	19,2	738	293	39.70		1	136	9	5	134	4	0	4								
0054	117021	MODESTO	21,2	626	297	47.44		3	147	9	4	128	1	0	4								
0055	117023	MODESTO	23,1	292	60	20.55		0	41	3	0	14	0	0	2								
0056	117024	MODESTO	24,1	730	187	25.62		1	121	3	7	47	0	0	6								
0057	117025	MODESTO	25,2	359	103	28.69		5	49	0	5	35	2	0	7								
0058	117027	MODESTO	27,3	840	448	53.33		11	198	13	4	209	4	0	9								
0059	117028	MODESTO	28,3	936	352	37.61		4	152	8	9	163	3	0	13								
0060	117029	MODESTO	29,6	902	349	38.69		4	141	6	4	174	6	0	14								
0061	117030	MODESTO	30,6	688	260	37.79		5	96	6	4	137	5	0	7								
0062	117035	MODESTO	35,3	644	310	48.14		5	120	4	7	157	10	0	6								
0063	117036	MODESTO	36,3	480	235	48.96		1	90	5	2	125	2	0	10								
0064	117040	MODESTO	40,4	776	363	46.78		5	145	8	5	186	4	0	10								
0065	117043	MODESTO	43,4	775	329	42.45		1	115	4	12	183	9	0	4								
0066	117044	MODESTO	44,5	782	386	49.36		3	154	7	6	198	6	0	12								
0067	117045	MODESTO	45,6	510	168	32.94		2	68	1	0	90	0	0	6								
0068	117047	MODESTO	47,5	833	426	51.14		3	136	3	4	267	1	0	11								
0069	117050	MODESTO	50,5	581	285	49.05		6	126	5	5	129	7	0	6								
0070	117051	MODESTO	51,8	478	146	30.54		5	55	4	2	71	4	0	4								
0071	117052	MODESTO	52,8	656	311	47.41		1	105	10	6	175	5	0	9								
0072	117058	MODESTO	58,7	622	175	28.14		4	71	0	6	83	7	0	4								
0073	117059	MODESTO	59,7	727	316	43.47		4	106	1	3	189	4	0	7								
0074	117061	MODESTO	61,1	675	289	42.81		7	127	2	4	137	1	0	11								
0075	117063	MODESTO	63,1	510	78	15.29		3	58	2	1	8	1	0	5								
0076	117064	MODESTO	64,6	682	165	24.19		1	87	7	3	61	4	0	2								
0077	117068	MODESTO	68,9	755	284	37.62		5	95	11	3	151	9	0	10								
0078	117069	MODESTO	69,9	941	427	45.38		6	133	11	6	259	4	0	7								
0079	117071	MODESTO	71,7	945	413	43.70		4	159	11	9	217	5	0	8								
0080	117073	MODESTO	73,1	493	146	29.61		3	94	3	5	33	5	0	3								
0081	117076	MODESTO	76,7	804	296	36.82		5	101	10	5	161	5	0	8								
0082	117078	MODESTO	78,8	762	355	46.59		5	144	11	3	170	11	0	11								
0083	117084	MODESTO	84,1	939	282	30.03		4	117	5	3	146	0	0	7								
0084	117085	MODESTO	85,9	778	280	35.99		3	120	4	5	138	8	0	2								
0085	117086	MODESTO	86,1	456	129	28.29		1	60	5	0	58	1	0	3								
0086	117088	MODESTO	88,1	565	277	49.03		2	108	5	2	152	3	0	5								
0087	117091	MODESTO	91,1	526	211	40.11		1	85	5	2	111	2	0	5								
0088	117093	MODESTO	93,9	917	314	34.24		4	117	3	7	172	5	0	5								
0089	117095	MODESTO	95,1	723	300	41.49		3	115	3	2	170	3	0	4								
0090	117098	MODESTO	98,1	458	172	37.55		3	63	5	3	93	5	0	0								
0091	117100	MODESTO	100,	469	192	40.94		1	80	2	2	102	2	0	3								
0092	117101	MODESTO	101,	480	197	41.04		2	87	3	1	95	5	0	4								
0093	117104	MODESTO	104A	587	230	39.18		0	87	3	3	129	1	0	6								
0094	117105	MODESTO	105,	633	186	29.38		5	97	3	3	74	2	0	1								
0095	117106	MODESTO	106,	974	381	39.12		6	136	13	7	208	3	0	7								
0096	117112	MODESTO	112,	959	397	41.40		4	165	5	3	205	5	0	10								

PRINTED 11/18/10, 04:36 PM

			United States Senator													
			R	V	T	P	G	K	L							
			E	O	U	E	B	A	I	M	F					
			G	T	D	R	B	A	I	A	E	C	F	C	N	
			I	E	U	O	O	A	L	H	R	A	I	E	O	
			S	R	A	B	R	R	E	T	S	R	O	D	O	
			T	S	N	E	B	F	H	L	R	L	R	W	N	
			E	R	U	E	A	O	O	A	A	Y	I	A	A	
			R	E	T	S	R	O	N	D	N	A	N	A	N	
			D	S	E	(GRN)	(DEM)	(LIB)	(PFZ)	(REP)	(AIZ)	OV	UV	RE	NO	
												S	RES	ERS	ERS	
390 PRECINCTS																
0097	117113	MODESTO 113.	887	384	43.29	1	154	2	2	213	4	0	8			
0098	117119	MODESTO 119.	358	170	47.49	1	59	2	2	98	1	0	7			
0099	117121	MODESTO 121	501	173	34.53	0	89	1	0	75	0	0	8			
0100	117123	MODESTO 123	432	196	45.37	5	46	4	1	133	2	0	5			
0101	117125	MODESTO 125.	867	298	34.37	2	119	3	5	159	3	0	7			
0102	117126	MODESTO 126	273	109	39.93	2	43	5	1	54	3	0	1			
0103	117136	MODESTO 136	457	170	37.20	2	74	3	2	83	3	0	3			
0104	117165	MODESTO 165.	479	205	42.80	3	87	2	2	107	1	0	3			
0105	117172	MODESTO 172.	555	194	34.95	1	102	1	4	80	4	0	2			
0106	118001	MT VIEW 1	394	167	42.39	3	39	1	4	115	1	0	4			
0107	119001	NEWMAN 1	380	149	39.21	5	63	3	2	71	0	0	5			
0108	119002	NEWMAN 2,4,7	834	339	40.65	5	141	11	7	156	9	0	9			
0109	119003	NEWMAN 3,6	698	306	43.84	3	127	9	6	150	6	0	5			
0110	121001	OAKDALE 1,2A	802	324	40.40	5	104	5	7	186	3	0	14			
0111	121002	OAKDALE 2B,1	966	461	47.72	11	126	11	7	286	7	0	13			
0112	121003	OAKDALE 3,13	638	281	44.04	4	104	4	6	146	7	0	9			
0113	121004	OAKDALE 4,5.	953	484	50.79	9	111	10	7	319	8	1	19			
0114	121006	OAKDALE 6,7.	800	356	44.50	5	105	7	3	216	6	0	14			
0115	123004	PARADISE 4	509	112	22.00	5	51	1	5	45	2	0	3			
0116	123005	PARADISE 5	392	67	17.09	1	40	0	1	22	2	0	1			
0117	123007	PARADISE 7,8	591	180	30.46	5	86	6	1	69	5	0	8			
0118	124001	PATTERSON 1	517	213	41.20	1	135	1	5	58	6	0	7			
0119	124002	PATTERSON 2	408	161	39.46	2	79	8	1	68	1	0	2			
0120	124003	PATTERSON 3.	607	234	38.55	6	113	6	1	103	2	0	3			
0121	124004	PATTERSON 4.	658	181	27.51	3	98	3	1	59	6	0	10			
0122	124005	PATTERSON 5.	634	267	42.11	5	128	2	5	112	4	0	10			
0123	124008	PATTERSON 8.	962	426	44.28	5	252	5	7	136	9	0	11			
0124	126001	RIVERBANK 1.	982	440	44.81	9	177	9	2	229	2	0	10			
0125	126002	RIVERBANK 2	443	136	30.70	1	73	4	2	47	2	0	7			
0126	126003	RIVERBANK 3.	962	334	34.72	3	168	5	7	124	11	1	14			
0127	126004	RIVERBANK 4B	968	418	43.18	3	150	8	3	236	6	0	11			
0128	126006	RIVERBANK 6	521	209	40.12	3	122	6	5	65	4	0	4			
0129	126009	RIVERBANK 9.	801	266	33.21	5	121	6	4	117	2	0	11			
0130	127001	SALIDA 1,10	511	203	39.73	3	92	7	3	89	3	0	6			
0131	127002	SALIDA 2,5	672	296	44.05	10	104	13	4	156	6	0	3			
0132	127003	SALIDA 3	508	218	42.91	7	100	4	2	89	8	0	8			
0133	127004	SALIDA 4	481	168	34.93	2	80	4	3	69	4	0	5			
0134	127006	SALIDA 6,9	666	308	46.25	5	117	4	7	165	3	0	7			
0135	128001	TURLOCK 1, 1	799	260	32.54	3	100	3	8	130	8	0	8			
0136	128002	TURLOCK 2,30	756	202	26.72	2	105	1	4	80	4	0	6			
0137	128003	TURLOCK 3,4	798	195	24.44	1	123	3	4	54	1	0	9			
0138	128005	TURLOCK 5,7	536	235	43.84	2	92	4	9	120	3	0	5			
0139	128006	TURLOCK 6,8	838	384	45.82	10	108	2	6	248	5	0	5			
0140	128009	TURLOCK 9,18	944	546	57.84	5	140	5	5	379	2	0	10			
0141	128010	TURLOCK 10,1	989	436	44.08	8	137	4	3	272	6	0	5			
0142	128011	TURLOCK 11,5	479	164	34.24	2	76	5	7	64	3	0	6			
0143	128013	TURLOCK 13,4	902	387	42.90	2	175	2	6	193	3	0	6			
0144	128014	TURLOCK 14,1	770	268	34.81	3	109	4	5	136	4	0	6			

PRINTED 11/18/10, 04:36 PM

				United States Senator													
				R	V	T	P	G K L			M F		C N				
				E	O	U	E	B	A	I	A	E	C	F	E	O	
				G	T	R	R	D	B	I	G	A	R	I	E	.	
				I	E	U	O	U	A	L	H	R	A	I	R	O	
				S	R	A	B	A	R	E	T	S	R	O	R	D	
				T	S	L	S	N	E	B	R	F	H	L	L	R	W
				E	R	L	T	T	E	R	A	O	A	A	Y	I	A
				R	O	T	T	A	R	O	N	N	N	R	N	R	N
				E	T	G	E	S	A	T	D	A	D	D	R	E	
				D	S	E	E	(GRN)	(DEM)	(LIB)	(PFZ)	(REP)	(AIZ)	S	S		
390 PRECINCTS																	
0145 128016 TURLOCK 16,3	735	272	37.01	4	102	6	5	142	3	0	10						
0146 128017 TURLOCK 17,2	688	319	46.37	2	102	5	3	197	3	0	6						
0147 128022 TURLOCK 22,2	887	356	40.14	2	101	8	4	225	5	0	10						
0148 128024 TURLOCK 24	483	184	38.10	2	61	6	5	103	0	0	7						
0149 128025 TURLOCK 25	415	151	36.39	2	68	5	4	68	0	0	4						
0150 128028 TURLOCK 28,5	874	317	36.27	3	118	3	5	176	6	0	6						
0151 128038 TURLOCK 38,4	824	328	39.81	0	147	7	4	156	4	0	9						
0152 128040 TURLOCK 40,5	522	243	46.55	2	96	5	3	132	2	0	3						
0153 128041 TURLOCK 41,4	324	80	24.69	1	52	1	0	20	3	1	1						
0154 128043 TURLOCK 43,4	290	108	37.24	0	36	0	0	67	1	0	4						
0155 129001 WATERFORD 1,	984	399	40.55	15	129	12	9	212	5	0	17						
0156 129002 WATERFORD 2,	838	337	40.21	6	102	11	6	198	8	0	5						
0157 131002 STAR 2A,B,C,	209	81	38.76	0	13	3	0	60	2	0	3						
0158 132001 WHITMORE 1,1	906	307	33.89	1	158	9	6	106	13	0	13						
0159 132005 HICKMAN 1A,B	818	399	48.78	8	81	8	2	278	7	1	14						
0160 810007 DENAIR 7A-E	238	170	71.43	1	28	1	1	136	1	0	1						
0161 901001 AIRPORT 1, E	54	26	48.15	1	11	2	0	11	1	0	0						
0162 901004 AIRPORT 4	0	0		0	0	0	0	0	0	0	0						
0163 902002 CASWELL 2,11	252	105	41.67	2	48	1	0	44	5	0	4						
0164 902004 CASWELL 4,8	230	96	41.74	1	43	4	3	40	2	0	3						
0165 903011 CERES 11,23,	219	85	38.81	2	49	5	2	25	0	0	2						
0166 903016 CERES 16	3	1	33.33	0	0	0	0	0	1	0	0						
0167 903025 CERES 25	105	57	54.29	1	30	0	0	25	0	0	1						
0168 903030 CERES 30	0	0		0	0	0	0	0	0	0	0						
0169 903031 CERES 31	17	12	70.59	0	2	0	0	10	0	0	0						
0170 904002 CHATOM 2,3,5	125	51	40.80	0	15	1	1	32	0	0	1						
0171 905001 CLAUS 1,4	213	136	63.85	3	39	3	2	80	4	0	5						
0172 906002 CLUB 2	209	135	64.59	2	42	3	2	80	1	0	5						
0173 906006 CLUB 6,9,12	224	97	43.30	2	45	0	5	39	1	1	4						
0174 906008 CLUB 8, MT V	245	134	54.69	1	44	5	0	79	3	0	2						
0175 906013 CLUB 13	28	18	64.29	0	5	2	2	6	0	0	3						
0176 906014 CLUB 14	87	43	49.43	0	13	3	0	26	1	0	0						
0177 907002 COFFEE 2	136	78	57.35	2	20	1	0	53	1	0	1						
0178 907005 COFFEE 5	39	25	64.10	0	5	0	0	20	0	0	0						
0179 907006 COFFEE 6	85	59	69.41	1	25	0	0	32	0	0	1						
0180 907008 COFFEE 8,9,1	233	130	55.79	2	59	5	3	58	3	0	0						
0181 907010 COFFEE 10, M	185	137	74.05	0	34	1	0	100	0	0	2						
0182 908001 CROWS LANDIN	86	58	67.44	1	18	0	1	38	0	0	0						
0183 908004 CROWS LANDIN	194	130	67.01	1	35	1	2	84	4	1	2						
0184 908005 CROWS LANDIN	210	143	68.10	2	39	1	6	90	0	0	5						
0185 908007 CROWS LANDIN	118	78	66.10	0	24	3	1	43	6	0	1						
0186 908008 CROWS LANDIN	159	98	61.64	2	43	0	1	45	1	0	6						
0187 909005 DEL PUERTO 5	0	0		0	0	0	0	0	0	0	0						
0188 910003 DENAIR 3,5,8	224	107	47.77	2	47	3	0	49	3	0	3						
0189 910006 DENAIR 6,17,	220	110	50.00	4	42	2	0	57	2	0	3						
0190 910007 DENAIR 7F	36	28	77.78	0	6	0	1	20	0	0	1						
0191 910009 DENAIR 9	111	74	66.67	1	7	0	0	63	0	0	3						
0192 910010 DENAIR 10,11	244	172	70.49	0	49	3	2	111	1	0	6						

			United States Senator								
			DR	B	G K L	M F	C F	C N			
			U O	A X	A . I	A E	A I	E . O			
			A B	R E	L H	R I	R O	D O			
			N E	B R	F	H L	L R	W N	O V	U V	
			E R	A	O	A A	Y I	A A	V O	N O	
			T	R	O	N	N	A R	E T	D T	
			S	A	T	D	A D	R E	S	E E	
			(GRN)	(DEM)	(LIB)	(PFZ)	(REP)	(AIZ)	S	R S	
R V	T P										
E O	U E										
GT	RR										
IE	NC	BC									
SR	OE	AA									
TS	UN	LS									
E	TT	LT									
R	A	O									
E	G	T									
D	E	S									
390 PRECINCTS											
0193 910020 DENAIR 20	163	111	68.10	0	36	1	1	68	1	0	4
0194 910022 DENAIR 22C	32	25	78.13	0	7	0	0	18	0	0	0
0195 911003 EMPIRE 3C,E.	0	0		0	0	0	0	0	0	0	0
0196 911008 EMPIRE 8,11	16	11	68.75	0	4	0	1	6	0	0	0
0197 912003 HART RANSOM	247	147	59.51	0	51	3	2	79	4	0	8
0198 912007 HART RANSOM	189	90	47.62	4	43	1	1	39	0	0	1
0199 913002 HICKMAN 2, S	217	159	73.27	4	43	1	2	102	3	0	3
0200 913003 HICKMAN 3, S	82	63	76.83	3	11	0	0	46	2	0	1
0201 916002 MCHENRY 2,8,	116	87	75.00	2	18	0	0	61	2	0	4
0202 916004 MCHENRY 4,5,	246	178	72.36	2	55	1	0	116	2	1	1
0203 917049 MODESTO 49,1	3	2	66.67	0	1	0	0	1	0	0	0
0204 917079 MODESTO 79,1	166	87	52.41	2	32	0	1	46	1	0	4
0205 917087 MODESTO 87,1	0	0		0	0	0	0	0	0	0	0
0206 917092 MODESTO 92,1	0	0		0	0	0	0	0	0	0	0
0207 917114 MODESTO 114	0	0		0	0	0	0	0	0	0	0
0208 917122 MODESTO 122	103	34	33.01	0	15	0	0	18	1	0	0
0209 917143 MODESTO 143,	208	108	51.92	1	43	2	3	53	3	0	3
0210 917158 MODESTO 158,	149	118	79.19	0	43	1	2	71	0	0	1
0211 917159 MODESTO 159,	148	89	60.14	3	28	1	3	50	2	0	2
0212 917183 MODESTO 183	0	0		0	0	0	0	0	0	0	0
0213 918002 MT VIEW 2	66	39	59.09	0	13	0	0	24	1	0	1
0214 919005 NEWMAN 5	0	0		0	0	0	0	0	0	0	0
0215 923001 PARADISE 1	190	130	68.42	0	35	2	1	86	2	1	3
0216 923002 PARADISE 2	187	114	60.96	1	23	2	2	82	1	0	3
0217 923003 PARADISE 3,6	142	97	68.31	0	10	1	4	76	4	0	2
0218 923009 PARADISE 9,1	193	128	66.32	6	57	3	3	52	2	0	4
0219 923011 PARADISE 11,	29	21	72.41	0	7	0	0	13	1	0	0
0220 923015 PARADISE 15,	188	122	64.89	1	39	1	1	76	1	0	3
0221 923016 PARADISE 16,	89	62	69.66	3	25	1	2	30	0	0	1
0222 924006 PATTERSON 6,	230	119	51.74	0	67	2	3	40	3	0	4
0223 928021 TURLOCK 21,2	215	154	71.63	3	33	1	0	110	4	0	3
0224 928036 TURLOCK 36	143	66	46.15	2	33	0	1	27	3	0	0
0225 928037 TURLOCK 37	162	79	48.77	3	35	2	1	35	0	0	2
0226 928050 TURLOCK 50	16	12	75.00	0	0	0	0	12	0	0	0
0227 931002 STAR 2C-F	28	22	78.57	1	1	0	0	20	0	0	0
0228 931003 STAR 3D,E	90	69	76.67	0	20	1	0	46	0	0	2
0229 932002 WHITMORE 2,6	212	122	57.55	2	28	2	2	84	4	0	0
0230 932003 WHITMORE 3	95	69	72.63	0	14	3	0	50	1	0	1
0231 932009 WHITMORE 9	17	9	52.94	0	1	0	0	7	1	0	0
0232 AV 101002 AIRPORT 2	296	124	41.89	5	78	7	9	20	2	0	2
0233 AV 102001 CASWELL 1	370	119	32.16	4	76	2	5	26	4	0	2
0234 AV 102003 CASWELL 3	726	328	45.18	5	228	12	12	60	3	0	7
0235 AV 102007 CASWELL 7	413	218	52.78	9	95	5	4	94	4	0	5
0236 AV 102010 CASWELL 1	382	285	74.61	2	68	5	7	187	5	0	10
0237 AV 103001 CERES 1,2	732	423	57.79	2	204	7	10	182	5	0	13
0238 AV 103002 CERES 2,6	1011	542	53.61	17	234	17	10	240	8	0	16
0239 AV 103003 CERES 3,1	761	410	53.88	5	153	12	10	205	11	0	14
0240 AV 103004 CERES 4,7	875	463	52.91	7	214	12	15	189	15	0	7

			United States Senator									
			R V	T P	G K L							
			E O	U E	B	A . I	M F					
			G T	R R	D R	B O	I G	A E	C F	C N		
			I E	N C	U O	A X	L H	R I	A I	E . O		
			S R	O E	A B	R E	T	S N	R O	D O		
			T S	U N	N E	B R	F	H L	L R	W N	O V	U V
			E	T T	E R	A	O	A A	Y I	A A	V O	N O
			R	A	T	R	O	N	N	R N	E T	D T
			E	G	S	A	T	D	A	D	R E	E E
			D	E	(GRN)	(DEM)	(LIB)	(PFZ)	(REP)	(AIZ)	S	R S
0241 AV 103005 CERES 5.1	941	536	56.96	8	281	15	10	193	14	0	14	
0242 AV 103008 CERES 8.1	695	405	58.27	10	166	10	12	188	10	0	8	
0243 AV 103009 CERES 9.2	839	587	69.96	8	252	12	13	272	8	0	22	
0244 AV 103010 CERES 10.	962	642	66.74	13	255	15	14	312	13	0	18	
0245 AV 103014 CERES 14.	755	407	53.91	11	191	17	8	165	8	0	6	
0246 AV 103018 CERES 18.	673	341	50.67	3	209	6	6	106	5	0	6	
0247 AV 103026 CERES 26	356	191	53.65	1	111	2	5	64	2	0	5	
0248 AV 103028 CERES 28	501	287	57.29	2	171	4	4	99	2	0	5	
0249 AV 104001 CHATOM 1.	548	397	72.45	4	97	7	5	266	14	0	3	
0250 AV 105002 CLAUS 2	285	211	74.04	2	40	3	2	158	3	0	2	
0251 AV 105003 CLAUS 3.	1861	1531	82.27	18	321	23	9	1105	20	0	33	
0252 AV 106001 CLUB 1, W	571	386	67.60	6	133	6	12	208	5	0	15	
0253 AV 106003 CLUB 3.4.	832	347	41.71	4	202	19	8	98	11	0	4	
0254 AV 106005 CLUB 5	245	190	77.55	0	41	6	1	133	6	0	3	
0255 AV 107007 COFFEE 7	252	186	73.81	5	63	5	3	104	2	0	4	
0256 AV 108002 CROWS LAN	216	155	71.76	1	55	3	2	89	3	0	2	
0257 AV 109001 DEL PUERT	550	397	72.18	2	85	8	5	280	6	1	8	
0258 AV 109003 DEL PUERT	271	166	61.25	0	63	1	4	94	2	0	2	
0259 AV 110001 DENAIR 1	604	433	71.69	4	110	9	7	288	6	0	9	
0260 AV 110002 DENAIR 2.	862	639	74.13	6	134	20	19	435	9	0	14	
0261 AV 111003 EMPIRE 3A	815	455	55.83	16	209	13	13	164	21	0	15	
0262 AV 111005 EMPIRE 5.	513	398	77.58	3	98	6	6	273	7	0	3	
0263 AV 112001 HART RANS	671	537	80.03	3	79	11	2	436	1	0	5	
0264 AV 112002 HART RANS	689	503	73.00	4	154	13	3	308	9	0	12	
0265 AV 113001 HICKMAN 1	328	246	75.00	5	57	3	6	166	4	0	5	
0266 AV 114001 HUGHSON 1	795	583	73.33	10	167	12	10	359	10	1	14	
0267 AV 114003 HUGHSON 3	766	592	77.28	13	172	7	12	350	12	1	24	
0268 AV 115002 LANGWORTH	669	559	83.56	5	122	8	10	395	3	0	16	
0269 AV 115003 LANGWORTH	1650	1328	80.48	19	276	22	10	962	12	0	26	
0270 AV 116001 MCHENRY 1	849	663	78.09	3	105	8	2	518	7	0	20	
0271 AV 117001 MODESTO 1	934	519	55.57	5	257	9	14	198	19	0	15	
0272 AV 117002 MODESTO 2	1096	846	77.19	9	301	25	8	473	10	0	19	
0273 AV 117003 MODESTO 3	785	351	44.71	14	231	9	17	63	11	0	6	
0274 AV 117004 MODESTO 4	855	308	36.02	8	201	7	13	61	3	0	12	
0275 AV 117005 MODESTO 5	406	171	42.12	5	116	1	7	36	4	0	2	
0276 AV 117006 MODESTO 5	673	290	43.09	6	221	5	1	48	4	0	4	
0277 AV 117007 MODESTO 7	475	294	61.89	9	129	7	8	111	12	0	17	
0278 AV 117008 MODESTO 8	430	268	62.33	3	137	12	9	95	5	0	6	
0279 AV 117009 MODESTO 9	949	583	61.43	16	261	8	10	255	16	0	15	
0280 AV 117012 MODESTO 1	944	485	51.38	10	229	15	15	190	7	0	16	
0281 AV 117014 MODESTO 1	709	441	62.20	14	197	11	14	185	10	0	9	
0282 AV 117015 MODESTO 1	802	552	68.83	5	211	5	10	291	15	0	15	
0283 AV 117017 MODESTO 1	1165	726	62.32	14	335	25	16	296	17	0	20	
0284 AV 117019 MODESTO 1	1076	770	71.56	11	308	17	15	389	7	0	21	
0285 AV 117021 MODESTO 2	875	556	63.54	7	237	12	5	269	9	0	17	
0286 AV 117023 MODESTO 2	243	76	31.28	1	51	2	4	14	2	0	2	
0287 AV 117024 MODESTO 2	766	432	56.40	9	238	9	8	143	11	0	13	
0288 AV 117025 MODESTO 2	534	291	54.49	6	160	8	9	90	7	0	9	

United States Senator

390 PRECINCTS	R V	T P	G K L								O V	U V
	E O	U E	B	A . I	M F							
	G T	R R	D R	B O	I G	A E	C F	C N				
	I E	N C	U O	A X	L H	R I	A I	E . O				
	S R	O E	A B	R E	T	S N	R O	D O				
	T S	U N	N E	B R	F	H L	L R	W N	O V	U V		
	E	T T	E R	A	O	A A	Y I	A A	V O	N O		
	R	A	T	R	O	N	N	R N	E T	D T		
	E	G	S	A	T	D	A	D	R E	E E		
	D	E	(GRN)	(DEM)	(LIB)	(PFZ)	(REP)	(AIZ)	S	R S		
0289 AV 117027 MODESTO 2	1061	749	70.59	11	355	11	9	330	7	0	24	
0290 AV 117028 MODESTO 2	1242	668	53.78	20	300	17	21	281	9	0	18	
0291 AV 117029 MODESTO 2	923	634	68.69	10	269	15	11	295	9	0	25	
0292 AV 117030 MODESTO 3	904	565	62.50	3	203	19	16	297	10	0	13	
0293 AV 117035 MODESTO 3	886	709	80.02	11	291	14	8	346	14	0	24	
0294 AV 117036 MODESTO 3	662	488	73.72	12	188	8	6	253	9	0	12	
0295 AV 117040 MODESTO 4	1095	782	71.42	6	318	12	13	407	7	0	16	
0296 AV 117043 MODESTO 4	998	718	71.94	9	263	15	15	383	16	0	16	
0297 AV 117044 MODESTO 4	1233	970	78.67	11	365	17	11	529	14	0	23	
0298 AV 117045 MODESTO 4	761	488	64.13	4	231	4	14	214	8	0	12	
0299 AV 117047 MODESTO 4	1225	978	79.84	22	325	11	5	571	11	0	32	
0300 AV 117050 MODESTO 5	779	529	67.91	9	254	12	10	222	9	0	13	
0301 AV 117051 MODESTO 5	763	392	51.38	10	183	8	14	165	3	0	9	
0302 AV 117052 MODESTO 5	1011	786	77.74	7	291	13	15	437	6	0	16	
0303 AV 117058 MODESTO 5	809	408	50.43	15	205	10	6	148	11	0	12	
0304 AV 117059 MODESTO 5	907	713	78.61	7	292	15	13	365	6	1	14	
0305 AV 117061 MODESTO 6	708	490	69.21	5	221	16	5	224	6	0	12	
0306 AV 117063 MODESTO 6	583	216	37.05	5	161	4	5	34	2	0	5	
0307 AV 117064 MODESTO 6	749	340	45.39	9	153	8	10	137	8	0	13	
0308 AV 117068 MODESTO 6	932	606	65.02	10	254	19	6	297	9	0	11	
0309 AV 117069 MODESTO 6	1361	1050	77.15	7	342	14	15	640	16	0	16	
0310 AV 117071 MODESTO 7	1324	987	74.55	13	371	9	26	536	16	0	16	
0311 AV 117073 MODESTO 7	559	236	42.22	4	168	5	6	49	2	0	2	
0312 AV 117076 MODESTO 7	1126	649	57.64	19	246	18	9	331	16	0	7	
0313 AV 117078 MODESTO 7	926	616	66.52	12	224	16	15	305	24	1	17	
0314 AV 117084 MODESTO 8	762	504	66.14	10	216	9	7	243	5	0	14	
0315 AV 117085 MODESTO 8	906	611	67.44	13	242	14	10	301	10	0	19	
0316 AV 117086 MODESTO 8	429	284	66.20	2	107	8	3	151	4	0	8	
0317 AV 117088 MODESTO 8	714	493	69.05	9	176	13	7	274	4	0	10	
0318 AV 117091 MODESTO 9	798	613	76.82	15	232	11	8	327	10	0	10	
0319 AV 117093 MODESTO 9	1344	985	73.29	10	337	17	16	563	19	0	22	
0320 AV 117095 MODESTO 9	753	535	71.05	4	186	9	4	313	8	0	10	
0321 AV 117098 MODESTO 9	512	345	67.38	3	137	6	5	183	5	0	6	
0322 AV 117100 MODESTO 1	646	491	76.01	2	199	4	6	267	4	0	8	
0323 AV 117101 MODESTO 1	526	381	72.43	9	136	6	3	212	7	0	7	
0324 AV 117104 MODESTO 1	641	417	65.05	3	173	6	12	198	9	0	14	
0325 AV 117105 MODESTO 1	773	384	49.68	9	198	10	9	135	12	0	11	
0326 AV 117106 MODESTO 1	917	652	71.10	6	251	10	7	340	13	0	24	
0327 AV 117112 MODESTO 1	1202	847	70.47	6	297	11	6	499	12	0	15	
0328 AV 117113 MODESTO 1	1027	752	73.22	6	249	9	9	465	0	0	14	
0329 AV 117119 MODESTO 1	701	565	80.60	5	191	5	11	336	6	0	10	
0330 AV 117121 MODESTO 1	495	286	57.78	6	144	6	13	103	8	0	6	
0331 AV 117123 MODESTO 1	485	396	81.65	2	107	2	4	277	1	0	3	
0332 AV 117125 MODESTO 1	891	640	71.83	11	210	8	10	367	17	0	17	
0333 AV 117126 MODESTO 1	354	220	62.15	1	97	4	3	106	2	0	7	
0334 AV 117136 MODESTO 1	530	364	68.68	4	157	3	7	183	1	0	8	
0335 AV 117165 MODESTO 1	606	441	72.77	8	162	10	7	241	3	0	9	
0336 AV 117172 MODESTO 1	576	362	62.85	3	150	9	2	189	2	0	7	

				United States Senator								
				DR	BO	GL	MF	CF	CN			
				UO	AX	LH	RI	AI	EO			
				AB	RE	T	SN	RO	DO			
				NE	BR	F	HL	LR	WN	OV	UV	
				ER	A	O	AA	YI	AA	VO	NO	
				T	R	O	N	N	R	ET	DT	
				S	A	T	D	A	D	RE	EE	
				(GRN)	(DEM)	(LIB)	(PFZ)	(REP)	(AIZ)	S	RS	
390 PRECINCTS												
0337 AV 118001 MT VIEW 1	450	335	74.44	6	66	5	4	234	9	0	11	
0338 AV 119001 NEWMAN 1	357	249	69.75	1	88	10	8	134	5	1	2	
0339 AV 119002 NEWMAN 2	607	430	70.84	3	182	4	13	216	5	0	6	
0340 AV 119003 NEWMAN 3	598	440	73.58	3	205	11	5	201	6	0	9	
0341 AV 121001 OAKDALE 1	988	685	69.33	14	250	23	16	342	15	0	25	
0342 AV 121002 OAKDALE 2	1179	850	72.09	17	251	18	12	527	5	0	20	
0343 AV 121003 OAKDALE 3	787	590	74.97	9	208	24	13	293	27	0	16	
0344 AV 121004 OAKDALE 4	1330	996	74.89	23	309	23	10	574	32	1	23	
0345 AV 121006 OAKDALE 6	1083	836	77.19	13	213	19	9	545	14	0	22	
0346 AV 123004 PARADISE	404	197	48.76	2	113	4	8	63	1	0	6	
0347 AV 123005 PARADISE	262	96	36.64	2	58	2	1	27	3	0	3	
0348 AV 123007 PARADISE	605	308	50.91	7	187	5	2	94	5	0	7	
0349 AV 124001 PATTERSON	424	264	62.26	6	158	3	8	77	7	0	4	
0350 AV 124002 PATTERSON	373	258	69.17	3	123	4	4	110	5	0	9	
0351 AV 124003 PATTERSON	654	460	70.34	8	205	11	15	202	5	0	13	
0352 AV 124004 PATTERSON	573	333	58.12	13	181	10	9	103	9	1	5	
0353 AV 124005 PATTERSON	599	406	67.78	1	198	9	5	180	10	0	3	
0354 AV 124008 PATTERSON	651	420	64.52	9	214	5	8	160	16	0	7	
0355 AV 126001 RIVERBANK	1129	830	73.52	13	275	12	7	494	8	0	19	
0356 AV 126002 RIVERBANK	301	207	68.77	7	88	6	8	83	5	0	10	
0357 AV 126003 RIVERBANK	645	388	60.16	6	173	14	11	164	8	0	11	
0358 AV 126004 RIVERBANK	1053	700	66.48	5	259	15	13	374	18	0	16	
0359 AV 126006 RIVERBANK	417	260	62.35	5	148	6	6	85	7	0	3	
0360 AV 126009 RIVERBANK	795	555	69.81	9	207	18	5	287	10	0	17	
0361 AV 127001 SALIDA 1	540	374	69.26	7	126	8	10	210	8	0	4	
0362 AV 127002 SALIDA 2	436	294	67.43	4	103	6	5	159	6	0	10	
0363 AV 127003 SALIDA 3	372	258	69.35	5	95	4	1	135	11	0	7	
0364 AV 127004 SALIDA 4	283	181	63.96	5	80	2	2	86	0	0	6	
0365 AV 127006 SALIDA 6	542	365	67.34	5	135	4	8	197	7	0	9	
0366 AV 128001 TURLOCK 1	938	602	64.18	10	259	21	15	266	14	0	17	
0367 AV 128002 TURLOCK 2	665	348	52.33	10	188	19	9	101	13	0	8	
0368 AV 128003 TURLOCK 3	609	324	53.20	8	162	3	11	124	5	0	11	
0369 AV 128005 TURLOCK 5	675	419	62.07	11	158	12	13	201	8	0	14	
0370 AV 128006 TURLOCK 6	1080	831	76.94	7	252	20	18	503	10	0	20	
0371 AV 128009 TURLOCK 9	1408	1162	82.53	9	345	13	10	757	4	0	22	
0372 AV 128010 TURLOCK 1	1598	1177	73.65	17	339	17	10	755	10	0	27	
0373 AV 128011 TURLOCK 1	420	227	54.05	4	99	6	1	98	8	0	11	
0374 AV 128013 TURLOCK 1	869	564	64.90	6	227	6	12	289	8	0	14	
0375 AV 128014 TURLOCK 1	772	469	60.75	8	195	14	8	226	5	0	12	
0376 AV 128016 TURLOCK 1	829	546	65.86	3	212	11	12	288	3	0	16	
0377 AV 128017 TURLOCK 1	812	594	73.15	9	221	11	9	317	10	0	14	
0378 AV 128022 TURLOCK 2	1216	894	73.52	4	238	15	8	588	12	1	27	
0379 AV 128024 TURLOCK 2	522	367	70.31	8	121	15	5	195	6	0	17	
0380 AV 128025 TURLOCK 2	446	256	57.40	3	122	6	6	111	2	0	6	
0381 AV 128028 TURLOCK 2	857	608	70.95	7	247	6	6	318	7	0	16	
0382 AV 128038 TURLOCK 3	794	506	63.73	5	179	6	3	290	6	1	16	
0383 AV 128040 TURLOCK 4	517	347	67.12	5	135	5	3	183	4	0	12	
0384 AV 128041 TURLOCK 4	354	170	48.02	2	86	3	1	69	4	0	4	

PRINTED 11/18/10, 04:36 PM

			United States Senator													
			RV		TP			GKL								
			EO		UE		DR	B	A . I	MF						
			GT		RR		UO	BO	I G	AE	CF	CN				
			IE	BC	NC		AB	AX	L H	RI	AI	E . O				
			SR	AA	OE		NE	RE	T	SN	RO	D O				
			TS	LS	UN		ER	BR	F	HL	LR	W N	OV	UV		
			E	LT	TT		T	A	O	AA	YI	A A	VO	NO		
			R	O	A		S	R	O	N	N	R N	ET	DT		
			E	T	G		A	A	T	D	A	D	RE	EE		
			D	S	E		(GRN)	(DEM)	(LIB)	(PFZ)	(REP)	(AIZ)	S	RS		
390 PRECINCTS																
0385 AV 128043 TURLOCK 4	424	309	72.88			2	94	1	0	198	1	0	13			
0386 AV 129001 WATERFORD	918	595	64.81			18	182	23	11	327	11	0	22			
0387 AV 129002 WATERFORD	716	494	68.99			6	150	18	6	277	18	0	18			
0388 AV 131002 STAR 2A,B	330	264	80.00			4	64	4	5	175	6	0	6			
0389 AV 132001 WHITMORE	707	448	63.37			7	196	22	8	193	8	0	13			
0390 AV 132005 HICKMAN 1	1197	968	80.87			10	202	10	7	695	15	0	29			
GRAND TOTALS	229057	122490	53.48			1789	47158	2455	2029	63814	2007	22	3033			

				United States Representative District 18			
				M C B	I L E	C A R	H R R
				A E Y	E H	L I	L
R V	T P			D C	E A		
E O	U E			N R	N D	O V	U V
G T	R R			I O	S	V O	N O
I E	B C	N C			S Z	R	E T
S R	A A	O E			A		R E
T S	L S	U N			(DEM)	(REP)	S
E	L T	T T					R S
R	O	A					
E	T	G					
D	S	E					
184 PRECINCTS							
COUNTY TOTAL	103110	49144	47.66	26915	19704	9	2279
VOTING PRECINCTS	103110	49144	47.66	26915	19704	9	2279
BD OF EQUALIZATION 2	103110	49144	47.66	26915	19704	9	2279
BOARD TOTAL	103110	49144	47.66	26915	19704	9	2279
CONGRESSIONAL 18	103110	49144	47.66	26915	19704	9	2279
CONGRESSIONAL TOTAL	103110	49144	47.66	26915	19704	9	2279
SENATORIAL DISTRICT 12	100779	48054	47.68	26344	19254	9	2223
SENATORIAL DISTRICT 14	2331	1090	46.76	571	450	0	56
SENATORIAL TOTAL	103110	49144	47.66	26915	19704	9	2279
ASSEMBLY DISTRICT 17	5147	2867	55.70	1528	1233	2	97
ASSEMBLY DISTRICT 25	48732	25130	51.57	13066	10674	7	1251
ASSEMBLY DISTRICT 26	49231	21147	42.95	12321	7797	0	931
ASSEMBLY TOTAL	103110	49144	47.66	26915	19704	9	2279
1ST SUPERVISORIAL	7904	3571	45.18	2054	1334	1	167
2ND SUPERVISORIAL	2273	1042	45.84	564	423	0	48
3RD SUPERVISORIAL	26009	11393	43.80	6471	4308	3	546
4TH SUPERVISORIAL	28889	15710	54.38	7988	6854	3	786
5TH SUPERVISORIAL	38035	17428	45.82	9838	6785	2	732
SUPERVISORIAL TOTAL	103110	49144	47.66	26915	19704	9	2279
CERES	17212	7697	44.72	4168	3131	0	363
MODESTO	59300	29126	49.12	15722	11835	6	1420
NEWMAN	3474	1913	55.07	1081	767	1	58
PATTERSON	7290	3742	51.33	2277	1305	0	149
CITY TOTAL	87276	42478	48.67	23248	17038	7	1990
UNINCORPORATED AREA	15834	6666	42.10	3667	2666	2	289

United States Representative District 18

		RV	TP			MCB		
		EO	UE			ILE		
		GT	RR			CAR		
		IE	NC			HRR		
		SR	OE			AEY		
		TS	UN			EH		
		E	TT			L I		
		R	A			DC	OV	UV
		E	G			EA	VO	NO
		D	E			NR	ET	DT
		S	E			ND	RE	EE
						IO	S	RS
						SZ	R	
						A	.	
						(DEM)	(REP)	
184 PRECINCTS								
0001	101002 AIRPORT 2,3	365	53	14.52	33	16	0	3
0002	102001 CASWELL 1	470	92	19.57	66	23	0	3
0003	102003 CASWELL 3,5	828	161	19.44	121	28	0	11
0004	102007 CASWELL 7,9	421	93	22.09	54	30	0	7
0005	102010 CASWELL 10	337	138	40.95	52	83	0	3
0006	103001 CERES 1,21,2	756	243	32.14	136	95	0	11
0007	103002 CERES 2,6	910	242	26.59	111	115	0	15
0008	103003 CERES 3,13	674	221	32.79	114	94	0	13
0009	103004 CERES 4,7,12	823	193	23.45	97	84	0	12
0010	103005 CERES 5,19,3	919	263	28.62	182	69	0	11
0011	103008 CERES 8,15,2	613	216	35.24	96	107	0	12
0012	103009 CERES 9,22	815	304	37.30	159	129	0	15
0013	103010 CERES 10,12A	852	346	40.61	159	167	0	18
0014	103014 CERES 14,17	748	184	24.60	94	82	0	8
0015	103018 CERES 18,33	750	266	35.47	161	92	0	11
0016	103026 CERES 26	408	117	28.68	84	31	0	1
0022	106003 CLUB 3,4,7	946	174	18.39	141	31	0	1
0025	108002 CROWS LANDIN	140	56	40.00	20	36	0	0
0026	109001 DEL PUERTO 1	423	187	44.21	75	102	0	10
0027	109003 DEL PUERTO 3	365	128	35.07	74	44	0	9
0030	111003 EMPIRE 3A,B	784	246	31.38	165	68	1	12
0040	117001 MODESTO 1,53	859	235	27.36	147	79	0	9
0042	117003 MODESTO 3,12	694	165	23.78	112	47	0	6
0043	117004 MODESTO 4,11	740	115	15.54	90	18	0	7
0044	117005 MODESTO 5A,C	402	78	19.40	60	13	0	4
0045	117006 MODESTO 5B,6	616	82	13.31	67	12	0	3
0046	117007 MODESTO 7, 1	353	120	33.99	65	52	0	3
0047	117008 MODESTO 8	341	91	26.69	58	29	0	4
0048	117009 MODESTO 9,10	743	274	36.88	136	124	0	11
0049	117012 MODESTO 12,1	631	191	30.27	79	90	0	21
0050	117014 MODESTO 14,1	602	226	37.54	118	95	0	12
0051	117015 MODESTO 15,1	576	188	32.64	97	87	0	4
0052	117017 MODESTO 17,6	903	297	32.89	162	120	0	15
0053	117019 MODESTO 19,2	738	293	39.70	163	120	0	10
0054	117021 MODESTO 21,2	626	297	47.44	167	109	0	19
0055	117023 MODESTO 23,1	292	60	20.55	45	11	0	4
0056	117024 MODESTO 24,1	730	187	25.62	132	40	0	12
0057	117025 MODESTO 25,2	359	103	28.69	62	35	0	6
0058	117027 MODESTO 27,3	840	448	53.33	242	180	0	23
0059	117028 MODESTO 28,3	936	352	37.61	181	138	0	30
0060	117029 MODESTO 29,6	902	349	38.69	171	153	0	25
0061	117030 MODESTO 30,6	688	260	37.79	131	116	0	13
0062	117035 MODESTO 35,3	644	310	48.14	160	139	0	11

United States Representative District 18

				M C B I L E C A R H R R A E Y E H L I D C E A N R N D I O S Z A (DEM)					
				R V E O G T I E S R T S E R E D		T P U E R R N C O E U N T T A G E			
				B C A A L S L T O T S				O V U V S V O R E T S E E R S	
184 PRECINCTS									
0063	117036	MODESTO 36,3	480	235	48.96	111	109	0	14
0064	117040	MODESTO 40,4	776	363	46.78	166	177	0	20
0065	117043	MODESTO 43,4	775	329	42.45	152	156	0	18
0066	117044	MODESTO 44,5	782	386	49.36	179	183	0	22
0067	117045	MODESTO 45,6	510	168	32.94	74	85	0	7
0069	117050	MODESTO 50,5	581	285	49.05	149	111	0	20
0070	117051	MODESTO 51,8	478	146	30.54	64	75	0	3
0072	117058	MODESTO 58,7	622	175	28.14	90	80	0	5
0074	117061	MODESTO 61,1	675	289	42.81	148	121	0	20
0075	117063	MODESTO 63,1	510	78	15.29	60	11	0	6
0076	117064	MODESTO 64,6	682	165	24.19	96	53	0	14
0077	117068	MODESTO 68,9	755	284	37.62	121	139	2	20
0080	117073	MODESTO 73,1	493	146	29.61	103	34	0	9
0081	117076	MODESTO 76,7	804	296	36.82	129	149	0	17
0084	117085	MODESTO 85,9	778	280	35.99	144	122	0	14
0085	117086	MODESTO 86,1	456	129	28.29	68	53	0	7
0093	117104	MODESTO 104A	587	230	39.18	108	110	0	11
0094	117105	MODESTO 105,	633	186	29.38	114	61	0	11
0099	117121	MODESTO 121	501	173	34.53	104	60	0	9
0107	119001	NEWMAN 1	380	149	39.21	86	58	0	5
0108	119002	NEWMAN 2,4,7	834	339	40.65	201	127	0	11
0109	119003	NEWMAN 3,6	698	306	43.84	168	129	0	8
0115	123004	PARADISE 4	509	112	22.00	61	43	0	7
0116	123005	PARADISE 5	392	67	17.09	45	18	0	3
0117	123007	PARADISE 7,8	591	180	30.46	111	60	0	9
0118	124001	PATTERSON 1	517	213	41.20	153	50	0	10
0119	124002	PATTERSON 2	408	161	39.46	88	59	0	13
0120	124003	PATTERSON 3,	607	234	38.55	142	89	0	3
0121	124004	PATTERSON 4,	658	181	27.51	113	57	0	10
0122	124005	PATTERSON 5,	634	267	42.11	148	105	0	13
0123	124008	PATTERSON 8,	962	426	44.28	281	128	0	17
0161	901001	AIRPORT 1, E	54	26	48.15	11	14	0	1
0162	901004	AIRPORT 4	0	0		0	0	0	0
0163	902002	CASWELL 2,11	252	105	41.67	61	39	0	4
0164	902004	CASWELL 4,8	230	96	41.74	50	36	0	10
0165	903011	CERES 11,23,	219	85	38.81	58	21	0	5
0166	903016	CERES 16	3	1	33.33	0	1	0	0
0167	903025	CERES 25	105	57	54.29	27	26	0	2
0169	903031	CERES 31	17	12	70.59	3	8	0	1
0172	906002	CLUB 2	209	135	64.59	48	80	0	4
0173	906006	CLUB 6,9,12	224	97	43.30	55	39	0	3
0174	906008	CLUB 8, MT V	245	134	54.69	57	68	0	9
0175	906013	CLUB 13	28	18	64.29	7	5	0	5

United States Representative District 18

	R V	T P		M C B			
	E O	U E		I L E			
	G T	R R	D C	C A R			
	I E	N C	E A	H R R			
	S R	O E	N R	A E Y			
	T S	U N	N D	E H	O V	U V	
	E	T T	I O	L I	V O	N O	
	R	A	S Z		R E T	D T	
	E	G	A		R E	E E	
184 PRECINCTS	D	S	E	(DEM)	(REP)	S	R S
0176 906014 CLUB 14	87	43	49.43	20	21	0	2
0182 908001 CROWS LANDIN	86	58	67.44	23	31	0	4
0183 908004 CROWS LANDIN	194	130	67.01	53	74	0	3
0184 908005 CROWS LANDIN	210	143	68.10	56	76	0	11
0185 908007 CROWS LANDIN	118	78	66.10	34	42	0	2
0186 908008 CROWS LANDIN	159	98	61.64	54	41	0	3
0195 911003 EMPIRE 3C,E.	0	0		0	0	0	0
0197 912003 HART RANSOM	247	147	59.51	61	71	0	14
0198 912007 HART RANSOM	189	90	47.62	51	35	0	4
0203 917049 MODESTO 49,1	3	2	66.67	1	1	0	0
0204 917079 MODESTO 79,1	166	87	52.41	42	37	0	7
0205 917087 MODESTO 87,1	0	0		0	0	0	0
0206 917092 MODESTO 92,1	0	0		0	0	0	0
0207 917114 MODESTO 114	0	0		0	0	0	0
0208 917122 MODESTO 122	103	34	33.01	18	10	0	5
0210 917158 MODESTO 158,	149	118	79.19	46	69	0	2
0211 917159 MODESTO 159,	148	89	60.14	34	48	0	7
0212 917183 MODESTO 183	0	0		0	0	0	0
0213 918002 MT VIEW 2	66	39	59.09	16	21	0	2
0214 919005 NEWMAN 5	0	0		0	0	0	0
0217 923003 PARADISE 3,6	142	97	68.31	23	65	0	6
0218 923009 PARADISE 9,1	193	128	66.32	72	52	0	4
0220 923015 PARADISE 15,	188	122	64.89	52	65	0	5
0222 924006 PATTERSON 6,	230	119	51.74	67	39	0	13
0232 AV 101002 AIRPORT 2	296	124	41.89	95	25	0	3
0233 AV 102001 CASWELL 1	370	119	32.16	81	30	0	5
0234 AV 102003 CASWELL 3	726	328	45.18	261	56	0	11
0235 AV 102007 CASWELL 7	413	218	52.78	118	91	0	7
0236 AV 102010 CASWELL 1	382	285	74.61	99	172	0	13
0237 AV 103001 CERES 1,2	732	423	57.79	248	151	0	22
0238 AV 103002 CERES 2,6	1011	542	53.61	273	243	0	20
0239 AV 103003 CERES 3,1	761	410	53.88	190	201	0	18
0240 AV 103004 CERES 4,7	875	463	52.91	258	181	0	23
0241 AV 103005 CERES 5,1	941	536	56.96	315	191	0	29
0242 AV 103008 CERES 8,1	695	405	58.27	208	176	0	18
0243 AV 103009 CERES 9,2	839	587	69.96	305	247	0	34
0244 AV 103010 CERES 10,	962	642	66.74	311	301	0	28
0245 AV 103014 CERES 14,	755	407	53.91	220	164	0	19
0246 AV 103018 CERES 18,	673	341	50.67	229	102	0	10
0247 AV 103026 CERES 26	356	191	53.65	130	53	0	7
0253 AV 106003 CLUB 3,4,	832	347	41.71	239	94	0	11
0256 AV 108002 CROWS LAN	216	155	71.76	68	80	1	6
0257 AV 109001 DEL PUERT	550	397	72.18	130	249	0	14

United States Representative District 18

184 PRECINCTS	R V		T P		M C B		O V	U V
	E O	G T	U E	R R	I L E	C A R		
	I E	S R	B C	N C	D C	H R R		
	T S	L S	A A	O E	E A	A E Y		
	E	L T	L S	U N	N R	E H	S	N O
	R	O	T T	A	I O	L I	R	D T
	E	T	A	G	S Z	E	R E	E E
	D	S	E	E	A	L	S	R S
					(DEM)	(REP)		
0258 AV 109003 DEL PUERT	271	166	61.25		88	73	0	5
0261 AV 111003 EMPIRE 3A	815	455	55.83		265	163	0	21
0271 AV 117001 MODESTO 1	934	519	55.57		311	185	0	20
0273 AV 117003 MODESTO 3	785	351	44.71		255	79	0	16
0274 AV 117004 MODESTO 4	855	308	36.02		231	63	0	13
0275 AV 117005 MODESTO 5	406	171	42.12		124	41	0	4
0276 AV 117006 MODESTO 5	673	290	43.09		235	44	0	10
0277 AV 117007 MODESTO 7	475	294	61.89		152	120	0	21
0278 AV 117008 MODESTO 8	430	268	62.33		146	108	0	13
0279 AV 117009 MODESTO 9	949	583	61.43		324	240	0	15
0280 AV 117012 MODESTO 1	944	485	51.38		278	176	0	27
0281 AV 117014 MODESTO 1	709	441	62.20		245	178	0	12
0282 AV 117015 MODESTO 1	802	552	68.83		262	266	0	22
0283 AV 117017 MODESTO 1	1165	726	62.32		400	291	0	32
0284 AV 117019 MODESTO 1	1076	770	71.56		389	343	0	37
0285 AV 117021 MODESTO 2	875	556	63.54		297	227	0	29
0286 AV 117023 MODESTO 2	243	76	31.28		58	14	0	3
0287 AV 117024 MODESTO 2	766	432	56.40		277	134	0	19
0288 AV 117025 MODESTO 2	534	291	54.49		178	94	0	18
0289 AV 117027 MODESTO 2	1061	749	70.59		409	299	0	39
0290 AV 117028 MODESTO 2	1242	668	53.78		355	269	0	39
0291 AV 117029 MODESTO 2	923	634	68.69		325	271	1	34
0292 AV 117030 MODESTO 3	904	565	62.50		251	275	1	30
0293 AV 117035 MODESTO 3	886	709	80.02		360	299	0	49
0294 AV 117036 MODESTO 3	662	488	73.72		229	236	0	19
0295 AV 117040 MODESTO 4	1095	782	71.42		376	370	0	35
0296 AV 117043 MODESTO 4	998	718	71.94		342	346	0	28
0297 AV 117044 MODESTO 4	1233	970	78.67		464	464	0	40
0298 AV 117045 MODESTO 4	761	488	64.13		263	202	1	18
0300 AV 117050 MODESTO 5	779	529	67.91		295	210	0	23
0301 AV 117051 MODESTO 5	763	392	51.38		205	167	1	15
0303 AV 117058 MODESTO 5	809	408	50.43		253	137	0	16
0305 AV 117061 MODESTO 6	708	490	69.21		258	214	0	17
0306 AV 117063 MODESTO 6	583	216	37.05		180	27	0	9
0307 AV 117064 MODESTO 6	749	340	45.39		184	127	0	22
0308 AV 117068 MODESTO 6	932	606	65.02		329	252	0	25
0311 AV 117073 MODESTO 7	559	236	42.22		184	49	0	1
0312 AV 117076 MODESTO 7	1126	649	57.64		300	314	0	33
0315 AV 117085 MODESTO 8	906	611	67.44		287	288	0	32
0316 AV 117086 MODESTO 8	429	284	66.20		133	133	0	16
0324 AV 117104 MODESTO 1	641	417	65.05		209	187	0	19
0325 AV 117105 MODESTO 1	773	384	49.68		237	131	0	14
0330 AV 117121 MODESTO 1	495	286	57.78		166	104	0	16

PRINTED 11/18/10, 04:36 PM

United States Representative District 18

184 PRECINCTS				United States Representative District 18			
RV	BC	TP	DC	MCB	OV	UV	
EO	AA	UE	EA	ILE	VO	NO	
GT	LS	RR	NR	CAR	ET	DT	
IE	LT	NC	ND	HRR	RE	EE	
SR	TT	OE	IO	AEY	S	RS	
TS	A	UN	SZ	EH			
E	G	TT	A	LIL			
R	E	TT	SZ	LIL			
E	T	A	A	LIL			
D	S	E	(DEM)	(REP)	S	RS	
0338 AV 119001 NEWMAN 1	357	249	69.75	117	122	1	8
0339 AV 119002 NEWMAN 2,	607	430	70.84	249	166	0	12
0340 AV 119003 NEWMAN 3,	598	440	73.58	260	165	0	14
0346 AV 123004 PARADISE	404	197	48.76	126	62	0	7
0347 AV 123005 PARADISE	262	96	36.64	63	26	0	5
0348 AV 123007 PARADISE	605	308	50.91	212	88	0	7
0349 AV 124001 PATTERSON	424	264	62.26	177	79	0	7
0350 AV 124002 PATTERSON	373	258	69.17	144	101	0	12
0351 AV 124003 PATTERSON	654	460	70.34	270	179	0	8
0352 AV 124004 PATTERSON	573	333	58.12	226	89	0	16
0353 AV 124005 PATTERSON	599	406	67.78	224	169	0	13
0354 AV 124008 PATTERSON	651	420	64.52	244	161	0	14
GRAND TOTALS	103110	49144	47.66	26915	19704	9	2279

206 PRECINCTS	R V	T P	United States Representative District 19				
	E O	U E	G				
	G T	R R	L O				
	I E	B C	N C	O O	J D		
	S R	A A	O E	R D	E E		
	T S	L S	U N	A W	F N	O V	U V
	E	L T	T T	I I	F H	V O	N O
	R	O	A	N N	A	E T	D T
	E	T	G	E	M	R E	E E
	D	S	E	(DEM)	(REP)	S	R S
COUNTY TOTAL	125947	73346	58.24	23627	45081	7	4362
VOTING PRECINCTS	125947	73346	58.24	23627	45081	7	4362
BD OF EQUALIZATION 2	125947	73346	58.24	23627	45081	7	4362
BOARD TOTAL	125947	73346	58.24	23627	45081	7	4362
CONGRESSIONAL 19	125947	73346	58.24	23627	45081	7	4362
CONGRESSIONAL TOTAL	125947	73346	58.24	23627	45081	7	4362
SENATORIAL DISTRICT 12	44689	24798	55.49	8554	14697	2	1461
SENATORIAL DISTRICT 14	81258	48548	59.75	15073	30384	5	2901
SENATORIAL TOTAL	125947	73346	58.24	23627	45081	7	4362
ASSEMBLY DISTRICT 25	85764	51112	59.60	16539	31308	5	3074
ASSEMBLY DISTRICT 26	40183	22234	55.33	7088	13773	2	1288
ASSEMBLY TOTAL	125947	73346	58.24	23627	45081	7	4362
1ST SUPERVISORIAL	45261	27115	59.91	8753	16638	2	1634
2ND SUPERVISORIAL	46452	25987	55.94	8215	16155	3	1513
3RD SUPERVISORIAL	13739	7837	57.04	2507	4789	0	505
4TH SUPERVISORIAL	20495	12407	60.54	4152	7499	2	710
SUPERVISORIAL TOTAL	125947	73346	58.24	23627	45081	7	4362
CERES	1019	455	44.65	269	156	0	29
HUGHSON	3120	1870	59.94	512	1218	0	129
MODESTO	38333	22772	59.41	7924	13432	2	1340
OAKDALE	9526	5863	61.55	1758	3668	0	417
RIVERBANK	9017	4743	52.60	2022	2433	1	268
TURLOCK	30194	16466	54.53	5544	9883	1	977
WATERFORD	3456	1825	52.81	593	1094	0	127
CITY TOTAL	94665	53994	57.04	18622	31884	4	3287
UNINCORPORATED AREA	31282	19352	61.86	5005	13197	3	1075

				United States Representative District 19			
	R V		T P				
	E O		U E		G		
	G T		R R		L O		
	I E	B C	N C		O O	J D	
	S R	A A	O E		R D	E E	
	T S	L S	U N		A W	F N	O V U V
	E	L T	T T		I I	F H	V O N O
	R	O	A		N N	A	E T D T
	E	T	G		E	M	R E E E
206 PRECINCTS	D	S	E		(DEM)	(REP)	S R S
0017 103028 CERES 28	518	168	32.43	108	51	0	8
0018 104001 CHATOM 1,4	421	151	35.87	31	110	0	9
0019 105002 CLAUS 2	226	93	41.15	18	68	0	7
0020 105003 CLAUS 3, LAN	875	441	50.40	93	321	0	27
0021 106001 CLUB 1, WEST	462	132	28.57	45	75	0	12
0023 106005 CLUB 5	165	69	41.82	17	50	0	1
0024 107007 COFFEE 7	201	84	41.79	38	40	0	5
0028 110001 DENAIR 1,22	580	280	48.28	67	205	0	8
0029 110002 DENAIR 2,12	686	322	46.94	72	224	0	25
0031 111005 EMPIRE 5,9	351	134	38.18	34	94	0	6
0032 112001 HART RANSOM	278	119	42.81	18	95	0	6
0033 112002 HART RANSOM	562	200	35.59	66	123	0	11
0034 113001 HICKMAN 1C,D	241	120	49.79	21	92	0	7
0035 114001 HUGHSON 1,2,	820	365	44.51	90	250	0	23
0036 114003 HUGHSON 3,5,	739	330	44.65	98	209	0	22
0037 115002 LANGWORTH 2G	286	145	50.70	32	109	0	4
0038 115003 LANGWORTH3,	901	406	45.06	86	300	0	19
0039 116001 MCHENRY 1,3	530	286	53.96	52	209	0	24
0041 117002 MODESTO 2,48	749	405	54.07	140	246	0	19
0068 117047 MODESTO 47,5	833	426	51.14	121	274	0	29
0071 117052 MODESTO 52,8	656	311	47.41	103	194	0	13
0073 117059 MODESTO 59,7	727	316	43.47	92	205	0	17
0078 117069 MODESTO 69,9	941	427	45.38	122	267	0	34
0079 117071 MODESTO 71,7	945	413	43.70	146	239	0	26
0082 117078 MODESTO 78,8	762	355	46.59	138	186	0	30
0083 117084 MODESTO 84,1	939	282	30.03	103	159	0	18
0086 117088 MODESTO 88,1	565	277	49.03	102	152	0	22
0087 117091 MODESTO 91,1	526	211	40.11	79	117	1	14
0088 117093 MODESTO 93,9	917	314	34.24	115	179	0	17
0089 117095 MODESTO 95,1	723	300	41.49	114	175	0	11
0090 117098 MODESTO 98,1	458	172	37.55	58	102	0	10
0091 117100 MODESTO 100,	469	192	40.94	72	104	0	14
0092 117101 MODESTO 101,	480	197	41.04	75	111	0	11
0095 117106 MODESTO 106,	974	381	39.12	141	220	0	19
0096 117112 MODESTO 112,	959	397	41.40	152	216	0	29
0097 117113 MODESTO 113,	887	384	43.29	134	216	0	34
0098 117119 MODESTO 119,	358	170	47.49	49	108	0	13
0100 117123 MODESTO 123	432	196	45.37	47	134	0	15
0101 117125 MODESTO 125,	867	298	34.37	111	163	0	24
0102 117126 MODESTO 126	273	109	39.93	48	54	0	7
0103 117136 MODESTO 136	457	170	37.20	75	90	0	5
0104 117165 MODESTO 165,	479	205	42.80	79	109	0	17
0105 117172 MODESTO 172,	555	194	34.95	96	90	0	8
0106 118001 MT VIEW 1	394	167	42.39	37	121	0	8
0110 121001 OAKDALE 1,2A	802	324	40.40	120	182	0	22
0111 121002 OAKDALE 2B,1	966	461	47.72	115	310	0	32
0112 121003 OAKDALE 3,13	638	281	44.04	93	164	0	23
0113 121004 OAKDALE 4,5,	953	484	50.79	118	329	0	35
0114 121006 OAKDALE 6,7,	800	356	44.50	96	228	0	30

			United States Representative District 19						
			R V	T P					
			E O	U E	G				
			G T	R R	L O				
			I E	B C	N C	O O		J D	
			S R	A A	O E	R D	E E		
			T S	L S	U N	A W	F N	O V	U V
			E	L T	T T	I I	F H	V O	N O
			R	O	A	N N	A	E T	D T
			E	T	G	E	M	R E	E E
206 PRECINCTS			D	S	E	(DEM)	(REP)	S	R S
0124	126001	RIVERBANK 1,	982	440	44.81	174	244	0	20
0125	126002	RIVERBANK 2	443	136	30.70	76	43	0	17
0126	126003	RIVERBANK 3,	962	334	34.72	182	129	0	20
0127	126004	RIVERBANK 4B	968	418	43.18	152	241	0	25
0128	126006	RIVERBANK 6	521	209	40.12	127	73	0	8
0129	126009	RIVERBANK 9,	801	266	33.21	114	125	1	26
0130	127001	SALIDA 1,10	511	203	39.73	91	91	0	21
0131	127002	SALIDA 2,5	672	296	44.05	109	164	0	23
0132	127003	SALIDA 3	508	218	42.91	94	96	0	26
0133	127004	SALIDA 4	481	168	34.93	73	79	0	11
0134	127006	SALIDA 6,9	666	308	46.25	113	171	0	22
0135	128001	TURLOCK 1, 1	799	260	32.54	96	143	0	19
0136	128002	TURLOCK 2,30	756	202	26.72	95	94	0	13
0137	128003	TURLOCK 3,4	798	195	24.44	111	63	0	20
0138	128005	TURLOCK 5,7	536	235	43.84	87	140	0	6
0139	128006	TURLOCK 6,8	838	384	45.82	102	267	0	15
0140	128009	TURLOCK 9,18	944	546	57.84	124	399	0	21
0141	128010	TURLOCK 10,1	989	436	44.08	117	292	0	22
0142	128011	TURLOCK 11,5	479	164	34.24	68	79	0	16
0143	128013	TURLOCK 13,4	902	387	42.90	154	208	0	24
0144	128014	TURLOCK 14,1	770	268	34.81	103	150	0	14
0145	128016	TURLOCK 16,3	735	272	37.01	90	155	0	27
0146	128017	TURLOCK 17,2	688	319	46.37	84	211	0	22
0147	128022	TURLOCK 22,2	887	356	40.14	87	250	0	19
0148	128024	TURLOCK 24	483	184	38.10	58	111	0	15
0149	128025	TURLOCK 25	415	151	36.39	68	73	0	10
0150	128028	TURLOCK 28,5	874	317	36.27	111	191	0	14
0151	128038	TURLOCK 38,4	824	328	39.81	127	174	0	26
0152	128040	TURLOCK 40,5	522	243	46.55	84	142	0	14
0153	128041	TURLOCK 41,4	324	80	24.69	43	31	0	5
0154	128043	TURLOCK 43,4	290	108	37.24	31	67	0	10
0155	129001	WATERFORD 1,	984	399	40.55	131	229	0	37
0156	129002	WATERFORD 2,	838	337	40.21	103	210	0	21
0157	131002	STAR 2A,B,C,	209	81	38.76	16	60	0	5
0158	132001	WHITMORE 1,1	906	307	33.89	160	114	0	31
0159	132005	HICKMAN 1A,B	818	399	48.78	79	297	1	20
0160	810007	DENAIR 7A-E	238	170	71.43	28	137	0	5
0168	903030	CERES 30	0	0		0	0	0	0
0170	904002	CHATOM 2,3,5	125	51	40.80	18	30	0	2
0171	905001	CLAUS 1,4	213	136	63.85	33	88	0	15
0177	907002	COFFEE 2	136	78	57.35	17	56	0	4
0178	907005	COFFEE 5	39	25	64.10	7	18	0	0
0179	907006	COFFEE 6	85	59	69.41	27	29	0	3
0180	907008	COFFEE 8,9,1	233	130	55.79	59	65	0	6
0181	907010	COFFEE 10, M	185	137	74.05	25	106	0	6
0187	909005	DEL PUERTO 5	0	0		0	0	0	0
0188	910003	DENAIR 3,5,8	224	107	47.77	47	56	0	4
0189	910006	DENAIR 6,17,	220	110	50.00	41	62	0	6
0190	910007	DENAIR 7F	36	28	77.78	7	20	0	1

			United States Representative District 19				
	R V	T P					
	E O	U E		G			
	G T	R R		L O			
	I E	B C	N C	O O	J D		
	S R	A A	O E	R D	E E		
	T S	L S	U N	A W	F N	O V	U V
	E	L T	T T	I I	F H	V O	N O
	R	O	A	N N	A	E T	D T
	E	T	G	E	M	R E	E E
206 PRECINCTS	D	S	E	(DEM)	(REP)	S	R S
0191 910009 DENAIR 9	111	74	66.67	8	62	0	4
0192 910010 DENAIR 10,11	244	172	70.49	53	113	0	6
0193 910020 DENAIR 20	163	111	68.10	33	73	0	5
0194 910022 DENAIR 22C	32	25	78.13	5	19	0	1
0196 911008 EMPIRE 8,11	16	11	68.75	1	8	0	2
0199 913002 HICKMAN 2, S	217	159	73.27	36	107	0	16
0200 913003 HICKMAN 3, S	82	63	76.83	11	49	0	3
0201 916002 MCHENRY 2,8,	116	87	75.00	21	61	0	5
0202 916004 MCHENRY 4,5,	246	178	72.36	38	128	0	10
0209 917143 MODESTO 143,	208	108	51.92	41	55	0	10
0215 923001 PARADISE 1	190	130	68.42	30	92	0	8
0216 923002 PARADISE 2	187	114	60.96	25	80	0	9
0219 923011 PARADISE 11,	29	21	72.41	1	17	0	3
0221 923016 PARADISE 16,	89	62	69.66	25	35	0	2
0223 928021 TURLOCK 21,2	215	154	71.63	26	117	0	11
0224 928036 TURLOCK 36	143	66	46.15	29	34	0	2
0225 928037 TURLOCK 37	162	79	48.77	34	41	0	3
0226 928050 TURLOCK 50	16	12	75.00	0	12	0	0
0227 931002 STAR 2C-F	28	22	78.57	1	20	0	1
0228 931003 STAR 3D,E	90	69	76.67	15	49	0	5
0229 932002 WHITMORE 2,6	212	122	57.55	35	83	0	4
0230 932003 WHITMORE 3	95	69	72.63	9	57	0	2
0231 932009 WHITMORE 9	17	9	52.94	1	7	0	0
0248 AV 103028 CERES 28	501	287	57.29	161	105	0	21
0249 AV 104001 CHATOM 1,	548	397	72.45	84	294	0	18
0250 AV 105002 CLAUS 2	285	211	74.04	48	152	1	9
0251 AV 105003 CLAUS 3,	1861	1531	82.27	320	1147	0	62
0252 AV 106001 CLUB 1, W	571	386	67.60	126	234	1	22
0254 AV 106005 CLUB 5	245	190	77.55	35	149	0	5
0255 AV 107007 COFFEE 7	252	186	73.81	63	102	0	17
0259 AV 110001 DENAIR 1	604	433	71.69	115	293	0	22
0260 AV 110002 DENAIR 2,	862	639	74.13	152	451	0	31
0262 AV 111005 EMPIRE 5,	513	398	77.58	109	271	0	17
0263 AV 112001 HART RANS	671	537	80.03	61	453	0	22
0264 AV 112002 HART RANS	689	503	73.00	152	330	0	20
0265 AV 113001 HICKMAN 1	328	246	75.00	60	173	0	12
0266 AV 114001 HUGHSON 1	795	583	73.33	159	381	0	38
0267 AV 114003 HUGHSON 3	766	592	77.28	165	378	0	46
0268 AV 115002 LANGWORTH	669	559	83.56	119	396	0	42
0269 AV 115003 LANGWORTH	1650	1328	80.48	283	965	0	75
0270 AV 116001 MCHENRY 1	849	663	78.09	89	530	0	43
0272 AV 117002 MODESTO 2	1096	846	77.19	260	529	0	56
0299 AV 117047 MODESTO 4	1225	978	79.84	306	598	0	70
0302 AV 117052 MODESTO 5	1011	786	77.74	289	452	0	43
0304 AV 117059 MODESTO 5	907	713	78.61	291	378	0	39
0309 AV 117069 MODESTO 6	1361	1050	77.15	298	678	0	70
0310 AV 117071 MODESTO 7	1324	987	74.55	324	612	0	49
0313 AV 117078 MODESTO 7	926	616	66.52	242	332	0	40
0314 AV 117084 MODESTO 8	762	504	66.14	206	260	0	34

				United States Representative District 19			
206 PRECINCTS				R	T	G	
				V	P		
				E	U		
				O	E		
				G	R	L	
				T	R	O	
				B	N	O	J
				C	C	O	D
				A	O	R	E
				A	E	D	E
				L	U	A	F
				S	N	W	N
				L	U	A	O
				S	N	V	V
				T	T	F	N
				T	T	H	O
				A	A	V	O
				O	A	E	V
				T	G	R	O
				S	E	E	N
				S	E	S	R
				(DEM)	(REP)	S	S
0317 AV 117088 MODESTO 8	714	493	69.05	166	300	0	27
0318 AV 117091 MODESTO 9	798	613	76.82	226	356	1	28
0319 AV 117093 MODESTO 9	1344	985	73.29	318	618	0	47
0320 AV 117095 MODESTO 9	753	535	71.05	184	313	0	33
0321 AV 117098 MODESTO 9	512	345	67.38	128	198	0	19
0322 AV 117100 MODESTO 1	646	491	76.01	175	294	0	20
0323 AV 117101 MODESTO 1	526	381	72.43	143	220	0	15
0326 AV 117106 MODESTO 1	917	652	71.10	247	370	0	32
0327 AV 117112 MODESTO 1	1202	847	70.47	272	529	0	45
0328 AV 117113 MODESTO 1	1027	752	73.22	227	479	0	45
0329 AV 117119 MODESTO 1	701	565	80.60	196	339	0	30
0331 AV 117123 MODESTO 1	485	396	81.65	99	279	0	17
0332 AV 117125 MODESTO 1	891	640	71.83	225	379	0	36
0333 AV 117126 MODESTO 1	354	220	62.15	100	108	0	12
0334 AV 117136 MODESTO 1	530	364	68.68	149	191	0	23
0335 AV 117165 MODESTO 1	606	441	72.77	168	248	0	22
0336 AV 117172 MODESTO 1	576	362	62.85	132	207	0	22
0337 AV 118001 MT VIEW 1	450	335	74.44	74	244	0	17
0341 AV 121001 OAKDALE 1	988	685	69.33	249	389	0	47
0342 AV 121002 OAKDALE 2	1179	850	72.09	257	531	0	59
0343 AV 121003 OAKDALE 3	787	590	74.97	205	341	0	44
0344 AV 121004 OAKDALE 4	1330	996	74.89	296	628	0	66
0345 AV 121006 OAKDALE 6	1083	836	77.19	209	566	0	59
0355 AV 126001 RIVERBANK	1129	830	73.52	285	501	0	41
0356 AV 126002 RIVERBANK	301	207	68.77	108	89	0	10
0357 AV 126003 RIVERBANK	645	388	60.16	173	187	0	24
0358 AV 126004 RIVERBANK	1053	700	66.48	263	391	0	43
0359 AV 126006 RIVERBANK	417	260	62.35	158	96	0	6
0360 AV 126009 RIVERBANK	795	555	69.81	210	314	0	28
0361 AV 127001 SALIDA 1,	540	374	69.26	125	233	0	11
0362 AV 127002 SALIDA 2,	436	294	67.43	110	159	0	25
0363 AV 127003 SALIDA 3	372	258	69.35	96	148	0	10
0364 AV 127004 SALIDA 4	283	181	63.96	75	93	0	13
0365 AV 127006 SALIDA 6,	542	365	67.34	132	210	0	22
0366 AV 128001 TURLOCK 1	938	602	64.18	248	319	0	34
0367 AV 128002 TURLOCK 2	665	348	52.33	182	140	0	23
0368 AV 128003 TURLOCK 3	609	324	53.20	172	136	0	16
0369 AV 128005 TURLOCK 5	675	419	62.07	169	224	0	22
0370 AV 128006 TURLOCK 6	1080	831	76.94	235	543	0	52
0371 AV 128009 TURLOCK 9	1408	1162	82.53	318	780	0	61
0372 AV 128010 TURLOCK 1	1598	1177	73.65	301	814	0	59
0373 AV 128011 TURLOCK 1	420	227	54.05	103	110	0	13
0374 AV 128013 TURLOCK 1	869	564	64.90	192	341	0	30
0375 AV 128014 TURLOCK 1	772	469	60.75	185	251	0	33
0376 AV 128016 TURLOCK 1	829	546	65.86	179	323	0	41
0377 AV 128017 TURLOCK 1	812	594	73.15	214	349	0	26
0378 AV 128022 TURLOCK 2	1216	894	73.52	220	625	0	48
0379 AV 128024 TURLOCK 2	522	367	70.31	132	205	0	28
0380 AV 128025 TURLOCK 2	446	256	57.40	110	132	1	12

				United States Representative District 19			
	R V		T P				
	E O		U E	G			
	G T		R R	L O			
	I E	B C	N C	O O	J D		
	S R	A A	O E	R D	E E		
	T S	L S	U N	A W	F N	O V	U V
	E	L T	T T	I I	F H	V O	N O
	R	O	A	N N	A	E T	D T
	E	T	G	E	M	R E	E E
206 PRECINCTS	D	S	E	(DEM)	(REP)	S	R S
0381 AV 128028 TURLOCK 2	857	608	70.95	217	341	0	49
0382 AV 128038 TURLOCK 3	794	506	63.73	162	310	0	31
0383 AV 128040 TURLOCK 4	517	347	67.12	128	207	0	11
0384 AV 128041 TURLOCK 4	354	170	48.02	80	75	0	15
0385 AV 128043 TURLOCK 4	424	309	72.88	68	214	0	25
0386 AV 129001 WATERFORD	918	595	64.81	206	348	0	38
0387 AV 129002 WATERFORD	716	494	68.99	153	307	0	31
0388 AV 131002 STAR 2A,B	330	264	80.00	64	189	0	10
0389 AV 132001 WHITMORE	707	448	63.37	196	226	0	26
0390 AV 132005 HICKMAN 1	1197	968	80.87	198	720	0	48
GRAND TOTALS	125947	73346	58.24	23627	45081	7	4362

State Senator District 12							
	R V		T P	A C			
	E O		U E	A C	N A		
	G T		R R	N A	N B		
	I E	B C	N C	T N	A A		
	S R	A A	O E	H N	L		
	T S	L S	U N	O E	L	O V	U V
	E	L T	T T	N L	E	V O	N O
	R	O	A	Y L	R	E T	D T
	E	T	G	A	O	R E	E E
243 PRECINCTS	D	S	E	(REP)	(DEM)	S	R S
COUNTY TOTAL	145468	72852	50.08	37036	32062	11	3423
VOTING PRECINCTS	145468	72852	50.08	37036	32062	11	3423
BD OF EQUALIZATION 2	145468	72852	50.08	37036	32062	11	3423
BOARD TOTAL	145468	72852	50.08	37036	32062	11	3423
CONGRESSIONAL 18	100779	48054	47.68	22690	22884	8	2248
CONGRESSIONAL 19	44689	24798	55.49	14346	9178	3	1175
CONGRESSIONAL TOTAL	145468	72852	50.08	37036	32062	11	3423
SENATORIAL DISTRICT 12	145468	72852	50.08	37036	32062	11	3423
SENATORIAL TOTAL	145468	72852	50.08	37036	32062	11	3423
ASSEMBLY DISTRICT 17	5147	2867	55.70	1475	1264	2	119
ASSEMBLY DISTRICT 25	56907	30224	53.11	15313	13209	7	1563
ASSEMBLY DISTRICT 26	83414	39761	47.67	20248	17589	2	1741
ASSEMBLY TOTAL	145468	72852	50.08	37036	32062	11	3423
1ST SUPERVISORIAL	11823	5927	50.13	2894	2700	5	295
2ND SUPERVISORIAL	37367	20029	53.60	11561	7429	1	951
3RD SUPERVISORIAL	25590	11286	44.10	4965	5711	0	551
4TH SUPERVISORIAL	32967	18374	55.73	9642	7708	1	958
5TH SUPERVISORIAL	37721	17236	45.69	7974	8514	4	668
SUPERVISORIAL TOTAL	145468	72852	50.08	37036	32062	11	3423
CERES	17345	7775	44.83	3852	3590	1	298
MODESTO	66450	33748	50.79	16526	15387	6	1692
NEWMAN	3474	1913	55.07	946	884	1	76
PATTERSON	7290	3742	51.33	1523	2051	0	152
TURLOCK	29464	16037	54.43	9290	5889	0	785
CITY TOTAL	124023	63215	50.97	32137	27801	8	3003
UNINCORPORATED AREA	21445	9637	44.94	4899	4261	3	420

			State Senator District 12				
	R V		T P	A C			
	E O		U E	A C	N A		
	G T		R R	N A	N B		
	I E	B C	N C	T N	A A		
	S R	A A	O E	H N	L		
	T S	L S	U N	O E	L	O V	U V
	E	L T	T T	N L	E	V O	N O
	R	O	A	Y L	R	E T	D T
	E	T	G	A	O	R E	E E
243 PRECINCTS	D	S	E	(REP)	(DEM)	S	R S
0001 101002 AIRPORT 2,3	365	53	14.52	18	31	0	3
0002 102001 CASWELL 1	470	92	19.57	27	63	0	2
0003 102003 CASWELL 3,5,	828	161	19.44	33	115	0	12
0004 102007 CASWELL 7,9	421	93	22.09	40	50	0	2
0005 102010 CASWELL 10,	337	138	40.95	104	27	0	7
0006 103001 CERES 1,21,2	756	243	32.14	108	124	0	11
0007 103002 CERES 2,6	910	242	26.59	140	88	0	13
0008 103003 CERES 3,13	674	221	32.79	130	85	0	5
0009 103004 CERES 4,7,12	823	193	23.45	104	84	0	5
0010 103005 CERES 5,19,3	919	263	28.62	99	150	0	9
0011 103008 CERES 8,15,2	613	216	35.24	137	70	0	8
0012 103009 CERES 9,22	815	304	37.30	192	98	0	13
0013 103010 CERES 10,12A	852	346	40.61	191	142	0	10
0014 103014 CERES 14,17	748	184	24.60	85	92	0	6
0015 103018 CERES 18,33	750	266	35.47	116	141	0	8
0017 103028 CERES 28	518	168	32.43	60	99	0	8
0018 104001 CHATOM 1,4	421	151	35.87	112	36	0	3
0021 106001 CLUB 1, WEST	462	132	28.57	76	47	0	9
0022 106003 CLUB 3,4,7	946	174	18.39	35	128	1	8
0025 108002 CROWS LANDIN	140	56	40.00	36	19	0	1
0026 109001 DEL PUERTO 1	423	187	44.21	111	63	0	11
0027 109003 DEL PUERTO 3	365	128	35.07	56	65	1	6
0030 111003 EMPIRE 3A,B,	784	246	31.38	96	139	0	9
0040 117001 MODESTO 1,5,3	859	235	27.36	94	128	0	13
0041 117002 MODESTO 2,4,8	749	405	54.07	258	136	0	11
0042 117003 MODESTO 3,12	694	165	23.78	57	106	0	2
0043 117004 MODESTO 4,11	740	115	15.54	20	89	0	6
0044 117005 MODESTO 5A,C	402	78	19.40	18	55	0	5
0045 117006 MODESTO 5B,6	616	82	13.31	21	59	0	2
0046 117007 MODESTO 7, 1	353	120	33.99	64	50	1	5
0047 117008 MODESTO 8	341	91	26.69	27	58	0	4
0048 117009 MODESTO 9,10	743	274	36.88	136	122	0	14
0049 117012 MODESTO 12,1	631	191	30.27	105	70	0	15
0050 117014 MODESTO 14,1	602	226	37.54	110	113	0	3
0051 117015 MODESTO 15,1	576	188	32.64	87	95	0	6
0052 117017 MODESTO 17,6	903	297	32.89	166	121	0	10
0053 117019 MODESTO 19,2	738	293	39.70	149	129	0	14
0054 117021 MODESTO 21,2	626	297	47.44	139	140	0	17
0055 117023 MODESTO 23,1	292	60	20.55	16	41	0	3
0056 117024 MODESTO 24,1	730	187	25.62	53	118	0	13
0057 117025 MODESTO 25,2	359	103	28.69	41	52	0	10
0058 117027 MODESTO 27,3	840	448	53.33	217	202	0	27
0059 117028 MODESTO 28,3	936	352	37.61	170	153	0	27
0060 117029 MODESTO 29,6	902	349	38.69	174	156	0	17
0061 117030 MODESTO 30,6	688	260	37.79	146	102	0	12
0062 117035 MODESTO 35,3	644	310	48.14	165	135	0	9
0063 117036 MODESTO 36,3	480	235	48.96	129	93	0	13
0064 117040 MODESTO 40,4	776	363	46.78	206	141	0	15

State Senator District 12

243 PRECINCTS			R V	T P	A C	A C			
			E O	U E	A C	N A			
			G T	RR	N A	N B			
			I E	B C	N C	T N	A A		
			S R	A A	O E	H N	L		
			T S	L S	U N	O E	L	O V	
			E	L T	T T	N L	E	V O	
			R	O	A	Y L	R	E T	
			E	T	G	A	O	R E	
			D	S	E	(REP)	(DEM)	S	
								R S	
0065	117043	MODESTO 43,4	775	329	42.45	183	128	0	17
0066	117044	MODESTO 44,5	782	386	49.36	214	151	0	20
0067	117045	MODESTO 45,6	510	168	32.94	93	67	0	8
0069	117050	MODESTO 50,5	581	285	49.05	145	125	0	14
0070	117051	MODESTO 51,8	478	146	30.54	79	60	0	4
0071	117052	MODESTO 52,8	656	311	47.41	183	115	0	13
0072	117058	MODESTO 58,7	622	175	28.14	85	79	0	11
0074	117061	MODESTO 61,1	675	289	42.81	148	130	0	10
0075	117063	MODESTO 63,1	510	78	15.29	15	59	0	3
0076	117064	MODESTO 64,6	682	165	24.19	67	87	0	11
0077	117068	MODESTO 68,9	755	284	37.62	160	112	0	12
0079	117071	MODESTO 71,7	945	413	43.70	239	153	1	19
0080	117073	MODESTO 73,1	493	146	29.61	50	90	0	6
0081	117076	MODESTO 76,7	804	296	36.82	169	107	1	16
0082	117078	MODESTO 78,8	762	355	46.59	180	153	0	22
0084	117085	MODESTO 85,9	778	280	35.99	146	123	0	10
0093	117104	MODESTO 104A	587	230	39.18	119	101	0	9
0094	117105	MODESTO 105,	633	186	29.38	75	98	0	13
0099	117121	MODESTO 121	501	173	34.53	83	74	1	15
0102	117126	MODESTO 126	273	109	39.93	58	45	0	5
0106	118001	MT VIEW 1	394	167	42.39	126	37	0	4
0107	119001	NEWMAN 1	380	149	39.21	73	70	0	6
0108	119002	NEWMAN 2,4,7	834	339	40.65	159	162	0	16
0109	119003	NEWMAN 3,6	698	306	43.84	151	144	0	10
0115	123004	PARADISE 4	509	112	22.00	52	56	0	3
0116	123005	PARADISE 5	392	67	17.09	26	38	0	3
0117	123007	PARADISE 7,8	591	180	30.46	76	96	0	8
0118	124001	PATTERSON 1	517	213	41.20	62	140	0	11
0119	124002	PATTERSON 2	408	161	39.46	60	93	0	8
0120	124003	PATTERSON 3,	607	234	38.55	103	118	0	13
0121	124004	PATTERSON 4,	658	181	27.51	68	108	0	4
0122	124005	PATTERSON 5,	634	267	42.11	118	131	0	17
0123	124008	PATTERSON 8,	962	426	44.28	145	264	0	16
0135	128001	TURLOCK 1, 1	799	260	32.54	136	108	0	13
0136	128002	TURLOCK 2,30	756	202	26.72	94	100	0	8
0137	128003	TURLOCK 3,4	798	195	24.44	51	132	0	11
0138	128005	TURLOCK 5,7	536	235	43.84	133	91	0	10
0139	128006	TURLOCK 6,8	838	384	45.82	260	108	0	14
0140	128009	TURLOCK 9,18	944	546	57.84	393	132	0	20
0141	128010	TURLOCK 10,1	989	436	44.08	291	115	0	27
0142	128011	TURLOCK 11,5	479	164	34.24	69	82	0	12
0143	128013	TURLOCK 13,4	902	387	42.90	210	157	0	18
0144	128014	TURLOCK 14,1	770	268	34.81	151	110	0	5
0145	128016	TURLOCK 16,3	735	272	37.01	154	105	0	12
0146	128017	TURLOCK 17,2	688	319	46.37	212	95	0	11
0147	128022	TURLOCK 22,2	887	356	40.14	240	94	0	20
0148	128024	TURLOCK 24	483	184	38.10	101	70	0	12
0149	128025	TURLOCK 25	415	151	36.39	77	67	0	7

			State Senator District 12				
	R V	T P	A C				
	E O	U E	A C	N A			
	G T	R R	N A	N B			
	I E	B C	T N	A A			
	S R	A A	H N	L			
	T S	L S	O E	L	O V	U V	
	E	L T	N L	E	V O	N O	
	R	O	Y L	R	E T	D T	
	E	T	A	O	R E	E E	
243 PRECINCTS	D	S	E	(REP)	(DEM)	S	R S
0150 128028 TURLOCK 28,5	874	317	36.27	186	123	0	7
0151 128038 TURLOCK 38,4	824	328	39.81	175	129	0	23
0152 128040 TURLOCK 40,5	522	243	46.55	151	81	0	9
0153 128041 TURLOCK 41,4	324	80	24.69	25	52	0	2
0158 132001 WHITMORE 1,1	906	307	33.89	110	168	0	28
0163 902002 CASWELL 2,11	252	105	41.67	55	45	0	4
0164 902004 CASWELL 4,8	230	96	41.74	44	47	0	4
0165 903011 CERES 11,23,	219	85	38.81	29	51	0	5
0166 903016 CERES 16	3	1	33.33	1	0	0	0
0170 904002 CHATOM 2,3,5	125	51	40.80	37	12	0	1
0173 906006 CLUB 6,9,12	224	97	43.30	45	50	0	2
0174 906008 CLUB 8, MT V	245	134	54.69	80	47	0	7
0176 906014 CLUB 14	87	43	49.43	26	13	0	4
0182 908001 CROWS LANDIN	86	58	67.44	36	20	0	1
0183 908004 CROWS LANDIN	194	130	67.01	79	44	0	7
0184 908005 CROWS LANDIN	210	143	68.10	85	47	0	11
0185 908007 CROWS LANDIN	118	78	66.10	46	30	0	2
0186 908008 CROWS LANDIN	159	98	61.64	50	40	0	8
0187 909005 DEL PUERTO 5	0	0		0	0	0	0
0188 910003 DENAIR 3,5,8	224	107	47.77	45	60	0	2
0189 910006 DENAIR 6,17,	220	110	50.00	62	39	0	9
0193 910020 DENAIR 20	163	111	68.10	68	40	0	3
0195 911003 EMPIRE 3C,E,	0	0		0	0	0	0
0196 911008 EMPIRE 8,11	16	11	68.75	9	2	0	0
0197 912003 HART RANSOM	247	147	59.51	75	64	0	8
0198 912007 HART RANSOM	189	90	47.62	33	48	0	6
0203 917049 MODESTO 49,1	3	2	66.67	1	1	0	0
0206 917092 MODESTO 92,1	0	0		0	0	0	0
0209 917143 MODESTO 143,	208	108	51.92	53	47	0	8
0210 917158 MODESTO 158,	149	118	79.19	74	39	0	5
0211 917159 MODESTO 159,	148	89	60.14	54	30	0	5
0212 917183 MODESTO 183	0	0		0	0	0	0
0213 918002 MT VIEW 2	66	39	59.09	24	13	0	2
0214 919005 NEWMAN 5	0	0		0	0	0	0
0215 923001 PARADISE 1	190	130	68.42	92	33	0	5
0216 923002 PARADISE 2	187	114	60.96	78	27	0	8
0217 923003 PARADISE 3,6	142	97	68.31	71	18	0	6
0218 923009 PARADISE 9,1	193	128	66.32	60	57	0	11
0220 923015 PARADISE 15,	188	122	64.89	82	36	0	4
0221 923016 PARADISE 16,	89	62	69.66	33	27	0	2
0222 924006 PATTERSON 6,	230	119	51.74	52	61	0	6
0223 928021 TURLOCK 21,2	215	154	71.63	117	28	0	9
0224 928036 TURLOCK 36	143	66	46.15	28	33	0	3
0225 928037 TURLOCK 37	162	79	48.77	40	32	0	5
0229 932002 WHITMORE 2,6	212	122	57.55	80	37	0	5
0231 932009 WHITMORE 9	17	9	52.94	6	1	0	1
0232 AV 101002 AIRPORT 2	296	124	41.89	28	89	0	6
0233 AV 102001 CASWELL 1	370	119	32.16	32	79	0	5

PRINTED 11/18/10, 04:36 PM

PAGE 107

				State Senator District 12			
				AC	NA		
				NA	NB		
				NC	AA		
				HN	L	OV	UV
				OE	L	VO	NO
				NL	E	ET	DT
				YL	R	RES	ERS
				A	O		
				(REP)	(DEM)		
243 PRECINCTS	RV	BC	TP				
	EO	AA	UE	AC	NA		
	GT	LS	RR	NA	NB		
	IE	LT	NC	TN	AA		
	SR	OT	OE	HN	L		
	TS	ST	UN	OE	L	OV	UV
	E	TT	TT	NL	E	VO	NO
	R	A	A	YL	R	ET	DT
	E	G	G	A	O	RES	ERS
	D	S	E	(REP)	(DEM)		
0234 AV 102003 CASWELL 3	726	328	45.18	65	253	0	9
0235 AV 102007 CASWELL 7	413	218	52.78	104	109	0	3
0236 AV 102010 CASWELL 1	382	285	74.61	201	70	0	12
0237 AV 103001 CERES 1,2	732	423	57.79	196	212	0	15
0238 AV 103002 CERES 2,6	1011	542	53.61	286	237	0	17
0239 AV 103003 CERES 3,1	761	410	53.88	241	148	0	20
0240 AV 103004 CERES 4,7	875	463	52.91	211	238	0	11
0241 AV 103005 CERES 5,1	941	536	56.96	229	285	0	20
0242 AV 103008 CERES 8,1	695	405	58.27	208	180	0	16
0243 AV 103009 CERES 9,2	839	587	69.96	304	250	0	31
0244 AV 103010 CERES 10,	962	642	66.74	384	227	0	30
0245 AV 103014 CERES 14,	755	407	53.91	178	210	0	14
0246 AV 103018 CERES 18,	673	341	50.67	112	214	0	14
0248 AV 103028 CERES 28	501	287	57.29	111	165	1	9
0249 AV 104001 CHATOM 1,	548	397	72.45	280	100	0	15
0252 AV 106001 CLUB 1, W	571	386	67.60	231	135	0	18
0253 AV 106003 CLUB 3,4,	832	347	41.71	111	219	1	14
0256 AV 108002 CROWS LAN	216	155	71.76	89	60	0	5
0257 AV 109001 DEL PUERT	550	397	72.18	272	106	0	17
0258 AV 109003 DEL PUERT	271	166	61.25	88	75	0	3
0261 AV 111003 EMPIRE 3A	815	455	55.83	189	229	0	30
0271 AV 117001 MODESTO 1	934	519	55.57	219	280	1	17
0272 AV 117002 MODESTO 2	1096	846	77.19	534	266	0	46
0273 AV 117003 MODESTO 3	785	351	44.71	86	254	0	10
0274 AV 117004 MODESTO 4	855	308	36.02	76	216	0	14
0275 AV 117005 MODESTO 5	406	171	42.12	43	124	0	3
0276 AV 117006 MODESTO 5	673	290	43.09	65	212	0	13
0277 AV 117007 MODESTO 7	475	294	61.89	143	127	0	21
0278 AV 117008 MODESTO 8	430	268	62.33	101	155	0	11
0279 AV 117009 MODESTO 9	949	583	61.43	262	280	0	39
0280 AV 117012 MODESTO 1	944	485	51.38	199	244	0	37
0281 AV 117014 MODESTO 1	709	441	62.20	204	215	0	16
0282 AV 117015 MODESTO 1	802	552	68.83	297	228	0	26
0283 AV 117017 MODESTO 1	1165	726	62.32	348	337	0	34
0284 AV 117019 MODESTO 1	1076	770	71.56	414	321	0	32
0285 AV 117021 MODESTO 2	875	556	63.54	290	237	0	28
0286 AV 117023 MODESTO 2	243	76	31.28	19	55	0	1
0287 AV 117024 MODESTO 2	766	432	56.40	151	263	0	16
0288 AV 117025 MODESTO 2	534	291	54.49	100	167	0	21
0289 AV 117027 MODESTO 2	1061	749	70.59	368	330	0	48
0290 AV 117028 MODESTO 2	1242	668	53.78	301	324	0	40
0291 AV 117029 MODESTO 2	923	634	68.69	312	281	0	39
0292 AV 117030 MODESTO 3	904	565	62.50	326	209	0	27
0293 AV 117035 MODESTO 3	886	709	80.02	375	287	0	45
0294 AV 117036 MODESTO 3	662	488	73.72	276	191	0	20
0295 AV 117040 MODESTO 4	1095	782	71.42	439	302	0	38
0296 AV 117043 MODESTO 4	998	718	71.94	400	272	0	44
0297 AV 117044 MODESTO 4	1233	970	78.67	539	374	0	54

PRINTED 11/18/10, 04:36 PM

				State Senator District 12					
				R V	T P	A C			
				E O	U E	A C	N A		
				G T	R R	N A	N B		
				I E	B C	N C	T N		
				S R	A A	O E	H N		
				T S	L S	U N	O E		
				E	L T	T T	N L		
				R	O	A	Y L		
				E	T	G	A		
				D	S	E	(REP)		
							(DEM)		
							O V		
							U V		
							V O		
							N O		
							E T		
							D T		
							R E		
							E E		
							R S		
243 PRECINCTS									
0298 AV 117045	MODESTO	4	761	488	64.13	239	228	0	18
0300 AV 117050	MODESTO	5	779	529	67.91	239	264	0	26
0301 AV 117051	MODESTO	5	763	392	51.38	187	179	0	23
0302 AV 117052	MODESTO	5	1011	786	77.74	452	293	0	39
0303 AV 117058	MODESTO	5	809	408	50.43	159	224	0	25
0305 AV 117061	MODESTO	6	708	490	69.21	244	214	0	29
0306 AV 117063	MODESTO	6	583	216	37.05	31	181	0	4
0307 AV 117064	MODESTO	6	749	340	45.39	150	171	0	15
0308 AV 117068	MODESTO	6	932	606	65.02	294	272	0	40
0310 AV 117071	MODESTO	7	1324	987	74.55	575	362	1	45
0311 AV 117073	MODESTO	7	559	236	42.22	52	181	0	2
0312 AV 117076	MODESTO	7	1126	649	57.64	352	262	0	32
0313 AV 117078	MODESTO	7	926	616	66.52	332	261	0	21
0315 AV 117085	MODESTO	8	906	611	67.44	310	258	0	38
0324 AV 117104	MODESTO	1	641	417	65.05	208	182	0	24
0325 AV 117105	MODESTO	1	773	384	49.68	146	216	0	15
0330 AV 117121	MODESTO	1	495	286	57.78	123	145	0	17
0333 AV 117126	MODESTO	1	354	220	62.15	105	105	0	10
0337 AV 118001	MT VIEW	1	450	335	74.44	248	75	0	11
0338 AV 119001	NEWMAN	1	357	249	69.75	141	97	1	10
0339 AV 119002	NEWMAN	2	607	430	70.84	213	195	0	20
0340 AV 119003	NEWMAN	3	598	440	73.58	209	216	0	14
0346 AV 123004	PARADISE		404	197	48.76	70	120	0	7
0347 AV 123005	PARADISE		262	96	36.64	33	59	0	2
0348 AV 123007	PARADISE		605	308	50.91	100	195	0	11
0349 AV 124001	PATTERSON		424	264	62.26	93	158	0	11
0350 AV 124002	PATTERSON		373	258	69.17	116	132	0	9
0351 AV 124003	PATTERSON		654	460	70.34	205	226	0	24
0352 AV 124004	PATTERSON		573	333	58.12	121	198	0	13
0353 AV 124005	PATTERSON		599	406	67.78	198	194	0	13
0354 AV 124008	PATTERSON		651	420	64.52	182	228	0	7
0366 AV 128001	TURLOCK	1	938	602	64.18	319	249	0	31
0367 AV 128002	TURLOCK	2	665	348	52.33	130	204	0	12
0368 AV 128003	TURLOCK	3	609	324	53.20	124	183	0	17
0369 AV 128005	TURLOCK	5	675	419	62.07	214	174	0	26
0370 AV 128006	TURLOCK	6	1080	831	76.94	518	273	0	38
0371 AV 128009	TURLOCK	9	1408	1162	82.53	760	352	0	49
0372 AV 128010	TURLOCK	1	1598	1177	73.65	797	327	0	46
0373 AV 128011	TURLOCK	1	420	227	54.05	107	106	0	13
0374 AV 128013	TURLOCK	1	869	564	64.90	318	209	0	35
0375 AV 128014	TURLOCK	1	772	469	60.75	233	207	0	25
0376 AV 128016	TURLOCK	1	829	546	65.86	298	206	0	40
0377 AV 128017	TURLOCK	1	812	594	73.15	328	235	0	26
0378 AV 128022	TURLOCK	2	1216	894	73.52	618	223	0	51
0379 AV 128024	TURLOCK	2	522	367	70.31	210	133	0	22
0380 AV 128025	TURLOCK	2	446	256	57.40	118	124	0	12
0381 AV 128028	TURLOCK	2	857	608	70.95	335	239	0	34
0382 AV 128038	TURLOCK	3	794	506	63.73	294	182	0	28

PRINTED 11/18/10, 04:36 PM

		State Senator District 12					
		RV	TP	AC	AC		
		EO	UE	NA	NA		
		GT	RR	NA	NB		
		IE	NC	TN	AA		
		SR	OE	HN	L		
		TS	UN	OE	L	OV	UV
		E	TT	NL	E	VO	NO
		R	A	YL	R	ET	DT
		E	G	A	O	RE	EE
		D	E	(REP)	(DEM)	S	RS
243 PRECINCTS							
0383 AV 128040 TURLOCK 4		517	347	67.12	203	126	0 17
0384 AV 128041 TURLOCK 4		354	170	48.02	72	93	0 5
0389 AV 132001 WHITMORE		707	448	63.37	223	213	0 10
GRAND TOTALS		145468	72852	50.08	37036	32062	11 3423

State Senator District 14							
	R V		T P		T B		
	E O		U E		O E		
	G T		R R	L J	M R		
	I E	B C	N C	A O	R		
	S R	A A	O E	R H	Y		
	T S	L S	U N	R N	H	O V	U V
	E	L T	T T	Y S	I	V O	N O
	R	O	A	O	L	E T	D T
	E	T	G	N	L	R E	E E
	D	S	E	(DEM)	(REP)	S	R S
147 PRECINCTS							
COUNTY TOTAL	83589	49638	59.38	16136	30750	11	2558
VOTING PRECINCTS	83589	49638	59.38	16136	30750	11	2558
BD OF EQUALIZATION 2	83589	49638	59.38	16136	30750	11	2558
BOARD TOTAL	83589	49638	59.38	16136	30750	11	2558
CONGRESSIONAL 18	2331	1090	46.76	469	545	0	67
CONGRESSIONAL 19	81258	48548	59.75	15667	30205	11	2491
CONGRESSIONAL TOTAL	83589	49638	59.38	16136	30750	11	2558
SENATORIAL DISTRICT 14	83589	49638	59.38	16136	30750	11	2558
SENATORIAL TOTAL	83589	49638	59.38	16136	30750	11	2558
ASSEMBLY DISTRICT 25	77589	46018	59.31	15187	28257	10	2395
ASSEMBLY DISTRICT 26	6000	3620	60.33	949	2493	1	163
ASSEMBLY TOTAL	83589	49638	59.38	16136	30750	11	2558
1ST SUPERVISORIAL	41342	24759	59.89	8199	15187	7	1269
2ND SUPERVISORIAL	11358	7000	61.63	1872	4753	1	352
3RD SUPERVISORIAL	14158	7944	56.11	2686	4801	2	427
4TH SUPERVISORIAL	16417	9743	59.35	3309	5899	1	500
5TH SUPERVISORIAL	314	192	61.15	70	110	0	10
SUPERVISORIAL TOTAL	83589	49638	59.38	16136	30750	11	2558
CERES	886	377	42.55	197	160	0	17
HUGHSON	3120	1870	59.94	555	1200	0	107
MODESTO	31183	18150	58.20	6486	10660	3	932
OAKDALE	9526	5863	61.55	1864	3620	2	352
RIVERBANK	9017	4743	52.60	2027	2442	2	254
TURLOCK	730	429	58.77	107	286	0	35
WATERFORD	3456	1825	52.81	636	1058	0	121
CITY TOTAL	57918	33257	57.42	11872	19426	7	1818
UNINCORPORATED AREA	25671	16381	63.81	4264	11324	4	740

		State Senator District 14					
		R V	T P	T B			
		E O	U E	O E			
		G T	R R	L J	M R		
		I E	N C	A O	R		
		S R	O E	R H	Y		
		T S	U N	R N	H	O V	U V
		E	T T	Y S	I	V O	N O
		R	A	O	L	E T	D T
		E	G	N	L	R E	E E
		D	E	(DEM)	(REP)	S	R S
147 PRECINCTS							
0016	103026 CERES 26	408	117	28.68	66	45	0 3
0019	105002 CLAUS 2	226	93	41.15	23	68	0 2
0020	105003 CLAUS 3, LAN	875	441	50.40	98	321	0 22
0023	106005 CLUB 5	165	69	41.82	15	53	0 1
0024	107007 COFFEE 7	201	84	41.79	37	42	0 4
0028	110001 DENAIR 1,22	580	280	48.28	76	199	0 5
0029	110002 DENAIR 2,12	686	322	46.94	77	229	0 14
0031	111005 EMPIRE 5.9	351	134	38.18	35	97	0 2
0032	112001 HART RANSOM	278	119	42.81	15	103	0 1
0033	112002 HART RANSOM	562	200	35.59	67	125	0 8
0034	113001 HICKMAN 1C,D	241	120	49.79	28	90	0 2
0035	114001 HUGHSON 1,2,	820	365	44.51	98	250	0 15
0036	114003 HUGHSON 3,5,	739	330	44.65	105	203	0 22
0037	115002 LANGWORTH 2G	286	145	50.70	33	107	0 5
0038	115003 LANGWORTH3,	901	406	45.06	94	298	0 12
0039	116001 MCHENRY 1,3	530	286	53.96	64	208	0 13
0068	117047 MODESTO 47,5	833	426	51.14	118	277	0 27
0073	117059 MODESTO 59,7	727	316	43.47	96	204	0 14
0078	117069 MODESTO 69,9	941	427	45.38	129	270	0 25
0083	117084 MODESTO 84,1	939	282	30.03	113	155	0 14
0085	117086 MODESTO 86,1	456	129	28.29	59	61	0 8
0086	117088 MODESTO 88,1	565	277	49.03	110	152	0 14
0087	117091 MODESTO 91,1	526	211	40.11	77	120	0 13
0088	117093 MODESTO 93,9	917	314	34.24	115	182	1 14
0089	117095 MODESTO 95,1	723	300	41.49	110	175	0 15
0090	117098 MODESTO 98,1	458	172	37.55	66	100	0 6
0091	117100 MODESTO 100,	469	192	40.94	83	93	0 13
0092	117101 MODESTO 101,	480	197	41.04	83	106	0 7
0095	117106 MODESTO 106,	974	381	39.12	146	221	0 13
0096	117112 MODESTO 112,	959	397	41.40	158	211	0 28
0097	117113 MODESTO 113,	887	384	43.29	132	230	0 20
0098	117119 MODESTO 119,	358	170	47.49	62	99	0 8
0100	117123 MODESTO 123	432	196	45.37	53	132	0 11
0101	117125 MODESTO 125,	867	298	34.37	112	168	0 18
0103	117136 MODESTO 136	457	170	37.20	71	93	0 6
0104	117165 MODESTO 165,	479	205	42.80	84	111	0 10
0105	117172 MODESTO 172,	555	194	34.95	101	86	0 7
0110	121001 OAKDALE 1,2A	802	324	40.40	115	183	0 26
0111	121002 OAKDALE 2B,1	966	461	47.72	133	297	0 30
0112	121003 OAKDALE 3,13	638	281	44.04	108	155	0 16
0113	121004 OAKDALE 4,5,	953	484	50.79	118	327	0 36
0114	121006 OAKDALE 6,7,	800	356	44.50	116	219	1 18
0124	126001 RIVERBANK 1,	982	440	44.81	178	235	0 25
0125	126002 RIVERBANK 2	443	136	30.70	75	49	0 12
0126	126003 RIVERBANK 3,	962	334	34.72	173	137	1 20
0127	126004 RIVERBANK 4B	968	418	43.18	144	251	0 22
0128	126006 RIVERBANK 6	521	209	40.12	131	74	0 4
0129	126009 RIVERBANK 9,	801	266	33.21	117	130	0 18

		State Senator District 14							
		R V	T P			T B			
		E O	U E			O E			
		G T	R R	L J	M R				
		I E	N C	A O	R				
		S R	O E	R H	Y				
		T S	U N	R N	H	O V	U V		
		E	T T	Y S	I	V O	N O		
		R	A	O	L	E T	D T		
		E	G	N	L	R E	E E		
		D	E	(DEM)	(REP)	S	R S		
147 PRECINCTS									
0130	127001 SALIDA 1,10	511	203	39.73	94	91	0	18	
0131	127002 SALIDA 2,5	672	296	44.05	105	168	0	23	
0132	127003 SALIDA 3	508	218	42.91	101	98	0	19	
0133	127004 SALIDA 4	481	168	34.93	81	78	0	8	
0134	127006 SALIDA 6,9	666	308	46.25	108	172	0	27	
0154	128043 TURLOCK 43,4	290	108	37.24	31	69	0	8	
0155	129001 WATERFORD 1,	984	399	40.55	140	225	0	32	
0156	129002 WATERFORD 2,	838	337	40.21	116	203	0	16	
0157	131002 STAR 2A,B,C,	209	81	38.76	18	59	0	3	
0159	132005 HICKMAN 1A,B	818	399	48.78	88	295	0	16	
0160	810007 DENAIR 7A-E	238	170	71.43	30	132	0	8	
0161	901001 AIRPORT 1, E	54	26	48.15	12	13	0	1	
0162	901004 AIRPORT 4	0	0		0	0	0	0	
0167	903025 CERES 25	105	57	54.29	29	26	0	2	
0168	903030 CERES 30	0	0		0	0	0	0	
0169	903031 CERES 31	17	12	70.59	2	10	0	0	
0171	905001 CLAUS 1,4	213	136	63.85	39	84	0	13	
0172	906002 CLUB 2	209	135	64.59	41	84	0	8	
0175	906013 CLUB 13	28	18	64.29	7	7	0	4	
0177	907002 COFFEE 2	136	78	57.35	19	57	0	1	
0178	907005 COFFEE 5	39	25	64.10	7	17	0	1	
0179	907006 COFFEE 6	85	59	69.41	22	35	0	2	
0180	907008 COFFEE 8,9,1	233	130	55.79	62	63	0	5	
0181	907010 COFFEE 10, M	185	137	74.05	25	106	0	6	
0190	910007 DENAIR 7F	36	28	77.78	7	21	0	0	
0191	910009 DENAIR 9	111	74	66.67	13	53	0	8	
0192	910010 DENAIR 10,11	244	172	70.49	50	111	0	11	
0194	910022 DENAIR 22C	32	25	78.13	5	19	0	1	
0199	913002 HICKMAN 2, S	217	159	73.27	42	102	0	14	
0200	913003 HICKMAN 3, S	82	63	76.83	10	51	0	2	
0201	916002 MCHENRY 2,8,	116	87	75.00	22	64	0	1	
0202	916004 MCHENRY 4,5,	246	178	72.36	55	115	1	5	
0204	917079 MODESTO 79,1	166	87	52.41	35	45	0	7	
0205	917087 MODESTO 87,1	0	0		0	0	0	0	
0207	917114 MODESTO 114	0	0		0	0	0	0	
0208	917122 MODESTO 122	103	34	33.01	12	19	0	2	
0219	923011 PARADISE 11,	29	21	72.41	5	14	0	2	
0226	928050 TURLOCK 50	16	12	75.00	2	10	0	0	
0227	931002 STAR 2C-F	28	22	78.57	1	20	0	1	
0228	931003 STAR 3D,E	90	69	76.67	21	46	0	2	
0230	932003 WHITMORE 3	95	69	72.63	12	54	0	3	
0247	AV 103026 CERES 26	356	191	53.65	100	79	0	12	
0250	AV 105002 CLAUS 2,	285	211	74.04	44	158	0	4	
0251	AV 105003 CLAUS 3,	1861	1531	82.27	338	1135	0	53	
0254	AV 106005 CLUB 5	245	190	77.55	40	143	0	7	
0255	AV 107007 COFFEE 7	252	186	73.81	72	101	0	13	
0259	AV 110001 DENAIR 1	604	433	71.69	127	290	0	14	
0260	AV 110002 DENAIR 2,	862	639	74.13	156	446	1	33	

PRINTED 11/18/10, 04:36 PM

State Senator District 14

	R E G I S T E R E D	V O T E R S	T P U E R R A N C E S	P E R C E N T	(DEM)	T B O E M R R Y H I L L R E S	(REP)	O V E R S	U N D E R S
0262 AV 111005 EMPIRE 5.	513	398	77.58	107	274	0	16		
0263 AV 112001 HART RANS	671	537	80.03	70	455	0	11		
0264 AV 112002 HART RANS	689	503	73.00	170	314	0	18		
0265 AV 113001 HICKMAN 1	328	246	75.00	64	173	0	8		
0266 AV 114001 HUGHSON 1	795	583	73.33	170	381	0	30		
0267 AV 114003 HUGHSON 3	766	592	77.28	182	366	0	40		
0268 AV 115002 LANGWORTH	669	559	83.56	121	405	0	33		
0269 AV 115003 LANGWORTH	1650	1328	80.48	292	976	0	58		
0270 AV 116001 MCHENRY 1	849	663	78.09	89	546	0	28		
0299 AV 117047 MODESTO 4	1225	978	79.84	313	599	0	60		
0304 AV 117059 MODESTO 5	907	713	78.61	285	389	0	35		
0309 AV 117069 MODESTO 6	1361	1050	77.15	315	677	0	57		
0314 AV 117084 MODESTO 8	762	504	66.14	213	257	0	33		
0316 AV 117086 MODESTO 8	429	284	66.20	106	156	0	20		
0317 AV 117088 MODESTO 8	714	493	69.05	165	305	0	22		
0318 AV 117091 MODESTO 9	798	613	76.82	224	360	0	28		
0319 AV 117093 MODESTO 9	1344	985	73.29	340	598	0	44		
0320 AV 117095 MODESTO 9	753	535	71.05	174	319	0	40		
0321 AV 117098 MODESTO 9	512	345	67.38	133	189	0	21		
0322 AV 117100 MODESTO 1	646	491	76.01	175	291	0	25		
0323 AV 117101 MODESTO 1	526	381	72.43	152	211	0	15		
0326 AV 117106 MODESTO 1	917	652	71.10	253	371	0	27		
0327 AV 117112 MODESTO 1	1202	847	70.47	280	518	0	45		
0328 AV 117113 MODESTO 1	1027	752	73.22	241	472	1	34		
0329 AV 117119 MODESTO 1	701	565	80.60	210	335	1	19		
0331 AV 117123 MODESTO 1	485	396	81.65	100	283	0	13		
0332 AV 117125 MODESTO 1	891	640	71.83	232	372	0	35		
0334 AV 117136 MODESTO 1	530	364	68.68	148	193	0	18		
0335 AV 117165 MODESTO 1	606	441	72.77	166	247	0	24		
0336 AV 117172 MODESTO 1	576	362	62.85	136	208	0	17		
0341 AV 121001 OAKDALE 1	988	685	69.33	255	385	0	42		
0342 AV 121002 OAKDALE 2	1179	850	72.09	270	525	0	53		
0343 AV 121003 OAKDALE 3	787	590	74.97	213	339	0	35		
0344 AV 121004 OAKDALE 4	1330	996	74.89	310	624	0	54		
0345 AV 121006 OAKDALE 6	1083	836	77.19	226	566	1	42		
0355 AV 126001 RIVERBANK	1129	830	73.52	285	498	0	43		
0356 AV 126002 RIVERBANK	301	207	68.77	104	90	0	13		
0357 AV 126003 RIVERBANK	645	388	60.16	179	184	0	22		
0358 AV 126004 RIVERBANK	1053	700	66.48	276	382	0	40		
0359 AV 126006 RIVERBANK	417	260	62.35	155	98	1	6		
0360 AV 126009 RIVERBANK	795	555	69.81	210	314	0	29		
0361 AV 127001 SALIDA 1	540	374	69.26	126	232	1	12		
0362 AV 127002 SALIDA 2	436	294	67.43	107	159	0	24		
0363 AV 127003 SALIDA 3	372	258	69.35	99	144	0	13		
0364 AV 127004 SALIDA 4	283	181	63.96	78	91	0	12		
0365 AV 127006 SALIDA 6	542	365	67.34	130	215	0	19		
0385 AV 128043 TURLOCK 4	424	309	72.88	74	207	0	27		
0386 AV 129001 WATERFORD	918	595	64.81	212	341	0	40		

PRINTED 11/18/10, 04:36 PM

		State Senator District 14					
		RV	BC	TP	LJ	TB	
		EO	AA	UE	AO	OE	
		GT	LS	RR	RH	MR	
		IE	LT	NC	RN	R	
		SR	TS	OE	YS	Y	OV
		TS	LT	UN	O	H	UV
		E	O	TT	N	I	VO
		R	T	A	N	L	ET
		E	S	G	(DEM)	L	RE
		D	S	E		S	RS
147 PRECINCTS							
0387 AV 129002 WATERFORD		716	494	68.99	168	289	0 33
0388 AV 131002 STAR 2A,B		330	264	80.00	65	182	1 14
0390 AV 132005 HICKMAN 1		1197	968	80.87	205	716	0 46
GRAND TOTALS		83589	49638	59.38	16136	30750	11 2558

PRINTED 11/18/10, 04:36 PM

				Member of the State Assembly District 17			
	R E G I S T E R E D	V O T E R S	T P U E R R A N C E S	G C A L T H L E N N (DEM)	J M A O C B K L E Y (REP)	O V V O T E R S	U V N O T E E R S
15 PRECINCTS							
COUNTY TOTAL	5147	2867	55.70	1440	1280	2	135
VOTING PRECINCTS	5147	2867	55.70	1440	1280	2	135
BD OF EQUALIZATION 2	5147	2867	55.70	1440	1280	2	135
BOARD TOTAL	5147	2867	55.70	1440	1280	2	135
CONGRESSIONAL 18	5147	2867	55.70	1440	1280	2	135
CONGRESSIONAL TOTAL	5147	2867	55.70	1440	1280	2	135
SENATORIAL DISTRICT 12	5147	2867	55.70	1440	1280	2	135
SENATORIAL TOTAL	5147	2867	55.70	1440	1280	2	135
ASSEMBLY DISTRICT 17	5147	2867	55.70	1440	1280	2	135
ASSEMBLY TOTAL	5147	2867	55.70	1440	1280	2	135
5TH SUPERVISORIAL	5147	2867	55.70	1440	1280	2	135
SUPERVISORIAL TOTAL	5147	2867	55.70	1440	1280	2	135
NEWMAN	3474	1913	55.07	1016	806	2	81
CITY TOTAL	3474	1913	55.07	1016	806	2	81
UNINCORPORATED AREA	1673	954	57.02	424	474	0	54

			Member of the State Assembly District 17						
			R V		T P	G			
			E O		U E	C A			
			G T		R R	A L			
			I E	B C	N C	T G	J M		
			S R	A A	O E	H I	A O		
			T S	L S	U N	L A	C B	O V	U V
			E	L T	T T	E N	K L	V O	N O
			R	O	A	E I	E	E T	D T
			E	T	G	N	Y	R E	E E
			D	S	E	(DEM)	(REP)	S	R S
15 PRECINCTS									
0025	108002	CROWS LANDIN	140	56	40.00	19	36	0	1
0027	109003	DEL PUERTO 3	365	128	35.07	68	51	0	8
0107	119001	NEWMAN 1	380	149	39.21	82	63	0	4
0108	119002	NEWMAN 2,4,7	834	339	40.65	191	131	0	15
0109	119003	NEWMAN 3,6	698	306	43.84	159	134	0	12
0183	908004	CROWS LANDIN	194	130	67.01	48	74	0	8
0184	908005	CROWS LANDIN	210	143	68.10	56	73	0	13
0185	908007	CROWS LANDIN	118	78	66.10	33	42	0	3
0186	908008	CROWS LANDIN	159	98	61.64	47	43	0	8
0214	919005	NEWMAN 5	0	0		0	0	0	0
0256	AV 108002	CROWS LAN	216	155	71.76	65	80	0	10
0258	AV 109003	DEL PUERT	271	166	61.25	88	75	0	3
0338	AV 119001	NEWMAN 1	357	249	69.75	121	115	1	11
0339	AV 119002	NEWMAN 2.	607	430	70.84	226	178	1	24
0340	AV 119003	NEWMAN 3.	598	440	73.58	237	185	0	15
GRAND TOTALS			5147	2867	55.70	1440	1280	2	135

	R V	B C	T P	Member of the State Assembly District 25		
	E O		U E	O		
	G T		R R	K L		
	I E	A A	N C	R S		
	S R	L S	O E	I E	O V	U V
	T S	L T	U N	S N	T	V O
	E	O	T T	T	I	N O
	R	T	A	I	E T	D T
	E	S	G	N	R E	E E
209 PRECINCTS	D	S	E	(REP)	S	R S
COUNTY TOTAL	134496	76242	56.69	53816	7	19030
VOTING PRECINCTS	134496	76242	56.69	53816	7	19030
BD OF EQUALIZATION 2	134496	76242	56.69	53816	7	19030
BOARD TOTAL	134496	76242	56.69	53816	7	19030
CONGRESSIONAL 18	48732	25130	51.57	16817	1	6916
CONGRESSIONAL 19	85764	51112	59.60	36999	6	12114
CONGRESSIONAL TOTAL	134496	76242	56.69	53816	7	19030
SENATORIAL DISTRICT 12	56907	30224	53.11	20294	2	8292
SENATORIAL DISTRICT 14	77589	46018	59.31	33522	5	10738
SENATORIAL TOTAL	134496	76242	56.69	53816	7	19030
ASSEMBLY DISTRICT 25	134496	76242	56.69	53816	7	19030
ASSEMBLY TOTAL	134496	76242	56.69	53816	7	19030
1ST SUPERVISORIAL	53165	30686	57.72	21935	4	7483
2ND SUPERVISORIAL	7756	4747	61.20	3540	0	1048
3RD SUPERVISORIAL	29744	15433	51.89	10606	3	4036
4TH SUPERVISORIAL	43831	25376	57.90	17735	0	6463
SUPERVISORIAL TOTAL	134496	76242	56.69	53816	7	19030
CERES	1036	467	45.08	267	0	169
HUGHSON	3120	1870	59.94	1394	0	411
MODESTO	84651	46737	55.21	32275	4	12144
OAKDALE	9526	5863	61.55	4264	1	1397
RIVERBANK	9017	4743	52.60	3266	1	1249
WATERFORD	3456	1825	52.81	1301	0	444
CITY TOTAL	110806	61505	55.51	42767	6	15814
UNINCORPORATED AREA	23690	14737	62.21	11049	1	3216

		Member of the State Assembly District 25					
		R V	T P				
		E O	U E	O			
		G T	R R	K L			
		I E	B C N C	R S			
		S R	A A O E	I E			
		T S	L S U N	S N	O V	U V	
		E	L T T T	T	V O	N O	
		R	O A	I	E T	D T	
		E	T G	N	R E	E E	
209 PRECINCTS		D	S E	(REP)	S	R S	
0017	103028 CERES 28	518	168	32.43	95	0	65
0019	105002 CLAUS 2	226	93	41.15	72	0	18
0020	105003 CLAUS 3, LAN	875	441	50.40	345	0	82
0023	106005 CLUB 5	165	69	41.82	53	0	15
0024	107007 COFFEE 7	201	84	41.79	53	0	26
0030	111003 EMPIRE 3A,B,	784	246	31.38	149	0	80
0031	111005 EMPIRE 5.9	351	134	38.18	106	0	26
0033	112002 HART RANSOM	562	200	35.59	141	0	51
0034	113001 HICKMAN 1C,D	241	120	49.79	91	0	27
0035	114001 HUGHSON 1,2,	820	365	44.51	274	0	74
0036	114003 HUGHSON 3,5,	739	330	44.65	236	0	81
0037	115002 LANGWORTH 2G	286	145	50.70	116	0	25
0038	115003 LANGWORTH3,	901	406	45.06	316	0	82
0039	116001 MCHENRY 1,3	530	286	53.96	227	0	48
0040	117001 MODESTO 1,53	859	235	27.36	138	0	84
0041	117002 MODESTO 2,48	749	405	54.07	285	0	100
0046	117007 MODESTO 7, 1	353	120	33.99	90	0	29
0048	117009 MODESTO 9,10	743	274	36.88	173	0	86
0049	117012 MODESTO 12,1	631	191	30.27	131	0	51
0050	117014 MODESTO 14,1	602	226	37.54	149	0	65
0051	117015 MODESTO 15,1	576	188	32.64	128	0	45
0052	117017 MODESTO 17,6	903	297	32.89	211	0	61
0056	117024 MODESTO 24,1	730	187	25.62	95	0	79
0058	117027 MODESTO 27,3	840	448	53.33	263	0	154
0059	117028 MODESTO 28,3	936	352	37.61	225	0	109
0060	117029 MODESTO 29,6	902	349	38.69	248	0	82
0061	117030 MODESTO 30,6	688	260	37.79	184	0	64
0062	117035 MODESTO 35,3	644	310	48.14	203	0	89
0063	117036 MODESTO 36,3	480	235	48.96	157	0	70
0064	117040 MODESTO 40,4	776	363	46.78	246	0	98
0065	117043 MODESTO 43,4	775	329	42.45	233	0	81
0066	117044 MODESTO 44,5	782	386	49.36	265	0	109
0067	117045 MODESTO 45,6	510	168	32.94	119	0	40
0068	117047 MODESTO 47,5	833	426	51.14	325	0	87
0069	117050 MODESTO 50,5	581	285	49.05	180	0	88
0070	117051 MODESTO 51,8	478	146	30.54	99	0	37
0071	117052 MODESTO 52,8	656	311	47.41	221	0	83
0072	117058 MODESTO 58,7	622	175	28.14	119	0	48
0073	117059 MODESTO 59,7	727	316	43.47	230	1	73
0074	117061 MODESTO 61,1	675	289	42.81	197	0	79
0076	117064 MODESTO 64,6	682	165	24.19	98	0	54
0077	117068 MODESTO 68,9	755	284	37.62	206	0	64
0078	117069 MODESTO 69,9	941	427	45.38	308	0	109
0079	117071 MODESTO 71,7	945	413	43.70	295	0	101
0081	117076 MODESTO 76,7	804	296	36.82	217	0	65
0082	117078 MODESTO 78,8	762	355	46.59	224	0	107
0083	117084 MODESTO 84,1	939	282	30.03	192	1	78
0084	117085 MODESTO 85,9	778	280	35.99	188	0	75
0085	117086 MODESTO 86,1	456	129	28.29	79	0	41

			Member of the State Assembly District 25					
	R V	T P						
	E O	U E		O				
	G T	R R		K L				
	I E	B C	N C	R S				
	S R	A A	O E	I E				
	T S	L S	U N	S N	O V	U V		
	E	L T	T T	T	V O	N O		
	R	O	A	I	E T	D T		
	E	T	G	N	R E	E E		
209 PRECINCTS	D	S	E	(REP)	S	R S		
0086 117088 MODESTO 88,1	565	277	49.03	191	0	77		
0087 117091 MODESTO 91,1	526	211	40.11	142	0	60		
0088 117093 MODESTO 93,9	917	314	34.24	221	0	79		
0089 117095 MODESTO 95,1	723	300	41.49	214	0	68		
0090 117098 MODESTO 98,1	458	172	37.55	116	0	46		
0091 117100 MODESTO 100,	469	192	40.94	126	0	59		
0092 117101 MODESTO 101,	480	197	41.04	138	0	50		
0093 117104 MODESTO 104A	587	230	39.18	165	0	55		
0094 117105 MODESTO 105,	633	186	29.38	126	0	53		
0095 117106 MODESTO 106,	974	381	39.12	271	0	96		
0096 117112 MODESTO 112,	959	397	41.40	266	0	110		
0097 117113 MODESTO 113,	887	384	43.29	271	0	89		
0098 117119 MODESTO 119,	358	170	47.49	122	0	41		
0099 117121 MODESTO 121	501	173	34.53	108	0	57		
0100 117123 MODESTO 123	432	196	45.37	148	0	45		
0101 117125 MODESTO 125,	867	298	34.37	207	0	80		
0102 117126 MODESTO 126	273	109	39.93	70	0	28		
0103 117136 MODESTO 136	457	170	37.20	118	0	43		
0104 117165 MODESTO 165,	479	205	42.80	150	0	49		
0105 117172 MODESTO 172,	555	194	34.95	119	0	63		
0110 121001 OAKDALE 1,2A	802	324	40.40	223	0	89		
0111 121002 OAKDALE 2B,1	966	461	47.72	345	0	103		
0112 121003 OAKDALE 3,13	638	281	44.04	191	0	79		
0113 121004 OAKDALE 4,5,	953	484	50.79	362	0	102		
0114 121006 OAKDALE 6,7,	800	356	44.50	252	0	87		
0124 126001 RIVERBANK 1,	982	440	44.81	299	0	121		
0125 126002 RIVERBANK 2,	443	136	30.70	77	0	55		
0126 126003 RIVERBANK 3,	962	334	34.72	224	1	93		
0127 126004 RIVERBANK 4B	968	418	43.18	288	0	113		
0128 126006 RIVERBANK 6	521	209	40.12	132	0	64		
0129 126009 RIVERBANK 9,	801	266	33.21	176	0	80		
0130 127001 SALIDA 1,10	511	203	39.73	113	0	74		
0131 127002 SALIDA 2,5	672	296	44.05	198	0	83		
0132 127003 SALIDA 3	508	218	42.91	134	0	69		
0133 127004 SALIDA 4	481	168	34.93	108	0	47		
0134 127006 SALIDA 6,9	666	308	46.25	204	1	88		
0155 129001 WATERFORD 1,	984	399	40.55	275	0	99		
0156 129002 WATERFORD 2,	838	337	40.21	240	0	77		
0157 131002 STAR 2A,B,C,	209	81	38.76	60	0	19		
0159 132005 HICKMAN 1A,B	818	399	48.78	314	0	74		
0160 810007 DENAIR 7A-E	238	170	71.43	145	0	23		
0161 901001 AIRPORT 1, E	54	26	48.15	18	0	4		
0168 903030 CERES 30	0	0		0	0	0		
0169 903031 CERES 31	17	12	70.59	6	0	6		
0171 905001 CLAUD 1,4	213	136	63.85	88	0	46		
0175 906013 CLUB 13	28	18	64.29	9	0	7		
0176 906014 CLUB 14	87	43	49.43	29	0	12		
0177 907002 COFFEE 2	136	78	57.35	60	0	16		
0178 907005 COFFEE 5	39	25	64.10	20	0	5		

209 PRECINCTS	Member of the State Assembly District 25					
	R V E O G T I E S R T S E R E D	B C A A L S L T O T S	T P U E R R N C O E U N T T A G E	O K L R S I E S N T I N (REP)	O V V O E T R E S	U V N O D T E E R S
0179 907006 COFFEE 6	85	59	69.41	39	0	17
0180 907008 COFFEE 8,9,1	233	130	55.79	90	0	31
0181 907010 COFFEE 10, M	185	137	74.05	107	0	27
0190 910007 DENAIR 7F	36	28	77.78	23	0	5
0195 911003 EMPIRE 3C,E	0	0		0	0	0
0196 911008 EMPIRE 8,11	16	11	68.75	10	0	0
0197 912003 HART RANSOM	247	147	59.51	97	0	45
0198 912007 HART RANSOM	189	90	47.62	64	0	23
0199 913002 HICKMAN 2, S	217	159	73.27	117	0	41
0200 913003 HICKMAN 3, S	82	63	76.83	50	0	10
0201 916002 MCHENRY 2,8	116	87	75.00	71	0	16
0202 916004 MCHENRY 4,5	246	178	72.36	132	0	39
0204 917079 MODESTO 79,1	166	87	52.41	60	0	24
0206 917092 MODESTO 92,1	0	0		0	0	0
0207 917114 MODESTO 114	0	0		0	0	0
0208 917122 MODESTO 122	103	34	33.01	29	0	5
0209 917143 MODESTO 143	208	108	51.92	66	0	32
0211 917159 MODESTO 159	148	89	60.14	65	0	20
0218 923009 PARADISE 9,1	193	128	66.32	78	0	42
0221 923016 PARADISE 16	89	62	69.66	41	0	20
0227 931002 STAR 2C-F	28	22	78.57	17	0	5
0228 931003 STAR 3D,E	90	69	76.67	45	0	23
0248 AV 103028 CERES 28	501	287	57.29	166	0	98
0250 AV 105002 CLAUS 2	285	211	74.04	166	0	39
0251 AV 105003 CLAUS 3	1861	1531	82.27	1220	0	283
0254 AV 106005 CLUB 5	245	190	77.55	157	0	28
0255 AV 107007 COFFEE 7	252	186	73.81	138	0	42
0261 AV 111003 EMPIRE 3A	815	455	55.83	309	0	116
0262 AV 111005 EMPIRE 5	513	398	77.58	304	0	85
0264 AV 112002 HART RANS	689	503	73.00	373	0	113
0265 AV 113001 HICKMAN 1	328	246	75.00	192	0	47
0266 AV 114001 HUGHSON 1	795	583	73.33	442	0	121
0267 AV 114003 HUGHSON 3	766	592	77.28	442	0	135
0268 AV 115002 LANGWORTH	669	559	83.56	428	0	123
0269 AV 115003 LANGWORTH	1650	1328	80.48	1049	0	263
0270 AV 116001 MCHENRY 1	849	663	78.09	559	0	98
0271 AV 117001 MODESTO 1	934	519	55.57	318	0	161
0272 AV 117002 MODESTO 2	1096	846	77.19	590	0	220
0277 AV 117007 MODESTO 7	475	294	61.89	181	0	93
0279 AV 117009 MODESTO 9	949	583	61.43	379	0	172
0280 AV 117012 MODESTO 1	944	485	51.38	298	1	141
0281 AV 117014 MODESTO 1	709	441	62.20	303	0	115
0282 AV 117015 MODESTO 1	802	552	68.83	387	0	144
0283 AV 117017 MODESTO 1	1165	726	62.32	503	0	188
0287 AV 117024 MODESTO 2	766	432	56.40	271	0	131
0289 AV 117027 MODESTO 2	1061	749	70.59	466	0	236
0290 AV 117028 MODESTO 2	1242	668	53.78	431	0	202
0291 AV 117029 MODESTO 2	923	634	68.69	432	0	170
0292 AV 117030 MODESTO 3	904	565	62.50	423	0	112

				Member of the State Assembly District 25		
209 PRECINCTS	R E G I S T E R E D	V O T E R S	T P U E R R E G I S T E R E D	O K L S I N T I N (REP)	O V V O T E R S	U N D E R R E G I S T E R E D
0293 AV 117035 MODESTO 3	886	709	80.02	471	0	207
0294 AV 117036 MODESTO 3	662	488	73.72	340	0	126
0295 AV 117040 MODESTO 4	1095	782	71.42	542	0	211
0296 AV 117043 MODESTO 4	998	718	71.94	491	0	201
0297 AV 117044 MODESTO 4	1233	970	78.67	695	0	227
0298 AV 117045 MODESTO 4	761	488	64.13	327	0	139
0299 AV 117047 MODESTO 4	1225	978	79.84	721	0	229
0300 AV 117050 MODESTO 5	779	529	67.91	326	0	165
0301 AV 117051 MODESTO 5	763	392	51.38	265	0	100
0302 AV 117052 MODESTO 5	1011	786	77.74	554	0	208
0303 AV 117058 MODESTO 5	809	408	50.43	255	0	117
0304 AV 117059 MODESTO 5	907	713	78.61	485	0	190
0305 AV 117061 MODESTO 6	708	490	69.21	323	0	137
0307 AV 117064 MODESTO 6	749	340	45.39	229	0	85
0308 AV 117068 MODESTO 6	932	606	65.02	418	0	163
0309 AV 117069 MODESTO 6	1361	1050	77.15	779	0	249
0310 AV 117071 MODESTO 7	1324	987	74.55	715	1	224
0312 AV 117076 MODESTO 7	1126	649	57.64	468	0	144
0313 AV 117078 MODESTO 7	926	616	66.52	406	0	179
0314 AV 117084 MODESTO 8	762	504	66.14	335	0	137
0315 AV 117085 MODESTO 8	906	611	67.44	405	0	168
0316 AV 117086 MODESTO 8	429	284	66.20	211	0	59
0317 AV 117088 MODESTO 8	714	493	69.05	358	0	115
0318 AV 117091 MODESTO 9	798	613	76.82	440	0	148
0319 AV 117093 MODESTO 9	1344	985	73.29	723	0	225
0320 AV 117095 MODESTO 9	753	535	71.05	382	0	127
0321 AV 117098 MODESTO 9	512	345	67.38	258	0	71
0322 AV 117100 MODESTO 1	646	491	76.01	346	0	108
0323 AV 117101 MODESTO 1	526	381	72.43	275	0	88
0324 AV 117104 MODESTO 1	641	417	65.05	296	0	98
0325 AV 117105 MODESTO 1	773	384	49.68	231	0	119
0326 AV 117106 MODESTO 1	917	652	71.10	459	0	166
0327 AV 117112 MODESTO 1	1202	847	70.47	629	0	181
0328 AV 117113 MODESTO 1	1027	752	73.22	567	0	154
0329 AV 117119 MODESTO 1	701	565	80.60	416	0	126
0330 AV 117121 MODESTO 1	495	286	57.78	179	0	89
0331 AV 117123 MODESTO 1	485	396	81.65	314	0	53
0332 AV 117125 MODESTO 1	891	640	71.83	483	0	140
0333 AV 117126 MODESTO 1	354	220	62.15	151	0	57
0334 AV 117136 MODESTO 1	530	364	68.68	244	0	96
0335 AV 117165 MODESTO 1	606	441	72.77	299	0	123
0336 AV 117172 MODESTO 1	576	362	62.85	252	0	96
0341 AV 121001 OAKDALE 1	988	685	69.33	480	0	176
0342 AV 121002 OAKDALE 2	1179	850	72.09	612	0	209
0343 AV 121003 OAKDALE 3	787	590	74.97	424	0	143
0344 AV 121004 OAKDALE 4	1330	996	74.89	733	1	233
0345 AV 121006 OAKDALE 6	1083	836	77.19	642	0	176
0355 AV 126001 RIVERBANK	1129	830	73.52	613	0	181
0356 AV 126002 RIVERBANK	301	207	68.77	138	0	54

	RV	BC	TP	Member of the State Assembly District 25		
	EO	AA	UE	O		
	GT	LS	RR	KL		
	IE	LT	NC	RS		
	SR	TS	OE	IE	OV	UV
	E	R	UN	SN	VO	NO
	R	E	TT	T	ET	DT
	E	T	A	I	RE	EE
	D	S	G	N	S	RS
			E	(REP)		
209 PRECINCTS						
0357 AV 126003 RIVERBANK	645	388	60.16	268	0	99
0358 AV 126004 RIVERBANK	1053	700	66.48	481	0	192
0359 AV 126006 RIVERBANK	417	260	62.35	151	0	85
0360 AV 126009 RIVERBANK	795	555	69.81	419	0	112
0361 AV 127001 SALIDA 1.	540	374	69.26	283	0	73
0362 AV 127002 SALIDA 2.	436	294	67.43	209	0	75
0363 AV 127003 SALIDA 3	372	258	69.35	192	0	50
0364 AV 127004 SALIDA 4	283	181	63.96	120	0	50
0365 AV 127006 SALIDA 6.	542	365	67.34	259	0	89
0386 AV 129001 WATERFORD	918	595	64.81	424	0	155
0387 AV 129002 WATERFORD	716	494	68.99	362	0	113
0388 AV 131002 STAR 2A,B	330	264	80.00	192	0	62
0390 AV 132005 HICKMAN 1	1197	968	80.87	749	0	189
GRAND TOTALS	134496	76242	56.69	53816	7	19030

Member of the State Assembly District 26							
	R V	T P	T W	I E	M I	B B	
	E O	U E	N	I E			
	G T	R R	T	L R			
	I E	B C	N C	Z	L R		
	S R	A A	O E	,	Y		
	T S	L S	U N		H	O V	U V
	E	L T	T T	S	I	V O	N O
	R	O	A	R	L	E T	D T
	E	T	G	.	L	R E	E E
166 PRECINCTS	D	S	E	(DEM)	(REP)	S	R S
COUNTY TOTAL	89414	43381	48.52	16920	23878	3	2405
VOTING PRECINCTS	89414	43381	48.52	16920	23878	3	2405
BD OF EQUALIZATION 2	89414	43381	48.52	16920	23878	3	2405
BOARD TOTAL	89414	43381	48.52	16920	23878	3	2405
CONGRESSIONAL 18	49231	21147	42.95	9885	10020	0	1145
CONGRESSIONAL 19	40183	22234	55.33	7035	13858	3	1260
CONGRESSIONAL TOTAL	89414	43381	48.52	16920	23878	3	2405
SENATORIAL DISTRICT 12	83414	39761	47.67	16001	21367	2	2228
SENATORIAL DISTRICT 14	6000	3620	60.33	919	2511	1	177
SENATORIAL TOTAL	89414	43381	48.52	16920	23878	3	2405
ASSEMBLY DISTRICT 26	89414	43381	48.52	16920	23878	3	2405
ASSEMBLY TOTAL	89414	43381	48.52	16920	23878	3	2405
2ND SUPERVISORIAL	40969	22282	54.39	7298	13627	3	1273
3RD SUPERVISORIAL	10004	3797	37.95	1765	1796	0	214
4TH SUPERVISORIAL	5553	2741	49.36	1233	1315	0	178
5TH SUPERVISORIAL	32888	14561	44.27	6624	7140	0	740
SUPERVISORIAL TOTAL	89414	43381	48.52	16920	23878	3	2405
CERES	17195	7685	44.69	3232	4020	0	404
MODESTO	12982	5161	39.76	2751	2075	0	308
PATTERSON	7290	3742	51.33	1828	1709	0	194
TURLOCK	30194	16466	54.53	5511	9904	2	989
CITY TOTAL	67661	33054	48.85	13322	17708	2	1895
UNINCORPORATED AREA	21753	10327	47.47	3598	6170	1	510

			Member of the State Assembly District 26						
			R V	T P	T W				
			E O	U E	I E	M I	B B		
			G T	R R	N	I E			
			I E	B C N C	T	L R			
			S R	A A O E	Z	L R			
			T S	L S U N	.	Y	O V		
			E	L T T T	S	I	V O		
			R	O A	R	L	E T		
			E	T G	.	L	R E		
			D	S E	(DEM)	(REP)	S		
							U V		
							N O		
							D T		
							E E		
							R S		
166 PRECINCTS									
0001	101002	AIRPORT 2,3	365	53	14.52	27	20	0	5
0002	102001	CASWELL 1	470	92	19.57	66	26	0	0
0003	102003	CASWELL 3,5,	828	161	19.44	104	42	0	14
0004	102007	CASWELL 7,9	421	93	22.09	49	42	0	2
0005	102010	CASWELL 10,	337	138	40.95	24	110	0	4
0006	103001	CERES 1,21,2	756	243	32.14	112	117	0	13
0007	103002	CERES 2,6	910	242	26.59	87	140	0	13
0008	103003	CERES 3,13	674	221	32.79	74	135	0	12
0009	103004	CERES 4,7,12	823	193	23.45	69	109	0	15
0010	103005	CERES 5,19,3	919	263	28.62	146	105	0	8
0011	103008	CERES 8,15,2	613	216	35.24	66	138	0	12
0012	103009	CERES 9,22	815	304	37.30	107	175	0	22
0013	103010	CERES 10,12A	852	346	40.61	121	207	0	16
0014	103014	CERES 14,17	748	184	24.60	79	94	0	11
0015	103018	CERES 18,33	750	266	35.47	132	122	0	11
0016	103026	CERES 26	408	117	28.68	59	52	0	5
0018	104001	CHATOM 1,4	421	151	35.87	35	112	0	4
0021	106001	CLUB 1, WEST	462	132	28.57	46	80	0	6
0022	106003	CLUB 3,4,7	946	174	18.39	124	39	0	10
0026	109001	DEL PUERTO 1	423	187	44.21	53	123	0	11
0028	110001	DENAIR 1,22	580	280	48.28	68	202	0	10
0029	110002	DENAIR 2,12	686	322	46.94	76	227	0	16
0032	112001	HART RANSOM	278	119	42.81	14	102	0	3
0042	117003	MODESTO 3,12	694	165	23.78	91	69	0	5
0043	117004	MODESTO 4,11	740	115	15.54	76	31	0	8
0044	117005	MODESTO 5A,C	402	78	19.40	56	14	0	7
0045	117006	MODESTO 5B,6	616	82	13.31	54	25	0	3
0047	117008	MODESTO 8	341	91	26.69	52	33	0	6
0053	117019	MODESTO 19,2	738	293	39.70	128	147	0	17
0054	117021	MODESTO 21,2	626	297	47.44	143	136	0	16
0055	117023	MODESTO 23,1	292	60	20.55	40	16	0	4
0057	117025	MODESTO 25,2	359	103	28.69	52	42	0	9
0075	117063	MODESTO 63,1	510	78	15.29	51	16	0	9
0080	117073	MODESTO 73,1	493	146	29.61	80	57	0	8
0106	118001	MT VIEW 1	394	167	42.39	29	134	0	3
0115	123004	PARADISE 4	509	112	22.00	47	56	0	8
0116	123005	PARADISE 5	392	67	17.09	32	30	0	5
0117	123007	PARADISE 7,8	591	180	30.46	85	86	0	8
0118	124001	PATTERSON 1	517	213	41.20	117	82	0	14
0119	124002	PATTERSON 2	408	161	39.46	86	68	0	7
0120	124003	PATTERSON 3,	607	234	38.55	97	126	0	11
0121	124004	PATTERSON 4,	658	181	27.51	90	78	0	12
0122	124005	PATTERSON 5,	634	267	42.11	118	130	0	19
0123	124008	PATTERSON 8,	962	426	44.28	235	167	0	23
0135	128001	TURLOCK 1, 1	799	260	32.54	103	142	0	15
0136	128002	TURLOCK 2,30	756	202	26.72	93	98	0	11

				Member of the State Assembly District 26					
				TW	BB				
				IE	IE				
				MI	LR				
				N	LR				
				T	Y				
				Z	H	OV	UV		
				.		VO	NO		
				S	I	ET	DT		
				R	L	RE	EE		
				.	L	S	RS		
				(DEM)	(REP)				
R	V	TP							
E	O	UE							
GT		RR							
IE	BC	NC							
SR	AA	OE							
TS	LS	UN							
E	LT	TT							
R	O	A							
E	T	G							
D	S	E							
166 PRECINCTS									
0137	128003	TURLOCK 3,4	798	195	24.44	116	63	0	15
0138	128005	TURLOCK 5,7	536	235	43.84	91	128	0	15
0139	128006	TURLOCK 6,8	838	384	45.82	91	277	0	14
0140	128009	TURLOCK 9,18	944	546	57.84	122	395	0	27
0141	128010	TURLOCK 10,1	989	436	44.08	112	296	0	27
0142	128011	TURLOCK 11,5	479	164	34.24	70	76	0	15
0143	128013	TURLOCK 13,4	902	387	42.90	157	209	0	20
0144	128014	TURLOCK 14,1	770	268	34.81	101	153	0	13
0145	128016	TURLOCK 16,3	735	272	37.01	95	160	0	17
0146	128017	TURLOCK 17,2	688	319	46.37	93	212	0	12
0147	128022	TURLOCK 22,2	887	356	40.14	87	247	1	20
0148	128024	TURLOCK 24	483	184	38.10	58	110	0	15
0149	128025	TURLOCK 25	415	151	36.39	56	83	0	12
0150	128028	TURLOCK 28,5	874	317	36.27	107	198	0	12
0151	128038	TURLOCK 38,4	824	328	39.81	121	173	0	32
0152	128040	TURLOCK 40,5	522	243	46.55	82	149	0	11
0153	128041	TURLOCK 41,4	324	80	24.69	42	30	0	7
0154	128043	TURLOCK 43,4	290	108	37.24	31	69	0	8
0158	132001	WHITMORE 1,1	906	307	33.89	147	130	0	27
0162	901004	AIRPORT 4	0	0		0	0	0	0
0163	902002	CASWELL 2,11	252	105	41.67	46	53	0	5
0164	902004	CASWELL 4,8	230	96	41.74	40	50	0	6
0165	903011	CERES 11,23,	219	85	38.81	45	26	0	14
0166	903016	CERES 16	3	1	33.33	0	1	0	0
0167	903025	CERES 25	105	57	54.29	25	30	0	2
0170	904002	CHATOM 2,3,5	125	51	40.80	20	29	0	1
0172	906002	CLUB 2	209	135	64.59	39	87	0	7
0173	906006	CLUB 6,9,12	224	97	43.30	48	44	0	4
0174	906008	CLUB 8, MT V	245	134	54.69	45	80	0	9
0182	908001	CROWS LANDIN	86	58	67.44	20	36	0	1
0187	909005	DEL PUERTO 5	0	0		0	0	0	0
0188	910003	DENAIR 3,5,8	224	107	47.77	44	57	0	6
0189	910006	DENAIR 6,17,	220	110	50.00	41	58	0	11
0191	910009	DENAIR 9	111	74	66.67	12	52	0	10
0192	910010	DENAIR 10,11	244	172	70.49	47	118	0	7
0193	910020	DENAIR 20	163	111	68.10	33	77	0	1
0194	910022	DENAIR 22C	32	25	78.13	5	18	0	2
0203	917049	MODESTO 49,1	3	2	66.67	1	1	0	0
0205	917087	MODESTO 87,1	0	0		0	0	0	0
0210	917158	MODESTO 158,	149	118	79.19	38	76	0	4
0212	917183	MODESTO 183	0	0		0	0	0	0
0213	918002	MT VIEW 2	66	39	59.09	14	24	0	1
0215	923001	PARADISE 1	190	130	68.42	28	89	0	13
0216	923002	PARADISE 2	187	114	60.96	27	81	0	6
0217	923003	PARADISE 3,6	142	97	68.31	10	80	0	6
0219	923011	PARADISE 11,	29	21	72.41	6	13	0	2

				Member of the State Assembly District 26			
				T W			
				I E			
				M I	B B		
				N	I E		
				T	L R		
				Z	L R		
				.	Y		
				S	H	O V	U V
				R	I	Y O	N O
				.	L	E T	D T
				(DEM)	(REP)	R E	E E
						S	R S
166 PRECINCTS	R V	T P					
	E O	U E					
	G T	R R					
	I E	N C					
	S R	O E					
	T S	U N					
	E	T T					
	R	A					
	E	G					
	D	E					
0220 923015 PARADISE 15.	188	122	64.89	41	76	0	5
0222 924006 PATTERSON 6.	230	119	51.74	55	55	0	8
0223 928021 TURLOCK 21.2	215	154	71.63	26	120	0	8
0224 928036 TURLOCK 36	143	66	46.15	29	34	0	2
0225 928037 TURLOCK 37	162	79	48.77	34	37	0	7
0226 928050 TURLOCK 50	16	12	75.00	2	10	0	0
0229 932002 WHITMORE 2.6	212	122	57.55	27	93	0	2
0230 932003 WHITMORE 3	95	69	72.63	10	58	1	0
0231 932009 WHITMORE 9	17	9	52.94	1	5	0	1
0232 AV 101002 AIRPORT 2	296	124	41.89	83	34	0	6
0233 AV 102001 CASWELL 1	370	119	32.16	73	39	0	6
0234 AV 102003 CASWELL 3	726	328	45.18	218	88	0	18
0235 AV 102007 CASWELL 7	413	218	52.78	97	108	0	11
0236 AV 102010 CASWELL 1	382	285	74.61	72	194	0	18
0237 AV 103001 CERES 1.2	732	423	57.79	189	213	0	20
0238 AV 103002 CERES 2.6	1011	542	53.61	205	314	0	22
0239 AV 103003 CERES 3.1	761	410	53.88	136	252	0	20
0240 AV 103004 CERES 4.7	875	463	52.91	211	234	0	17
0241 AV 103005 CERES 5.1	941	536	56.96	255	248	0	30
0242 AV 103008 CERES 8.1	695	405	58.27	165	215	0	22
0243 AV 103009 CERES 9.2	839	587	69.96	229	320	0	38
0244 AV 103010 CERES 10.	962	642	66.74	224	377	0	38
0245 AV 103014 CERES 14.	755	407	53.91	194	199	0	10
0246 AV 103018 CERES 18.	673	341	50.67	196	125	0	20
0247 AV 103026 CERES 26	356	191	53.65	106	72	0	13
0249 AV 104001 CHATOM 1.	548	397	72.45	83	299	0	14
0252 AV 106001 CLUB 1, W	571	386	67.60	122	240	0	23
0253 AV 106003 CLUB 3,4.	832	347	41.71	194	133	0	18
0257 AV 109001 DEL PUERT	550	397	72.18	88	290	0	18
0259 AV 110001 DENAIR 1	604	433	71.69	124	293	0	14
0260 AV 110002 DENAIR 2.	862	639	74.13	149	449	0	38
0263 AV 112001 HART RANS	671	537	80.03	72	448	0	16
0273 AV 117003 MODESTO 3	785	351	44.71	223	110	0	17
0274 AV 117004 MODESTO 4	855	308	36.02	196	92	0	18
0275 AV 117005 MODESTO 5	406	171	42.12	98	61	0	11
0276 AV 117006 MODESTO 5	673	290	43.09	194	79	0	17
0278 AV 117008 MODESTO 8	430	268	62.33	127	119	0	20
0284 AV 117019 MODESTO 1	1076	770	71.56	296	420	0	51
0285 AV 117021 MODESTO 2	875	556	63.54	226	288	0	39
0286 AV 117023 MODESTO 2	243	76	31.28	47	24	0	3
0288 AV 117025 MODESTO 2	534	291	54.49	153	112	0	24
0306 AV 117063 MODESTO 6	583	216	37.05	164	39	0	10
0311 AV 117073 MODESTO 7	559	236	42.22	165	68	0	2
0337 AV 118001 MT VIEW 1	450	335	74.44	66	254	0	15
0346 AV 123004 PARADISE	404	197	48.76	103	81	0	13
0347 AV 123005 PARADISE	262	96	36.64	52	37	0	3

PRINTED 11/18/10, 04:36 PM

PAGE 127

				Member of the State Assembly District 26			
				T W			
				I E			
				M I	B B		
				N	I E		
				T	L R		
				Z	L R		
				.	Y		
					H	O V	U V
				S	I	V O	N O
				R	L	E T	D T
				.	L	R E	E E
				(DEM)	(REP)	S	R S
166 PRECINCTS	R V	B C	T P				
	E O	A A	U E				
	G T	L S	R R				
	I E	L T	N C				
	S R	O	O E				
	T S	T	U N				
	E	S	T T				
	R		A				
	E		G				
	D		E				
0348 AV 123007 PARADISE	605	308	50.91	180	108	0	17
0349 AV 124001 PATTERSON	424	264	62.26	147	103	0	13
0350 AV 124002 PATTERSON	373	258	69.17	118	125	0	15
0351 AV 124003 PATTERSON	654	460	70.34	195	236	0	25
0352 AV 124004 PATTERSON	573	333	58.12	192	122	0	18
0353 AV 124005 PATTERSON	599	406	67.78	179	210	0	16
0354 AV 124008 PATTERSON	651	420	64.52	199	207	0	13
0366 AV 128001 TURLOCK 1	938	602	64.18	241	323	0	38
0367 AV 128002 TURLOCK 2	665	348	52.33	176	147	0	25
0368 AV 128003 TURLOCK 3	609	324	53.20	157	144	0	23
0369 AV 128005 TURLOCK 5	675	419	62.07	151	239	0	25
0370 AV 128006 TURLOCK 6	1080	831	76.94	251	531	0	48
0371 AV 128009 TURLOCK 9	1408	1162	82.53	319	772	0	66
0372 AV 128010 TURLOCK 1	1598	1177	73.65	316	805	1	52
0373 AV 128011 TURLOCK 1	420	227	54.05	104	109	0	13
0374 AV 128013 TURLOCK 1	869	564	64.90	189	334	0	38
0375 AV 128014 TURLOCK 1	772	469	60.75	186	257	0	24
0376 AV 128016 TURLOCK 1	829	546	65.86	188	312	0	44
0377 AV 128017 TURLOCK 1	812	594	73.15	207	347	0	35
0378 AV 128022 TURLOCK 2	1216	894	73.52	216	616	0	58
0379 AV 128024 TURLOCK 2	522	367	70.31	127	214	0	25
0380 AV 128025 TURLOCK 2	446	256	57.40	108	134	0	13
0381 AV 128028 TURLOCK 2	857	608	70.95	211	357	0	37
0382 AV 128038 TURLOCK 3	794	506	63.73	169	299	0	37
0383 AV 128040 TURLOCK 4	517	347	67.12	124	204	0	19
0384 AV 128041 TURLOCK 4	354	170	48.02	78	80	0	10
0385 AV 128043 TURLOCK 4	424	309	72.88	74	211	0	24
0389 AV 132001 WHITMORE	707	448	63.37	192	236	0	20
GRAND TOTALS	89414	43381	48.52	16920	23878	3	2405

390 PRECINCTS	R	V	T	Chief Justice Of The Supreme Court Tani G. Cantil-Sakauye				Associate Justice of the Supreme Court Ming W. Chin			
	E	O	P	Y	N	O	U	Y	N	O	U
	G	T	U			V	V			V	V
	I	B	R			O	O			O	O
	S	C	R			V	N			V	N
	R	A	R			O	O			V	N
	T	A	R			E	D			E	D
	S	A	R			R	T			E	T
	E	L	T			E	E			R	E
	R	O	T			S	R			S	R
	E	T	T								
	D	S	E	(NON)	(NON)	S	S	(NON)	(NON)	S	S
COUNTY TOTAL	229057	122490	53.48	59779	34143	31	28536	60361	32915	13	29200
VOTING PRECINCTS	229057	122490	53.48	59779	34143	31	28536	60361	32915	13	29200
BD OF EQUALIZATION 2 BOARD TOTAL	229057	122490	53.48	59779	34143	31	28536	60361	32915	13	29200
CONGRESSIONAL 18	103110	49144	47.66	25139	13712	13	10279	25581	13040	3	10519
CONGRESSIONAL 19	125947	73346	58.24	34640	20431	18	18257	34780	19875	10	18681
CONGRESSIONAL TOTAL	229057	122490	53.48	59779	34143	31	28536	60361	32915	13	29200
SENATORIAL DISTRICT 12	145468	72852	50.08	36611	20088	20	16132	36994	19315	5	16537
SENATORIAL DISTRICT 14	83589	49638	59.38	23168	14055	11	12404	23367	13600	8	12663
SENATORIAL TOTAL	229057	122490	53.48	59779	34143	31	28536	60361	32915	13	29200
ASSEMBLY DISTRICT 17	5147	2867	55.70	1429	838	1	599	1464	797	0	606
ASSEMBLY DISTRICT 25	134496	76242	56.69	36758	21079	19	18386	37127	20335	8	18772
ASSEMBLY DISTRICT 26	89414	43381	48.52	21592	12226	11	9551	21770	11783	5	9822
ASSEMBLY TOTAL	229057	122490	53.48	59779	34143	31	28536	60361	32915	13	29200
1ST SUPERVISORIAL	53165	30686	57.72	14420	8784	2	7480	14519	8529	5	7633
2ND SUPERVISORIAL	48725	27029	55.47	12814	7654	7	6554	12783	7512	4	6730
3RD SUPERVISORIAL	39748	19230	48.38	9605	5328	9	4288	9757	5071	2	4400
4TH SUPERVISORIAL	49384	28117	56.94	14019	7257	8	6832	14203	6928	0	6985
5TH SUPERVISORIAL	38035	17428	45.82	8921	5120	5	3382	9099	4875	2	3452
SUPERVISORIAL TOTAL	229057	122490	53.48	59779	34143	31	28536	60361	32915	13	29200
CERES	18231	8152	44.72	4204	2365	3	1580	4295	2235	1	1621
HUGHSON	3120	1870	59.94	891	545	0	434	866	551	0	453
MODESTO	97633	51898	53.16	26233	13633	14	12017	26444	13136	3	12314
NEWMAN	3474	1913	55.07	989	595	0	329	1009	575	0	329
OAKDALE	9526	5863	61.55	2695	1698	1	1469	2727	1629	1	1506
PATTERSON	7290	3742	51.33	1955	1073	1	713	2018	998	0	726
RIVERBANK	9017	4743	52.60	2345	1357	0	1041	2368	1327	1	1047
TURLOCK	30194	16466	54.53	8015	4375	3	4073	7959	4326	2	4179
WATERFORD	3456	1825	52.81	817	593	0	415	827	573	0	425
CITY TOTAL	181941	96472	53.02	48144	26234	22	22071	48513	25350	8	22600
UNINCORPORATED AREA	47116	26018	55.22	11635	7909	9	6465	11848	7565	5	6600

390 PRECINCTS	R E G I S T E R E D	V O T E S	B C A A L S L T O T A L S	T P U E R R N C O E U N T T A G E	Chief Justice Of The Supreme Court Tani G. Cantil-Sakauye				Associate Justice of the Supreme Court Ming W. Chin			
					Y e s (NON)	N o (NON)	O V E R S	U N D E R S	Y e s (NON)	N o (NON)	O V E R S	U N D E R S
0001 101002 AIRPORT 2,3	365	53	14.52	27	21	0	5	29	20	0	4	
0002 102001 CASWELL 1	470	92	19.57	43	39	0	10	47	28	0	17	
0003 102003 CASWELL 3,5,	828	161	19.44	82	50	0	29	88	46	0	27	
0004 102007 CASWELL 7,9	421	93	22.09	53	30	0	10	51	34	1	7	
0005 102010 CASWELL 10,	337	138	40.95	61	46	0	31	63	42	0	33	
0006 103001 CERES 1,21,2	756	243	32.14	119	66	0	58	122	60	0	61	
0007 103002 CERES 2,6	910	242	26.59	106	83	0	53	115	71	0	56	
0008 103003 CERES 3,13	674	221	32.79	117	66	0	38	120	62	0	39	
0009 103004 CERES 4,7,12	823	193	23.45	103	49	0	41	104	47	0	42	
0010 103005 CERES 5,19,3	919	263	28.62	133	82	0	48	145	66	0	52	
0011 103008 CERES 8,15,2	613	216	35.24	100	74	0	42	101	70	0	45	
0012 103009 CERES 9,22	815	304	37.30	153	90	1	60	147	96	0	61	
0013 103010 CERES 10,12A	852	346	40.61	165	107	1	73	175	95	0	76	
0014 103014 CERES 14,17	748	184	24.60	97	48	0	39	92	50	0	42	
0015 103018 CERES 18,33	750	266	35.47	146	78	0	42	139	84	0	43	
0016 103026 CERES 26	408	117	28.68	70	32	0	15	69	31	0	17	
0017 103028 CERES 28	518	168	32.43	88	47	0	33	86	45	0	37	
0018 104001 CHATOM 1,4	421	151	35.87	66	57	0	28	63	55	0	33	
0019 105002 CLAUS 2	226	93	41.15	37	29	0	27	42	26	0	25	
0020 105003 CLAUS 3, LAN	875	441	50.40	173	154	0	114	181	142	0	118	
0021 106001 CLUB 1, WEST	462	132	28.57	62	42	1	27	69	37	0	26	
0022 106003 CLUB 3,4,7	946	174	18.39	96	51	0	27	98	47	0	29	
0023 106005 CLUB 5	165	69	41.82	22	27	0	20	23	27	0	19	
0024 107007 COFFEE 7	201	84	41.79	38	23	0	23	41	17	0	26	
0025 108002 CROWS LANDIN	140	56	40.00	27	12	0	17	27	12	0	17	
0026 109001 DEL PUERTO 1	423	187	44.21	82	61	0	44	84	56	0	47	
0027 109003 DEL PUERTO 3	365	128	35.07	65	38	1	24	64	36	0	28	
0028 110001 DENAIR 1,22	580	280	48.28	116	113	0	51	122	105	0	53	
0029 110002 DENAIR 2,12	686	322	46.94	133	114	0	75	139	113	0	70	
0030 111003 EMPIRE 3A,B,	784	246	31.38	127	83	0	36	130	76	0	40	
0031 111005 EMPIRE 5,9	351	134	38.18	53	43	0	38	48	43	0	43	
0032 112001 HART RANSOM	278	119	42.81	53	37	0	29	50	41	0	28	
0033 112002 HART RANSOM	562	200	35.59	90	61	0	49	88	61	0	51	
0034 113001 HICKMAN 1C,D	241	120	49.79	38	51	0	31	40	50	0	30	
0035 114001 HUGHSON 1,2,	820	365	44.51	156	123	0	86	161	115	0	89	
0036 114003 HUGHSON 3,5,	739	330	44.65	151	106	0	73	145	108	0	77	
0037 115002 LANGWORTH 2G	286	145	50.70	60	51	0	34	55	54	0	36	
0038 115003 LANGWORTH3,	901	406	45.06	153	149	0	104	155	143	0	108	
0039 116001 MCHENRY 1,3	530	286	53.96	129	88	0	69	130	84	0	72	
0040 117001 MODESTO 1,5,3	859	235	27.36	123	61	0	51	118	64	0	53	
0041 117002 MODESTO 2,4,8	749	405	54.07	198	100	1	106	201	98	0	106	
0042 117003 MODESTO 3,12	694	165	23.78	87	51	0	27	84	55	0	26	
0043 117004 MODESTO 4,11	740	115	15.54	67	27	0	21	62	31	0	22	
0044 117005 MODESTO 5A,C	402	78	19.40	41	21	0	16	41	20	0	17	
0045 117006 MODESTO 5B,6	616	82	13.31	57	17	0	8	54	15	0	13	
0046 117007 MODESTO 7, 1	353	120	33.99	67	34	0	19	66	34	0	20	
0047 117008 MODESTO 8	341	91	26.69	43	33	0	15	47	28	0	16	
0048 117009 MODESTO 9,10	743	274	36.88	133	68	0	73	129	71	0	74	
0049 117012 MODESTO 12,1	631	191	30.27	87	67	0	37	90	65	0	36	
0050 117014 MODESTO 14,1	602	226	37.54	111	71	0	44	106	77	0	43	

390 PRECINCTS	R E G I S T E R E D	V O T E S	B A L L O T S	C A L L E D	T P U E R R N C O E U N T T A G E	Chief Justice Of The Supreme Court Tani G. Cantil-Sakauye				Associate Justice of the Supreme Court Ming W. Chin			
						Y e s (NON)	N o (NON)	O V E R S	U N D E R S	Y e s (NON)	N o (NON)	O V E R S	U N D E R S
0051 117015 MODESTO 15.1	576	188	32.64	97	55	0	36	94	52	0	42		
0052 117017 MODESTO 17.6	903	297	32.89	144	97	0	56	156	88	0	53		
0053 117019 MODESTO 19.2	738	293	39.70	147	66	0	79	138	75	0	79		
0054 117021 MODESTO 21.2	626	297	47.44	164	65	0	68	160	63	0	74		
0055 117023 MODESTO 23.1	292	60	20.55	39	13	0	8	34	20	0	6		
0056 117024 MODESTO 24.1	730	187	25.62	101	42	0	44	102	39	0	46		
0057 117025 MODESTO 25.2	359	103	28.69	53	27	0	23	57	23	0	23		
0058 117027 MODESTO 27.3	840	448	53.33	208	105	1	134	196	112	0	140		
0059 117028 MODESTO 28.3	936	352	37.61	159	92	0	101	158	92	0	102		
0060 117029 MODESTO 29.6	902	349	38.69	183	96	0	70	181	94	0	74		
0061 117030 MODESTO 30.6	688	260	37.79	116	88	0	56	121	84	0	55		
0062 117035 MODESTO 35.3	644	310	48.14	143	91	0	76	142	89	0	79		
0063 117036 MODESTO 36.3	480	235	48.96	124	52	0	59	128	53	0	54		
0064 117040 MODESTO 40.4	776	363	46.78	188	95	1	79	175	108	0	80		
0065 117043 MODESTO 43.4	775	329	42.45	153	110	0	66	160	97	0	72		
0066 117044 MODESTO 44.5	782	386	49.36	193	100	0	93	184	100	0	102		
0067 117045 MODESTO 45.6	510	168	32.94	89	44	0	35	91	42	0	35		
0068 117047 MODESTO 47.5	833	426	51.14	176	130	0	120	181	123	0	122		
0069 117050 MODESTO 50.5	581	285	49.05	119	96	0	70	126	82	0	77		
0070 117051 MODESTO 51.8	478	146	30.54	82	33	0	31	83	34	0	29		
0071 117052 MODESTO 52.8	656	311	47.41	160	71	0	80	161	66	0	84		
0072 117058 MODESTO 58.7	622	175	28.14	89	51	0	35	87	51	0	37		
0073 117059 MODESTO 59.7	727	316	43.47	142	103	0	71	135	110	0	71		
0074 117061 MODESTO 61.1	675	289	42.81	130	102	0	57	146	78	0	65		
0075 117063 MODESTO 63.1	510	78	15.29	41	25	0	12	40	24	0	14		
0076 117064 MODESTO 64.6	682	165	24.19	76	47	0	42	81	46	0	38		
0077 117068 MODESTO 68.9	755	284	37.62	136	81	1	66	140	83	0	61		
0078 117069 MODESTO 69.9	941	427	45.38	199	124	0	104	193	122	0	112		
0079 117071 MODESTO 71.7	945	413	43.70	192	123	0	98	183	129	0	101		
0080 117073 MODESTO 73.1	493	146	29.61	86	45	0	15	79	48	0	19		
0081 117076 MODESTO 76.7	804	296	36.82	135	107	0	54	138	101	0	57		
0082 117078 MODESTO 78.8	762	355	46.59	157	110	0	88	148	116	0	91		
0083 117084 MODESTO 84.1	939	282	30.03	135	89	0	58	146	73	0	63		
0084 117085 MODESTO 85.9	778	280	35.99	131	100	0	49	126	97	0	57		
0085 117086 MODESTO 86.1	456	129	28.29	60	39	0	30	67	31	0	31		
0086 117088 MODESTO 88.1	565	277	49.03	128	79	0	70	126	84	0	67		
0087 117091 MODESTO 91.1	526	211	40.11	105	52	0	54	113	43	0	55		
0088 117093 MODESTO 93.9	917	314	34.24	155	88	1	70	157	87	0	70		
0089 117095 MODESTO 95.1	723	300	41.49	160	77	0	63	153	81	0	66		
0090 117098 MODESTO 98.1	458	172	37.55	70	65	0	37	73	57	0	42		
0091 117100 MODESTO 100.	469	192	40.94	91	52	0	49	87	51	0	54		
0092 117101 MODESTO 101.	480	197	41.04	94	62	0	41	92	60	0	45		
0093 117104 MODESTO 104A	587	230	39.18	124	61	0	45	112	69	0	49		
0094 117105 MODESTO 105.	633	186	29.38	93	61	0	32	90	63	0	33		
0095 117106 MODESTO 106.	974	381	39.12	188	118	0	75	187	116	0	78		
0096 117112 MODESTO 112.	959	397	41.40	187	116	0	94	193	107	0	97		
0097 117113 MODESTO 113.	887	384	43.29	199	95	0	90	201	89	0	94		
0098 117119 MODESTO 119.	358	170	47.49	80	53	0	37	83	49	0	38		
0099 117121 MODESTO 121	501	173	34.53	86	46	0	41	83	47	0	43		
0100 117123 MODESTO 123	432	196	45.37	93	54	1	48	90	56	0	50		

390 PRECINCTS	R	B	T	Chief Justice Of The Supreme Court Tani G. Cantil-Sakauye				Associate Justice of the Supreme Court Ming W. Chin			
	V	C	P	Y	N	O	U	Y	N	O	U
	E	A	U	e	o	V	U	e	o	V	U
	G	A	E	s		O	N	s		O	N
	T	A	N	(NON)	(NON)	V	O	(NON)	(NON)	V	O
	I	A	C			O	N			O	N
	E	A	N			O	N			O	N
	S	A	C			O	N			O	N
	R	A	O			O	N			O	N
	T	A	E			O	N			O	N
	S	A	N			O	N			O	N
	E	A	C			O	N			O	N
	R	A	O			O	N			O	N
	E	A	O			O	N			O	N
	S	A	E			O	N			O	N
	D	S	E			O	N			O	N
0101 117125 MODESTO 125,	867	298	34.37	131	75	0	92	124	76	0	98
0102 117126 MODESTO 126	273	109	39.93	47	31	0	31	48	29	0	32
0103 117136 MODESTO 136	457	170	37.20	94	41	0	35	91	43	0	36
0104 117165 MODESTO 165,	479	205	42.80	107	45	0	53	107	46	0	52
0105 117172 MODESTO 172,	555	194	34.95	98	45	0	51	97	37	0	60
0106 118001 MT VIEW 1	394	167	42.39	78	59	0	30	77	60	0	30
0107 119001 NEWMAN 1	380	149	39.21	82	49	0	18	78	54	0	17
0108 119002 NEWMAN 2,4,7	834	339	40.65	181	106	0	52	196	98	0	45
0109 119003 NEWMAN 3,6	698	306	43.84	146	108	0	52	138	112	0	56
0110 121001 OAKDALE 1,2A	802	324	40.40	144	102	0	78	148	91	0	85
0111 121002 OAKDALE 2B,1	966	461	47.72	205	142	0	114	200	140	0	121
0112 121003 OAKDALE 3,13	638	281	44.04	123	88	0	70	118	87	0	76
0113 121004 OAKDALE 4,5,	953	484	50.79	203	162	1	118	224	146	0	114
0114 121006 OAKDALE 6,7,	800	356	44.50	161	105	0	90	157	104	0	95
0115 123004 PARADISE 4	509	112	22.00	55	34	0	23	52	37	0	23
0116 123005 PARADISE 5	392	67	17.09	33	24	0	10	42	15	0	10
0117 123007 PARADISE 7,8	591	180	30.46	104	48	0	28	101	47	0	32
0118 124001 PATTERSON 1	517	213	41.20	119	47	0	47	115	52	0	46
0119 124002 PATTERSON 2	408	161	39.46	88	40	0	33	86	42	0	33
0120 124003 PATTERSON 3,	607	234	38.55	116	71	0	47	121	63	0	50
0121 124004 PATTERSON 4,	658	181	27.51	92	56	0	33	92	53	0	36
0122 124005 PATTERSON 5,	634	267	42.11	116	99	0	52	131	84	0	52
0123 124008 PATTERSON 8,	962	426	44.28	219	128	0	79	225	120	0	81
0124 126001 RIVERBANK 1,	982	440	44.81	205	135	0	100	202	140	0	98
0125 126002 RIVERBANK 2	443	136	30.70	65	34	0	37	64	34	0	38
0126 126003 RIVERBANK 3,	962	334	34.72	147	110	0	77	147	108	0	79
0127 126004 RIVERBANK 4B	968	418	43.18	208	120	0	90	199	134	0	85
0128 126006 RIVERBANK 6,	521	209	40.12	109	65	0	35	115	53	0	41
0129 126009 RIVERBANK 9,	801	266	33.21	128	79	0	59	124	74	1	67
0130 127001 SALIDA 1,10	511	203	39.73	91	63	0	49	95	60	0	48
0131 127002 SALIDA 2,5	672	296	44.05	122	93	0	81	124	89	0	83
0132 127003 SALIDA 3	508	218	42.91	102	66	0	50	100	65	0	53
0133 127004 SALIDA 4	481	168	34.93	83	53	0	32	90	41	0	37
0134 127006 SALIDA 6,9	666	308	46.25	120	101	0	87	127	89	0	92
0135 128001 TURLOCK 1, 1	799	260	32.54	158	62	0	40	146	71	0	43
0136 128002 TURLOCK 2,30	756	202	26.72	106	63	0	33	106	58	0	38
0137 128003 TURLOCK 3,4	798	195	24.44	106	56	0	33	117	44	0	34
0138 128005 TURLOCK 5,7	536	235	43.84	112	64	0	59	107	70	0	58
0139 128006 TURLOCK 6,8	838	384	45.82	161	108	0	115	156	113	0	115
0140 128009 TURLOCK 9,18	944	546	57.84	244	156	0	146	250	147	0	149
0141 128010 TURLOCK 10,1	989	436	44.08	197	125	0	114	193	127	0	116
0142 128011 TURLOCK 11,5	479	164	34.24	80	46	0	38	85	42	0	37
0143 128013 TURLOCK 13,4	902	387	42.90	195	119	0	73	187	122	0	78
0144 128014 TURLOCK 14,1	770	268	34.81	133	76	1	58	146	63	1	58
0145 128016 TURLOCK 16,3	735	272	37.01	129	81	0	62	130	73	0	69
0146 128017 TURLOCK 17,2	688	319	46.37	152	96	0	71	147	99	0	73
0147 128022 TURLOCK 22,2	887	356	40.14	153	94	0	109	157	84	0	115
0148 128024 TURLOCK 24	483	184	38.10	74	64	0	46	71	63	0	50
0149 128025 TURLOCK 25	415	151	36.39	68	48	0	35	73	42	0	36
0150 128028 TURLOCK 28,5	874	317	36.27	145	87	0	85	141	92	0	84

390 PRECINCTS			R E G I S T E R E D	V O T E S	B C A A L S L T O T A L S	T P U E R R N C O E U N T T A G E	Chief Justice Of The Supreme Court Tani G. Cantil-Sakauye				Associate Justice of the Supreme Court Ming W. Chin			
							Y e s (NON)	N o (NON)	O V E R S	U N D E R S	Y e s (NON)	N o (NON)	O V E R S	U N D E R S
0151	128038	TURLOCK 38,4	824	328	39.81	162	79	0	87	152	91	0	85	
0152	128040	TURLOCK 40,5	522	243	46.55	107	67	0	69	101	70	0	72	
0153	128041	TURLOCK 41,4	324	80	24.69	50	18	0	12	52	17	0	11	
0154	128043	TURLOCK 43,4	290	108	37.24	56	18	0	34	48	27	0	33	
0155	129001	WATERFORD 1,	984	399	40.55	174	134	0	91	180	128	0	91	
0156	129002	WATERFORD 2,	838	337	40.21	148	121	0	68	147	118	0	72	
0157	131002	STAR 2A,B,C,	209	81	38.76	27	33	0	21	27	33	0	21	
0158	132001	WHITMORE 1,1	906	307	33.89	146	89	0	72	137	95	0	75	
0159	132005	HICKMAN 1A,B	818	399	48.78	169	125	1	104	162	127	2	108	
0160	810007	DENAIR 7A-E	238	170	71.43	79	39	0	52	80	37	0	53	
0161	901001	AIRPORT 1, E	54	26	48.15	19	5	0	2	18	6	0	2	
0162	901004	AIRPORT 4	0	0		0	0	0	0	0	0	0	0	
0163	902002	CASWELL 2,11	252	105	41.67	48	32	0	25	53	29	0	23	
0164	902004	CASWELL 4,8	230	96	41.74	44	33	0	19	46	31	0	19	
0165	903011	CERES 11,23,	219	85	38.81	44	22	0	19	46	18	0	21	
0166	903016	CERES 16	3	1	33.33	0	1	0	0	0	1	0	0	
0167	903025	CERES 25	105	57	54.29	30	12	0	15	26	16	0	15	
0168	903030	CERES 30	0	0		0	0	0	0	0	0	0	0	
0169	903031	CERES 31	17	12	70.59	2	6	0	4	2	6	0	4	
0170	904002	CHATOM 2,3,5	125	51	40.80	26	18	0	7	31	11	0	9	
0171	905001	CLAUS 1,4	213	136	63.85	53	45	0	38	58	38	0	40	
0172	906002	CLUB 2	209	135	64.59	51	41	0	43	58	36	0	41	
0173	906006	CLUB 6,9,12	224	97	43.30	54	27	0	16	56	24	0	17	
0174	906008	CLUB 8, MT V	245	134	54.69	61	48	0	25	58	49	0	27	
0175	906013	CLUB 13	28	18	64.29	3	8	0	7	6	4	0	8	
0176	906014	CLUB 14	87	43	49.43	20	12	0	11	24	8	0	11	
0177	907002	COFFEE 2	136	78	57.35	32	24	0	22	33	24	0	21	
0178	907005	COFFEE 5	39	25	64.10	14	4	0	7	13	4	0	8	
0179	907006	COFFEE 6	85	59	69.41	30	19	0	10	28	19	0	12	
0180	907008	COFFEE 8,9,1	233	130	55.79	66	36	1	27	76	26	0	28	
0181	907010	COFFEE 10, M	185	137	74.05	47	32	0	58	52	29	0	56	
0182	908001	CROWS LANDIN	86	58	67.44	38	9	0	11	35	12	0	11	
0183	908004	CROWS LANDIN	194	130	67.01	59	23	0	48	49	27	0	54	
0184	908005	CROWS LANDIN	210	143	68.10	58	41	0	44	67	33	0	43	
0185	908007	CROWS LANDIN	118	78	66.10	35	28	0	15	38	25	0	15	
0186	908008	CROWS LANDIN	159	98	61.64	36	25	0	37	39	23	0	36	
0187	909005	DEL PUERTO 5	0	0		0	0	0	0	0	0	0	0	
0188	910003	DENAIR 3,5,8	224	107	47.77	53	37	0	17	57	34	0	16	
0189	910006	DENAIR 6,17,	220	110	50.00	66	21	0	23	61	26	0	23	
0190	910007	DENAIR 7F	36	28	77.78	17	10	0	1	17	10	0	1	
0191	910009	DENAIR 9	111	74	66.67	32	14	0	28	31	13	0	30	
0192	910010	DENAIR 10,11	244	172	70.49	75	42	0	55	76	38	0	58	
0193	910020	DENAIR 20	163	111	68.10	40	39	0	32	39	38	0	34	
0194	910022	DENAIR 22C	32	25	78.13	13	11	0	1	16	8	0	1	
0195	911003	EMPIRE 3C,E,	0	0		0	0	0	0	0	0	0	0	
0196	911008	EMPIRE 8,11	16	11	68.75	4	6	0	1	5	5	0	1	
0197	912003	HART RANSOM	247	147	59.51	68	38	0	41	72	37	0	38	
0198	912007	HART RANSOM	189	90	47.62	47	20	0	23	47	20	0	23	
0199	913002	HICKMAN 2, S	217	159	73.27	64	44	0	51	66	43	0	50	
0200	913003	HICKMAN 3, S	82	63	76.83	31	17	0	15	31	16	0	16	

390 PRECINCTS	R E G I S T E R E D	B C A A L S L T O T A L S	T P U E R R N C O E U N T T A G E	Chief Justice Of The Supreme Court Tani G. Cantil-Sakauye				Associate Justice of the Supreme Court Ming W. Chin			
				Y e s (NON)	N o (NON)	O V E R S	U N D E R S	Y e s (NON)	N o (NON)	O V E R S	U N D E R S
0201 916002 MCHENRY 2,8.	116	87	75.00	40	13	0	34	35	15	0	37
0202 916004 MCHENRY 4,5.	246	178	72.36	85	47	0	46	94	43	0	41
0203 917049 MODESTO 49,1	3	2	66.67	1	1	0	0	1	1	0	0
0204 917079 MODESTO 79,1	166	87	52.41	43	26	0	18	47	23	0	17
0205 917087 MODESTO 87,1	0	0		0	0	0	0	0	0	0	0
0206 917092 MODESTO 92,1	0	0		0	0	0	0	0	0	0	0
0207 917114 MODESTO 114	0	0		0	0	0	0	0	0	0	0
0208 917122 MODESTO 122	103	34	33.01	21	8	0	5	19	10	0	5
0209 917143 MODESTO 143.	208	108	51.92	52	29	0	27	56	23	0	29
0210 917158 MODESTO 158.	149	118	79.19	72	18	0	28	62	19	0	37
0211 917159 MODESTO 159.	148	89	60.14	32	28	0	29	39	20	0	30
0212 917183 MODESTO 183	0	0		0	0	0	0	0	0	0	0
0213 918002 MT VIEW 2	66	39	59.09	19	8	0	12	19	8	0	12
0214 919005 NEWMAN 5	0	0		0	0	0	0	0	0	0	0
0215 923001 PARADISE 1	190	130	68.42	45	34	0	51	49	28	0	53
0216 923002 PARADISE 2	187	114	60.96	47	38	0	29	47	34	0	33
0217 923003 PARADISE 3,6	142	97	68.31	25	38	0	34	33	29	0	35
0218 923009 PARADISE 9,1	193	128	66.32	58	32	0	38	56	34	0	38
0219 923011 PARADISE 11.	29	21	72.41	11	2	0	8	9	4	0	8
0220 923015 PARADISE 15.	188	122	64.89	52	41	0	29	54	39	0	29
0221 923016 PARADISE 16.	89	62	69.66	27	16	0	19	29	14	0	19
0222 924006 PATTERSON 6.	230	119	51.74	49	39	1	30	56	33	0	30
0223 928021 TURLOCK 21,2	215	154	71.63	81	40	0	33	76	43	0	35
0224 928036 TURLOCK 36	143	66	46.15	40	10	0	16	34	15	0	17
0225 928037 TURLOCK 37	162	79	48.77	43	20	0	16	44	18	0	17
0226 928050 TURLOCK 50	16	12	75.00	7	5	0	0	7	5	0	0
0227 931002 STAR 2C-F	28	22	78.57	9	6	0	7	8	7	0	7
0228 931003 STAR 3D,E	90	69	76.67	25	26	0	18	27	23	0	19
0229 932002 WHITMORE 2,6	212	122	57.55	52	44	0	26	60	33	0	29
0230 932003 WHITMORE 3	95	69	72.63	24	24	0	21	28	20	0	21
0231 932009 WHITMORE 9	17	9	52.94	2	4	0	3	3	4	0	2
0232 AV 101002 AIRPORT 2	296	124	41.89	79	29	0	16	85	20	0	19
0233 AV 102001 CASWELL 1	370	119	32.16	64	37	0	18	64	36	0	19
0234 AV 102003 CASWELL 3	726	328	45.18	178	98	0	52	183	90	0	55
0235 AV 102007 CASWELL 7	413	218	52.78	108	63	0	47	97	73	0	48
0236 AV 102010 CASWELL 1	382	285	74.61	113	93	0	79	119	88	0	78
0237 AV 103001 CERES 1,2	732	423	57.79	244	100	0	79	245	103	1	74
0238 AV 103002 CERES 2,6	1011	542	53.61	259	179	0	104	271	167	0	104
0239 AV 103003 CERES 3,1	761	410	53.88	199	114	0	97	194	122	0	94
0240 AV 103004 CERES 4,7	875	463	52.91	253	138	1	71	280	114	0	69
0241 AV 103005 CERES 5,1	941	536	56.96	299	147	0	90	314	133	0	89
0242 AV 103008 CERES 8,1	695	405	58.27	198	126	0	81	208	113	0	84
0243 AV 103009 CERES 9,2	839	587	69.96	323	148	0	116	324	137	0	126
0244 AV 103010 CERES 10.	962	642	66.74	301	206	0	135	299	201	0	142
0245 AV 103014 CERES 14.	755	407	53.91	206	120	0	81	215	112	0	80
0246 AV 103018 CERES 18.	673	341	50.67	193	94	0	54	190	95	0	56
0247 AV 103026 CERES 26	356	191	53.65	104	48	0	39	102	46	0	43
0248 AV 103028 CERES 28	501	287	57.29	152	82	0	53	164	74	0	49
0249 AV 104001 CHATOM 1.	548	397	72.45	176	126	0	95	171	126	0	100
0250 AV 105002 CLAUS 2	285	211	74.04	81	79	0	51	88	70	0	53

390 PRECINCTS	R	V	T	Chief Justice Of The Supreme Court Tani G. Cantil-Sakauye				Associate Justice of the Supreme Court Ming W. Chin			
	E	O	P	Y	N	O	U	Y	N	O	U
	G	T	R	e	o	V	V	e	o	V	V
	I	B	R	s	(NON)	O	U	s	(NON)	O	U
	E	C	R	(NON)	(NON)	R	N	(NON)	(NON)	R	N
	S	A	O			E	D			E	D
	R	A	E			R	T			R	T
	T	L	U			E	E			E	E
	E	L	T			S	E			S	E
	R	O	T				R				R
	E	T	G				S				S
	D	S	E								
0251 AV 105003 CLAUS 3,	1861	1531	82.27	676	423	0	432	681	417	0	433
0252 AV 106001 CLUB 1, W	571	386	67.60	174	120	0	92	174	122	0	90
0253 AV 106003 CLUB 3,4,	832	347	41.71	190	114	0	43	197	109	0	41
0254 AV 106005 CLUB 5	245	190	77.55	95	53	0	42	90	55	0	45
0255 AV 107007 COFFEE 7	252	186	73.81	86	67	0	33	94	57	0	35
0256 AV 108002 CROWS LAN	216	155	71.76	72	43	0	40	79	37	0	39
0257 AV 109001 DEL PUERT	550	397	72.18	155	125	0	117	157	125	0	115
0258 AV 109003 DEL PUERT	271	166	61.25	88	33	0	45	92	29	0	45
0259 AV 110001 DENAIR 1	604	433	71.69	198	137	0	98	206	123	0	104
0260 AV 110002 DENAIR 2,	862	639	74.13	269	206	1	163	271	202	0	166
0261 AV 111003 EMPIRE 3A	815	455	55.83	241	142	0	72	227	152	0	76
0262 AV 111005 EMPIRE 5.	513	398	77.58	185	105	0	108	184	97	0	117
0263 AV 112001 HART RANS	671	537	80.03	195	169	0	173	211	161	1	164
0264 AV 112002 HART RANS	689	503	73.00	232	176	1	94	231	174	0	98
0265 AV 113001 HICKMAN 1	328	246	75.00	96	83	0	67	103	79	0	64
0266 AV 114001 HUGHSON 1	795	583	73.33	294	155	0	134	276	169	0	138
0267 AV 114003 HUGHSON 3	766	592	77.28	290	161	0	141	284	159	0	149
0268 AV 115002 LANGWORTH	669	559	83.56	210	166	0	183	199	172	1	187
0269 AV 115003 LANGWORTH	1650	1328	80.48	528	394	0	406	550	369	0	409
0270 AV 116001 MCHENRY 1	849	663	78.09	290	162	1	210	289	163	0	211
0271 AV 117001 MODESTO 1	934	519	55.57	264	158	0	97	277	145	0	97
0272 AV 117002 MODESTO 2	1096	846	77.19	424	179	1	242	421	188	0	237
0273 AV 117003 MODESTO 3	785	351	44.71	203	101	0	47	193	107	0	51
0274 AV 117004 MODESTO 4	855	308	36.02	196	74	0	38	191	81	0	36
0275 AV 117005 MODESTO 5	406	171	42.12	86	61	0	24	105	42	0	24
0276 AV 117006 MODESTO 5	673	290	43.09	181	71	0	38	181	73	0	36
0277 AV 117007 MODESTO 7	475	294	61.89	123	96	0	75	131	92	0	71
0278 AV 117008 MODESTO 8	430	268	62.33	139	70	1	58	148	60	0	60
0279 AV 117009 MODESTO 9	949	583	61.43	300	146	1	136	292	154	0	137
0280 AV 117012 MODESTO 1	944	485	51.38	245	132	0	108	240	131	1	113
0281 AV 117014 MODESTO 1	709	441	62.20	233	127	1	80	239	118	0	84
0282 AV 117015 MODESTO 1	802	552	68.83	301	141	0	110	308	135	0	109
0283 AV 117017 MODESTO 1	1165	726	62.32	387	189	0	150	404	169	0	153
0284 AV 117019 MODESTO 1	1076	770	71.56	406	196	0	168	411	183	0	176
0285 AV 117021 MODESTO 2	875	556	63.54	285	136	0	135	296	115	0	145
0286 AV 117023 MODESTO 2	243	76	31.28	43	18	0	15	42	19	0	15
0287 AV 117024 MODESTO 2	766	432	56.40	238	125	0	69	240	112	0	80
0288 AV 117025 MODESTO 2	534	291	54.49	163	66	0	62	168	58	0	65
0289 AV 117027 MODESTO 2	1061	749	70.59	392	147	1	209	397	144	0	208
0290 AV 117028 MODESTO 2	1242	668	53.78	327	175	0	166	344	159	0	165
0291 AV 117029 MODESTO 2	923	634	68.69	288	187	0	159	278	196	0	160
0292 AV 117030 MODESTO 3	904	565	62.50	301	159	0	105	315	145	0	105
0293 AV 117035 MODESTO 3	886	709	80.02	376	157	0	176	390	144	0	175
0294 AV 117036 MODESTO 3	662	488	73.72	249	116	0	123	239	122	0	127
0295 AV 117040 MODESTO 4	1095	782	71.42	429	179	0	174	423	183	0	176
0296 AV 117043 MODESTO 4	998	718	71.94	329	219	0	170	360	190	0	168
0297 AV 117044 MODESTO 4	1233	970	78.67	499	214	0	257	505	213	0	252
0298 AV 117045 MODESTO 4	761	488	64.13	232	143	0	113	247	124	0	117
0299 AV 117047 MODESTO 4	1225	978	79.84	450	233	0	295	473	208	0	297
0300 AV 117050 MODESTO 5	779	529	67.91	269	119	0	141	281	108	0	140

390 PRECINCTS	R E G I S T E R E D	V O T E S	B C A A L S L T O T A L S	T P U E R R N C O E U N T T A G E	Chief Justice Of The Supreme Court Tani G. Cantil-Sakauye				Associate Justice of the Supreme Court Ming W. Chin			
					Y e s (NON)	N o (NON)	O V O T E R S	U V O T E E R S	Y e s (NON)	N o (NON)	O V O T E R S	U V O T E E R S
0301 AV 117051 MODESTO 5	763	392	51.38	217	90	0	85	219	88	0	85	
0302 AV 117052 MODESTO 5	1011	786	77.74	387	188	0	211	387	180	0	219	
0303 AV 117058 MODESTO 5	809	408	50.43	209	98	0	101	215	89	0	104	
0304 AV 117059 MODESTO 5	907	713	78.61	361	172	0	180	369	163	1	180	
0305 AV 117061 MODESTO 6	708	490	69.21	234	126	0	130	246	115	0	129	
0306 AV 117063 MODESTO 6	583	216	37.05	145	41	0	30	137	47	0	32	
0307 AV 117064 MODESTO 6	749	340	45.39	177	102	1	60	186	92	0	62	
0308 AV 117068 MODESTO 6	932	606	65.02	327	144	0	135	339	126	0	141	
0309 AV 117069 MODESTO 6	1361	1050	77.15	530	238	0	282	521	235	0	294	
0310 AV 117071 MODESTO 7	1324	987	74.55	498	252	0	237	509	239	0	239	
0311 AV 117073 MODESTO 7	559	236	42.22	149	65	0	22	143	65	0	28	
0312 AV 117076 MODESTO 7	1126	649	57.64	339	193	0	117	363	171	0	115	
0313 AV 117078 MODESTO 7	926	616	66.52	300	155	0	161	298	145	0	173	
0314 AV 117084 MODESTO 8	762	504	66.14	259	140	1	104	253	141	0	110	
0315 AV 117085 MODESTO 8	906	611	67.44	288	181	0	142	288	182	0	141	
0316 AV 117086 MODESTO 8	429	284	66.20	149	73	0	62	151	69	0	64	
0317 AV 117088 MODESTO 8	714	493	69.05	264	111	0	118	262	105	0	126	
0318 AV 117091 MODESTO 9	798	613	76.82	329	132	0	152	336	124	0	153	
0319 AV 117093 MODESTO 9	1344	985	73.29	518	235	0	232	516	228	0	241	
0320 AV 117095 MODESTO 9	753	535	71.05	263	149	0	123	267	146	0	122	
0321 AV 117098 MODESTO 9	512	345	67.38	179	91	0	75	187	82	0	76	
0322 AV 117100 MODESTO 1	646	491	76.01	253	111	0	127	250	107	0	134	
0323 AV 117101 MODESTO 1	526	381	72.43	195	95	0	91	193	90	0	98	
0324 AV 117104 MODESTO 1	641	417	65.05	227	105	0	85	218	111	0	88	
0325 AV 117105 MODESTO 1	773	384	49.68	208	119	0	57	220	106	0	58	
0326 AV 117106 MODESTO 1	917	652	71.10	318	188	0	146	310	194	0	148	
0327 AV 117112 MODESTO 1	1202	847	70.47	430	212	0	205	428	210	0	209	
0328 AV 117113 MODESTO 1	1027	752	73.22	384	179	1	188	389	179	0	184	
0329 AV 117119 MODESTO 1	701	565	80.60	295	135	0	135	300	133	0	132	
0330 AV 117121 MODESTO 1	495	286	57.78	143	79	0	64	149	68	0	69	
0331 AV 117123 MODESTO 1	485	396	81.65	175	98	0	123	169	104	0	123	
0332 AV 117125 MODESTO 1	891	640	71.83	324	158	0	158	321	160	0	159	
0333 AV 117126 MODESTO 1	354	220	62.15	123	65	0	32	126	59	0	35	
0334 AV 117136 MODESTO 1	530	364	68.68	195	87	0	82	192	88	0	84	
0335 AV 117165 MODESTO 1	606	441	72.77	202	110	0	129	212	100	0	129	
0336 AV 117172 MODESTO 1	576	362	62.85	169	92	0	101	170	88	1	103	
0337 AV 118001 MT VIEW 1	450	335	74.44	143	86	0	106	132	91	0	112	
0338 AV 119001 NEWMAN 1	357	249	69.75	127	72	0	50	137	64	0	48	
0339 AV 119002 NEWMAN 2	607	430	70.84	219	119	0	92	225	114	0	91	
0340 AV 119003 NEWMAN 3	598	440	73.58	234	141	0	65	235	133	0	72	
0341 AV 121001 OAKDALE 1	988	685	69.33	344	197	0	144	354	181	0	150	
0342 AV 121002 OAKDALE 2	1179	850	72.09	380	222	0	248	379	218	0	253	
0343 AV 121003 OAKDALE 3	787	590	74.97	279	169	0	142	288	160	0	142	
0344 AV 121004 OAKDALE 4	1330	996	74.89	472	275	0	249	482	269	0	245	
0345 AV 121006 OAKDALE 6	1083	836	77.19	384	236	0	216	377	233	1	225	
0346 AV 123004 PARADISE	404	197	48.76	108	52	0	37	109	49	0	39	
0347 AV 123005 PARADISE	262	96	36.64	42	41	0	13	54	29	0	13	
0348 AV 123007 PARADISE	605	308	50.91	173	91	0	44	183	75	0	50	
0349 AV 124001 PATTERSON	424	264	62.26	137	80	0	47	147	71	0	46	
0350 AV 124002 PATTERSON	373	258	69.17	127	68	0	63	138	58	0	62	

PRINTED 11/18/10, 04:36 PM

390 PRECINCTS	R E G I S T E R E D	B C A A L S L T O T A L S	T P U E R R N C O E U N T T A G E	Chief Justice Of The Supreme Court Tani G. Cantil-Sakauye				Associate Justice of the Supreme Court Ming W. Chin			
				Y e s (NON)	N o (NON)	O V O T E R S	U V O T E E R S	Y e s (NON)	N o (NON)	O V O T E R S	U V O T E E R S
0351 AV 124003 PATTERSON	654	460	70.34	247	121	0	92	243	119	0	98
0352 AV 124004 PATTERSON	573	333	58.12	190	83	0	60	200	73	0	60
0353 AV 124005 PATTERSON	599	406	67.78	230	119	0	57	232	115	0	59
0354 AV 124008 PATTERSON	651	420	64.52	225	122	0	73	232	115	0	73
0355 AV 126001 RIVERBANK	1129	830	73.52	389	247	0	194	410	232	0	188
0356 AV 126002 RIVERBANK	301	207	68.77	107	55	0	45	111	50	0	46
0357 AV 126003 RIVERBANK	645	388	60.16	203	130	0	55	215	118	0	55
0358 AV 126004 RIVERBANK	1053	700	66.48	370	147	0	183	345	165	0	190
0359 AV 126006 RIVERBANK	417	260	62.35	141	81	0	38	151	74	0	35
0360 AV 126009 RIVERBANK	795	555	69.81	273	154	0	128	285	145	0	125
0361 AV 127001 SALIDA 1	540	374	69.26	210	102	0	62	217	93	0	64
0362 AV 127002 SALIDA 2	436	294	67.43	140	73	0	81	145	71	0	78
0363 AV 127003 SALIDA 3	372	258	69.35	124	82	0	52	129	77	0	52
0364 AV 127004 SALIDA 4	283	181	63.96	94	38	1	48	91	40	0	50
0365 AV 127006 SALIDA 6	542	365	67.34	175	90	0	100	163	102	0	100
0366 AV 128001 TURLOCK 1	938	602	64.18	309	167	1	125	316	156	0	130
0367 AV 128002 TURLOCK 2	665	348	52.33	173	117	0	58	189	101	0	58
0368 AV 128003 TURLOCK 3	609	324	53.20	165	92	0	67	164	96	0	64
0369 AV 128005 TURLOCK 5	675	419	62.07	217	104	0	98	205	110	0	104
0370 AV 128006 TURLOCK 6	1080	831	76.94	391	230	0	210	380	231	0	220
0371 AV 128009 TURLOCK 9	1408	1162	82.53	539	274	0	349	518	282	1	361
0372 AV 128010 TURLOCK 1	1598	1177	73.65	528	300	0	349	530	290	0	357
0373 AV 128011 TURLOCK 1	420	227	54.05	118	63	0	46	123	59	0	45
0374 AV 128013 TURLOCK 1	869	564	64.90	279	150	1	134	272	157	0	135
0375 AV 128014 TURLOCK 1	772	469	60.75	240	115	0	114	247	103	0	119
0376 AV 128016 TURLOCK 1	829	546	65.86	280	134	0	132	282	133	0	131
0377 AV 128017 TURLOCK 1	812	594	73.15	311	149	0	134	314	139	0	141
0378 AV 128022 TURLOCK 2	1216	894	73.52	427	218	0	249	419	218	0	257
0379 AV 128024 TURLOCK 2	522	367	70.31	183	102	0	82	176	105	0	86
0380 AV 128025 TURLOCK 2	446	256	57.40	150	62	0	44	152	57	0	47
0381 AV 128028 TURLOCK 2	857	608	70.95	295	158	0	155	303	146	0	159
0382 AV 128038 TURLOCK 3	794	506	63.73	241	134	0	131	242	131	0	133
0383 AV 128040 TURLOCK 4	517	347	67.12	172	80	0	95	171	81	0	95
0384 AV 128041 TURLOCK 4	354	170	48.02	92	45	0	33	80	58	0	32
0385 AV 128043 TURLOCK 4	424	309	72.88	146	79	0	84	150	77	0	82
0386 AV 129001 WATERFORD	918	595	64.81	268	191	0	136	280	178	0	137
0387 AV 129002 WATERFORD	716	494	68.99	227	147	0	120	220	149	0	125
0388 AV 131002 STAR 2A,B	330	264	80.00	99	77	0	88	102	74	0	88
0389 AV 132001 WHITMORE	707	448	63.37	233	133	1	81	232	132	0	84
0390 AV 132005 HICKMAN 1	1197	968	80.87	395	322	0	251	401	315	0	252
GRAND TOTALS	229057	122490	53.48	59779	34143	31	28536	60361	32915	13	29200

	R E G I S T R E D	V O T E R S O N L Y	B A L L O T S	C A N V A S S E D	T P U R N O U N T A G E	Associate Justice of the Supreme Court Carlos R. Moreno		Associate Justice, Court of Appeal, Fifth Appellate District, Brad R. Hill		Y e s (NON)	N O N E E S (NON)	O V E R S E R S	U N D E R R E S S
390 PRECINCTS	229057	122490	53.48			59240	33073	20	30156	65797	25487	23	31181
COUNTY TOTAL	229057	122490	53.48			59240	33073	20	30156	65797	25487	23	31181
VOTING PRECINCTS	229057	122490	53.48			59240	33073	20	30156	65797	25487	23	31181
BD OF EQUALIZATION 2 BOARD TOTAL	229057	122490	53.48			59240	33073	20	30156	65797	25487	23	31181
CONGRESSIONAL 18	103110	49144	47.66			25708	12560	6	10869	27313	10629	7	11193
CONGRESSIONAL 19	125947	73346	58.24			33532	20513	14	19287	38484	14858	16	19988
CONGRESSIONAL TOTAL	229057	122490	53.48			59240	33073	20	30156	65797	25487	23	31181
SENATORIAL DISTRICT 12	145468	72852	50.08			36874	18938	12	17027	39982	15314	11	17543
SENATORIAL DISTRICT 14	83589	49638	59.38			22366	14135	8	13129	25815	10173	12	13638
SENATORIAL TOTAL	229057	122490	53.48			59240	33073	20	30156	65797	25487	23	31181
ASSEMBLY DISTRICT 17	5147	2867	55.70			1505	755	0	607	1586	662	0	619
ASSEMBLY DISTRICT 25	134496	76242	56.69			35732	20923	14	19573	40614	15430	17	20180
ASSEMBLY DISTRICT 26	89414	43381	48.52			22003	11395	6	9976	23597	9395	6	10382
ASSEMBLY TOTAL	229057	122490	53.48			59240	33073	20	30156	65797	25487	23	31181
1ST SUPERVISORIAL	53165	30686	57.72			14023	8744	4	7915	15953	6536	8	8189
2ND SUPERVISORIAL	48725	27029	55.47			12575	7553	6	6895	14320	5612	7	7090
3RD SUPERVISORIAL	39748	19230	48.38			9641	5009	5	4575	10528	3937	1	4764
4TH SUPERVISORIAL	49384	28117	56.94			13481	7332	4	7299	15299	5316	6	7494
5TH SUPERVISORIAL	38035	17428	45.82			9520	4435	1	3472	9697	4086	1	3644
SUPERVISORIAL TOTAL	229057	122490	53.48			59240	33073	20	30156	65797	25487	23	31181
CERES	18231	8152	44.72			4409	2119	2	1622	4586	1858	2	1706
HUGHSON	3120	1870	59.94			889	521	0	460	976	432	1	461
MODESTO	97633	51898	53.16			25695	13352	8	12842	28359	10286	8	13243
NEWMAN	3474	1913	55.07			1044	533	0	336	1088	477	0	348
OAKDALE	9526	5863	61.55			2529	1773	2	1559	3054	1209	0	1600
PATTERSON	7290	3742	51.33			2117	879	1	745	2111	855	0	776
RIVERBANK	9017	4743	52.60			2413	1240	0	1090	2550	1030	3	1160
TURLOCK	30194	16466	54.53			7822	4353	3	4288	8778	3261	4	4423
WATERFORD	3456	1825	52.81			811	577	0	437	924	453	1	447
CITY TOTAL	181941	96472	53.02			47729	25347	16	23379	52426	19861	19	24164
UNINCORPORATED AREA	47116	26018	55.22			11511	7726	4	6777	13371	5626	4	7017

390 PRECINCTS	R	V	T	Associate Justice of the Supreme Court Carlos R. Moreno				Associate Justice, Court of Appeal, Fifth Appellate District, Brad R. Hill			
	E	O	P	Y	N	O	U	Y	N	O	U
	G	T	U	e	o	V	V	e	o	V	V
	I	E	E	s	(NON)	O	N	s	(NON)	O	N
	S	R	E	(NON)	(NON)	R	E	(NON)	(NON)	R	E
	T	S	T	S	S	S	S	S	S	S	S
	A	B	T								
	A	C	T								
	L	A	T								
	S	A	T								
	L	A	T								
	S	A	T								
	L	A	T								
	S	A	T								
	L	A	T								
	S	A	T								
0001 101002 AIRPORT 2,3	365	53	14.52	34	15	0	4	31	18	0	4
0002 102001 CASWELL 1	470	92	19.57	57	22	0	13	47	31	0	14
0003 102003 CASWELL 3,5,	828	161	19.44	106	24	0	31	90	35	0	36
0004 102007 CASWELL 7,9	421	93	22.09	61	21	0	11	53	30	0	10
0005 102010 CASWELL 10,	337	138	40.95	54	50	0	34	75	29	0	34
0006 103001 CERES 1,21,2	756	243	32.14	121	58	0	64	117	58	0	68
0007 103002 CERES 2,6	910	242	26.59	111	78	0	53	129	59	0	54
0008 103003 CERES 3,13	674	221	32.79	124	55	0	42	133	46	0	42
0009 103004 CERES 4,7,12	823	193	23.45	105	50	0	38	110	42	0	41
0010 103005 CERES 5,19,3	919	263	28.62	157	57	0	49	143	70	0	50
0011 103008 CERES 8,15,2	613	216	35.24	103	66	0	47	112	59	0	45
0012 103009 CERES 9,22	815	304	37.30	166	81	0	57	169	67	1	67
0013 103010 CERES 10,12A	852	346	40.61	171	100	0	75	185	83	0	78
0014 103014 CERES 14,17	748	184	24.60	93	47	0	44	108	35	0	41
0015 103018 CERES 18,33	750	266	35.47	159	66	0	41	150	68	0	48
0016 103026 CERES 26	408	117	28.68	79	22	0	16	70	31	0	16
0017 103028 CERES 28	518	168	32.43	101	39	0	28	89	42	0	37
0018 104001 CHATOM 1,4	421	151	35.87	60	60	0	31	81	40	0	30
0019 105002 CLAUS 2	226	93	41.15	31	34	0	28	48	17	0	28
0020 105003 CLAUS 3, LAN	875	441	50.40	168	159	0	114	208	116	0	117
0021 106001 CLUB 1, WEST	462	132	28.57	65	38	0	29	72	30	0	30
0022 106003 CLUB 3,4,7	946	174	18.39	116	29	0	29	93	49	0	32
0023 106005 CLUB 5	165	69	41.82	22	26	0	21	38	11	0	20
0024 107007 COFFEE 7	201	84	41.79	40	18	0	26	41	18	0	25
0025 108002 CROWS LANDIN	140	56	40.00	24	15	0	17	34	7	0	15
0026 109001 DEL PUERTO 1	423	187	44.21	76	62	0	49	101	41	0	45
0027 109003 DEL PUERTO 3	365	128	35.07	80	25	0	23	74	29	0	25
0028 110001 DENAIR 1,22	580	280	48.28	119	110	0	51	136	92	0	52
0029 110002 DENAIR 2,12	686	322	46.94	136	110	0	76	170	75	0	77
0030 111003 EMPIRE 3A,B,	784	246	31.38	130	79	0	37	137	69	0	40
0031 111005 EMPIRE 5.9	351	134	38.18	43	48	0	43	65	31	0	38
0032 112001 HART RANSOM	278	119	42.81	53	34	0	32	63	27	0	29
0033 112002 HART RANSOM	562	200	35.59	94	54	1	51	94	47	0	59
0034 113001 HICKMAN 1C,D	241	120	49.79	33	56	0	31	49	38	0	33
0035 114001 HUGHSON 1,2,	820	365	44.51	169	105	0	91	196	83	0	86
0036 114003 HUGHSON 3,5,	739	330	44.65	148	104	0	78	158	92	0	80
0037 115002 LANGWORTH 2G	286	145	50.70	54	54	0	37	66	39	0	40
0038 115003 LANGWORTH3,	901	406	45.06	158	131	0	117	182	104	0	120
0039 116001 MCHENRY 1,3	530	286	53.96	125	88	0	73	163	49	0	74
0040 117001 MODESTO 1,53	859	235	27.36	120	60	0	55	127	53	0	55
0041 117002 MODESTO 2,48	749	405	54.07	177	120	1	107	225	72	0	108
0042 117003 MODESTO 3,12	694	165	23.78	108	33	0	24	90	48	0	27
0043 117004 MODESTO 4,11	740	115	15.54	81	14	0	20	61	32	0	22
0044 117005 MODESTO 5A,C	402	78	19.40	42	17	0	19	37	25	0	16
0045 117006 MODESTO 5B,6	616	82	13.31	63	8	0	11	54	15	0	13
0046 117007 MODESTO 7, 1	353	120	33.99	63	36	0	21	76	23	0	21
0047 117008 MODESTO 8	341	91	26.69	50	26	0	15	46	28	0	17
0048 117009 MODESTO 9,10	743	274	36.88	124	75	0	75	131	63	0	80
0049 117012 MODESTO 12,1	631	191	30.27	86	62	0	43	102	47	0	42
0050 117014 MODESTO 14,1	602	226	37.54	110	69	0	47	130	49	0	47

390 PRECINCTS				Associate Justice of the Supreme Court Carlos R. Moreno				Associate Justice, Court of Appeal, Fifth Appellate District, Brad R. Hill						
R	V	T	P	Y		O	U	Y		O	U			
E	O	U	E	e	N	V	U	e	N	V	U			
G	T	R	R	s	o	O	N	s	o	O	N			
I	E	R	R	(NON)	(NON)	E	O	(NON)	(NON)	E	O			
S	R	A	A			T	N			R	N			
T	S	L	S					E	O					
E	E	L	T											
R	O	A	T											
E	T	G	T											
D	S	E	E											
0051	117015	MODESTO	15,1	576	188	32.64	95	53	0	40	93	50	0	45
0052	117017	MODESTO	17,6	903	297	32.89	167	75	0	55	182	54	0	61
0053	117019	MODESTO	19,2	738	293	39.70	141	71	0	80	150	63	0	79
0054	117021	MODESTO	21,2	626	297	47.44	157	63	0	77	169	51	0	77
0055	117023	MODESTO	23,1	292	60	20.55	41	12	0	7	35	17	0	8
0056	117024	MODESTO	24,1	730	187	25.62	102	39	0	46	105	32	0	50
0057	117025	MODESTO	25,2	359	103	28.69	49	30	0	24	52	28	0	23
0058	117027	MODESTO	27,3	840	448	53.33	204	95	0	149	228	69	1	150
0059	117028	MODESTO	28,3	936	352	37.61	160	94	0	98	175	73	0	104
0060	117029	MODESTO	29,6	902	349	38.69	179	98	0	72	198	77	0	74
0061	117030	MODESTO	30,6	688	260	37.79	115	84	0	61	140	61	0	59
0062	117035	MODESTO	35,3	644	310	48.14	144	87	0	79	165	66	0	79
0063	117036	MODESTO	36,3	480	235	48.96	118	55	0	62	135	35	0	65
0064	117040	MODESTO	40,4	776	363	46.78	166	113	0	84	200	75	0	88
0065	117043	MODESTO	43,4	775	329	42.45	148	109	1	71	169	86	0	74
0066	117044	MODESTO	44,5	782	386	49.36	182	97	0	107	190	87	0	109
0067	117045	MODESTO	45,6	510	168	32.94	79	54	0	35	94	33	0	41
0068	117047	MODESTO	47,5	833	426	51.14	174	128	0	124	202	97	0	127
0069	117050	MODESTO	50,5	581	285	49.05	119	91	1	74	135	73	0	77
0070	117051	MODESTO	51,8	478	146	30.54	77	32	0	37	88	25	0	33
0071	117052	MODESTO	52,8	656	311	47.41	154	69	0	88	164	51	0	96
0072	117058	MODESTO	58,7	622	175	28.14	80	55	0	40	85	47	0	42
0073	117059	MODESTO	59,7	727	316	43.47	129	112	0	75	162	77	0	77
0074	117061	MODESTO	61,1	675	289	42.81	134	86	0	69	159	64	0	66
0075	117063	MODESTO	63,1	510	78	15.29	56	11	0	11	44	19	0	15
0076	117064	MODESTO	64,6	682	165	24.19	79	42	0	44	84	38	0	43
0077	117068	MODESTO	68,9	755	284	37.62	143	71	0	70	152	58	0	74
0078	117069	MODESTO	69,9	941	427	45.38	191	119	0	117	221	88	0	118
0079	117071	MODESTO	71,7	945	413	43.70	200	113	0	100	216	92	0	105
0080	117073	MODESTO	73,1	493	146	29.61	101	30	0	15	88	40	0	18
0081	117076	MODESTO	76,7	804	296	36.82	132	100	0	64	156	70	0	70
0082	117078	MODESTO	78,8	762	355	46.59	150	112	1	92	171	86	0	98
0083	117084	MODESTO	84,1	939	282	30.03	138	83	0	61	149	69	0	64
0084	117085	MODESTO	85,9	778	280	35.99	133	94	0	53	151	71	0	58
0085	117086	MODESTO	86,1	456	129	28.29	70	29	0	30	70	28	0	31
0086	117088	MODESTO	88,1	565	277	49.03	134	75	0	68	142	63	0	72
0087	117091	MODESTO	91,1	526	211	40.11	110	44	0	57	109	35	0	67
0088	117093	MODESTO	93,9	917	314	34.24	158	85	0	71	165	69	2	78
0089	117095	MODESTO	95,1	723	300	41.49	156	74	0	70	165	63	0	72
0090	117098	MODESTO	98,1	458	172	37.55	76	56	0	40	81	47	0	44
0091	117100	MODESTO	100,	469	192	40.94	84	51	0	57	95	39	0	58
0092	117101	MODESTO	101,	480	197	41.04	96	57	0	44	109	42	0	46
0093	117104	MODESTO	104A	587	230	39.18	120	62	0	48	131	47	0	52
0094	117105	MODESTO	105,	633	186	29.38	100	52	0	34	102	48	0	36
0095	117106	MODESTO	106,	974	381	39.12	183	123	0	75	197	99	0	85
0096	117112	MODESTO	112,	959	397	41.40	204	100	0	93	217	79	0	101
0097	117113	MODESTO	113,	887	384	43.29	184	103	0	97	225	55	0	104
0098	117119	MODESTO	119,	358	170	47.49	74	55	0	41	87	39	0	44
0099	117121	MODESTO	121	501	173	34.53	81	49	0	43	80	51	0	42
0100	117123	MODESTO	123	432	196	45.37	82	63	1	50	96	40	0	60

390 PRECINCTS	R E G I S T E R E D	V O T E S	B C A A L S L T O T A L S	C A S E S	T P U E R R N C O E U N T T A G E	Associate Justice of the Supreme Court Carlos R. Moreno				Associate Justice, Court of Appeal, Fifth Appellate District, Brad R. Hill			
						Y e s (NON)	N o (NON)	O V E R S	U N D E R S	Y e s (NON)	N o (NON)	O V E R S	U N D E R S
0101 117125 MODESTO 125,	867	298	34.37	125	74	0	99	140	54	0	104		
0102 117126 MODESTO 126	273	109	39.93	48	29	0	32	57	19	0	33		
0103 117136 MODESTO 136	457	170	37.20	99	34	0	37	94	35	0	41		
0104 117165 MODESTO 165,	479	205	42.80	103	47	0	55	108	37	0	60		
0105 117172 MODESTO 172,	555	194	34.95	107	35	0	52	93	44	0	57		
0106 118001 MT VIEW 1	394	167	42.39	73	59	0	35	84	50	0	33		
0107 119001 NEWMAN 1	380	149	39.21	81	51	0	17	93	41	0	15		
0108 119002 NEWMAN 2,4,7	834	339	40.65	202	83	0	54	195	92	0	52		
0109 119003 NEWMAN 3,6	698	306	43.84	160	87	0	59	149	95	0	62		
0110 121001 OAKDALE 1,2A	802	324	40.40	159	81	0	84	162	74	0	88		
0111 121002 OAKDALE 2B,1	966	461	47.72	196	139	0	126	231	101	0	129		
0112 121003 OAKDALE 3,13	638	281	44.04	118	88	0	75	131	73	0	77		
0113 121004 OAKDALE 4,5,	953	484	50.79	190	178	0	116	254	109	0	121		
0114 121006 OAKDALE 6,7,	800	356	44.50	144	108	0	104	186	71	0	99		
0115 123004 PARADISE 4	509	112	22.00	64	25	0	23	65	22	0	25		
0116 123005 PARADISE 5	392	67	17.09	46	13	0	8	48	9	0	10		
0117 123007 PARADISE 7,8	591	180	30.46	98	45	0	37	93	52	0	35		
0118 124001 PATTERSON 1	517	213	41.20	132	36	0	45	123	45	0	45		
0119 124002 PATTERSON 2	408	161	39.46	84	43	0	34	88	38	0	35		
0120 124003 PATTERSON 3,	607	234	38.55	130	54	0	50	126	58	0	50		
0121 124004 PATTERSON 4,	658	181	27.51	96	43	0	42	91	48	0	42		
0122 124005 PATTERSON 5,	634	267	42.11	138	72	0	57	127	81	0	59		
0123 124008 PATTERSON 8,	962	426	44.28	239	99	0	88	238	101	0	87		
0124 126001 RIVERBANK 1,	982	440	44.81	211	125	0	104	221	108	0	111		
0125 126002 RIVERBANK 2	443	136	30.70	66	28	0	42	66	29	1	40		
0126 126003 RIVERBANK 3,	962	334	34.72	173	84	0	77	157	96	0	81		
0127 126004 RIVERBANK 4B	968	418	43.18	210	115	0	93	230	88	0	100		
0128 126006 RIVERBANK 6	521	209	40.12	132	37	0	40	114	53	0	42		
0129 126009 RIVERBANK 9,	801	266	33.21	134	68	0	64	145	53	0	68		
0130 127001 SALIDA 1,10	511	203	39.73	97	55	0	51	105	44	0	54		
0131 127002 SALIDA 2,5	672	296	44.05	117	94	0	85	129	79	0	88		
0132 127003 SALIDA 3	508	218	42.91	106	63	0	49	104	58	0	56		
0133 127004 SALIDA 4	481	168	34.93	101	30	0	37	102	29	0	37		
0134 127006 SALIDA 6,9	666	308	46.25	141	81	0	86	154	56	0	98		
0135 128001 TURLOCK 1, 1	799	260	32.54	148	66	1	45	166	48	0	46		
0136 128002 TURLOCK 2,30	756	202	26.72	117	50	1	34	108	53	0	41		
0137 128003 TURLOCK 3,4	798	195	24.44	126	34	0	35	115	44	0	36		
0138 128005 TURLOCK 5,7	536	235	43.84	109	66	0	60	107	61	1	66		
0139 128006 TURLOCK 6,8	838	384	45.82	158	109	0	117	197	69	0	118		
0140 128009 TURLOCK 9,18	944	546	57.84	222	171	0	153	282	106	0	158		
0141 128010 TURLOCK 10,1	989	436	44.08	182	134	0	120	219	99	0	118		
0142 128011 TURLOCK 11,5	479	164	34.24	81	42	0	41	82	43	0	39		
0143 128013 TURLOCK 13,4	902	387	42.90	204	103	0	80	216	88	0	83		
0144 128014 TURLOCK 14,1	770	268	34.81	144	65	0	59	158	45	0	65		
0145 128016 TURLOCK 16,3	735	272	37.01	140	66	0	66	137	68	0	67		
0146 128017 TURLOCK 17,2	688	319	46.37	144	101	0	74	166	76	0	77		
0147 128022 TURLOCK 22,2	887	356	40.14	156	88	0	112	176	62	0	118		
0148 128024 TURLOCK 24	483	184	38.10	72	62	0	50	86	43	0	55		
0149 128025 TURLOCK 25	415	151	36.39	76	39	0	36	82	32	0	37		
0150 128028 TURLOCK 28,5	874	317	36.27	148	83	0	86	147	81	0	89		

390 PRECINCTS	R	V	T	Associate Justice of the Supreme Court Carlos R. Moreno				Associate Justice, Court of Appeal, Fifth Appellate District, Brad R. Hill			
	E	O	P	Y	N	O	U	Y	N	O	U
	G	T	U	e	o	V	V	e	o	V	V
	I	E	R	s	(NON)	R	R	s	(NON)	R	R
	S	R	R	(NON)	(NON)	E	E	(NON)	(NON)	E	E
	A	A	R			S	S			S	S
	B	C	N								
	C	A	C								
	L	S	O								
	L	S	E								
	T	U	A								
	T	T	G								
	O	A	E								
	T	G									
	S	E									
0151 128038 TURLOCK 38,4	824	328	39.81	149	91	0	88	168	66	1	93
0152 128040 TURLOCK 40,5	522	243	46.55	103	68	0	72	116	52	0	75
0153 128041 TURLOCK 41,4	324	80	24.69	53	14	0	13	38	28	0	14
0154 128043 TURLOCK 43,4	290	108	37.24	46	25	0	37	55	16	0	37
0155 129001 WATERFORD 1,	984	399	40.55	181	122	0	96	194	113	1	91
0156 129002 WATERFORD 2,	838	337	40.21	156	109	0	72	156	105	0	76
0157 131002 STAR 2A,B,C,	209	81	38.76	28	30	0	23	32	25	1	23
0158 132001 WHITMORE 1,1	906	307	33.89	163	72	0	72	149	83	0	75
0159 132005 HICKMAN 1A,B	818	399	48.78	169	121	1	108	222	66	1	110
0160 810007 DENAIR 7A-E	238	170	71.43	74	43	0	53	95	19	0	56
0161 901001 AIRPORT 1, E	54	26	48.15	19	5	0	2	19	5	0	2
0162 901004 AIRPORT 4	0	0		0	0	0	0	0	0	0	0
0163 902002 CASWELL 2,11	252	105	41.67	57	24	0	24	64	16	0	25
0164 902004 CASWELL 4,8	230	96	41.74	47	29	0	20	50	27	0	19
0165 903011 CERES 11,23,	219	85	38.81	50	17	0	18	47	18	0	20
0166 903016 CERES 16	3	1	33.33	0	1	0	0	0	1	0	0
0167 903025 CERES 25	105	57	54.29	24	17	0	16	27	15	0	15
0168 903030 CERES 30	0	0		0	0	0	0	0	0	0	0
0169 903031 CERES 31	17	12	70.59	1	6	0	5	1	6	0	5
0170 904002 CHATOM 2,3,5	125	51	40.80	30	11	0	10	30	13	0	8
0171 905001 CLAUS 1,4	213	136	63.85	59	35	0	42	63	27	0	46
0172 906002 CLUB 2	209	135	64.59	55	41	0	39	67	24	0	44
0173 906006 CLUB 6,9,12	224	97	43.30	54	23	0	20	56	24	0	17
0174 906008 CLUB 8, MT V	245	134	54.69	56	50	0	28	69	37	0	28
0175 906013 CLUB 13	28	18	64.29	3	6	0	9	4	6	0	8
0176 906014 CLUB 14	87	43	49.43	22	8	0	13	24	7	0	12
0177 907002 COFFEE 2	136	78	57.35	34	22	0	22	35	21	0	22
0178 907005 COFFEE 5	39	25	64.10	8	10	0	7	13	4	0	8
0179 907006 COFFEE 6	85	59	69.41	26	21	0	12	33	13	0	13
0180 907008 COFFEE 8,9,1	233	130	55.79	71	34	0	25	80	25	0	25
0181 907010 COFFEE 10, M	185	137	74.05	46	29	1	61	59	16	0	62
0182 908001 CROWS LANDIN	86	58	67.44	29	18	0	11	35	10	0	13
0183 908004 CROWS LANDIN	194	130	67.01	50	32	0	48	52	26	0	52
0184 908005 CROWS LANDIN	210	143	68.10	57	39	0	47	66	32	0	45
0185 908007 CROWS LANDIN	118	78	66.10	39	24	0	15	42	20	0	16
0186 908008 CROWS LANDIN	159	98	61.64	38	22	0	38	48	12	0	38
0187 909005 DEL PUERTO 5	0	0		0	0	0	0	0	0	0	0
0188 910003 DENAIR 3,5,8	224	107	47.77	62	29	0	16	66	23	0	18
0189 910006 DENAIR 6,17,	220	110	50.00	64	25	0	21	66	21	0	23
0190 910007 DENAIR 7F	36	28	77.78	13	14	0	1	19	7	0	2
0191 910009 DENAIR 9	111	74	66.67	25	18	0	31	36	7	0	31
0192 910010 DENAIR 10,11	244	172	70.49	71	42	0	59	85	26	0	61
0193 910020 DENAIR 20	163	111	68.10	38	37	0	36	58	17	0	36
0194 910022 DENAIR 22C	32	25	78.13	14	9	0	2	22	2	0	1
0195 911003 EMPIRE 3C,E,	0	0		0	0	0	0	0	0	0	0
0196 911008 EMPIRE 8,11	16	11	68.75	3	7	0	1	9	1	0	1
0197 912003 HART RANSOM	247	147	59.51	58	46	0	43	71	33	0	43
0198 912007 HART RANSOM	189	90	47.62	49	18	0	23	50	18	0	22
0199 913002 HICKMAN 2, S	217	159	73.27	58	45	0	56	77	26	0	56
0200 913003 HICKMAN 3, S	82	63	76.83	30	18	0	15	44	5	0	14

390 PRECINCTS	R	B	T	Associate Justice of the Supreme Court Carlos R. Moreno				Associate Justice, Court of Appeal, Fifth Appellate District, Brad R. Hill			
	V	C	P	Y	N	O	U	Y	N	O	U
	E	A	U	e	o	V	V	e	o	V	V
	O	A	E	s	o	O	N	s	o	O	N
	G	A	R	(NON)	(NON)	R	O	(NON)	(NON)	R	O
	T	L	R			E	N			E	N
	I	S	R								
	E	L	R			R			R		
	S	T	R			E			R		
	R	O	R			S			S		
	D	S	E			S			S		
0201 916002 MCHENRY 2,8.	116	87	75.00	39	15	0	33	44	7	0	36
0202 916004 MCHENRY 4,5.	246	178	72.36	80	56	0	42	95	32	0	51
0203 917049 MODESTO 49,1	3	2	66.67	1	1	0	0	2	0	0	0
0204 917079 MODESTO 79,1	166	87	52.41	47	21	0	19	45	22	0	20
0205 917087 MODESTO 87,1	0	0		0	0	0	0	0	0	0	0
0206 917092 MODESTO 92,1	0	0		0	0	0	0	0	0	0	0
0207 917114 MODESTO 114	0	0		0	0	0	0	0	0	0	0
0208 917122 MODESTO 122	103	34	33.01	23	6	0	5	21	6	0	7
0209 917143 MODESTO 143,	208	108	51.92	49	30	0	29	60	19	0	29
0210 917158 MODESTO 158,	149	118	79.19	66	18	0	34	67	10	0	41
0211 917159 MODESTO 159,	148	89	60.14	38	23	0	28	43	15	0	31
0212 917183 MODESTO 183	0	0		0	0	0	0	0	0	0	0
0213 918002 MT VIEW 2	66	39	59.09	15	11	0	13	15	9	0	15
0214 919005 NEWMAN 5	0	0		0	0	0	0	0	0	0	0
0215 923001 PARADISE 1	190	130	68.42	45	34	0	51	60	19	0	51
0216 923002 PARADISE 2	187	114	60.96	41	43	0	30	66	16	0	32
0217 923003 PARADISE 3,6	142	97	68.31	27	36	0	34	32	30	0	35
0218 923009 PARADISE 9,1	193	128	66.32	59	28	0	41	67	22	0	39
0219 923011 PARADISE 11,	29	21	72.41	9	4	0	8	12	0	0	9
0220 923015 PARADISE 15,	188	122	64.89	51	42	0	29	65	27	0	30
0221 923016 PARADISE 16,	89	62	69.66	30	12	0	20	32	9	0	21
0222 924006 PATTERSON 6,	230	119	51.74	64	25	0	30	53	34	0	32
0223 928021 TURLOCK 21,2	215	154	71.63	78	43	0	33	96	24	0	34
0224 928036 TURLOCK 36	143	66	46.15	39	9	0	18	41	6	0	19
0225 928037 TURLOCK 37	162	79	48.77	44	17	0	18	46	14	0	19
0226 928050 TURLOCK 50	16	12	75.00	7	5	0	0	10	2	0	0
0227 931002 STAR 2C-F	28	22	78.57	7	8	0	7	12	5	0	5
0228 931003 STAR 3D,E	90	69	76.67	24	27	0	18	28	20	0	21
0229 932002 WHITMORE 2,6	212	122	57.55	57	35	0	30	63	30	0	29
0230 932003 WHITMORE 3	95	69	72.63	24	24	0	21	28	19	0	22
0231 932009 WHITMORE 9	17	9	52.94	3	4	0	2	4	3	0	2
0232 AV 101002 AIRPORT 2	296	124	41.89	94	16	0	14	84	23	0	17
0233 AV 102001 CASWELL 1	370	119	32.16	72	30	0	17	75	24	0	20
0234 AV 102003 CASWELL 3	726	328	45.18	223	55	0	50	201	72	0	55
0235 AV 102007 CASWELL 7	413	218	52.78	111	58	0	49	118	49	0	51
0236 AV 102010 CASWELL 1	382	285	74.61	104	101	0	80	135	64	0	86
0237 AV 103001 CERES 1,2	732	423	57.79	245	94	0	84	258	77	0	88
0238 AV 103002 CERES 2,6	1011	542	53.61	277	160	0	105	300	135	0	107
0239 AV 103003 CERES 3,1	761	410	53.88	205	107	0	98	229	85	0	96
0240 AV 103004 CERES 4,7	875	463	52.91	261	128	0	74	291	97	0	75
0241 AV 103005 CERES 5,1	941	536	56.96	313	133	0	90	290	142	0	104
0242 AV 103008 CERES 8,1	695	405	58.27	195	124	1	85	233	87	1	84
0243 AV 103009 CERES 9,2	839	587	69.96	323	137	0	127	338	117	0	132
0244 AV 103010 CERES 10,	962	642	66.74	313	192	0	137	346	148	0	148
0245 AV 103014 CERES 14,	755	407	53.91	214	115	0	78	230	86	0	91
0246 AV 103018 CERES 18,	673	341	50.67	216	66	0	59	194	89	0	58
0247 AV 103026 CERES 26	356	191	53.65	117	34	0	40	109	40	0	42
0248 AV 103028 CERES 28	501	287	57.29	165	69	1	52	178	55	0	54
0249 AV 104001 CHATOM 1,	548	397	72.45	183	116	0	98	208	81	0	108
0250 AV 105002 CLAUS 2	285	211	74.04	73	82	0	56	103	52	0	56

390 PRECINCTS	R	B	T	Associate Justice of the Supreme Court Carlos R. Moreno				Associate Justice, Court of Appeal, Fifth Appellate District, Brad R. Hill			
	V	C	P	Y	N	O	U	Y	N	O	U
	E	A	U	e	o	V	U	e	o	V	U
	O	A	E	s	o	O	U	s	o	O	U
	G	A	R	(NON)	(NON)	V	U	(NON)	(NON)	V	U
	T	L	R			O	U			V	U
	I	S	R			U			O	U	
	E	L	R			U			V	U	
	S	T	R			U			O	U	
	R	O	R			U			V	U	
	E	L	R			U			O	U	
	T	T	R			U			O	U	
	S	A	R			U			V	U	
	D	S	E			U			O	U	
0251 AV 105003 CLAU 3,	1861	1531	82.27	624	443	0	464	743	320	1	467
0252 AV 106001 CLUB 1, W	571	386	67.60	160	130	0	96	201	89	0	96
0253 AV 106003 CLUB 3,4,	832	347	41.71	218	89	0	40	185	116	0	46
0254 AV 106005 CLUB 5	245	190	77.55	84	57	0	49	106	38	0	46
0255 AV 107007 COFFEE 7	252	186	73.81	88	64	0	34	112	40	0	34
0256 AV 108002 CROWS LAN	216	155	71.76	85	31	0	39	95	26	0	34
0257 AV 109001 DEL PUERT	550	397	72.18	131	146	0	120	171	98	0	128
0258 AV 109003 DEL PUERT	271	166	61.25	88	34	0	44	87	33	0	46
0259 AV 110001 DENAIR 1	604	433	71.69	194	138	0	101	214	109	0	110
0260 AV 110002 DENAIR 2,	862	639	74.13	246	221	0	172	331	136	0	172
0261 AV 111003 EMPIRE 3A	815	455	55.83	247	124	0	84	261	113	0	81
0262 AV 111005 EMPIRE 5.	513	398	77.58	173	110	0	115	198	71	0	129
0263 AV 112001 HART RANS	671	537	80.03	163	201	0	173	249	92	0	196
0264 AV 112002 HART RANS	689	503	73.00	213	185	1	104	275	119	0	109
0265 AV 113001 HICKMAN 1	328	246	75.00	93	84	0	69	104	71	0	71
0266 AV 114001 HUGHSON 1	795	583	73.33	287	161	0	135	309	133	1	140
0267 AV 114003 HUGHSON 3	766	592	77.28	285	151	0	156	313	124	0	155
0268 AV 115002 LANGWORTH	669	559	83.56	181	183	0	195	256	106	0	197
0269 AV 115003 LANGWORTH	1650	1328	80.48	472	418	0	438	590	292	0	446
0270 AV 116001 MCHENRY 1	849	663	78.09	265	179	0	219	332	105	0	226
0271 AV 117001 MODESTO 1	934	519	55.57	268	150	0	101	298	119	0	102
0272 AV 117002 MODESTO 2	1096	846	77.19	396	200	0	250	456	128	0	262
0273 AV 117003 MODESTO 3	785	351	44.71	242	63	0	46	206	95	0	50
0274 AV 117004 MODESTO 4	855	308	36.02	211	61	0	36	185	88	0	35
0275 AV 117005 MODESTO 5	406	171	42.12	115	30	0	26	93	51	0	27
0276 AV 117006 MODESTO 5	673	290	43.09	193	56	0	41	178	67	0	45
0277 AV 117007 MODESTO 7	475	294	61.89	125	91	0	78	141	79	0	74
0278 AV 117008 MODESTO 8	430	268	62.33	150	57	1	60	156	49	0	63
0279 AV 117009 MODESTO 9	949	583	61.43	279	152	0	152	318	113	0	152
0280 AV 117012 MODESTO 1	944	485	51.38	246	118	0	121	277	90	0	118
0281 AV 117014 MODESTO 1	709	441	62.20	231	119	0	91	265	89	0	87
0282 AV 117015 MODESTO 1	802	552	68.83	285	146	0	121	332	104	0	116
0283 AV 117017 MODESTO 1	1165	726	62.32	394	161	0	171	423	131	0	172
0284 AV 117019 MODESTO 1	1076	770	71.56	385	206	0	179	436	148	0	186
0285 AV 117021 MODESTO 2	875	556	63.54	276	136	0	144	309	94	0	153
0286 AV 117023 MODESTO 2	243	76	31.28	54	9	0	13	46	15	0	15
0287 AV 117024 MODESTO 2	766	432	56.40	245	100	1	86	252	103	0	77
0288 AV 117025 MODESTO 2	534	291	54.49	156	68	0	67	178	46	0	67
0289 AV 117027 MODESTO 2	1061	749	70.59	357	163	0	229	413	114	0	222
0290 AV 117028 MODESTO 2	1242	668	53.78	308	189	0	171	358	140	0	170
0291 AV 117029 MODESTO 2	923	634	68.69	300	177	0	157	315	149	1	169
0292 AV 117030 MODESTO 3	904	565	62.50	297	155	0	113	344	106	0	115
0293 AV 117035 MODESTO 3	886	709	80.02	364	157	0	188	409	111	0	189
0294 AV 117036 MODESTO 3	662	488	73.72	240	116	0	132	273	81	0	134
0295 AV 117040 MODESTO 4	1095	782	71.42	408	188	0	186	454	136	1	191
0296 AV 117043 MODESTO 4	998	718	71.94	320	212	0	186	387	146	0	185
0297 AV 117044 MODESTO 4	1233	970	78.67	471	227	0	272	543	143	1	283
0298 AV 117045 MODESTO 4	761	488	64.13	235	126	0	127	274	92	0	122
0299 AV 117047 MODESTO 4	1225	978	79.84	444	223	0	311	508	167	0	303
0300 AV 117050 MODESTO 5	779	529	67.91	260	118	0	151	298	83	0	148

390 PRECINCTS	R	B	T	Associate Justice of the Supreme Court Carlos R. Moreno				Associate Justice, Court of Appeal, Fifth Appellate District, Brad R. Hill			
	V	C	P	Y	N	O	U	Y	N	O	U
	E	A	U	e	o	V	V	e	o	V	V
	O	A	E	s	(NON)	O	U	s	(NON)	O	U
	G	A	R	(NON)	(NON)	R	N	(NON)	(NON)	R	N
	T	L	R			E	O			E	O
	I	S	R			E	O			E	O
	E	L	R			R	N			R	N
	S	T	R			S	O			S	O
	R	L	R			S	O			S	O
	E	T	R			S	O			S	O
	D	S	E			S	O			S	O
0301 AV 117051 MODESTO 5	763	392	51.38	210	93	0	89	226	69	0	97
0302 AV 117052 MODESTO 5	1011	786	77.74	369	192	0	225	418	142	0	226
0303 AV 117058 MODESTO 5	809	408	50.43	212	87	0	109	225	76	0	107
0304 AV 117059 MODESTO 5	907	713	78.61	351	168	0	194	392	127	0	194
0305 AV 117061 MODESTO 6	708	490	69.21	241	118	0	131	266	83	0	141
0306 AV 117063 MODESTO 6	583	216	37.05	155	27	0	34	138	47	0	31
0307 AV 117064 MODESTO 6	749	340	45.39	187	81	0	72	210	65	0	65
0308 AV 117068 MODESTO 6	932	606	65.02	314	141	0	151	351	99	0	156
0309 AV 117069 MODESTO 6	1361	1050	77.15	465	283	1	301	554	173	0	323
0310 AV 117071 MODESTO 7	1324	987	74.55	468	269	0	250	553	185	0	249
0311 AV 117073 MODESTO 7	559	236	42.22	171	44	0	21	135	73	0	28
0312 AV 117076 MODESTO 7	1126	649	57.64	329	194	0	126	364	158	0	127
0313 AV 117078 MODESTO 7	926	616	66.52	280	159	0	177	327	108	0	181
0314 AV 117084 MODESTO 8	762	504	66.14	252	136	0	116	274	109	0	121
0315 AV 117085 MODESTO 8	906	611	67.44	280	185	0	146	315	139	0	157
0316 AV 117086 MODESTO 8	429	284	66.20	137	82	0	65	148	67	0	69
0317 AV 117088 MODESTO 8	714	493	69.05	245	116	0	132	274	82	0	137
0318 AV 117091 MODESTO 9	798	613	76.82	298	144	0	171	351	95	0	167
0319 AV 117093 MODESTO 9	1344	985	73.29	470	266	0	249	573	160	1	251
0320 AV 117095 MODESTO 9	753	535	71.05	243	166	0	126	275	112	0	148
0321 AV 117098 MODESTO 9	512	345	67.38	182	80	0	83	185	75	0	85
0322 AV 117100 MODESTO 1	646	491	76.01	220	125	0	146	252	90	0	149
0323 AV 117101 MODESTO 1	526	381	72.43	189	88	0	104	218	59	0	104
0324 AV 117104 MODESTO 1	641	417	65.05	229	99	0	89	237	88	0	92
0325 AV 117105 MODESTO 1	773	384	49.68	222	102	0	60	234	89	1	60
0326 AV 117106 MODESTO 1	917	652	71.10	308	185	0	159	345	143	0	164
0327 AV 117112 MODESTO 1	1202	847	70.47	418	216	0	213	455	166	0	226
0328 AV 117113 MODESTO 1	1027	752	73.22	354	198	0	200	395	139	0	218
0329 AV 117119 MODESTO 1	701	565	80.60	269	144	0	152	323	94	0	148
0330 AV 117121 MODESTO 1	495	286	57.78	153	67	0	66	148	63	0	75
0331 AV 117123 MODESTO 1	485	396	81.65	158	113	0	125	187	79	0	130
0332 AV 117125 MODESTO 1	891	640	71.83	302	171	0	167	354	116	0	170
0333 AV 117126 MODESTO 1	354	220	62.15	118	66	0	36	135	45	0	40
0334 AV 117136 MODESTO 1	530	364	68.68	197	86	0	81	209	61	0	94
0335 AV 117165 MODESTO 1	606	441	72.77	200	105	0	136	226	74	0	141
0336 AV 117172 MODESTO 1	576	362	62.85	165	89	0	108	175	77	0	110
0337 AV 118001 MT VIEW 1	450	335	74.44	125	101	0	109	154	67	0	114
0338 AV 119001 NEWMAN 1	357	249	69.75	126	73	0	50	154	45	0	50
0339 AV 119002 NEWMAN 2	607	430	70.84	234	105	0	91	244	91	0	95
0340 AV 119003 NEWMAN 3	598	440	73.58	241	134	0	65	253	113	0	74
0341 AV 121001 OAKDALE 1	988	685	69.33	335	196	1	153	393	132	0	160
0342 AV 121002 OAKDALE 2	1179	850	72.09	354	247	0	249	433	157	0	260
0343 AV 121003 OAKDALE 3	787	590	74.97	262	176	0	152	298	139	0	153
0344 AV 121004 OAKDALE 4	1330	996	74.89	435	297	1	263	533	193	0	270
0345 AV 121006 OAKDALE 6	1083	836	77.19	336	263	0	237	433	160	0	243
0346 AV 123004 PARADISE	404	197	48.76	116	46	0	35	114	44	0	39
0347 AV 123005 PARADISE	262	96	36.64	52	28	0	16	60	21	0	15
0348 AV 123007 PARADISE	605	308	50.91	183	79	0	46	177	77	0	54
0349 AV 124001 PATTERSON	424	264	62.26	154	64	0	46	157	57	0	50
0350 AV 124002 PATTERSON	373	258	69.17	135	63	0	60	140	58	0	60

390 PRECINCTS	R E G I S T E R E D	V B C A A L S L T O T S	T P U E R R N C O E U N T T A G E	Associate Justice of the Supreme Court Carlos R. Moreno				Associate Justice, Court of Appeal, Fifth Appellate District, Brad R. Hill			
				Y e s (NON)	N o (NON)	O V E R S	U N D E R S	Y e s (NON)	N o (NON)	O V E R S	U N D E R S
0351 AV 124003 PATTERSON	654	460	70.34	250	108	0	102	256	95	0	109
0352 AV 124004 PATTERSON	573	333	58.12	210	64	0	59	210	55	0	68
0353 AV 124005 PATTERSON	599	406	67.78	243	106	0	57	244	101	0	61
0354 AV 124008 PATTERSON	651	420	64.52	242	102	1	75	258	84	0	78
0355 AV 126001 RIVERBANK	1129	830	73.52	384	240	0	206	443	177	1	209
0356 AV 126002 RIVERBANK	301	207	68.77	114	47	0	46	116	46	1	44
0357 AV 126003 RIVERBANK	645	388	60.16	220	109	0	59	218	107	0	63
0358 AV 126004 RIVERBANK	1053	700	66.48	339	173	0	188	375	105	0	220
0359 AV 126006 RIVERBANK	417	260	62.35	162	60	0	38	147	69	0	44
0360 AV 126009 RIVERBANK	795	555	69.81	268	154	0	133	318	99	0	138
0361 AV 127001 SALIDA 1,	540	374	69.26	201	110	0	63	232	68	0	74
0362 AV 127002 SALIDA 2,	436	294	67.43	153	57	0	84	158	50	0	86
0363 AV 127003 SALIDA 3	372	258	69.35	128	72	0	58	136	64	0	58
0364 AV 127004 SALIDA 4	283	181	63.96	95	35	0	51	100	25	0	56
0365 AV 127006 SALIDA 6,	542	365	67.34	164	101	0	100	198	66	0	101
0366 AV 128001 TURLOCK 1	938	602	64.18	326	133	0	143	345	115	0	142
0367 AV 128002 TURLOCK 2	665	348	52.33	199	88	0	61	208	82	0	58
0368 AV 128003 TURLOCK 3	609	324	53.20	179	80	0	65	163	86	0	75
0369 AV 128005 TURLOCK 5	675	419	62.07	194	119	0	106	208	98	1	112
0370 AV 128006 TURLOCK 6	1080	831	76.94	359	241	0	231	446	150	0	235
0371 AV 128009 TURLOCK 9	1408	1162	82.53	499	294	0	369	590	199	1	372
0372 AV 128010 TURLOCK 1	1598	1177	73.65	493	311	0	373	576	214	0	387
0373 AV 128011 TURLOCK 1	420	227	54.05	121	58	0	48	129	51	0	47
0374 AV 128013 TURLOCK 1	869	564	64.90	272	151	0	141	302	108	0	154
0375 AV 128014 TURLOCK 1	772	469	60.75	216	136	0	117	269	73	0	127
0376 AV 128016 TURLOCK 1	829	546	65.86	274	135	0	137	305	105	0	136
0377 AV 128017 TURLOCK 1	812	594	73.15	302	146	0	146	342	111	0	141
0378 AV 128022 TURLOCK 2	1216	894	73.52	407	226	0	261	470	154	0	270
0379 AV 128024 TURLOCK 2	522	367	70.31	173	105	1	88	200	76	0	91
0380 AV 128025 TURLOCK 2	446	256	57.40	150	60	0	46	160	46	0	50
0381 AV 128028 TURLOCK 2	857	608	70.95	269	180	0	159	314	121	0	173
0382 AV 128038 TURLOCK 3	794	506	63.73	244	128	0	134	274	102	0	130
0383 AV 128040 TURLOCK 4	517	347	67.12	165	84	0	98	198	53	0	96
0384 AV 128041 TURLOCK 4	354	170	48.02	101	37	0	32	92	47	0	31
0385 AV 128043 TURLOCK 4	424	309	72.88	133	90	0	86	173	44	0	92
0386 AV 129001 WATERFORD	918	595	64.81	267	182	0	146	322	123	0	150
0387 AV 129002 WATERFORD	716	494	68.99	207	164	0	123	252	112	0	130
0388 AV 131002 STAR 2A,B	330	264	80.00	92	81	0	91	117	55	1	91
0389 AV 132001 WHITMORE	707	448	63.37	228	134	0	86	258	100	0	90
0390 AV 132005 HICKMAN 1	1197	968	80.87	377	324	0	267	505	187	0	276
GRAND TOTALS	229057	122490	53.48	59240	33073	20	30156	65797	25487	23	31181

390 PRECINCTS	R	V	T	Associate Justice, Court of Appeal, Fifth Appellate District, Jennifer Detjen				Associate Justice, Court of Appeal, Fifth Appellate District, Chuck Poochigian			
	E	O	P	Y	N	O	U	Y	N	O	U
	G	T	R	e	s	o	R	e	s	o	R
	I	B	N	(NON)	(NON)	(NON)	(NON)	(NON)	(NON)	(NON)	(NON)
	S	C	C								
	R	A	O								
	T	A	E								
	S	A	U								
	E	L	N								
	R	T	T								
	O	A	A								
	E	G	O								
	T	E	E								
	S	E	S								
COUNTY TOTAL	229057	122490	53.48	63144	27699	14	31632	61774	29820	28	30866
VOTING PRECINCTS	229057	122490	53.48	63144	27699	14	31632	61774	29820	28	30866
BD OF EQUALIZATION 2 BOARD TOTAL	229057	122490	53.48	63144	27699	14	31632	61774	29820	28	30866
CONGRESSIONAL 18	103110	49144	47.66	26428	11327	4	11384	25295	12642	9	11196
CONGRESSIONAL 19	125947	73346	58.24	36716	16372	10	20248	36479	17178	19	19670
CONGRESSIONAL TOTAL	229057	122490	53.48	63144	27699	14	31632	61774	29820	28	30866
SENATORIAL DISTRICT 12	145468	72852	50.08	38539	16479	7	17826	37255	18137	14	17444
SENATORIAL DISTRICT 14	83589	49638	59.38	24605	11220	7	13806	24519	11683	14	13422
SENATORIAL TOTAL	229057	122490	53.48	63144	27699	14	31632	61774	29820	28	30866
ASSEMBLY DISTRICT 17	5147	2867	55.70	1544	688	0	635	1509	746	3	609
ASSEMBLY DISTRICT 25	134496	76242	56.69	38869	16870	12	20491	38241	17986	17	19997
ASSEMBLY DISTRICT 26	89414	43381	48.52	22731	10141	2	10506	22024	11088	8	10260
ASSEMBLY TOTAL	229057	122490	53.48	63144	27699	14	31632	61774	29820	28	30866
1ST SUPERVISORIAL	53165	30686	57.72	15269	7106	4	8307	14983	7572	8	8123
2ND SUPERVISORIAL	48725	27029	55.47	13634	6221	3	7171	13541	6510	5	6973
3RD SUPERVISORIAL	39748	19230	48.38	10164	4238	2	4826	9846	4655	2	4727
4TH SUPERVISORIAL	49384	28117	56.94	14673	5809	5	7629	14474	6221	7	7413
5TH SUPERVISORIAL	38035	17428	45.82	9404	4325	0	3699	8930	4862	6	3630
SUPERVISORIAL TOTAL	229057	122490	53.48	63144	27699	14	31632	61774	29820	28	30866
CERES	18231	8152	44.72	4365	2059	0	1728	4146	2265	2	1739
HUGHSON	3120	1870	59.94	945	455	0	470	925	481	0	464
MODESTO	97633	51898	53.16	27330	11097	7	13463	26660	12057	10	13169
NEWMAN	3474	1913	55.07	1045	506	0	362	1010	552	2	349
OAKDALE	9526	5863	61.55	2924	1317	1	1621	2844	1419	1	1599
PATTERSON	7290	3742	51.33	2113	844	0	785	1964	1011	1	766
RIVERBANK	9017	4743	52.60	2483	1084	0	1176	2353	1241	1	1148
TURLOCK	30194	16466	54.53	8415	3567	0	4484	8338	3780	0	4348
WATERFORD	3456	1825	52.81	872	504	0	449	825	557	0	443
CITY TOTAL	181941	96472	53.02	50492	21433	8	24538	49065	23363	17	24025
UNINCORPORATED AREA	47116	26018	55.22	12652	6266	6	7094	12709	6457	11	6841

390 PRECINCTS	R E G I S T E R E D	V O T E R S	B C A A L L O T S	T P U E R R N C O E U N T T A G E	Associate Justice, Court of Appeal, Fifth Appellate District, Jennifer Detjen				Associate Justice, Court of Appeal, Fifth Appellate District, Chuck Poochigian			
					Y e s (NON)	N o (NON)	O V E R S	U N D E R S	Y e s (NON)	N o (NON)	O V E R S	U N D E R S
0001 101002 AIRPORT 2,3	365	53	14.52	28	20	0	5	27	20	0	6	
0002 102001 CASWELL 1	470	92	19.57	49	28	0	15	50	28	0	14	
0003 102003 CASWELL 3,5,	828	161	19.44	75	49	0	37	77	50	0	34	
0004 102007 CASWELL 7,9	421	93	22.09	55	25	0	13	56	27	0	10	
0005 102010 CASWELL 10,	337	138	40.95	75	29	0	34	71	35	0	32	
0006 103001 CERES 1,21,2	756	243	32.14	116	60	0	67	112	61	0	70	
0007 103002 CERES 2,6	910	242	26.59	112	72	0	58	111	72	0	59	
0008 103003 CERES 3,13	674	221	32.79	122	56	0	43	111	67	0	43	
0009 103004 CERES 4,7,12	823	193	23.45	107	44	0	42	106	45	0	42	
0010 103005 CERES 5,19,3	919	263	28.62	148	64	0	51	130	83	0	50	
0011 103008 CERES 8,15,2	613	216	35.24	112	59	0	45	117	55	0	44	
0012 103009 CERES 9,22	815	304	37.30	158	80	0	66	160	77	0	67	
0013 103010 CERES 10,12A	852	346	40.61	183	88	0	75	172	96	0	78	
0014 103014 CERES 14,17	748	184	24.60	98	46	0	40	101	42	0	41	
0015 103018 CERES 18,33	750	266	35.47	146	72	0	48	131	84	0	51	
0016 103026 CERES 26	408	117	28.68	69	31	0	17	65	34	0	18	
0017 103028 CERES 28	518	168	32.43	88	41	0	39	77	52	0	39	
0018 104001 CHATOM 1,4	421	151	35.87	80	38	0	33	75	46	0	30	
0019 105002 CLAUS 2	226	93	41.15	42	24	0	27	47	16	0	30	
0020 105003 CLAUS 3, LAN	875	441	50.40	206	113	0	122	207	116	0	118	
0021 106001 CLUB 1, WEST	462	132	28.57	63	40	0	29	65	38	0	29	
0022 106003 CLUB 3,4,7	946	174	18.39	91	52	0	31	88	57	0	29	
0023 106005 CLUB 5	165	69	41.82	36	13	0	20	36	12	0	21	
0024 107007 COFFEE 7	201	84	41.79	40	19	1	24	38	22	0	24	
0025 108002 CROWS LANDIN	140	56	40.00	30	10	0	16	29	12	0	15	
0026 109001 DEL PUERTO 1	423	187	44.21	91	49	0	47	94	42	0	51	
0027 109003 DEL PUERTO 3	365	128	35.07	75	28	0	25	73	30	0	25	
0028 110001 DENAIR 1,22	580	280	48.28	132	95	0	53	133	94	0	53	
0029 110002 DENAIR 2,12	686	322	46.94	152	91	0	79	153	94	0	75	
0030 111003 EMPIRE 3A,B,	784	246	31.38	132	75	0	39	126	81	0	39	
0031 111005 EMPIRE 5,9	351	134	38.18	57	38	0	39	57	37	1	39	
0032 112001 HART RANSOM	278	119	42.81	64	26	0	29	70	22	0	27	
0033 112002 HART RANSOM	562	200	35.59	95	46	0	59	88	59	0	53	
0034 113001 HICKMAN 1C,D	241	120	49.79	42	44	0	34	47	43	0	30	
0035 114001 HUGHSON 1,2,	820	365	44.51	192	85	0	88	190	87	0	88	
0036 114003 HUGHSON 3,5,	739	330	44.65	157	91	0	82	159	91	0	80	
0037 115002 LANGWORTH 2G	286	145	50.70	59	45	0	41	58	49	0	38	
0038 115003 LANGWORTH3,	901	406	45.06	169	116	0	121	182	108	1	115	
0039 116001 MCHENRY 1,3	530	286	53.96	143	62	0	81	153	59	0	74	
0040 117001 MODESTO 1,5,3	859	235	27.36	129	50	0	56	121	58	0	56	
0041 117002 MODESTO 2,4,8	749	405	54.07	206	86	0	113	219	77	0	109	
0042 117003 MODESTO 3,12	694	165	23.78	87	49	0	29	83	53	0	29	
0043 117004 MODESTO 4,11	740	115	15.54	64	30	0	21	62	31	0	22	
0044 117005 MODESTO 5A,C	402	78	19.40	39	22	0	17	35	25	0	18	
0045 117006 MODESTO 5B,6	616	82	13.31	58	11	0	13	50	20	0	12	
0046 117007 MODESTO 7, 1	353	120	33.99	73	28	0	19	72	28	0	20	
0047 117008 MODESTO 8	341	91	26.69	47	27	0	17	45	29	0	17	
0048 117009 MODESTO 9,10	743	274	36.88	139	56	0	79	127	70	0	77	
0049 117012 MODESTO 12,1	631	191	30.27	97	51	0	43	90	58	0	43	
0050 117014 MODESTO 14,1	602	226	37.54	127	50	0	49	115	62	0	49	

390 PRECINCTS			R V E O G T I E S R T S E R E D	B C A A L S L T O T S	T P U E R R N C O E U N T T A G E	Associate Justice, Court of Appeal, Fifth Appellate District, Jennifer Detjen				Associate Justice, Court of Appeal, Fifth Appellate District, Chuck Poochigian			
			Y e s (NON)	N o (NON)	O V O L U N T A R Y	U N O V O L U N T A R Y	Y e s (NON)	N o (NON)	O V O L U N T A R Y	U N O V O L U N T A R Y			
0051	117015	MODESTO 15,1	576	188	32.64	96	46	0	46	79	62	0	47
0052	117017	MODESTO 17,6	903	297	32.89	170	67	0	60	174	65	0	58
0053	117019	MODESTO 19,2	738	293	39.70	155	54	0	83	145	64	0	83
0054	117021	MODESTO 21,2	626	297	47.44	164	56	0	77	152	69	0	76
0055	117023	MODESTO 23,1	292	60	20.55	33	19	0	8	31	21	0	8
0056	117024	MODESTO 24,1	730	187	25.62	100	36	0	51	94	43	0	50
0057	117025	MODESTO 25,2	359	103	28.69	49	31	0	23	43	36	0	24
0058	117027	MODESTO 27,3	840	448	53.33	218	77	0	153	229	70	0	149
0059	117028	MODESTO 28,3	936	352	37.61	168	84	0	100	155	95	0	102
0060	117029	MODESTO 29,6	902	349	38.69	178	88	0	83	178	92	0	79
0061	117030	MODESTO 30,6	688	260	37.79	134	64	0	62	135	64	0	61
0062	117035	MODESTO 35,3	644	310	48.14	163	64	0	83	165	68	0	77
0063	117036	MODESTO 36,3	480	235	48.96	120	49	0	66	126	41	0	68
0064	117040	MODESTO 40,4	776	363	46.78	190	84	0	89	196	83	0	84
0065	117043	MODESTO 43,4	775	329	42.45	169	82	0	78	165	90	0	74
0066	117044	MODESTO 44,5	782	386	49.36	189	88	0	109	192	86	0	108
0067	117045	MODESTO 45,6	510	168	32.94	92	36	0	40	89	39	0	40
0068	117047	MODESTO 47,5	833	426	51.14	191	108	0	127	210	92	0	124
0069	117050	MODESTO 50,5	581	285	49.05	132	73	1	79	127	81	0	77
0070	117051	MODESTO 51,8	478	146	30.54	81	30	0	35	71	41	0	34
0071	117052	MODESTO 52,8	656	311	47.41	153	58	0	100	154	64	0	93
0072	117058	MODESTO 58,7	622	175	28.14	86	47	0	42	83	49	0	42
0073	117059	MODESTO 59,7	727	316	43.47	151	89	1	75	154	84	1	77
0074	117061	MODESTO 61,1	675	289	42.81	156	69	0	64	154	68	0	67
0075	117063	MODESTO 63,1	510	78	15.29	42	20	0	16	37	26	0	15
0076	117064	MODESTO 64,6	682	165	24.19	75	44	0	46	79	41	0	45
0077	117068	MODESTO 68,9	755	284	37.62	147	63	0	74	141	71	0	72
0078	117069	MODESTO 69,9	941	427	45.38	207	97	0	123	213	96	0	118
0079	117071	MODESTO 71,7	945	413	43.70	208	98	0	107	201	105	0	107
0080	117073	MODESTO 73,1	493	146	29.61	87	40	0	19	82	45	0	19
0081	117076	MODESTO 76,7	804	296	36.82	138	82	0	76	136	84	0	76
0082	117078	MODESTO 78,8	762	355	46.59	161	94	0	100	159	99	1	96
0083	117084	MODESTO 84,1	939	282	30.03	142	74	0	66	135	78	0	69
0084	117085	MODESTO 85,9	778	280	35.99	146	75	0	59	141	81	0	58
0085	117086	MODESTO 86,1	456	129	28.29	61	35	0	33	64	34	0	31
0086	117088	MODESTO 88,1	565	277	49.03	129	76	0	72	130	77	0	70
0087	117091	MODESTO 91,1	526	211	40.11	103	42	0	66	101	45	0	65
0088	117093	MODESTO 93,9	917	314	34.24	169	68	0	77	158	80	0	76
0089	117095	MODESTO 95,1	723	300	41.49	151	76	0	73	152	73	0	75
0090	117098	MODESTO 98,1	458	172	37.55	78	49	0	45	77	51	0	44
0091	117100	MODESTO 100,	469	192	40.94	91	42	0	59	101	37	0	54
0092	117101	MODESTO 101,	480	197	41.04	104	47	0	46	98	50	0	49
0093	117104	MODESTO 104,	587	230	39.18	129	47	0	54	111	65	0	54
0094	117105	MODESTO 105,	633	186	29.38	95	54	0	37	95	56	0	35
0095	117106	MODESTO 106,	974	381	39.12	184	108	0	89	184	113	0	84
0096	117112	MODESTO 112,	959	397	41.40	216	82	0	99	203	93	0	101
0097	117113	MODESTO 113,	887	384	43.29	199	77	0	108	206	72	0	106
0098	117119	MODESTO 119,	358	170	47.49	80	45	0	45	90	36	0	44
0099	117121	MODESTO 121	501	173	34.53	76	52	0	45	77	50	0	46
0100	117123	MODESTO 123	432	196	45.37	88	49	0	59	100	38	0	58

390 PRECINCTS	R E G I S T E R E D	V O T E S	B C A A L S L T O T A L	C N C O E U N T T A G E	T P U E R R N C O E U N T T A G E	Associate Justice, Court of Appeal, Fifth Appellate District, Jennifer Detjen				Associate Justice, Court of Appeal, Fifth Appellate District, Chuck Poochigian			
						Y e s (NON)	N o (NON)	O V E R S	U N D E R S	Y e s (NON)	N o (NON)	O V E R S	U N D E R S
0101 117125 MODESTO 125,	867	298	34.37	131	62	0	105	133	62	0	103		
0102 117126 MODESTO 126	273	109	39.93	57	19	0	33	54	23	0	32		
0103 117136 MODESTO 136	457	170	37.20	94	36	0	40	96	37	0	37		
0104 117165 MODESTO 165,	479	205	42.80	102	42	0	61	105	42	0	58		
0105 117172 MODESTO 172,	555	194	34.95	87	49	0	58	88	48	0	58		
0106 118001 MT VIEW 1	394	167	42.39	84	52	0	31	84	51	0	32		
0107 119001 NEWMAN 1	380	149	39.21	85	47	0	17	93	40	0	16		
0108 119002 NEWMAN 2,4,7	834	339	40.65	187	98	0	54	185	105	0	49		
0109 119003 NEWMAN 3,6	698	306	43.84	154	87	0	65	136	101	0	69		
0110 121001 OAKDALE 1,2A	802	324	40.40	163	75	1	85	148	88	0	88		
0111 121002 OAKDALE 2B,1	966	461	47.72	231	98	0	132	226	104	0	131		
0112 121003 OAKDALE 3,13	638	281	44.04	115	86	0	80	123	77	0	81		
0113 121004 OAKDALE 4,5,	953	484	50.79	238	120	0	126	224	132	1	127		
0114 121006 OAKDALE 6,7,	800	356	44.50	178	77	0	101	183	74	0	99		
0115 123004 PARADISE 4	509	112	22.00	57	27	0	28	54	33	0	25		
0116 123005 PARADISE 5	392	67	17.09	47	10	0	10	44	12	0	11		
0117 123007 PARADISE 7,8	591	180	30.46	96	50	0	34	92	54	0	34		
0118 124001 PATTERSON 1	517	213	41.20	135	32	0	46	112	54	0	47		
0119 124002 PATTERSON 2	408	161	39.46	90	35	0	36	77	47	1	36		
0120 124003 PATTERSON 3,	607	234	38.55	129	52	0	53	126	58	0	50		
0121 124004 PATTERSON 4,	658	181	27.51	92	47	0	42	92	52	0	37		
0122 124005 PATTERSON 5,	634	267	42.11	136	73	0	58	128	81	0	58		
0123 124008 PATTERSON 8,	962	426	44.28	227	111	0	88	210	129	0	87		
0124 126001 RIVERBANK 1,	982	440	44.81	213	114	0	113	209	116	0	115		
0125 126002 RIVERBANK 2	443	136	30.70	60	34	0	42	59	35	0	42		
0126 126003 RIVERBANK 3,	962	334	34.72	154	98	0	82	132	124	0	78		
0127 126004 RIVERBANK 4B	968	418	43.18	218	100	0	100	205	113	0	100		
0128 126006 RIVERBANK 6	521	209	40.12	121	47	0	41	112	52	0	45		
0129 126009 RIVERBANK 9,	801	266	33.21	133	65	0	68	130	67	0	69		
0130 127001 SALIDA 1,10	511	203	39.73	98	49	0	56	93	54	0	56		
0131 127002 SALIDA 2,5	672	296	44.05	130	80	0	86	118	92	0	86		
0132 127003 SALIDA 3	508	218	42.91	97	64	0	57	95	67	0	56		
0133 127004 SALIDA 4	481	168	34.93	99	30	0	39	96	35	0	37		
0134 127006 SALIDA 6,9	666	308	46.25	137	73	0	98	148	62	0	98		
0135 128001 TURLOCK 1, 1	799	260	32.54	157	57	0	46	159	54	0	47		
0136 128002 TURLOCK 2,30	756	202	26.72	107	55	0	40	95	66	0	41		
0137 128003 TURLOCK 3,4	798	195	24.44	112	46	0	37	114	45	0	36		
0138 128005 TURLOCK 5,7	536	235	43.84	107	61	0	67	102	70	0	63		
0139 128006 TURLOCK 6,8	838	384	45.82	184	79	0	121	188	81	0	115		
0140 128009 TURLOCK 9,18	944	546	57.84	268	122	0	156	268	133	0	145		
0141 128010 TURLOCK 10,1	989	436	44.08	211	100	0	125	217	94	0	125		
0142 128011 TURLOCK 11,5	479	164	34.24	86	40	0	38	83	44	0	37		
0143 128013 TURLOCK 13,4	902	387	42.90	206	96	0	85	207	95	0	85		
0144 128014 TURLOCK 14,1	770	268	34.81	150	53	0	65	143	63	0	62		
0145 128016 TURLOCK 16,3	735	272	37.01	137	69	0	66	126	80	0	66		
0146 128017 TURLOCK 17,2	688	319	46.37	159	81	0	79	163	82	0	74		
0147 128022 TURLOCK 22,2	887	356	40.14	165	70	0	121	166	72	0	118		
0148 128024 TURLOCK 24,	483	184	38.10	86	43	0	55	82	47	0	55		
0149 128025 TURLOCK 25	415	151	36.39	74	39	0	38	71	43	0	37		
0150 128028 TURLOCK 28,5	874	317	36.27	144	80	0	93	147	79	0	91		

390 PRECINCTS		R E G I S T E R E D	V O T E R S	T P U E R R E N C O E U N T Y A G E	Associate Justice, Court of Appeal, Fifth Appellate District, Jennifer Detjen				Associate Justice, Court of Appeal, Fifth Appellate District, Chuck Poochigian				
		B C A A L S L T O T S	C A S W E L L		Y e s (NON)	N O N (NON)	O V E R S	U N D E R S	Y e s (NON)	N O N (NON)	O V E R S	U N D E R S	
0151	128038	TURLOCK 38,4	824	328	39.81	156	80	0	92	159	75	0	94
0152	128040	TURLOCK 40,5	522	243	46.55	116	50	0	77	120	48	0	75
0153	128041	TURLOCK 41,4	324	80	24.69	45	22	0	13	43	24	0	13
0154	128043	TURLOCK 43,4	290	108	37.24	54	17	0	37	51	20	0	37
0155	129001	WATERFORD 1,	984	399	40.55	187	116	0	96	180	125	0	94
0156	129002	WATERFORD 2,	838	337	40.21	151	108	0	78	132	130	0	75
0157	131002	STAR 2A,B,C,	209	81	38.76	29	27	0	25	28	29	1	23
0158	132001	WHITMORE 1,1	906	307	33.89	150	83	0	74	129	101	0	77
0159	132005	HICKMAN 1A,B	818	399	48.78	203	87	2	107	215	79	1	104
0160	810007	DENAIR 7A-E	238	170	71.43	82	34	0	54	87	32	0	51
0161	901001	AIRPORT 1, E	54	26	48.15	18	6	0	2	20	4	0	2
0162	901004	AIRPORT 4	0	0		0	0	0	0	0	0	0	0
0163	902002	CASWELL 2,11	252	105	41.67	56	24	0	25	52	29	0	24
0164	902004	CASWELL 4,8	230	96	41.74	56	21	0	19	44	32	0	20
0165	903011	CERES 11,23,	219	85	38.81	46	19	0	20	41	24	0	20
0166	903016	CERES 16	3	1	33.33	0	1	0	0	0	1	0	0
0167	903025	CERES 25	105	57	54.29	29	13	0	15	31	13	0	13
0168	903030	CERES 30	0	0		0	0	0	0	0	0	0	0
0169	903031	CERES 31	17	12	70.59	0	6	0	6	1	6	0	5
0170	904002	CHATOM 2,3,5	125	51	40.80	26	15	0	10	26	16	0	9
0171	905001	CLAUS 1,4	213	136	63.85	59	32	0	45	62	32	0	42
0172	906002	CLUB 2	209	135	64.59	60	30	0	45	68	27	0	40
0173	906006	CLUB 6,9,12	224	97	43.30	56	23	0	18	48	31	0	18
0174	906008	CLUB 8, MT V	245	134	54.69	68	38	0	28	59	45	0	30
0175	906013	CLUB 13	28	18	64.29	3	7	0	8	4	6	0	8
0176	906014	CLUB 14	87	43	49.43	21	11	0	11	19	12	0	12
0177	907002	COFFEE 2	136	78	57.35	37	18	1	22	34	22	0	22
0178	907005	COFFEE 5	39	25	64.10	13	3	0	9	16	3	0	6
0179	907006	COFFEE 6	85	59	69.41	29	18	0	12	32	15	0	12
0180	907008	COFFEE 8,9,1	233	130	55.79	76	25	0	29	77	25	1	27
0181	907010	COFFEE 10, M	185	137	74.05	59	16	0	62	58	19	0	60
0182	908001	CROWS LANDIN	86	58	67.44	34	9	0	15	33	13	0	12
0183	908004	CROWS LANDIN	194	130	67.01	54	24	0	52	59	24	1	46
0184	908005	CROWS LANDIN	210	143	68.10	64	33	0	46	63	38	0	42
0185	908007	CROWS LANDIN	118	78	66.10	50	13	0	15	47	16	0	15
0186	908008	CROWS LANDIN	159	98	61.64	44	17	0	37	52	10	0	36
0187	909005	DEL PUERTO 5	0	0		0	0	0	0	0	0	0	0
0188	910003	DENAIR 3,5,8	224	107	47.77	58	28	0	21	61	29	1	16
0189	910006	DENAIR 6,17,	220	110	50.00	60	28	0	22	62	24	0	24
0190	910007	DENAIR 7F	36	28	77.78	18	9	0	1	21	5	1	1
0191	910009	DENAIR 9	111	74	66.67	30	12	0	32	34	10	0	30
0192	910010	DENAIR 10,11	244	172	70.49	80	32	0	60	86	26	0	60
0193	910020	DENAIR 20	163	111	68.10	47	28	0	36	47	28	0	36
0194	910022	DENAIR 22C	32	25	78.13	18	6	0	1	16	7	0	2
0195	911003	EMPIRE 3C,E,	0	0		0	0	0	0	0	0	0	0
0196	911008	EMPIRE 8,11	16	11	68.75	9	1	0	1	8	2	0	1
0197	912003	HART RANSOM	247	147	59.51	68	37	0	42	70	34	0	43
0198	912007	HART RANSOM	189	90	47.62	49	17	0	24	46	21	0	23
0199	913002	HICKMAN 2, S	217	159	73.27	72	33	0	54	79	27	0	53
0200	913003	HICKMAN 3, S	82	63	76.83	38	10	0	15	40	10	0	13

390 PRECINCTS		R E G I S T E R E D	V O T E R S	B C A A L S L T S	T P U E R R N C O E U N T T A G E	Associate Justice, Court of Appeal, Fifth Appellate District, Jennifer Detjen				Associate Justice, Court of Appeal, Fifth Appellate District, Chuck Poochigian			
						Y e s (NON)	N o (NON)	O V E R S	U N D E R S	Y e s (NON)	N o (NON)	O V E R S	U N D E R S
0201	916002 MCHENRY 2,8.	116	87	75.00		43	8	0	36	41	9	0	37
0202	916004 MCHENRY 4,5.	246	178	72.36		89	38	0	51	89	38	0	51
0203	917049 MODESTO 49,1	3	2	66.67		1	1	0	0	1	1	0	0
0204	917079 MODESTO 79,1	166	87	52.41		49	18	0	20	48	18	0	21
0205	917087 MODESTO 87,1	0	0			0	0	0	0	0	0	0	0
0206	917092 MODESTO 92,1	0	0			0	0	0	0	0	0	0	0
0207	917114 MODESTO 114	0	0			0	0	0	0	0	0	0	0
0208	917122 MODESTO 122	103	34	33.01		19	8	0	7	20	7	0	7
0209	917143 MODESTO 143,	208	108	51.92		57	22	0	29	49	31	0	28
0210	917158 MODESTO 158,	149	118	79.19		63	14	0	41	72	9	0	37
0211	917159 MODESTO 159,	148	89	60.14		37	21	0	31	39	20	0	30
0212	917183 MODESTO 183	0	0			0	0	0	0	0	0	0	0
0213	918002 MT VIEW 2	66	39	59.09		16	6	0	17	20	4	0	15
0214	919005 NEWMAN 5	0	0			0	0	0	0	0	0	0	0
0215	923001 PARADISE 1	190	130	68.42		53	25	0	52	55	23	0	52
0216	923002 PARADISE 2	187	114	60.96		59	24	0	31	57	26	0	31
0217	923003 PARADISE 3,6	142	97	68.31		30	32	0	35	36	33	0	28
0218	923009 PARADISE 9,1	193	128	66.32		61	27	0	40	67	24	0	37
0219	923011 PARADISE 11,	29	21	72.41		11	1	0	9	12	1	0	8
0220	923015 PARADISE 15,	188	122	64.89		56	34	0	32	57	32	0	33
0221	923016 PARADISE 16,	89	62	69.66		29	12	0	21	31	11	0	20
0222	924006 PATTERSON 6,	230	119	51.74		57	28	0	34	49	38	0	32
0223	928021 TURLOCK 21,2	215	154	71.63		88	31	0	35	83	37	0	34
0224	928036 TURLOCK 36	143	66	46.15		41	5	0	20	38	8	0	20
0225	928037 TURLOCK 37	162	79	48.77		43	15	0	21	46	14	0	19
0226	928050 TURLOCK 50	16	12	75.00		7	5	0	0	10	2	0	0
0227	931002 STAR 2C-F	28	22	78.57		8	8	0	6	11	5	0	6
0228	931003 STAR 3D,E	90	69	76.67		31	17	0	21	28	19	0	22
0229	932002 WHITMORE 2,6	212	122	57.55		64	29	0	29	58	37	0	27
0230	932003 WHITMORE 3	95	69	72.63		26	22	0	21	32	17	0	20
0231	932009 WHITMORE 9	17	9	52.94		2	5	0	2	2	4	1	2
0232	AV 101002 AIRPORT 2	296	124	41.89		86	20	0	18	82	25	0	17
0233	AV 102001 CASWELL 1	370	119	32.16		61	37	0	21	57	40	0	22
0234	AV 102003 CASWELL 3	726	328	45.18		194	80	0	54	164	106	0	58
0235	AV 102007 CASWELL 7	413	218	52.78		112	56	0	50	106	66	0	46
0236	AV 102010 CASWELL 1	382	285	74.61		126	75	0	84	140	71	0	74
0237	AV 103001 CERES 1,2	732	423	57.79		244	86	0	93	239	92	0	92
0238	AV 103002 CERES 2,6	1011	542	53.61		282	155	0	105	271	160	2	109
0239	AV 103003 CERES 3,1	761	410	53.88		206	104	0	100	191	122	0	97
0240	AV 103004 CERES 4,7	875	463	52.91		273	110	0	80	258	127	0	78
0241	AV 103005 CERES 5,1	941	536	56.96		287	142	0	107	271	159	0	106
0242	AV 103008 CERES 8,1	695	405	58.27		210	112	0	83	198	123	0	84
0243	AV 103009 CERES 9,2	839	587	69.96		333	116	0	138	310	137	0	140
0244	AV 103010 CERES 10,	962	642	66.74		313	183	0	146	308	189	0	145
0245	AV 103014 CERES 14,	755	407	53.91		222	97	0	88	204	117	0	86
0246	AV 103018 CERES 18,	673	341	50.67		196	88	0	57	168	115	0	58
0247	AV 103026 CERES 26	356	191	53.65		106	43	0	42	103	44	0	44
0248	AV 103028 CERES 28	501	287	57.29		159	71	0	57	159	68	0	60
0249	AV 104001 CHATOM 1,	548	397	72.45		193	92	0	112	195	93	1	108
0250	AV 105002 CLAUS 2	285	211	74.04		94	59	0	58	91	63	0	57

390 PRECINCTS	R V E O G T I E S R T S E R E D	B C A A L S L T O T S	T P U E R R N C O E U N T T A G E	Associate Justice, Court of Appeal, Fifth Appellate District, Jennifer Detjen				Associate Justice, Court of Appeal, Fifth Appellate District, Chuck Poochigian			
				Y e s (NON)	N o (NON)	O V V O E T R E S	U V N O D T E E R S	Y e s (NON)	N o (NON)	O V V O E T R E S	U V N O D T E E R S
0251 AV 105003 CLAUS 3,	1861	1531	82.27	705	347	0	479	746	333	0	452
0252 AV 106001 CLUB 1, W	571	386	67.60	191	99	0	96	177	114	0	95
0253 AV 106003 CLUB 3,4,	832	347	41.71	196	107	0	44	175	128	0	44
0254 AV 106005 CLUB 5	245	190	77.55	103	42	0	45	100	47	0	43
0255 AV 107007 COFFEE 7	252	186	73.81	102	48	0	36	102	51	0	33
0256 AV 108002 CROWS LAN	216	155	71.76	94	24	0	37	90	28	0	37
0257 AV 109001 DEL PUERT	550	397	72.18	146	122	0	129	161	111	0	125
0258 AV 109003 DEL PUERT	271	166	61.25	88	33	0	45	86	36	0	44
0259 AV 110001 DENAIR 1	604	433	71.69	211	112	0	110	204	120	0	109
0260 AV 110002 DENAIR 2,	862	639	74.13	306	157	0	176	307	164	0	168
0261 AV 111003 EMPIRE 3A	815	455	55.83	251	122	0	82	236	134	0	85
0262 AV 111005 EMPIRE 5,	513	398	77.58	180	90	0	128	185	90	0	123
0263 AV 112001 HART RANS	671	537	80.03	244	97	0	196	256	98	1	182
0264 AV 112002 HART RANS	689	503	73.00	256	133	0	114	259	140	0	104
0265 AV 113001 HICKMAN 1	328	246	75.00	104	70	0	72	102	77	0	67
0266 AV 114001 HUGHSON 1	795	583	73.33	298	139	0	146	285	156	0	142
0267 AV 114003 HUGHSON 3	766	592	77.28	298	140	0	154	291	147	0	154
0268 AV 115002 LANGWORTH	669	559	83.56	228	127	0	204	239	122	0	198
0269 AV 115003 LANGWORTH	1650	1328	80.48	565	318	0	445	565	333	0	430
0270 AV 116001 MCHENRY 1	849	663	78.09	310	120	0	233	354	90	0	219
0271 AV 117001 MODESTO 1	934	519	55.57	277	141	0	101	258	159	0	102
0272 AV 117002 MODESTO 2	1096	846	77.19	440	140	1	265	426	163	1	256
0273 AV 117003 MODESTO 3	785	351	44.71	203	94	0	54	186	113	0	52
0274 AV 117004 MODESTO 4	855	308	36.02	185	88	0	35	172	98	0	38
0275 AV 117005 MODESTO 5	406	171	42.12	98	46	0	27	87	59	0	25
0276 AV 117006 MODESTO 5	673	290	43.09	181	67	0	42	163	84	0	43
0277 AV 117007 MODESTO 7	475	294	61.89	135	80	0	79	131	83	0	80
0278 AV 117008 MODESTO 8	430	268	62.33	155	51	0	62	138	66	1	63
0279 AV 117009 MODESTO 9	949	583	61.43	308	125	0	150	299	133	0	151
0280 AV 117012 MODESTO 1	944	485	51.38	253	112	0	120	245	125	0	115
0281 AV 117014 MODESTO 1	709	441	62.20	243	105	0	93	240	113	0	88
0282 AV 117015 MODESTO 1	802	552	68.83	317	115	1	119	305	124	0	123
0283 AV 117017 MODESTO 1	1165	726	62.32	412	144	0	170	415	143	0	168
0284 AV 117019 MODESTO 1	1076	770	71.56	409	168	0	193	412	168	0	190
0285 AV 117021 MODESTO 2	875	556	63.54	289	114	0	153	289	124	0	143
0286 AV 117023 MODESTO 2	243	76	31.28	44	17	0	15	38	24	0	14
0287 AV 117024 MODESTO 2	766	432	56.40	252	106	0	74	233	118	0	81
0288 AV 117025 MODESTO 2	534	291	54.49	172	49	0	70	159	65	0	67
0289 AV 117027 MODESTO 2	1061	749	70.59	408	116	1	224	396	131	0	222
0290 AV 117028 MODESTO 2	1242	668	53.78	341	152	0	175	320	174	1	173
0291 AV 117029 MODESTO 2	923	634	68.69	310	150	0	174	284	176	0	174
0292 AV 117030 MODESTO 3	904	565	62.50	341	105	0	119	321	133	0	111
0293 AV 117035 MODESTO 3	886	709	80.02	394	124	0	191	399	127	0	183
0294 AV 117036 MODESTO 3	662	488	73.72	275	77	0	136	255	100	0	133
0295 AV 117040 MODESTO 4	1095	782	71.42	429	157	0	196	431	160	0	191
0296 AV 117043 MODESTO 4	998	718	71.94	364	165	0	189	354	173	0	191
0297 AV 117044 MODESTO 4	1233	970	78.67	524	151	0	295	523	167	0	280
0298 AV 117045 MODESTO 4	761	488	64.13	248	110	0	130	238	116	0	134
0299 AV 117047 MODESTO 4	1225	978	79.84	488	184	0	306	484	197	1	296
0300 AV 117050 MODESTO 5	779	529	67.91	288	90	0	151	278	108	0	143

390 PRECINCTS	R	V	T	P	Associate Justice, Court of Appeal, Fifth Appellate District, Jennifer Detjen				Associate Justice, Court of Appeal, Fifth Appellate District, Chuck Poohigian			
	E	O	U	E	Y	N	O	U	Y	N	O	U
	G	T	R	R								
	I	E	B	C								
	S	R	A	A								
	T	S	L	S								
	E	R	O	U								
	E	T	L	T								
	D	S	S	E	(NON)	(NON)	S	S	(NON)	(NON)	S	S
0301 AV 117051 MODESTO 5	763	392	51.38		220	78	0	94	203	99	0	90
0302 AV 117052 MODESTO 5	1011	786	77.74		401	153	1	231	393	166	0	227
0303 AV 117058 MODESTO 5	809	408	50.43		219	78	0	111	202	93	0	113
0304 AV 117059 MODESTO 5	907	713	78.61		373	144	0	196	380	140	1	192
0305 AV 117061 MODESTO 6	708	490	69.21		258	87	0	145	240	108	0	142
0306 AV 117063 MODESTO 6	583	216	37.05		148	37	0	31	128	58	0	30
0307 AV 117064 MODESTO 6	749	340	45.39		196	76	0	68	183	91	0	66
0308 AV 117068 MODESTO 6	932	606	65.02		336	114	0	156	320	133	0	153
0309 AV 117069 MODESTO 6	1361	1050	77.15		531	191	0	328	531	201	0	318
0310 AV 117071 MODESTO 7	1324	987	74.55		541	194	0	252	559	188	0	240
0311 AV 117073 MODESTO 7	559	236	42.22		147	60	0	29	136	73	0	27
0312 AV 117076 MODESTO 7	1126	649	57.64		369	147	0	133	341	182	1	125
0313 AV 117078 MODESTO 7	926	616	66.52		319	112	0	185	293	142	0	181
0314 AV 117084 MODESTO 8	762	504	66.14		278	106	0	120	261	124	0	119
0315 AV 117085 MODESTO 8	906	611	67.44		300	154	0	157	289	167	0	155
0316 AV 117086 MODESTO 8	429	284	66.20		147	65	0	72	138	77	0	69
0317 AV 117088 MODESTO 8	714	493	69.05		264	86	0	143	255	99	0	139
0318 AV 117091 MODESTO 9	798	613	76.82		338	107	0	168	350	107	0	156
0319 AV 117093 MODESTO 9	1344	985	73.29		545	193	0	247	531	204	0	250
0320 AV 117095 MODESTO 9	753	535	71.05		268	116	0	151	275	118	0	142
0321 AV 117098 MODESTO 9	512	345	67.38		194	70	0	81	182	82	0	81
0322 AV 117100 MODESTO 1	646	491	76.01		248	96	0	147	246	101	1	143
0323 AV 117101 MODESTO 1	526	381	72.43		206	71	0	104	201	80	0	100
0324 AV 117104 MODESTO 1	641	417	65.05		238	90	0	89	226	100	0	91
0325 AV 117105 MODESTO 1	773	384	49.68		232	90	0	62	198	126	0	60
0326 AV 117106 MODESTO 1	917	652	71.10		328	164	0	160	325	170	0	157
0327 AV 117112 MODESTO 1	1202	847	70.47		438	173	0	236	435	186	0	226
0328 AV 117113 MODESTO 1	1027	752	73.22		390	140	0	222	393	149	0	210
0329 AV 117119 MODESTO 1	701	565	80.60		309	106	0	150	323	98	0	144
0330 AV 117121 MODESTO 1	495	286	57.78		152	59	0	75	155	59	0	72
0331 AV 117123 MODESTO 1	485	396	81.65		172	93	0	131	175	92	0	129
0332 AV 117125 MODESTO 1	891	640	71.83		329	137	0	174	327	141	1	171
0333 AV 117126 MODESTO 1	354	220	62.15		127	50	0	43	129	53	0	38
0334 AV 117136 MODESTO 1	530	364	68.68		197	73	0	94	188	86	0	90
0335 AV 117165 MODESTO 1	606	441	72.77		210	83	0	148	209	85	0	147
0336 AV 117172 MODESTO 1	576	362	62.85		172	74	1	115	165	83	0	114
0337 AV 118001 MT VIEW 1	450	335	74.44		153	69	0	113	161	71	0	103
0338 AV 119001 NEWMAN 1	357	249	69.75		138	55	0	56	135	65	0	49
0339 AV 119002 NEWMAN 2	607	430	70.84		237	98	0	95	224	112	1	93
0340 AV 119003 NEWMAN 3	598	440	73.58		244	121	0	75	237	129	1	73
0341 AV 121001 OAKDALE 1	988	685	69.33		380	141	0	164	357	170	0	158
0342 AV 121002 OAKDALE 2	1179	850	72.09		410	178	0	262	410	181	0	259
0343 AV 121003 OAKDALE 3	787	590	74.97		294	149	0	147	279	164	0	147
0344 AV 121004 OAKDALE 4	1330	996	74.89		511	207	0	278	483	242	0	271
0345 AV 121006 OAKDALE 6	1083	836	77.19		404	186	0	246	411	187	0	238
0346 AV 123004 PARADISE	404	197	48.76		117	40	1	39	109	48	0	40
0347 AV 123005 PARADISE	262	96	36.64		52	26	0	18	52	28	0	16
0348 AV 123007 PARADISE	605	308	50.91		179	81	0	48	154	98	0	56
0349 AV 124001 PATTERSON	424	264	62.26		154	62	0	48	147	70	0	47
0350 AV 124002 PATTERSON	373	258	69.17		135	61	0	62	132	69	0	57

390 PRECINCTS	R	B	T	Associate Justice, Court of Appeal, Fifth Appellate District, Jennifer Detjen				Associate Justice, Court of Appeal, Fifth Appellate District, Chuck Poochigian			
	V E O G T I E S R T S E R E D	C A L S L T O T S	P U E R R N C O E U N T T A G E	Y e s (NON)	N o (NON)	O V O E T R E S	U V N O D T E E R S	Y e s (NON)	N o (NON)	O V O E T R E S	U V N O D T E E R S
0351 AV 124003 PATTERSON	654	460	70.34	246	102	0	112	227	124	0	109
0352 AV 124004 PATTERSON	573	333	58.12	209	57	0	67	184	82	0	67
0353 AV 124005 PATTERSON	599	406	67.78	255	90	0	61	248	99	0	59
0354 AV 124008 PATTERSON	651	420	64.52	248	94	0	78	232	108	0	80
0355 AV 126001 RIVERBANK	1129	830	73.52	438	182	0	210	416	213	0	201
0356 AV 126002 RIVERBANK	301	207	68.77	114	45	0	48	109	54	0	44
0357 AV 126003 RIVERBANK	645	388	60.16	212	110	0	66	203	122	0	63
0358 AV 126004 RIVERBANK	1053	700	66.48	362	117	0	221	343	144	0	213
0359 AV 126006 RIVERBANK	417	260	62.35	148	66	0	46	138	77	1	44
0360 AV 126009 RIVERBANK	795	555	69.81	310	106	0	139	297	124	0	134
0361 AV 127001 SALIDA 1,	540	374	69.26	238	63	0	73	234	73	0	67
0362 AV 127002 SALIDA 2,	436	294	67.43	150	55	0	89	146	63	0	85
0363 AV 127003 SALIDA 3	372	258	69.35	130	69	0	59	136	67	0	55
0364 AV 127004 SALIDA 4	283	181	63.96	91	35	0	55	87	38	0	56
0365 AV 127006 SALIDA 6,	542	365	67.34	186	79	0	100	190	75	0	100
0366 AV 128001 TURLOCK 1	938	602	64.18	345	118	0	139	325	136	0	141
0367 AV 128002 TURLOCK 2	665	348	52.33	196	90	0	62	174	113	0	61
0368 AV 128003 TURLOCK 3	609	324	53.20	157	88	0	79	153	98	0	73
0369 AV 128005 TURLOCK 5	675	419	62.07	212	96	0	111	203	111	0	105
0370 AV 128006 TURLOCK 6	1080	831	76.94	422	169	0	240	429	172	0	230
0371 AV 128009 TURLOCK 9	1408	1162	82.53	567	224	0	371	600	207	0	355
0372 AV 128010 TURLOCK 1	1598	1177	73.65	549	242	0	386	563	249	0	365
0373 AV 128011 TURLOCK 1	420	227	54.05	129	50	0	48	126	57	0	44
0374 AV 128013 TURLOCK 1	869	564	64.90	285	124	0	155	284	128	0	152
0375 AV 128014 TURLOCK 1	772	469	60.75	242	103	0	124	234	115	0	120
0376 AV 128016 TURLOCK 1	829	546	65.86	295	112	0	139	297	111	0	138
0377 AV 128017 TURLOCK 1	812	594	73.15	325	117	0	152	310	141	0	143
0378 AV 128022 TURLOCK 2	1216	894	73.52	443	178	0	273	456	176	0	262
0379 AV 128024 TURLOCK 2	522	367	70.31	187	91	0	89	181	97	0	89
0380 AV 128025 TURLOCK 2	446	256	57.40	165	41	0	50	149	56	0	51
0381 AV 128028 TURLOCK 2	857	608	70.95	310	114	0	184	288	145	0	175
0382 AV 128038 TURLOCK 3	794	506	63.73	251	121	0	134	258	115	0	133
0383 AV 128040 TURLOCK 4	517	347	67.12	176	73	0	98	187	63	0	97
0384 AV 128041 TURLOCK 4	354	170	48.02	93	45	0	32	80	58	0	32
0385 AV 128043 TURLOCK 4	424	309	72.88	163	55	0	91	160	56	0	93
0386 AV 129001 WATERFORD	918	595	64.81	306	140	0	149	290	158	0	147
0387 AV 129002 WATERFORD	716	494	68.99	228	140	0	126	223	144	0	127
0388 AV 131002 STAR 2A,B	330	264	80.00	108	63	0	93	118	55	0	91
0389 AV 132001 WHITMORE	707	448	63.37	243	118	1	86	240	118	0	90
0390 AV 132005 HICKMAN 1	1197	968	80.87	461	228	0	279	481	220	0	267
GRAND TOTALS	229057	122490	53.48	63144	27699	14	31632	61774	29820	28	30866

390 PRECINCTS				Associate Justice, Court of Appeal, Fifth Appellate District, Bert Levy				Judge of the Superior Court Office 6			
	R E G I S T E R E D	V O T E S L E T S	T P U E R R N C O E U N T T A G E	Y e s (NON)	N O (NON)	O V O L U N T A R Y	U N O V O L U N T A R Y	N W A I N C L Y I A M S E N N (NON)	S D B H A S S W E N Y (NON)	O V O L U N T A R Y S (NON)	U N O V O L U N T A R Y S (NON)
COUNTY TOTAL	229057	122490	53.48	64347	26622	7	31512	45143	54134	21	22475
VOTING PRECINCTS	229057	122490	53.48	64347	26622	7	31512	45143	54134	21	22475
BD OF EQUALIZATION 2 BOARD TOTAL	229057	122490	53.48	64347	26622	7	31512	45143	54134	21	22475
CONGRESSIONAL 18	103110	49144	47.66	26738	11041	3	11360	19429	20747	10	8643
CONGRESSIONAL 19	125947	73346	58.24	37609	15581	4	20152	25714	33387	11	13832
CONGRESSIONAL TOTAL	229057	122490	53.48	64347	26622	7	31512	45143	54134	21	22475
SENATORIAL DISTRICT 12	145468	72852	50.08	39096	15946	3	17805	28204	31031	12	13164
SENATORIAL DISTRICT 14	83589	49638	59.38	25251	10676	4	13707	16939	23103	9	9311
SENATORIAL TOTAL	229057	122490	53.48	64347	26622	7	31512	45143	54134	21	22475
ASSEMBLY DISTRICT 17	5147	2867	55.70	1564	666	1	636	1050	1314	1	488
ASSEMBLY DISTRICT 25	134496	76242	56.69	39676	16218	5	20342	27609	33977	12	14199
ASSEMBLY DISTRICT 26	89414	43381	48.52	23107	9738	1	10534	16484	18843	8	7788
ASSEMBLY TOTAL	229057	122490	53.48	64347	26622	7	31512	45143	54134	21	22475
1ST SUPERVISORIAL	53165	30686	57.72	15608	6834	1	8243	10974	13803	4	5737
2ND SUPERVISORIAL	48725	27029	55.47	14022	5821	2	7184	9282	12442	4	5141
3RD SUPERVISORIAL	39748	19230	48.38	10295	4122	0	4813	7308	8302	6	3475
4TH SUPERVISORIAL	49384	28117	56.94	14897	5660	2	7556	10670	12104	4	5175
5TH SUPERVISORIAL	38035	17428	45.82	9525	4185	2	3716	6909	7483	3	2947
SUPERVISORIAL TOTAL	229057	122490	53.48	64347	26622	7	31512	45143	54134	21	22475
CERES	18231	8152	44.72	4481	1927	0	1744	3275	3389	2	1448
HUGHSON	3120	1870	59.94	969	431	0	470	490	1073	0	293
MODESTO	97633	51898	53.16	27711	10820	3	13362	20020	22103	7	9459
NEWMAN	3474	1913	55.07	1057	491	1	364	734	879	1	288
OAKDALE	9526	5863	61.55	2948	1314	0	1601	2050	2701	0	1086
PATTERSON	7290	3742	51.33	2069	881	0	792	1441	1700	0	584
RIVERBANK	9017	4743	52.60	2484	1088	0	1171	1868	2043	0	795
TURLOCK	30194	16466	54.53	8591	3383	0	4492	6002	7193	3	3188
WATERFORD	3456	1825	52.81	904	474	0	447	614	853	1	343
CITY TOTAL	181941	96472	53.02	51214	20809	4	24443	36494	41934	14	17484
UNINCORPORATED AREA	47116	26018	55.22	13133	5813	3	7069	8649	12200	7	4991

				Associate Justice, Court of Appeal, Fifth Appellate District, Bert Levy				Judge of the Superior Court Office 6			
				Y	N	O V	U V	N W		O V	U V
				e	o	V O	N O	A I		V O	N O
				s		ET	DT	N L		ET	DT
				(NON)	(NON)	RE	EE	C L	S D B	RE	EE
						S	S	Y I	H . E	S	S
								A	A S		
								M	W S		
								S	N E		
								E	N Y		
								N			
								(NON)	(NON)		
390 PRECINCTS	R V	B C	T P								
	E O	A A	U E								
	G T	L S	R R								
	I E	LT	N C								
	S R	OT	O E								
	T S	AG	UN								
	E	S	TT								
	R		A								
	E		G								
	D		E								
0001 101002 AIRPORT 2,3	365	53	14.52	32	15	0	6	22	21	1	8
0002 102001 CASWELL 1	470	92	19.57	53	24	1	14	44	32	0	15
0003 102003 CASWELL 3,5,	828	161	19.44	86	39	0	36	67	57	0	36
0004 102007 CASWELL 7,9	421	93	22.09	60	22	0	11	39	43	0	11
0005 102010 CASWELL 10,	337	138	40.95	75	29	0	34	30	83	0	25
0006 103001 CERES 1,21,2	756	243	32.14	116	59	0	68	87	99	0	57
0007 103002 CERES 2,6	910	242	26.59	123	61	0	58	99	99	0	43
0008 103003 CERES 3,13	674	221	32.79	132	47	0	42	91	90	0	39
0009 103004 CERES 4,7,12	823	193	23.45	114	37	0	42	86	68	0	38
0010 103005 CERES 5,19,3	919	263	28.62	143	68	0	52	120	90	0	52
0011 103008 CERES 8,15,2	613	216	35.24	111	59	0	46	85	91	0	40
0012 103009 CERES 9,22	815	304	37.30	175	61	0	68	122	122	0	60
0013 103010 CERES 10,12A	852	346	40.61	186	82	0	78	129	154	0	63
0014 103014 CERES 14,17	748	184	24.60	103	40	0	41	74	71	0	39
0015 103018 CERES 18,33	750	266	35.47	148	69	0	49	128	92	0	45
0016 103026 CERES 26	408	117	28.68	72	27	0	18	51	52	0	11
0017 103028 CERES 28	518	168	32.43	92	39	0	37	71	64	0	31
0018 104001 CHATOM 1,4	421	151	35.87	77	42	0	32	41	83	0	25
0019 105002 CLAUS 2	226	93	41.15	46	18	0	29	28	44	0	21
0020 105003 CLAUS 3, LAN	875	441	50.40	213	109	0	119	146	203	0	91
0021 106001 CLUB 1, WEST	462	132	28.57	73	31	0	28	41	60	0	31
0022 106003 CLUB 3,4,7	946	174	18.39	102	43	0	29	96	43	0	32
0023 106005 CLUB 5	165	69	41.82	37	12	0	20	19	36	0	14
0024 107007 COFFEE 7	201	84	41.79	38	21	0	25	45	28	0	11
0025 108002 CROWS LANDIN	140	56	40.00	32	8	0	16	20	22	0	14
0026 109001 DEL PUERTO 1	423	187	44.21	91	47	0	49	56	88	0	43
0027 109003 DEL PUERTO 3	365	128	35.07	74	29	0	25	59	51	0	17
0028 110001 DENAIR 1,22	580	280	48.28	142	85	0	53	95	139	0	44
0029 110002 DENAIR 2,12	686	322	46.94	165	78	0	79	103	160	0	57
0030 111003 EMPIRE 3A,B,	784	246	31.38	141	64	0	41	113	92	0	40
0031 111005 EMPIRE 5,9	351	134	38.18	61	34	0	39	39	71	0	24
0032 112001 HART RANSOM	278	119	42.81	65	25	0	29	40	70	0	9
0033 112002 HART RANSOM	562	200	35.59	96	45	0	59	69	86	0	45
0034 113001 HICKMAN 1C,D	241	120	49.79	43	45	0	32	39	51	0	29
0035 114001 HUGHSON 1,2,	820	365	44.51	193	83	0	89	84	219	0	57
0036 114003 HUGHSON 3,5,	739	330	44.65	161	87	0	82	97	176	0	55
0037 115002 LANGWORTH 2G	286	145	50.70	64	40	0	41	40	74	0	31
0038 115003 LANGWORTH3,	901	406	45.06	188	99	0	119	132	172	1	99
0039 116001 MCHENRY 1,3	530	286	53.96	154	52	0	80	93	136	0	56
0040 117001 MODESTO 1,53	859	235	27.36	121	58	0	56	85	96	0	53
0041 117002 MODESTO 2,48	749	405	54.07	216	80	0	109	167	171	0	65
0042 117003 MODESTO 3,12	694	165	23.78	92	46	0	27	80	66	0	19
0043 117004 MODESTO 4,11	740	115	15.54	66	26	0	23	60	37	0	17
0044 117005 MODESTO 5A,C	402	78	19.40	39	22	0	17	39	25	0	12
0045 117006 MODESTO 5B,6	616	82	13.31	51	18	0	13	49	23	0	10
0046 117007 MODESTO 7, 1	353	120	33.99	73	28	0	19	52	47	0	21
0047 117008 MODESTO 8	341	91	26.69	45	28	0	18	43	32	0	16

390 PRECINCTS	R V E O G T I E S R T S E R E D			T P U E R R N C O E U N T T A G E		Associate Justice, Court of Appeal, Fifth Appellate District, Bert Levy				Judge of the Superior Court Office 6			
	BC	AA	LS	LT	OT	ST	Y e s (NON)	N o (NON)	O V O E R S	U V N O D T E E R S	N W A I N L C L Y I A H S D B H E M A S O V U V S W S V O N O E T E E R S	S D B H E M A S O V U V S W S V O N O E T E E R S	O V U V S W S V O N O E T E E R S
0048 117009 MODESTO 9,10	743	274	36.88	136	57	0	81	123	102	0	48		
0049 117012 MODESTO 12,1	631	191	30.27	101	47	0	43	73	74	0	40		
0050 117014 MODESTO 14,1	602	226	37.54	130	47	0	49	84	102	0	39		
0051 117015 MODESTO 15,1	576	188	32.64	93	50	0	45	73	83	0	32		
0052 117017 MODESTO 17,6	903	297	32.89	178	61	0	58	131	119	0	45		
0053 117019 MODESTO 19,2	738	293	39.70	147	61	0	84	115	117	0	60		
0054 117021 MODESTO 21,2	626	297	47.44	161	62	0	74	112	125	0	59		
0055 117023 MODESTO 23,1	292	60	20.55	37	16	0	7	22	27	0	11		
0056 117024 MODESTO 24,1	730	187	25.62	99	38	0	50	83	63	0	40		
0057 117025 MODESTO 25,2	359	103	28.69	50	32	0	21	33	44	0	26		
0058 117027 MODESTO 27,3	840	448	53.33	219	78	0	151	166	167	0	109		
0059 117028 MODESTO 28,3	936	352	37.61	170	78	0	104	142	117	0	91		
0060 117029 MODESTO 29,6	902	349	38.69	189	80	0	80	114	163	0	69		
0061 117030 MODESTO 30,6	688	260	37.79	130	69	0	61	92	112	0	53		
0062 117035 MODESTO 35,3	644	310	48.14	169	63	0	78	120	137	0	49		
0063 117036 MODESTO 36,3	480	235	48.96	128	40	0	67	89	87	0	57		
0064 117040 MODESTO 40,4	776	363	46.78	193	82	0	88	129	157	0	74		
0065 117043 MODESTO 43,4	775	329	42.45	165	87	0	77	127	139	0	59		
0066 117044 MODESTO 44,5	782	386	49.36	192	83	0	111	141	172	0	70		
0067 117045 MODESTO 45,6	510	168	32.94	92	36	0	40	58	75	0	33		
0068 117047 MODESTO 47,5	833	426	51.14	197	101	0	128	172	179	0	74		
0069 117050 MODESTO 50,5	581	285	49.05	138	67	1	79	101	124	0	56		
0070 117051 MODESTO 51,8	478	146	30.54	83	27	0	36	47	71	0	26		
0071 117052 MODESTO 52,8	656	311	47.41	160	54	0	97	111	136	0	64		
0072 117058 MODESTO 58,7	622	175	28.14	85	47	0	42	69	69	0	37		
0073 117059 MODESTO 59,7	727	316	43.47	154	84	1	77	98	165	0	51		
0074 117061 MODESTO 61,1	675	289	42.81	159	63	0	67	108	133	0	48		
0075 117063 MODESTO 63,1	510	78	15.29	40	23	0	15	40	19	0	18		
0076 117064 MODESTO 64,6	682	165	24.19	80	40	0	45	54	69	0	42		
0077 117068 MODESTO 68,9	755	284	37.62	149	60	0	75	106	113	0	63		
0078 117069 MODESTO 69,9	941	427	45.38	217	91	0	119	147	183	0	93		
0079 117071 MODESTO 71,7	945	413	43.70	210	95	0	108	172	159	0	76		
0080 117073 MODESTO 73,1	493	146	29.61	89	39	0	18	72	55	0	17		
0081 117076 MODESTO 76,7	804	296	36.82	146	75	0	75	97	127	1	65		
0082 117078 MODESTO 78,8	762	355	46.59	167	89	0	99	135	144	0	76		
0083 117084 MODESTO 84,1	939	282	30.03	144	69	0	69	99	131	0	52		
0084 117085 MODESTO 85,9	778	280	35.99	143	80	0	57	114	131	0	32		
0085 117086 MODESTO 86,1	456	129	28.29	71	27	0	31	49	52	0	27		
0086 117088 MODESTO 88,1	565	277	49.03	143	60	0	74	102	124	0	50		
0087 117091 MODESTO 91,1	526	211	40.11	109	37	0	65	71	94	0	45		
0088 117093 MODESTO 93,9	917	314	34.24	173	63	0	78	108	148	0	58		
0089 117095 MODESTO 95,1	723	300	41.49	159	67	0	74	85	164	0	50		
0090 117098 MODESTO 98,1	458	172	37.55	80	47	0	45	42	92	0	36		
0091 117100 MODESTO 100,	469	192	40.94	93	40	0	59	71	66	0	55		
0092 117101 MODESTO 101,	480	197	41.04	102	48	0	47	70	79	0	46		
0093 117104 MODESTO 104A	587	230	39.18	124	51	0	55	89	98	0	42		
0094 117105 MODESTO 105,	633	186	29.38	107	43	0	36	68	83	0	33		

390 PRECINCTS	R V T P E O U E G T R R I E B C N C S R A A O E T S L S U N E L T T T R O T A E T G D S E			Associate Justice, Court of Appeal, Fifth Appellate District, Bert Levy				Judge of the Superior Court Office 6			
				Y e s (NON)	N o (NON)	O V O V O R S	U V N O D T E E R S	N W A I N L C L Y I A H S M S E N (NON)	S D B H E A S W N Y (NON)	O V V O E T R E S	U V N O D T E E R S
0095 117106 MODESTO 106,	974	381	39.12	197	102	0	82	123	191	0	65
0096 117112 MODESTO 112,	959	397	41.40	203	91	0	103	140	171	0	84
0097 117113 MODESTO 113,	887	384	43.29	210	68	0	106	128	157	0	97
0098 117119 MODESTO 119,	358	170	47.49	90	36	0	44	63	73	0	34
0099 117121 MODESTO 121	501	173	34.53	75	52	0	46	74	61	0	36
0100 117123 MODESTO 123	432	196	45.37	93	42	0	61	67	96	0	33
0101 117125 MODESTO 125,	867	298	34.37	132	62	0	104	95	121	0	80
0102 117126 MODESTO 126	273	109	39.93	59	18	0	32	33	46	0	30
0103 117136 MODESTO 136	457	170	37.20	94	35	0	41	62	77	0	30
0104 117165 MODESTO 165,	479	205	42.80	108	38	0	59	94	65	0	44
0105 117172 MODESTO 172,	555	194	34.95	89	48	0	57	69	76	0	47
0106 118001 MT VIEW 1	394	167	42.39	85	49	0	33	54	81	0	28
0107 119001 NEWMAN 1	380	149	39.21	89	41	0	19	51	77	0	19
0108 119002 NEWMAN 2,4,7	834	339	40.65	192	95	0	52	141	143	0	52
0109 119003 NEWMAN 3,6	698	306	43.84	149	91	0	66	128	123	0	53
0110 121001 OAKDALE 1,2A	802	324	40.40	167	74	0	83	122	140	0	61
0111 121002 OAKDALE 2B,1	966	461	47.72	223	109	0	129	146	219	0	95
0112 121003 OAKDALE 3,13	638	281	44.04	125	78	0	78	105	118	0	55
0113 121004 OAKDALE 4,5,	953	484	50.79	241	120	0	123	171	222	0	88
0114 121006 OAKDALE 6,7,	800	356	44.50	179	78	0	99	124	154	0	74
0115 123004 PARADISE 4	509	112	22.00	54	30	0	28	51	39	0	21
0116 123005 PARADISE 5	392	67	17.09	44	12	0	11	35	22	0	9
0117 123007 PARADISE 7,8	591	180	30.46	89	58	0	33	71	82	0	25
0118 124001 PATTERSON 1	517	213	41.20	129	38	0	46	102	74	0	36
0119 124002 PATTERSON 2	408	161	39.46	91	32	0	38	50	82	0	29
0120 124003 PATTERSON 3,	607	234	38.55	127	55	0	52	89	109	0	34
0121 124004 PATTERSON 4,	658	181	27.51	91	48	0	42	79	71	0	30
0122 124005 PATTERSON 5,	634	267	42.11	136	73	0	58	86	136	0	42
0123 124008 PATTERSON 8,	962	426	44.28	224	109	0	93	185	175	0	66
0124 126001 RIVERBANK 1,	982	440	44.81	216	108	0	116	173	185	0	77
0125 126002 RIVERBANK 2	443	136	30.70	65	30	0	41	50	48	0	38
0126 126003 RIVERBANK 3,	962	334	34.72	154	100	0	80	138	128	0	65
0127 126004 RIVERBANK 4B	968	418	43.18	213	104	0	101	159	190	0	65
0128 126006 RIVERBANK 6	521	209	40.12	118	47	0	44	112	66	0	29
0129 126009 RIVERBANK 9,	801	266	33.21	147	50	0	69	106	101	0	59
0130 127001 SALIDA 1,10	511	203	39.73	103	44	0	56	78	80	0	44
0131 127002 SALIDA 2,5	672	296	44.05	130	78	0	88	115	114	0	65
0132 127003 SALIDA 3	508	218	42.91	101	62	0	55	92	79	0	44
0133 127004 SALIDA 4	481	168	34.93	96	34	0	38	66	73	0	28
0134 127006 SALIDA 6,9	666	308	46.25	139	71	0	98	94	144	2	66
0135 128001 TURLOCK 1, 1	799	260	32.54	159	51	0	50	84	135	0	39
0136 128002 TURLOCK 2,30	756	202	26.72	107	53	0	42	84	85	0	32
0137 128003 TURLOCK 3,4	798	195	24.44	110	47	0	38	88	74	0	28
0138 128005 TURLOCK 5,7	536	235	43.84	113	56	0	66	90	95	0	50
0139 128006 TURLOCK 6,8	838	384	45.82	190	72	0	122	131	174	0	75
0140 128009 TURLOCK 9,18	944	546	57.84	274	115	0	157	183	256	0	106
0141 128010 TURLOCK 10,1	989	436	44.08	207	101	0	128	183	162	0	91

				Associate Justice, Court of Appeal, Fifth Appellate District, Bert Levy				Judge of the Superior Court Office 61						
				Y	N	O	U	N	S	O	U			
				e	o	V	V	N	A	V	U			
				s	s	O	N	S	H	V	N			
				(NON)	(NON)	RE	DT	W	N	ET	DT			
						S	EE	S	Y	RES	EE			
							RS				RS			
390 PRECINCTS														
0142	128011	TURLOCK	11.5	479	164	34.24	83	42	0	39	60	64	0	37
0143	128013	TURLOCK	13.4	902	387	42.90	217	83	0	87	148	173	0	61
0144	128014	TURLOCK	14.1	770	268	34.81	151	52	0	65	96	116	0	54
0145	128016	TURLOCK	16.3	735	272	37.01	141	64	0	67	92	116	0	63
0146	128017	TURLOCK	17.2	688	319	46.37	160	79	0	80	104	144	0	68
0147	128022	TURLOCK	22.2	887	356	40.14	163	70	0	123	117	154	0	84
0148	128024	TURLOCK	24	483	184	38.10	87	40	0	57	62	77	0	44
0149	128025	TURLOCK	25	415	151	36.39	81	32	0	38	54	65	0	32
0150	128028	TURLOCK	28.5	874	317	36.27	141	81	0	95	101	135	0	78
0151	128038	TURLOCK	38.4	824	328	39.81	157	76	0	95	89	148	0	89
0152	128040	TURLOCK	40.5	522	243	46.55	111	55	0	77	73	116	0	54
0153	128041	TURLOCK	41.4	324	80	24.69	46	21	0	13	39	32	0	9
0154	128043	TURLOCK	43.4	290	108	37.24	54	15	0	39	40	46	0	22
0155	129001	WATERFORD	1	984	399	40.55	192	113	0	94	130	192	1	75
0156	129002	WATERFORD	2	838	337	40.21	154	109	0	74	116	158	0	57
0157	131002	STAR 2A,B,C		209	81	38.76	26	33	0	22	21	46	0	13
0158	132001	WHITMORE	1.1	906	307	33.89	141	81	0	85	119	118	0	66
0159	132005	HICKMAN 1A,B		818	399	48.78	217	72	1	109	106	217	0	75
0160	810007	DENAIR 7A-E		238	170	71.43	91	26	0	53	49	85	0	34
0161	901001	AIRPORT 1, E		54	26	48.15	19	5	0	2	7	15	1	2
0162	901004	AIRPORT 4		0	0		0	0	0	0	0	0	0	0
0163	902002	CASWELL 2,11		252	105	41.67	60	20	0	25	42	41	0	21
0164	902004	CASWELL 4,8		230	96	41.74	51	24	0	21	39	43	0	14
0165	903011	CERES 11,23		219	85	38.81	48	16	0	21	37	28	0	18
0166	903016	CERES 16		3	1	33.33	0	1	0	0	0	1	0	0
0167	903025	CERES 25		105	57	54.29	28	16	0	13	22	23	0	12
0168	903030	CERES 30		0	0		0	0	0	0	0	0	0	0
0169	903031	CERES 31		17	12	70.59	1	6	0	5	1	6	0	5
0170	904002	CHATOM 2,3,5		125	51	40.80	30	13	0	8	24	19	0	7
0171	905001	CLAUS 1,4		213	136	63.85	65	27	0	44	34	73	0	29
0172	906002	CLUB 2		209	135	64.59	61	29	0	45	43	62	0	30
0173	906006	CLUB 6,9,12		224	97	43.30	59	19	0	19	43	34	0	20
0174	906008	CLUB 8, MT V		245	134	54.69	64	42	0	28	40	56	0	34
0175	906013	CLUB 13		28	18	64.29	6	4	0	8	4	6	0	8
0176	906014	CLUB 14		87	43	49.43	20	11	0	12	14	13	0	15
0177	907002	COFFEE 2		136	78	57.35	39	17	0	22	32	29	0	16
0178	907005	COFFEE 5		39	25	64.10	12	5	0	8	6	16	0	3
0179	907006	COFFEE 6		85	59	69.41	34	12	0	13	16	34	0	9
0180	907008	COFFEE 8,9,1		233	130	55.79	80	20	0	30	47	65	0	18
0181	907010	COFFEE 10, M		185	137	74.05	57	17	0	63	53	51	0	33
0182	908001	CROWS LANDIN		86	58	67.44	33	12	0	13	20	29	0	9
0183	908004	CROWS LANDIN		194	130	67.01	54	24	0	52	36	63	0	31
0184	908005	CROWS LANDIN		210	143	68.10	66	33	0	44	36	72	0	35
0185	908007	CROWS LANDIN		118	78	66.10	47	15	0	16	22	42	0	14
0186	908008	CROWS LANDIN		159	98	61.64	49	13	0	36	32	38	0	27
0187	909005	DEL PUERTO 5		0	0		0	0	0	0	0	0	0	0
0188	910003	DENAIR 3,5,8		224	107	47.77	63	26	0	18	55	39	0	13

390 PRECINCTS	R E G I S T E R E D	V C A L L E D S	T P R R N C O E U N T T A G E	Associate Justice, Court of Appeal, Fifth Appellate District, Bert Levy				Judge of the Superior Court Office 6			
				Y e s (NON)	N o (NON)	O V E R S	U N D E R S	N W A I N C L Y I A S M S E N (NON)	S D B H E A S S W S N E Y (NON)	O V E R S	U N D E R S
0189 910006 DENAIR 6,17,	220	110	50.00	67	19	0	24	45	46	0	19
0190 910007 DENAIR 7F	36	28	77.78	22	5	0	1	3	22	0	3
0191 910009 DENAIR 9	111	74	66.67	35	8	0	31	24	29	0	21
0192 910010 DENAIR 10,11	244	172	70.49	86	26	0	60	57	66	0	48
0193 910020 DENAIR 20	163	111	68.10	57	20	0	34	22	58	0	31
0194 910022 DENAIR 22C	32	25	78.13	22	1	0	2	7	14	0	1
0195 911003 EMPIRE 3C,E,	0	0		0	0	0	0	0	0	0	0
0196 911008 EMPIRE 8,11	16	11	68.75	10	0	0	1	7	3	0	1
0197 912003 HART RANSOM	247	147	59.51	78	27	0	42	56	63	0	28
0198 912007 HART RANSOM	189	90	47.62	53	15	0	22	45	30	0	14
0199 913002 HICKMAN 2, S	217	159	73.27	75	28	0	56	31	87	0	39
0200 913003 HICKMAN 3, S	82	63	76.83	40	7	0	16	13	38	0	12
0201 916002 MCHENRY 2,8,	116	87	75.00	44	7	0	36	32	36	0	19
0202 916004 MCHENRY 4,5,	246	178	72.36	90	37	0	51	73	74	0	31
0203 917049 MODESTO 49,1	3	2	66.67	2	0	0	0	1	1	0	0
0204 917079 MODESTO 79,1	166	87	52.41	47	18	0	22	34	38	0	15
0205 917087 MODESTO 87,1	0	0		0	0	0	0	0	0	0	0
0206 917092 MODESTO 92,1	0	0		0	0	0	0	0	0	0	0
0207 917114 MODESTO 114	0	0		0	0	0	0	0	0	0	0
0208 917122 MODESTO 122	103	34	33.01	21	6	0	7	6	23	0	5
0209 917143 MODESTO 143,	208	108	51.92	51	30	0	27	35	52	0	20
0210 917158 MODESTO 158,	149	118	79.19	67	11	0	40	50	48	0	20
0211 917159 MODESTO 159,	148	89	60.14	44	16	0	29	29	39	0	21
0212 917183 MODESTO 183	0	0		0	0	0	0	0	0	0	0
0213 918002 MT VIEW 2	66	39	59.09	20	5	0	14	12	16	0	11
0214 919005 NEWMAN 5	0	0		0	0	0	0	0	0	0	0
0215 923001 PARADISE 1	190	130	68.42	55	22	0	53	43	65	0	22
0216 923002 PARADISE 2	187	114	60.96	53	30	0	31	36	59	0	18
0217 923003 PARADISE 3,6	142	97	68.31	31	30	0	36	16	66	0	15
0218 923009 PARADISE 9,1	193	128	66.32	68	23	0	37	36	66	0	26
0219 923011 PARADISE 11,	29	21	72.41	11	1	0	9	8	11	0	2
0220 923015 PARADISE 15,	188	122	64.89	51	37	0	34	39	63	0	13
0221 923016 PARADISE 16,	89	62	69.66	33	7	0	22	20	27	0	14
0222 924006 PATTERSON 6,	230	119	51.74	58	29	0	32	43	49	0	27
0223 928021 TURLOCK 21,2	215	154	71.63	94	25	0	35	69	60	0	25
0224 928036 TURLOCK 36	143	66	46.15	40	6	0	20	26	24	0	15
0225 928037 TURLOCK 37	162	79	48.77	47	13	0	19	26	35	0	17
0226 928050 TURLOCK 50	16	12	75.00	10	2	0	0	5	4	0	3
0227 931002 STAR 2C-F	28	22	78.57	12	5	0	5	2	19	0	1
0228 931003 STAR 3D,E	90	69	76.67	30	19	0	20	23	28	0	18
0229 932002 WHITMORE 2,6	212	122	57.55	56	37	0	29	39	62	0	18
0230 932003 WHITMORE 3	95	69	72.63	28	20	0	21	17	28	0	24
0231 932009 WHITMORE 9	17	9	52.94	2	5	0	2	2	5	0	2
0232 AV 101002 AIRPORT 2	296	124	41.89	86	20	0	18	72	35	0	15
0233 AV 102001 CASWELL 1	370	119	32.16	65	31	0	23	66	34	0	19
0234 AV 102003 CASWELL 3	726	328	45.18	194	80	0	54	183	107	1	36
0235 AV 102007 CASWELL 7	413	218	52.78	109	58	0	51	81	97	0	39

390 PRECINCTS	R E G I S T E R E D	V O T E S	T P U E R R N C O E U N T T A G E	Associate Justice, Court of Appeal, Fifth Appellate District, Bert Levy				Judge of the Superior Court Office 6			
				Y e s (NON)	N o (NON)	O V O L U N T A R Y	U N D E R S T A N D I N G	N W A I N C L Y I A M S E N (NON)	S D B H E A S W S N E Y (NON)	O V O L U N T A R Y S	U N D E R S T A N D I N G R S
0236 AV 102010 CASWELL 1	382	285	74.61	130	71	0	84	75	167	0	42
0237 AV 103001 CERES 1,2	732	423	57.79	249	82	0	92	164	170	0	82
0238 AV 103002 CERES 2,6	1011	542	53.61	290	142	0	110	201	253	0	87
0239 AV 103003 CERES 3,1	761	410	53.88	216	101	0	93	153	183	0	72
0240 AV 103004 CERES 4,7	875	463	52.91	272	114	0	77	206	187	1	65
0241 AV 103005 CERES 5,1	941	536	56.96	284	142	0	110	221	233	0	80
0242 AV 103008 CERES 8,1	695	405	58.27	222	99	0	84	145	198	1	60
0243 AV 103009 CERES 9,2	839	587	69.96	322	122	0	143	244	235	0	107
0244 AV 103010 CERES 10,	962	642	66.74	340	156	0	146	220	284	0	136
0245 AV 103014 CERES 14,	755	407	53.91	215	105	0	87	157	173	0	75
0246 AV 103018 CERES 18,	673	341	50.67	196	84	0	61	150	141	0	49
0247 AV 103026 CERES 26	356	191	53.65	115	34	0	42	76	82	0	31
0248 AV 103028 CERES 28	501	287	57.29	168	58	0	61	135	100	0	51
0249 AV 104001 CHATOM 1,	548	397	72.45	199	89	0	109	110	200	0	83
0250 AV 105002 CLAUS 2	285	211	74.04	100	52	0	59	60	109	0	41
0251 AV 105003 CLAUS 3,	1861	1531	82.27	740	319	0	472	453	760	0	312
0252 AV 106001 CLUB 1, W	571	386	67.60	188	100	0	98	137	176	0	70
0253 AV 106003 CLUB 3,4,	832	347	41.71	190	112	0	45	180	122	0	38
0254 AV 106005 CLUB 5	245	190	77.55	106	38	0	46	62	100	0	27
0255 AV 107007 COFFEE 7	252	186	73.81	104	44	0	38	76	77	0	31
0256 AV 108002 CROWS LAN	216	155	71.76	93	25	0	37	48	71	0	36
0257 AV 109001 DEL PUERT	550	397	72.18	163	105	0	129	117	196	0	84
0258 AV 109003 DEL PUERT	271	166	61.25	92	28	0	46	63	76	0	26
0259 AV 110001 DENAIR 1	604	433	71.69	227	97	0	109	120	230	0	80
0260 AV 110002 DENAIR 2,	862	639	74.13	320	149	0	170	193	314	0	127
0261 AV 111003 EMPIRE 3A	815	455	55.83	262	112	0	81	189	182	0	78
0262 AV 111005 EMPIRE 5,	513	398	77.58	199	77	0	122	125	205	0	65
0263 AV 112001 HART RANS	671	537	80.03	253	92	0	192	114	321	1	100
0264 AV 112002 HART RANS	689	503	73.00	277	119	0	107	153	277	0	72
0265 AV 113001 HICKMAN 1	328	246	75.00	103	70	0	73	76	111	0	59
0266 AV 114001 HUGHSON 1	795	583	73.33	309	130	0	144	133	362	0	83
0267 AV 114003 HUGHSON 3	766	592	77.28	306	131	0	155	176	316	0	98
0268 AV 115002 LANGWORTH	669	559	83.56	236	120	0	203	149	266	0	141
0269 AV 115003 LANGWORTH	1650	1328	80.48	594	291	0	443	356	647	0	320
0270 AV 116001 MCHENRY 1	849	663	78.09	318	112	0	233	228	300	0	132
0271 AV 117001 MODESTO 1	934	519	55.57	281	136	0	102	207	224	0	86
0272 AV 117002 MODESTO 2	1096	846	77.19	452	136	0	258	360	324	0	161
0273 AV 117003 MODESTO 3	785	351	44.71	211	86	0	54	170	124	0	55
0274 AV 117004 MODESTO 4	855	308	36.02	176	93	0	39	159	110	0	34
0275 AV 117005 MODESTO 5	406	171	42.12	100	45	0	26	93	51	0	26
0276 AV 117006 MODESTO 5	673	290	43.09	177	69	0	44	150	98	0	42
0277 AV 117007 MODESTO 7	475	294	61.89	140	78	0	76	121	117	0	54
0278 AV 117008 MODESTO 8	430	268	62.33	155	49	0	64	113	113	0	40
0279 AV 117009 MODESTO 9	949	583	61.43	313	118	0	152	229	239	0	111
0280 AV 117012 MODESTO 1	944	485	51.38	254	114	0	117	201	185	1	91
0281 AV 117014 MODESTO 1	709	441	62.20	243	107	0	91	162	186	0	88
0282 AV 117015 MODESTO 1	802	552	68.83	319	111	0	122	222	236	0	88

390 PRECINCTS	R E O G T I E S R T S E R E D	B C A A L S L T O S	T P U E R R N C O E U N T T A G E	Associate Justice, Court of Appeal, Fifth Appellate District, Bert Levy				Judge of the Superior Court Office 6			
				Y e s (NON)	N o (NON)	O V E R S	U N D E R S	N W A I N C L Y I A M S E N (NON)	S D B H E A S W N E Y (NON)	O V E R S	U N D E R S
0283 AV 117017 MODESTO 1	1165	726	62.32	433	124	0	169	291	293	0	135
0284 AV 117019 MODESTO 1	1076	770	71.56	408	171	0	191	312	313	0	140
0285 AV 117021 MODESTO 2	875	556	63.54	303	102	0	151	225	241	0	90
0286 AV 117023 MODESTO 2	243	76	31.28	44	17	0	15	31	34	0	11
0287 AV 117024 MODESTO 2	766	432	56.40	263	93	0	76	186	177	0	67
0288 AV 117025 MODESTO 2	534	291	54.49	162	58	0	71	127	117	0	44
0289 AV 117027 MODESTO 2	1061	749	70.59	416	111	0	222	295	309	0	143
0290 AV 117028 MODESTO 2	1242	668	53.78	348	145	0	175	245	271	0	150
0291 AV 117029 MODESTO 2	923	634	68.69	313	147	0	174	218	299	0	116
0292 AV 117030 MODESTO 3	904	565	62.50	326	127	0	112	233	246	0	85
0293 AV 117035 MODESTO 3	886	709	80.02	392	122	0	195	262	322	0	125
0294 AV 117036 MODESTO 3	662	488	73.72	264	89	0	135	206	191	0	87
0295 AV 117040 MODESTO 4	1095	782	71.42	450	142	0	190	303	353	1	121
0296 AV 117043 MODESTO 4	998	718	71.94	372	159	0	187	261	326	0	127
0297 AV 117044 MODESTO 4	1233	970	78.67	533	147	0	290	327	442	0	195
0298 AV 117045 MODESTO 4	761	488	64.13	260	97	0	131	199	202	0	86
0299 AV 117047 MODESTO 4	1225	978	79.84	499	178	0	301	481	349	0	146
0300 AV 117050 MODESTO 5	779	529	67.91	293	86	0	150	216	226	0	86
0301 AV 117051 MODESTO 5	763	392	51.38	218	80	0	94	133	195	0	62
0302 AV 117052 MODESTO 5	1011	786	77.74	413	144	0	229	302	334	0	146
0303 AV 117058 MODESTO 5	809	408	50.43	216	80	0	112	177	144	0	83
0304 AV 117059 MODESTO 5	907	713	78.61	385	134	0	194	287	302	0	118
0305 AV 117061 MODESTO 6	708	490	69.21	258	91	0	141	179	228	0	80
0306 AV 117063 MODESTO 6	583	216	37.05	145	42	0	29	120	63	0	29
0307 AV 117064 MODESTO 6	749	340	45.39	197	77	0	66	153	130	0	56
0308 AV 117068 MODESTO 6	932	606	65.02	339	108	0	159	256	241	0	107
0309 AV 117069 MODESTO 6	1361	1050	77.15	519	199	0	332	362	472	2	210
0310 AV 117071 MODESTO 7	1324	987	74.55	554	182	0	251	421	408	0	150
0311 AV 117073 MODESTO 7	559	236	42.22	152	56	0	28	123	94	0	17
0312 AV 117076 MODESTO 7	1126	649	57.64	363	160	0	126	252	283	0	103
0313 AV 117078 MODESTO 7	926	616	66.52	316	114	0	186	250	247	0	119
0314 AV 117084 MODESTO 8	762	504	66.14	277	108	0	119	189	216	0	91
0315 AV 117085 MODESTO 8	906	611	67.44	306	147	0	158	203	268	0	135
0316 AV 117086 MODESTO 8	429	284	66.20	136	75	0	73	92	133	0	58
0317 AV 117088 MODESTO 8	714	493	69.05	264	85	0	144	164	248	0	79
0318 AV 117091 MODESTO 9	798	613	76.82	340	111	0	162	235	271	0	103
0319 AV 117093 MODESTO 9	1344	985	73.29	563	168	0	254	355	460	1	156
0320 AV 117095 MODESTO 9	753	535	71.05	271	118	1	145	165	265	0	100
0321 AV 117098 MODESTO 9	512	345	67.38	192	71	0	82	130	148	0	64
0322 AV 117100 MODESTO 1	646	491	76.01	245	99	0	147	188	213	0	88
0323 AV 117101 MODESTO 1	526	381	72.43	211	70	0	100	144	171	0	62
0324 AV 117104 MODESTO 1	641	417	65.05	233	94	0	90	169	168	0	77
0325 AV 117105 MODESTO 1	773	384	49.68	225	99	0	60	187	149	0	46
0326 AV 117106 MODESTO 1	917	652	71.10	335	155	0	162	263	271	0	116
0327 AV 117112 MODESTO 1	1202	847	70.47	447	177	0	223	287	406	0	152
0328 AV 117113 MODESTO 1	1027	752	73.22	387	149	0	216	252	359	0	139
0329 AV 117119 MODESTO 1	701	565	80.60	324	95	0	146	241	239	0	85

390 PRECINCTS	R E G I S T E R E D	V C A L L E D S	T P U E R R N C O E U N T T A G E	Associate Justice, Court of Appeal, Fifth Appellate District, Bert Levy				Judge of the Superior Court Office 6			
				Y e s (NON)	N o (NON)	O V E R S	U N D E R S	N W A I N C L Y I A H M S E N (NON)	S D B H E A S W N Y (NON)	O V E R S	U N D E R S
0330 AV 117121 MODESTO 1	495	286	57.78	154	60	0	72	112	112	1	61
0331 AV 117123 MODESTO 1	485	396	81.65	179	85	0	132	137	177	0	80
0332 AV 117125 MODESTO 1	891	640	71.83	340	129	0	171	239	296	0	105
0333 AV 117126 MODESTO 1	354	220	62.15	126	52	0	42	83	105	0	32
0334 AV 117136 MODESTO 1	530	364	68.68	209	63	0	92	128	174	0	59
0335 AV 117165 MODESTO 1	606	441	72.77	215	76	0	150	127	205	0	105
0336 AV 117172 MODESTO 1	576	362	62.85	171	77	0	114	108	168	0	86
0337 AV 118001 MT VIEW 1	450	335	74.44	148	69	0	118	81	175	0	79
0338 AV 119001 NEWMAN 1	357	249	69.75	142	53	0	54	85	123	1	40
0339 AV 119002 NEWMAN 2	607	430	70.84	232	99	1	98	152	198	0	78
0340 AV 119003 NEWMAN 3	598	440	73.58	253	112	0	75	177	215	0	46
0341 AV 121001 OAKDALE 1	988	685	69.33	370	157	0	158	256	316	0	110
0342 AV 121002 OAKDALE 2	1179	850	72.09	413	173	0	264	232	425	0	190
0343 AV 121003 OAKDALE 3	787	590	74.97	310	135	0	145	223	260	0	103
0344 AV 121004 OAKDALE 4	1330	996	74.89	512	212	0	272	359	455	0	178
0345 AV 121006 OAKDALE 6	1083	836	77.19	408	178	0	250	312	392	0	132
0346 AV 123004 PARADISE	404	197	48.76	115	44	0	38	88	80	0	28
0347 AV 123005 PARADISE	262	96	36.64	63	18	0	15	35	44	0	14
0348 AV 123007 PARADISE	605	308	50.91	179	77	0	52	140	124	0	35
0349 AV 124001 PATTERSON	424	264	62.26	147	68	0	49	135	94	0	34
0350 AV 124002 PATTERSON	373	258	69.17	137	61	0	60	78	139	0	40
0351 AV 124003 PATTERSON	654	460	70.34	237	110	0	113	146	240	0	72
0352 AV 124004 PATTERSON	573	333	58.12	201	63	0	69	143	138	0	48
0353 AV 124005 PATTERSON	599	406	67.78	240	106	0	60	144	205	0	57
0354 AV 124008 PATTERSON	651	420	64.52	251	89	0	80	161	188	0	69
0355 AV 126001 RIVERBANK	1129	830	73.52	412	210	0	208	311	389	0	123
0356 AV 126002 RIVERBANK	301	207	68.77	116	45	0	46	83	86	0	36
0357 AV 126003 RIVERBANK	645	388	60.16	216	108	0	64	148	178	0	60
0358 AV 126004 RIVERBANK	1053	700	66.48	361	117	0	222	259	318	0	121
0359 AV 126006 RIVERBANK	417	260	62.35	146	69	0	45	125	98	0	34
0360 AV 126009 RIVERBANK	795	555	69.81	320	100	0	135	204	256	0	88
0361 AV 127001 SALIDA 1	540	374	69.26	232	69	0	73	123	184	0	62
0362 AV 127002 SALIDA 2	436	294	67.43	152	54	0	88	95	129	0	69
0363 AV 127003 SALIDA 3	372	258	69.35	141	59	0	58	99	119	0	40
0364 AV 127004 SALIDA 4	283	181	63.96	97	27	0	57	66	78	0	37
0365 AV 127006 SALIDA 6	542	365	67.34	191	71	0	103	123	162	0	75
0366 AV 128001 TURLOCK 1	938	602	64.18	347	116	0	139	240	270	0	92
0367 AV 128002 TURLOCK 2	665	348	52.33	211	75	0	62	162	142	0	44
0368 AV 128003 TURLOCK 3	609	324	53.20	165	84	0	75	130	124	0	66
0369 AV 128005 TURLOCK 5	675	419	62.07	210	96	0	113	155	173	0	87
0370 AV 128006 TURLOCK 6	1080	831	76.94	433	163	0	235	285	387	0	156
0371 AV 128009 TURLOCK 9	1408	1162	82.53	587	209	0	366	429	495	0	236
0372 AV 128010 TURLOCK 1	1598	1177	73.65	567	221	0	389	473	461	1	237
0373 AV 128011 TURLOCK 1	420	227	54.05	124	55	0	48	90	97	0	40
0374 AV 128013 TURLOCK 1	869	564	64.90	297	110	0	157	193	263	0	106
0375 AV 128014 TURLOCK 1	772	469	60.75	264	84	0	121	175	208	0	86
0376 AV 128016 TURLOCK 1	829	546	65.86	305	102	0	139	202	246	0	96

390 PRECINCTS	R E G I S T E R E D	V O T E S	B C A A L S L T O T A L	T P U E R R A N C E O E U N I T A G E	Associate Justice, Court of Appeal, Fifth Appellate District, Bert Levy				Judge of the Superior Court Office 6			
					Y e s (NON)	N o (NON)	O V E R S	U N D E R S	N W A I N C L Y A M S E N N (NON)	S D B H E A S W S N E Y (NON)	O V V O E T R E S	U V N O D T E E R S
0377 AV 128017 TURLOCK 1	812	594	73.15	323	122	0	149	206	272	0	111	
0378 AV 128022 TURLOCK 2	1216	894	73.52	455	171	0	268	311	395	0	183	
0379 AV 128024 TURLOCK 2	522	367	70.31	199	79	0	89	142	167	0	58	
0380 AV 128025 TURLOCK 2	446	256	57.40	158	48	0	50	88	127	0	41	
0381 AV 128028 TURLOCK 2	857	608	70.95	293	131	0	184	197	274	1	129	
0382 AV 128038 TURLOCK 3	794	506	63.73	277	96	0	133	175	245	0	85	
0383 AV 128040 TURLOCK 4	517	347	67.12	187	63	0	97	123	151	1	72	
0384 AV 128041 TURLOCK 4	354	170	48.02	83	52	0	35	69	73	0	26	
0385 AV 128043 TURLOCK 4	424	309	72.88	163	55	0	91	113	133	0	61	
0386 AV 129001 WATERFORD	918	595	64.81	312	133	0	150	180	293	0	119	
0387 AV 129002 WATERFORD	716	494	68.99	246	119	0	129	188	210	0	92	
0388 AV 131002 STAR 2A,B	330	264	80.00	115	56	0	93	68	143	0	51	
0389 AV 132001 WHITMORE	707	448	63.37	250	110	0	88	165	200	0	75	
0390 AV 132005 HICKMAN 1	1197	968	80.87	480	213	1	274	260	536	0	168	
GRAND TOTALS	229057	122490	53.48	64347	26622	7	31512	45143	54134	21	22475	

390 PRECINCTS	Superintendent of Public Instruction						
	RV	TP	TT	EO	UE	OO	
	GT	RR	MR	IE	NC	LR	LA
	BC	OE	LA	SR	AA	AC	
	LS	UN	RE	TS	LS	OV	UV
	LT	TT	RV	E	LT	VO	NO
	O	A	O	R	O	YE	ET
	T	G	N	E	T	S	RE
	S	E	(NON)	(NON)	S	RS	
COUNTY TOTAL	229057	122490	53.48	50235	45940	15	24915
VOTING PRECINCTS	229057	122490	53.48	50235	45940	15	24915
BD OF EQUALIZATION 2	229057	122490	53.48	50235	45940	15	24915
BOARD TOTAL	229057	122490	53.48	50235	45940	15	24915
CONGRESSIONAL 18	103110	49144	47.66	21472	17843	3	9269
CONGRESSIONAL 19	125947	73346	58.24	28763	28097	12	15646
CONGRESSIONAL TOTAL	229057	122490	53.48	50235	45940	15	24915
SENATORIAL DISTRICT 12	145468	72852	50.08	31153	26662	9	14236
SENATORIAL DISTRICT 14	83589	49638	59.38	19082	19278	6	10679
SENATORIAL TOTAL	229057	122490	53.48	50235	45940	15	24915
ASSEMBLY DISTRICT 17	5147	2867	55.70	1202	1116	1	510
ASSEMBLY DISTRICT 25	134496	76242	56.69	31083	28130	9	16130
ASSEMBLY DISTRICT 26	89414	43381	48.52	17950	16694	5	8275
ASSEMBLY TOTAL	229057	122490	53.48	50235	45940	15	24915
1ST SUPERVISORIAL	53165	30686	57.72	12002	12022	6	6307
2ND SUPERVISORIAL	48725	27029	55.47	10726	10442	4	5570
3RD SUPERVISORIAL	39748	19230	48.38	8083	6909	1	3989
4TH SUPERVISORIAL	49384	28117	56.94	11930	9716	2	6149
5TH SUPERVISORIAL	38035	17428	45.82	7494	6851	2	2900
SUPERVISORIAL TOTAL	229057	122490	53.48	50235	45940	15	24915
CERES	18231	8152	44.72	3487	3180	1	1408
HUGHSON	3120	1870	59.94	776	720	0	355
MODESTO	97633	51898	53.16	22332	18073	7	10885
NEWMAN	3474	1913	55.07	842	745	1	296
OAKDALE	9526	5863	61.55	2223	2418	0	1155
PATTERSON	7290	3742	51.33	1761	1400	0	546
RIVERBANK	9017	4743	52.60	2001	1823	0	864
TURLOCK	30194	16466	54.53	6745	6157	4	3396
WATERFORD	3456	1825	52.81	657	784	0	366
CITY TOTAL	181941	96472	53.02	40824	35300	13	19271
UNINCORPORATED AREA	47116	26018	55.22	9411	10640	2	5644

			Superintendent of Public Instruction				
	R V	T P	T T				
	E O	U E	O O				
	G T	R R	M R				
	I E	B C	L	L A			
	S R	A A	O E	A	A C		
	T S	L S	U N	K	R E	O V	U V
	E	L T	T T	S	R V	V O	N O
	R	O	A	O	Y E	E T	D T
	E	T	G	N	S	R E	E E
390 PRECINCTS	D	S	E	(NON)	(NON)	S	R S
0001 101002 AIRPORT 2,3	365	53	14.52	24	20	0	8
0002 102001 CASWELL 1	470	92	19.57	42	43	0	6
0003 102003 CASWELL 3,5,	828	161	19.44	63	59	0	37
0004 102007 CASWELL 7,9	421	93	22.09	35	46	0	12
0005 102010 CASWELL 10,	337	138	40.95	50	56	0	29
0006 103001 CERES 1,21,2	756	243	32.14	104	84	0	55
0007 103002 CERES 2,6	910	242	26.59	105	85	0	51
0008 103003 CERES 3,13	674	221	32.79	99	82	0	38
0009 103004 CERES 4,7,12	823	193	23.45	85	72	0	35
0010 103005 CERES 5,19,3	919	263	28.62	116	97	0	49
0011 103008 CERES 8,15,2	613	216	35.24	84	90	0	39
0012 103009 CERES 9,22	815	304	37.30	134	123	0	44
0013 103010 CERES 10,12A	852	346	40.61	130	147	1	65
0014 103014 CERES 14,17	748	184	24.60	71	75	0	34
0015 103018 CERES 18,33	750	266	35.47	114	116	0	35
0016 103026 CERES 26	408	117	28.68	48	57	0	10
0017 103028 CERES 28	518	168	32.43	78	60	0	28
0018 104001 CHATOM 1,4	421	151	35.87	50	70	0	28
0019 105002 CLAUS 2	226	93	41.15	22	41	0	28
0020 105003 CLAUS 3, LAN	875	441	50.40	156	198	0	83
0021 106001 CLUB 1, WEST	462	132	28.57	59	46	0	27
0022 106003 CLUB 3,4,7	946	174	18.39	61	87	0	23
0023 106005 CLUB 5	165	69	41.82	21	29	0	19
0024 107007 COFFEE 7	201	84	41.79	39	28	0	17
0025 108002 CROWS LANDIN	140	56	40.00	25	16	0	15
0026 109001 DEL PUERTO 1	423	187	44.21	65	91	0	29
0027 109003 DEL PUERTO 3	365	128	35.07	56	53	0	18
0028 110001 DENAIR 1,22	580	280	48.28	108	123	0	47
0029 110002 DENAIR 2,12	686	322	46.94	113	143	0	61
0030 111003 EMPIRE 3A,B,	784	246	31.38	112	91	0	39
0031 111005 EMPIRE 5.9	351	134	38.18	55	40	1	35
0032 112001 HART RANSOM	278	119	42.81	46	49	0	23
0033 112002 HART RANSOM	562	200	35.59	74	73	0	49
0034 113001 HICKMAN 1C,D	241	120	49.79	38	52	0	29
0035 114001 HUGHSON 1,2,	820	365	44.51	131	153	0	75
0036 114003 HUGHSON 3,5,	739	330	44.65	138	120	0	69
0037 115002 LANGWORTH 2G	286	145	50.70	48	69	0	27
0038 115003 LANGWORTH3,	901	406	45.06	124	185	0	92
0039 116001 MCHENRY 1,3	530	286	53.96	93	108	0	80
0040 117001 MODESTO 1,53	859	235	27.36	98	76	0	58
0041 117002 MODESTO 2,48	749	405	54.07	185	131	1	87
0042 117003 MODESTO 3,12	694	165	23.78	69	75	0	20
0043 117004 MODESTO 4,11	740	115	15.54	50	49	0	16
0044 117005 MODESTO 5A,C	402	78	19.40	46	19	0	12
0045 117006 MODESTO 5B,6	616	82	13.31	42	29	0	11
0046 117007 MODESTO 7, 1	353	120	33.99	60	43	0	16
0047 117008 MODESTO 8	341	91	26.69	45	31	0	15
0048 117009 MODESTO 9,10	743	274	36.88	126	82	0	65

PRINTED 11/18/10, 04:36 PM

				Superintendent of Public Instruction						
				TT						
				OO						
				MR						
				L	LA					
				A	AC					
				K	RE	OV	UV			
				S	RV	VO	NO			
				O	YE	ET	DT			
				N	S	RES	ERS			
				(NON)	(NON)					
390 PRECINCTS	RV	TP	TT	OO	MR	LA	AC	RE	OV	UV
	GT	UE	RR	MR	LR	LA	AC	RE	OV	UV
	IE	NC	RR	LR	LA	AC	RE	OV	UV	NO
	SR	OE	RR	LR	LA	AC	RE	OV	UV	DT
	TS	UN	RR	LR	LA	AC	RE	OV	UV	EE
	E	TT	RR	LR	LA	AC	RE	OV	UV	RS
	R	A	RR	LR	LA	AC	RE	OV	UV	RS
	E	G	RR	LR	LA	AC	RE	OV	UV	RS
	D	E	RR	LR	LA	AC	RE	OV	UV	RS
0049 117012 MODESTO 12,1	631	191	30.27	90	52	0	44			
0050 117014 MODESTO 14,1	602	226	37.54	103	76	0	45			
0051 117015 MODESTO 15,1	576	188	32.64	91	65	0	32			
0052 117017 MODESTO 17,6	903	297	32.89	132	116	0	48			
0053 117019 MODESTO 19,2	738	293	39.70	126	97	0	69			
0054 117021 MODESTO 21,2	626	297	47.44	134	97	0	65			
0055 117023 MODESTO 23,1	292	60	20.55	25	22	0	12			
0056 117024 MODESTO 24,1	730	187	25.62	77	62	0	46			
0057 117025 MODESTO 25,2	359	103	28.69	41	34	0	28			
0058 117027 MODESTO 27,3	840	448	53.33	192	123	0	122			
0059 117028 MODESTO 28,3	936	352	37.61	149	110	0	90			
0060 117029 MODESTO 29,6	902	349	38.69	166	109	0	67			
0061 117030 MODESTO 30,6	688	260	37.79	120	85	0	51			
0062 117035 MODESTO 35,3	644	310	48.14	153	97	0	56			
0063 117036 MODESTO 36,3	480	235	48.96	98	73	0	61			
0064 117040 MODESTO 40,4	776	363	46.78	167	114	0	79			
0065 117043 MODESTO 43,4	775	329	42.45	137	119	0	65			
0066 117044 MODESTO 44,5	782	386	49.36	159	145	0	71			
0067 117045 MODESTO 45,6	510	168	32.94	71	56	0	37			
0068 117047 MODESTO 47,5	833	426	51.14	160	152	1	106			
0069 117050 MODESTO 50,5	581	285	49.05	130	92	0	60			
0070 117051 MODESTO 51,8	478	146	30.54	74	42	0	28			
0071 117052 MODESTO 52,8	656	311	47.41	128	107	0	75			
0072 117058 MODESTO 58,7	622	175	28.14	77	65	0	31			
0073 117059 MODESTO 59,7	727	316	43.47	141	107	0	59			
0074 117061 MODESTO 61,1	675	289	42.81	141	96	0	47			
0075 117063 MODESTO 63,1	510	78	15.29	26	34	0	17			
0076 117064 MODESTO 64,6	682	165	24.19	74	50	0	39			
0077 117068 MODESTO 68,9	755	284	37.62	117	101	0	65			
0078 117069 MODESTO 69,9	941	427	45.38	148	158	0	107			
0079 117071 MODESTO 71,7	945	413	43.70	170	138	0	96			
0080 117073 MODESTO 73,1	493	146	29.61	77	56	0	12			
0081 117076 MODESTO 76,7	804	296	36.82	122	96	0	70			
0082 117078 MODESTO 78,8	762	355	46.59	167	119	1	67			
0083 117084 MODESTO 84,1	939	282	30.03	124	103	0	52			
0084 117085 MODESTO 85,9	778	280	35.99	132	102	0	43			
0085 117086 MODESTO 86,1	456	129	28.29	51	56	0	20			
0086 117088 MODESTO 88,1	565	277	49.03	123	95	0	56			
0087 117091 MODESTO 91,1	526	211	40.11	88	77	0	46			
0088 117093 MODESTO 93,9	917	314	34.24	133	120	0	60			
0089 117095 MODESTO 95,1	723	300	41.49	137	94	0	64			
0090 117098 MODESTO 98,1	458	172	37.55	71	61	0	38			
0091 117100 MODESTO 100,	469	192	40.94	68	74	0	50			
0092 117101 MODESTO 101,	480	197	41.04	87	67	0	40			
0093 117104 MODESTO 104A	587	230	39.18	106	80	0	42			
0094 117105 MODESTO 105,	633	186	29.38	83	65	0	34			
0095 117106 MODESTO 106,	974	381	39.12	163	147	0	65			
0096 117112 MODESTO 112,	959	397	41.40	159	151	0	84			

		Superintendent of Public Instruction						
		R V	T P	T T				
		E O	U E	O O				
		G T	R R	M R				
		I E	B C	L	L A			
		S R	A A	A	A C			
		T S	L S	K	R E	O V	U V	
		E	L T	S	R V	V O	N O	
		R	O	O	Y E	E T	D T	
		E	T	N	S	R E	E E	
		D	S	E	(NON)	(NON)	S	R S
390 PRECINCTS								
0097	117113 MODESTO 113,	887	384	43.29	145	133	0	98
0098	117119 MODESTO 119,	358	170	47.49	68	63	0	39
0099	117121 MODESTO 121	501	173	34.53	74	63	0	33
0100	117123 MODESTO 123	432	196	45.37	84	56	0	54
0101	117125 MODESTO 125,	867	298	34.37	132	84	0	77
0102	117126 MODESTO 126	273	109	39.93	47	33	0	28
0103	117136 MODESTO 136	457	170	37.20	74	60	0	35
0104	117165 MODESTO 165,	479	205	42.80	88	66	0	46
0105	117172 MODESTO 172,	555	194	34.95	109	43	0	41
0106	118001 MT VIEW 1	394	167	42.39	67	72	0	26
0107	119001 NEWMAN 1	380	149	39.21	63	68	0	14
0108	119002 NEWMAN 2,4,7	834	339	40.65	169	123	0	44
0109	119003 NEWMAN 3,6	698	306	43.84	132	118	0	50
0110	121001 OAKDALE 1,2A	802	324	40.40	132	128	0	63
0111	121002 OAKDALE 2B,1	966	461	47.72	187	169	0	96
0112	121003 OAKDALE 3,13	638	281	44.04	111	105	0	60
0113	121004 OAKDALE 4,5,	953	484	50.79	167	228	0	81
0114	121006 OAKDALE 6,7,	800	356	44.50	140	137	0	76
0115	123004 PARADISE 4	509	112	22.00	54	37	0	20
0116	123005 PARADISE 5	392	67	17.09	32	23	0	11
0117	123007 PARADISE 7,8	591	180	30.46	71	77	0	30
0118	124001 PATTERSON 1	517	213	41.20	100	84	0	28
0119	124002 PATTERSON 2	408	161	39.46	57	71	0	30
0120	124003 PATTERSON 3,	607	234	38.55	107	91	0	34
0121	124004 PATTERSON 4,	658	181	27.51	73	78	0	28
0122	124005 PATTERSON 5,	634	267	42.11	126	92	0	43
0123	124008 PATTERSON 8,	962	426	44.28	217	149	0	58
0124	126001 RIVERBANK 1,	982	440	44.81	190	156	0	87
0125	126002 RIVERBANK 2	443	136	30.70	54	51	0	31
0126	126003 RIVERBANK 3,	962	334	34.72	114	154	0	59
0127	126004 RIVERBANK 4B	968	418	43.18	178	155	0	79
0128	126006 RIVERBANK 6	521	209	40.12	96	84	0	25
0129	126009 RIVERBANK 9,	801	266	33.21	110	98	0	57
0130	127001 SALIDA 1,10	511	203	39.73	89	74	0	37
0131	127002 SALIDA 2,5	672	296	44.05	131	108	0	57
0132	127003 SALIDA 3	508	218	42.91	87	85	0	42
0133	127004 SALIDA 4	481	168	34.93	72	69	0	26
0134	127006 SALIDA 6,9	666	308	46.25	124	112	1	68
0135	128001 TURLOCK 1, 1	799	260	32.54	112	111	0	34
0136	128002 TURLOCK 2,30	756	202	26.72	77	94	1	28
0137	128003 TURLOCK 3,4	798	195	24.44	73	85	0	32
0138	128005 TURLOCK 5,7	536	235	43.84	109	73	0	52
0139	128006 TURLOCK 6,8	838	384	45.82	140	155	0	87
0140	128009 TURLOCK 9,18	944	546	57.84	203	231	0	110
0141	128010 TURLOCK 10,1	989	436	44.08	167	157	0	105
0142	128011 TURLOCK 11,5	479	164	34.24	73	61	0	28
0143	128013 TURLOCK 13,4	902	387	42.90	178	137	0	62
0144	128014 TURLOCK 14,1	770	268	34.81	120	89	0	53

		Superintendent of Public Instruction						
		R V	T P	T T				
		E O	U E	O O				
		G T	R R	M R				
		I E	B C	N C	L	L A		
		S R	A A	O E	A	A C		
		T S	L S	U N	K	R E	O V	
		E	L T	T T	S	R V	V O	
		R	O	A	O	Y E	E T	
		E	T	G	N	S	R E	
		D	S	E	(NON)	(NON)	S	
390 PRECINCTS								
0145	128016 TURLOCK 16,3	735	272	37.01	121	97	0	51
0146	128017 TURLOCK 17,2	688	319	46.37	120	132	0	65
0147	128022 TURLOCK 22,2	887	356	40.14	131	138	0	84
0148	128024 TURLOCK 24	483	184	38.10	78	67	0	35
0149	128025 TURLOCK 25	415	151	36.39	68	51	0	32
0150	128028 TURLOCK 28,5	874	317	36.27	127	118	0	70
0151	128038 TURLOCK 38,4	824	328	39.81	126	111	0	85
0152	128040 TURLOCK 40,5	522	243	46.55	111	89	0	43
0153	128041 TURLOCK 41,4	324	80	24.69	42	23	0	13
0154	128043 TURLOCK 43,4	290	108	37.24	37	46	0	25
0155	129001 WATERFORD 1,	984	399	40.55	143	174	0	78
0156	129002 WATERFORD 2,	838	337	40.21	130	140	0	63
0157	131002 STAR 2A,B,C,	209	81	38.76	18	47	0	14
0158	132001 WHITMORE 1,1	906	307	33.89	121	117	0	67
0159	132005 HICKMAN 1A,B	818	399	48.78	139	158	0	95
0160	810007 DENAIR 7A-E	238	170	71.43	61	66	0	41
0161	901001 AIRPORT 1, E	54	26	48.15	8	14	0	4
0162	901004 AIRPORT 4	0	0		0	0	0	0
0163	902002 CASWELL 2,11	252	105	41.67	44	41	0	16
0164	902004 CASWELL 4,8	230	96	41.74	40	41	0	13
0165	903011 CERES 11,23,	219	85	38.81	35	34	0	14
0166	903016 CERES 16	3	1	33.33	0	1	0	0
0167	903025 CERES 25	105	57	54.29	24	19	0	11
0168	903030 CERES 30	0	0		0	0	0	0
0169	903031 CERES 31	17	12	70.59	1	5	0	6
0170	904002 CHATOM 2,3,5	125	51	40.80	23	19	0	8
0171	905001 CLAUS 1,4	213	136	63.85	45	52	0	39
0172	906002 CLUB 2	209	135	64.59	43	55	0	33
0173	906006 CLUB 6,9,12	224	97	43.30	38	42	0	17
0174	906008 CLUB 8, MT V	245	134	54.69	57	45	0	29
0175	906013 CLUB 13	28	18	64.29	3	5	0	10
0176	906014 CLUB 14	87	43	49.43	17	11	0	15
0177	907002 COFFEE 2	136	78	57.35	38	26	0	13
0178	907005 COFFEE 5	39	25	64.10	6	11	0	6
0179	907006 COFFEE 6	85	59	69.41	33	19	0	7
0180	907008 COFFEE 8,9,1	233	130	55.79	55	56	0	19
0181	907010 COFFEE 10, M	185	137	74.05	49	45	0	43
0182	908001 CROWS LANDIN	86	58	67.44	23	19	0	14
0183	908004 CROWS LANDIN	194	130	67.01	44	46	0	40
0184	908005 CROWS LANDIN	210	143	68.10	51	51	0	40
0185	908007 CROWS LANDIN	118	78	66.10	22	42	0	14
0186	908008 CROWS LANDIN	159	98	61.64	39	31	0	25
0187	909005 DEL PUERTO 5	0	0		0	0	0	0
0188	910003 DENAIR 3,5,8	224	107	47.77	42	46	0	18
0189	910006 DENAIR 6,17,	220	110	50.00	46	44	0	20
0190	910007 DENAIR 7F	36	28	77.78	8	16	0	4
0191	910009 DENAIR 9	111	74	66.67	17	32	0	24
0192	910010 DENAIR 10,11	244	172	70.49	63	63	0	44

390 PRECINCTS	Superintendent of Public Instruction						
	R E G I S T R E D	B C A A L S L T O T S	T P U E R R N C O E U N T T A G E	T T O O M R L A A C K S O N (NON)	L A A C R E R V Y E S (NON)	O V V O E T R E S	U V N O D T E E R S
0193 910020 DENAIR 20	163	111	68.10	34	41	0	34
0194 910022 DENAIR 22C	32	25	78.13	11	9	0	1
0195 911003 EMPIRE 3C,E	0	0		0	0	0	0
0196 911008 EMPIRE 8,11	16	11	68.75	3	5	0	3
0197 912003 HART RANSOM	247	147	59.51	54	59	0	34
0198 912007 HART RANSOM	189	90	47.62	42	30	0	17
0199 913002 HICKMAN 2, S	217	159	73.27	52	59	0	48
0200 913003 HICKMAN 3, S	82	63	76.83	18	27	0	18
0201 916002 MCHENRY 2,8	116	87	75.00	27	27	0	32
0202 916004 MCHENRY 4,5	246	178	72.36	64	75	0	35
0203 917049 MODESTO 49,1	3	2	66.67	1	1	0	0
0204 917079 MODESTO 79,1	166	87	52.41	35	39	0	13
0205 917087 MODESTO 87,1	0	0		0	0	0	0
0206 917092 MODESTO 92,1	0	0		0	0	0	0
0207 917114 MODESTO 114	0	0		0	0	0	0
0208 917122 MODESTO 122	103	34	33.01	16	13	0	5
0209 917143 MODESTO 143	208	108	51.92	37	44	0	27
0210 917158 MODESTO 158	149	118	79.19	34	56	0	27
0211 917159 MODESTO 159	148	89	60.14	40	21	0	28
0212 917183 MODESTO 183	0	0		0	0	0	0
0213 918002 MT VIEW 2	66	39	59.09	13	12	0	14
0214 919005 NEWMAN 5	0	0		0	0	0	0
0215 923001 PARADISE 1	190	130	68.42	54	44	0	32
0216 923002 PARADISE 2	187	114	60.96	40	49	0	24
0217 923003 PARADISE 3,6	142	97	68.31	26	42	0	29
0218 923009 PARADISE 9,1	193	128	66.32	55	43	0	28
0219 923011 PARADISE 11	29	21	72.41	6	7	0	8
0220 923015 PARADISE 15	188	122	64.89	45	43	0	27
0221 923016 PARADISE 16	89	62	69.66	26	21	0	14
0222 924006 PATTERSON 6	230	119	51.74	51	41	0	26
0223 928021 TURLOCK 21,2	215	154	71.63	50	66	0	37
0224 928036 TURLOCK 36	143	66	46.15	37	18	0	10
0225 928037 TURLOCK 37	162	79	48.77	30	31	0	16
0226 928050 TURLOCK 50	16	12	75.00	4	3	0	5
0227 931002 STAR 2C-F	28	22	78.57	7	11	0	4
0228 931003 STAR 3D,E	90	69	76.67	21	20	0	27
0229 932002 WHITMORE 2,6	212	122	57.55	47	36	0	34
0230 932003 WHITMORE 3	95	69	72.63	19	25	0	25
0231 932009 WHITMORE 9	17	9	52.94	0	7	0	2
0232 AV 101002 AIRPORT 2	296	124	41.89	50	57	0	16
0233 AV 102001 CASWELL 1	370	119	32.16	53	53	0	13
0234 AV 102003 CASWELL 3	726	328	45.18	134	158	0	34
0235 AV 102007 CASWELL 7	413	218	52.78	85	87	0	45
0236 AV 102010 CASWELL 1	382	285	74.61	92	119	0	70
0237 AV 103001 CERES 1,2	732	423	57.79	187	154	0	78
0238 AV 103002 CERES 2,6	1011	542	53.61	240	214	0	84
0239 AV 103003 CERES 3,1	761	410	53.88	165	165	0	76
0240 AV 103004 CERES 4,7	875	463	52.91	231	162	0	63

390 PRECINCTS	Superintendent of Public Instruction						
	R V E O G T I E S R T S E R E D	B C A A L S L T O S	T P U E R R N C O E U N T T A G E	T T O O M R L A A K S O N (NON)	L A A C R E R V Y E S (NON)	O V V O E T R E S	U V N O D T E E R S
0241 AV 103005 CERES 5.1	941	536	56.96	230	223	0	82
0242 AV 103008 CERES 8.1	695	405	58.27	168	168	0	65
0243 AV 103009 CERES 9.2	839	587	69.96	252	215	0	114
0244 AV 103010 CERES 10.	962	642	66.74	258	244	0	129
0245 AV 103014 CERES 14.	755	407	53.91	166	159	0	79
0246 AV 103018 CERES 18.	673	341	50.67	152	133	0	55
0247 AV 103026 CERES 26	356	191	53.65	90	76	0	23
0248 AV 103028 CERES 28	501	287	57.29	120	120	0	46
0249 AV 104001 CHATOM 1.	548	397	72.45	143	159	0	87
0250 AV 105002 CLAUS 2	285	211	74.04	65	81	0	58
0251 AV 105003 CLAUS 3.	1861	1531	82.27	456	697	0	365
0252 AV 106001 CLUB 1, W	571	386	67.60	169	135	0	80
0253 AV 106003 CLUB 3,4.	832	347	41.71	147	157	0	39
0254 AV 106005 CLUB 5	245	190	77.55	68	83	0	37
0255 AV 107007 COFFEE 7	252	186	73.81	72	78	0	34
0256 AV 108002 CROWS LAN	216	155	71.76	57	64	0	30
0257 AV 109001 DEL PUERT	550	397	72.18	139	168	0	87
0258 AV 109003 DEL PUERT	271	166	61.25	66	68	0	32
0259 AV 110001 DENAIR 1	604	433	71.69	160	194	0	75
0260 AV 110002 DENAIR 2.	862	639	74.13	218	281	0	132
0261 AV 111003 EMPIRE 3A	815	455	55.83	198	175	0	73
0262 AV 111005 EMPIRE 5.	513	398	77.58	137	174	0	81
0263 AV 112001 HART RANS	671	537	80.03	143	198	0	187
0264 AV 112002 HART RANS	689	503	73.00	204	192	0	104
0265 AV 113001 HICKMAN 1	328	246	75.00	72	110	0	62
0266 AV 114001 HUGHSON 1	795	583	73.33	272	211	0	95
0267 AV 114003 HUGHSON 3	766	592	77.28	235	236	0	116
0268 AV 115002 LANGWORTH	669	559	83.56	181	234	0	139
0269 AV 115003 LANGWORTH	1650	1328	80.48	381	618	0	322
0270 AV 116001 MCHENRY 1	849	663	78.09	212	239	0	203
0271 AV 117001 MODESTO 1	934	519	55.57	244	172	0	97
0272 AV 117002 MODESTO 2	1096	846	77.19	322	317	0	200
0273 AV 117003 MODESTO 3	785	351	44.71	165	127	0	57
0274 AV 117004 MODESTO 4	855	308	36.02	143	126	0	32
0275 AV 117005 MODESTO 5	406	171	42.12	86	55	0	28
0276 AV 117006 MODESTO 5	673	290	43.09	143	103	0	42
0277 AV 117007 MODESTO 7	475	294	61.89	139	99	0	54
0278 AV 117008 MODESTO 8	430	268	62.33	110	99	0	57
0279 AV 117009 MODESTO 9	949	583	61.43	272	167	0	138
0280 AV 117012 MODESTO 1	944	485	51.38	241	143	0	91
0281 AV 117014 MODESTO 1	709	441	62.20	192	159	0	85
0282 AV 117015 MODESTO 1	802	552	68.83	228	219	0	99
0283 AV 117017 MODESTO 1	1165	726	62.32	323	254	0	140
0284 AV 117019 MODESTO 1	1076	770	71.56	321	269	0	170
0285 AV 117021 MODESTO 2	875	556	63.54	223	189	0	141
0286 AV 117023 MODESTO 2	243	76	31.28	34	30	0	11
0287 AV 117024 MODESTO 2	766	432	56.40	186	167	0	76
0288 AV 117025 MODESTO 2	534	291	54.49	125	113	0	50

			Superintendent of Public Instruction				
390 PRECINCTS	R E G I S T E R E D	V O T E S	T P U E R R N C O E U N T T A G E	T T O O M R L A A C K R E S O N (NON)	L A A C R E V Y E S (NON)	O V V O L U N T E E R S	U V N O D T E E R S
0289 AV 117027 MODESTO 2	1061	749	70.59	326	243	0	172
0290 AV 117028 MODESTO 2	1242	668	53.78	291	216	0	154
0291 AV 117029 MODESTO 2	923	634	68.69	285	212	0	126
0292 AV 117030 MODESTO 3	904	565	62.50	255	199	0	106
0293 AV 117035 MODESTO 3	886	709	80.02	323	236	0	149
0294 AV 117036 MODESTO 3	662	488	73.72	189	193	0	103
0295 AV 117040 MODESTO 4	1095	782	71.42	347	273	0	157
0296 AV 117043 MODESTO 4	998	718	71.94	284	260	0	167
0297 AV 117044 MODESTO 4	1233	970	78.67	418	316	0	229
0298 AV 117045 MODESTO 4	761	488	64.13	227	150	0	103
0299 AV 117047 MODESTO 4	1225	978	79.84	376	362	0	228
0300 AV 117050 MODESTO 5	779	529	67.91	234	187	0	105
0301 AV 117051 MODESTO 5	763	392	51.38	218	96	0	75
0302 AV 117052 MODESTO 5	1011	786	77.74	311	278	0	190
0303 AV 117058 MODESTO 5	809	408	50.43	189	131	0	85
0304 AV 117059 MODESTO 5	907	713	78.61	296	255	0	149
0305 AV 117061 MODESTO 6	708	490	69.21	210	172	0	104
0306 AV 117063 MODESTO 6	583	216	37.05	88	96	0	31
0307 AV 117064 MODESTO 6	749	340	45.39	147	128	0	62
0308 AV 117068 MODESTO 6	932	606	65.02	267	209	0	122
0309 AV 117069 MODESTO 6	1361	1050	77.15	388	378	0	278
0310 AV 117071 MODESTO 7	1324	987	74.55	399	389	0	187
0311 AV 117073 MODESTO 7	559	236	42.22	110	106	0	18
0312 AV 117076 MODESTO 7	1126	649	57.64	287	226	0	122
0313 AV 117078 MODESTO 7	926	616	66.52	258	218	0	138
0314 AV 117084 MODESTO 8	762	504	66.14	218	182	0	97
0315 AV 117085 MODESTO 8	906	611	67.44	272	198	0	133
0316 AV 117086 MODESTO 8	429	284	66.20	120	99	0	63
0317 AV 117088 MODESTO 8	714	493	69.05	230	162	1	95
0318 AV 117091 MODESTO 9	798	613	76.82	270	206	0	132
0319 AV 117093 MODESTO 9	1344	985	73.29	419	349	0	202
0320 AV 117095 MODESTO 9	753	535	71.05	212	186	0	125
0321 AV 117098 MODESTO 9	512	345	67.38	156	119	0	67
0322 AV 117100 MODESTO 1	646	491	76.01	206	161	0	118
0323 AV 117101 MODESTO 1	526	381	72.43	168	137	0	71
0324 AV 117104 MODESTO 1	641	417	65.05	196	132	0	81
0325 AV 117105 MODESTO 1	773	384	49.68	172	152	0	53
0326 AV 117106 MODESTO 1	917	652	71.10	288	233	0	121
0327 AV 117112 MODESTO 1	1202	847	70.47	347	304	1	187
0328 AV 117113 MODESTO 1	1027	752	73.22	287	276	0	177
0329 AV 117119 MODESTO 1	701	565	80.60	199	246	0	118
0330 AV 117121 MODESTO 1	495	286	57.78	114	103	1	67
0331 AV 117123 MODESTO 1	485	396	81.65	142	147	1	103
0332 AV 117125 MODESTO 1	891	640	71.83	264	236	0	132
0333 AV 117126 MODESTO 1	354	220	62.15	107	76	0	31
0334 AV 117136 MODESTO 1	530	364	68.68	160	112	0	82
0335 AV 117165 MODESTO 1	606	441	72.77	184	143	0	107
0336 AV 117172 MODESTO 1	576	362	62.85	168	110	0	83

390 PRECINCTS	Superintendent of Public Instruction						
	R V E O G T I E S R T S E R E D	B C A A L S L T O T S	T P U E R R N C O E U N T T A G E	T T O O M R L A A K S O N (NON)	L A A C R E R V Y E S (NON)	O V V O E T R E S	U V N O D T E E R S
0337 AV 118001 MT VIEW 1	450	335	74.44	95	140	0	92
0338 AV 119001 NEWMAN 1	357	249	69.75	96	98	1	48
0339 AV 119002 NEWMAN 2	607	430	70.84	175	173	0	79
0340 AV 119003 NEWMAN 3	598	440	73.58	207	165	0	61
0341 AV 121001 OAKDALE 1	988	685	69.33	277	289	0	116
0342 AV 121002 OAKDALE 2	1179	850	72.09	302	339	0	201
0343 AV 121003 OAKDALE 3	787	590	74.97	240	225	0	117
0344 AV 121004 OAKDALE 4	1330	996	74.89	354	444	0	183
0345 AV 121006 OAKDALE 6	1083	836	77.19	313	354	0	162
0346 AV 123004 PARADISE	404	197	48.76	106	60	0	30
0347 AV 123005 PARADISE	262	96	36.64	39	37	0	16
0348 AV 123007 PARADISE	605	308	50.91	139	116	0	42
0349 AV 124001 PATTERSON	424	264	62.26	128	101	0	34
0350 AV 124002 PATTERSON	373	258	69.17	129	81	0	48
0351 AV 124003 PATTERSON	654	460	70.34	212	173	0	72
0352 AV 124004 PATTERSON	573	333	58.12	164	126	0	41
0353 AV 124005 PATTERSON	599	406	67.78	186	169	0	43
0354 AV 124008 PATTERSON	651	420	64.52	211	144	0	61
0355 AV 126001 RIVERBANK	1129	830	73.52	324	342	0	157
0356 AV 126002 RIVERBANK	301	207	68.77	92	80	0	35
0357 AV 126003 RIVERBANK	645	388	60.16	169	156	0	59
0358 AV 126004 RIVERBANK	1053	700	66.48	299	258	0	134
0359 AV 126006 RIVERBANK	417	260	62.35	131	92	0	34
0360 AV 126009 RIVERBANK	795	555	69.81	244	197	0	107
0361 AV 127001 SALIDA 1	540	374	69.26	142	158	0	63
0362 AV 127002 SALIDA 2	436	294	67.43	113	97	0	78
0363 AV 127003 SALIDA 3	372	258	69.35	98	103	0	54
0364 AV 127004 SALIDA 4	283	181	63.96	81	66	0	34
0365 AV 127006 SALIDA 6	542	365	67.34	135	145	0	79
0366 AV 128001 TURLOCK 1	938	602	64.18	249	253	0	96
0367 AV 128002 TURLOCK 2	665	348	52.33	171	127	1	47
0368 AV 128003 TURLOCK 3	609	324	53.20	143	113	0	67
0369 AV 128005 TURLOCK 5	675	419	62.07	179	143	0	92
0370 AV 128006 TURLOCK 6	1080	831	76.94	343	299	0	177
0371 AV 128009 TURLOCK 9	1408	1162	82.53	442	450	1	256
0372 AV 128010 TURLOCK 1	1598	1177	73.65	412	468	1	285
0373 AV 128011 TURLOCK 1	420	227	54.05	98	85	0	44
0374 AV 128013 TURLOCK 1	869	564	64.90	257	183	0	116
0375 AV 128014 TURLOCK 1	772	469	60.75	205	172	0	90
0376 AV 128016 TURLOCK 1	829	546	65.86	227	198	0	112
0377 AV 128017 TURLOCK 1	812	594	73.15	234	230	0	124
0378 AV 128022 TURLOCK 2	1216	894	73.52	324	334	0	231
0379 AV 128024 TURLOCK 2	522	367	70.31	169	131	0	65
0380 AV 128025 TURLOCK 2	446	256	57.40	124	88	0	42
0381 AV 128028 TURLOCK 2	857	608	70.95	263	209	0	130
0382 AV 128038 TURLOCK 3	794	506	63.73	220	183	0	98
0383 AV 128040 TURLOCK 4	517	347	67.12	167	105	0	73
0384 AV 128041 TURLOCK 4	354	170	48.02	64	82	0	23

PRINTED 11/18/10, 04:36 PM

PAGE 174

				Superintendent of Public Instruction			
				TT			
				OO			
				MR			
				L	LA		
				A	AC		
				K	RE	OV	UV
				S	RV	VO	NO
				O	YE	ET	DT
				N	S	RE	EE
				(NON)	(NON)	S	RS
390 PRECINCTS							
0385 AV 128043 TURLOCK 4	424	309	72.88	120	121	0	66
0386 AV 129001 WATERFORD	918	595	64.81	211	249	0	132
0387 AV 129002 WATERFORD	716	494	68.99	173	221	0	93
0388 AV 131002 STAR 2A,B	330	264	80.00	79	129	0	55
0389 AV 132001 WHITMORE	707	448	63.37	188	189	0	69
0390 AV 132005 HICKMAN 1	1197	968	80.87	331	396	0	227
GRAND TOTALS	229057	122490	53.48	50235	45940	15	24915

Yosemite Community College District Trustee Area 1									
	R V		T P	" Y	L				
	E O		U E	R D O	C O				
	G T		R R	I U R	A T	T M	L C M		
	I E	B C	N C	C K K	R T	E O	Y . A		
	S R	A A	O E	H E	O	D R	N R	O V	U V
	T S	L S	U N	A "	L	G	N T	V O	N O
	E	L T	T T	R	Y	A	I	E T	D T
	R	O	A	D	N	N	N	R E	E E
	E	T	G	(NON)	(NON)	(NON)	(NON)	S	R S
	D	S	E						
9 PRECINCTS									
COUNTY TOTAL	1919	1367	71.24	304	134	220	280	0	420
VOTING PRECINCTS	1919	1367	71.24	304	134	220	280	0	420
BD OF EQUALIZATION 2	1919	1367	71.24	304	134	220	280	0	420
BOARD TOTAL	1919	1367	71.24	304	134	220	280	0	420
CONGRESSIONAL 19	1919	1367	71.24	304	134	220	280	0	420
CONGRESSIONAL TOTAL	1919	1367	71.24	304	134	220	280	0	420
SENATORIAL DISTRICT 14	1919	1367	71.24	304	134	220	280	0	420
SENATORIAL TOTAL	1919	1367	71.24	304	134	220	280	0	420
ASSEMBLY DISTRICT 25	1887	1342	71.12	300	132	216	271	0	418
ASSEMBLY DISTRICT 26	32	25	78.13	4	2	4	9	0	2
ASSEMBLY TOTAL	1919	1367	71.24	304	134	220	280	0	420
1ST SUPERVISORIAL	1065	789	74.08	201	79	113	151	0	243
2ND SUPERVISORIAL	854	578	67.68	103	55	107	129	0	177
SUPERVISORIAL TOTAL	1919	1367	71.24	304	134	220	280	0	420
UNINCORPORATED AREA	1919	1367	71.24	304	134	220	280	0	420

PRINTED 11/18/10, 04:36 PM

PAGE 176

			Yosemite Community College District Trustee Area 1						
R V		T P	" Y	- L					
E O		U E	R D O	C O					
G T		R R	I U R	A T	T M	L C M			
I E	B C	N C	C K K	R T	E O	Y . A			
S R	A A	O E	H E	O	D R	N R	O V	U V	
T S	L S	U N	A "	L	G	N T	V O	N O	
E	L T	T T	R	Y	A	I	E T	D T	
R	O	A	D	N	N	N	R E	E E	
E	T	G	(NON)	(NON)	(NON)	(NON)	S	R S	
D	S	E							
9 PRECINCTS									
0034 113001 HICKMAN 1C,D	241	120	49.79	21	9	25	26	0	37
0037 115002 LANGWORTH 2G	286	145	50.70	42	17	33	21	0	32
0190 910007 DENAIR 7F	36	28	77.78	10	1	10	4	0	3
0194 910022 DENAIR 22C	32	25	78.13	4	2	4	9	0	2
0199 913002 HICKMAN 2, S	217	159	73.27	34	16	18	33	0	58
0200 913003 HICKMAN 3, S	82	63	76.83	19	3	11	9	0	21
0227 931002 STAR 2C-F	28	22	78.57	14	2	2	2	0	2
0265 AV 113001 HICKMAN 1	328	246	75.00	34	27	50	57	0	77
0268 AV 115002 LANGWORTH	669	559	83.56	126	57	67	119	0	188
GRAND TOTALS	1919	1367	71.24	304	134	220	280	0	420

Yosemite Community College District Trustee Area 2

	R E G I S T E R E D	V O T E R S A T T E N D I N G	T U R N O U T A G E	J O I N T S E R V I C E (NON)	Y O U T I N G S (NON)	S M A N S D E Y N H I M E R S (NON)	O V E R S E E S	U N D E R R E C O U N D E D
62 PRECINCTS								
COUNTY TOTAL	44856	26070	58.12	6245	7373	5961	27	6322
VOTING PRECINCTS	44856	26070	58.12	6245	7373	5961	27	6322
BD OF EQUALIZATION 2	44856	26070	58.12	6245	7373	5961	27	6322
BOARD TOTAL	44856	26070	58.12	6245	7373	5961	27	6322
CONGRESSIONAL 18	5229	2377	45.46	782	590	459	1	521
CONGRESSIONAL 19	39627	23693	59.79	5463	6783	5502	26	5801
CONGRESSIONAL TOTAL	44856	26070	58.12	6245	7373	5961	27	6322
SENATORIAL DISTRICT 12	9202	4759	51.72	1357	1221	1046	2	1099
SENATORIAL DISTRICT 14	35654	21311	59.77	4888	6152	4915	25	5223
SENATORIAL TOTAL	44856	26070	58.12	6245	7373	5961	27	6322
ASSEMBLY DISTRICT 25	44856	26070	58.12	6245	7373	5961	27	6322
ASSEMBLY TOTAL	44856	26070	58.12	6245	7373	5961	27	6322
1ST SUPERVISORIAL	44671	25933	58.05	6219	7340	5930	27	6275
4TH SUPERVISORIAL	185	137	74.05	26	33	31	0	47
SUPERVISORIAL TOTAL	44856	26070	58.12	6245	7373	5961	27	6322
MODESTO	13171	7442	56.50	2012	1830	1678	2	1878
OAKDALE	9526	5863	61.55	1336	1805	1320	13	1362
RIVERBANK	9017	4743	52.60	1327	1234	990	7	1149
WATERFORD	3456	1825	52.81	413	661	387	0	354
CITY TOTAL	35170	19873	56.51	5088	5530	4375	22	4743
UNINCORPORATED AREA	9686	6197	63.98	1157	1843	1586	5	1579

Yosemite Community College District Trustee Area 2

62 PRECINCTS	R V E O G T I E S R T S E R E D	B C A A L S L T O T S	T P U E R R N C O E U N T T A G E	J Y O O H U N N G S (NON)	D V O I N S S (NON)	S M A E N S D E Y N H I M E R (NON)	O V V O E T R E S	U V N O D T E E R S
0019 105002 CLAUS 2	226	93	41.15	14	28	24	0	27
0020 105003 CLAUS 3, LAN	875	441	50.40	79	141	125	0	96
0030 111003 EMPIRE 3A,B,	784	246	31.38	81	64	48	0	52
0031 111005 EMPIRE 5.9	351	134	38.18	16	32	58	0	28
0038 115003 LANGWORTH3,	901	406	45.06	69	113	103	0	117
0079 117071 MODESTO 71,7	945	413	43.70	94	113	96	0	107
0082 117078 MODESTO 78,8	762	355	46.59	89	111	65	0	89
0086 117088 MODESTO 88,1	565	277	49.03	77	57	72	0	71
0093 117104 MODESTO 104A	587	230	39.18	63	68	42	0	54
0094 117105 MODESTO 105,	633	186	29.38	62	53	26	0	42
0096 117112 MODESTO 112,	959	397	41.40	119	86	84	0	108
0098 117119 MODESTO 119,	358	170	47.49	37	43	45	0	45
0099 117121 MODESTO 121	501	173	34.53	64	35	31	0	39
0104 117165 MODESTO 165,	479	205	42.80	62	48	34	0	57
0110 121001 OAKDALE 1,2A	802	324	40.40	74	113	70	0	66
0111 121002 OAKDALE 2B,1	966	461	47.72	94	140	111	0	114
0112 121003 OAKDALE 3,13	638	281	44.04	77	78	52	1	66
0113 121004 OAKDALE 4,5,	953	484	50.79	113	166	106	1	95
0114 121006 OAKDALE 6,7,	800	356	44.50	74	110	88	1	81
0124 126001 RIVERBANK 1,	982	440	44.81	124	96	111	0	105
0125 126002 RIVERBANK 2	443	136	30.70	33	35	26	1	40
0126 126003 RIVERBANK 3,	962	334	34.72	89	95	66	1	78
0127 126004 RIVERBANK 4B	968	418	43.18	123	112	80	1	99
0128 126006 RIVERBANK 6	521	209	40.12	68	59	40	0	40
0129 126009 RIVERBANK 9,	801	266	33.21	88	59	51	0	68
0155 129001 WATERFORD 1,	984	399	40.55	91	135	84	0	88
0156 129002 WATERFORD 2,	838	337	40.21	72	121	78	0	62
0157 131002 STAR 2A,B,C,	209	81	38.76	9	22	36	0	14
0171 905001 CLAUS 1,4	213	136	63.85	17	35	28	0	56
0177 907002 COFFEE 2	136	78	57.35	23	17	20	0	17
0181 907010 COFFEE 10, M	185	137	74.05	26	33	31	0	47
0196 911008 EMPIRE 8,11	16	11	68.75	2	2	7	0	0
0202 916004 MCHENRY 4,5,	246	178	72.36	30	44	53	0	49
0228 931003 STAR 3D,E	90	69	76.67	18	13	23	0	15
0250 AV 105002 CLAUS 2	285	211	74.04	46	54	41	0	68
0251 AV 105003 CLAUS 3,	1861	1531	82.27	250	479	388	0	410
0261 AV 111003 EMPIRE 3A	815	455	55.83	153	114	88	0	93
0262 AV 111005 EMPIRE 5.	513	398	77.58	62	118	136	1	78
0269 AV 115003 LANGWORTH	1650	1328	80.48	208	438	319	4	357
0310 AV 117071 MODESTO 7	1324	987	74.55	239	245	275	0	223
0313 AV 117078 MODESTO 7	926	616	66.52	151	160	144	1	159
0317 AV 117088 MODESTO 8	714	493	69.05	132	112	114	0	129
0324 AV 117104 MODESTO 1	641	417	65.05	119	98	99	0	98
0325 AV 117105 MODESTO 1	773	384	49.68	141	88	85	0	67
0327 AV 117112 MODESTO 1	1202	847	70.47	235	196	192	0	221
0329 AV 117119 MODESTO 1	701	565	80.60	131	143	139	0	151
0330 AV 117121 MODESTO 1	495	286	57.78	99	70	40	1	76

PRINTED 11/18/10, 04:36 PM

PAGE 179

Yosemite Community College District Trustee Area 2

62 PRECINCTS	RV EO GT IE SR TS E R E D	BC AA LS LT O T S	TP UE RR NC OE UN TT A G E	J.Y OO HU NN G S (NON)	D.V OI NS S (NON)	S.M A.E NS DE YN H I M E R (NON)	O.V VO ET RE S	U.V NO DT EE RS
0335 AV 117165 MODESTO 1	606	441	72.77	98	104	95	0	142
0341 AV 121001 OAKDALE 1	988	685	69.33	169	204	172	1	138
0342 AV 121002 OAKDALE 2	1179	850	72.09	187	227	176	5	252
0343 AV 121003 OAKDALE 3	787	590	74.97	146	159	129	0	152
0344 AV 121004 OAKDALE 4	1330	996	74.89	209	326	225	4	229
0345 AV 121006 OAKDALE 6	1083	836	77.19	193	282	191	0	169
0355 AV 126001 RIVERBANK	1129	830	73.52	178	224	220	0	199
0356 AV 126002 RIVERBANK	301	207	68.77	58	55	43	0	51
0357 AV 126003 RIVERBANK	645	388	60.16	119	114	81	0	72
0358 AV 126004 RIVERBANK	1053	700	66.48	199	182	110	3	201
0359 AV 126006 RIVERBANK	417	260	62.35	93	69	49	1	47
0360 AV 126009 RIVERBANK	795	555	69.81	155	134	113	0	149
0386 AV 129001 WATERFORD	918	595	64.81	152	194	122	0	127
0387 AV 129002 WATERFORD	716	494	68.99	98	211	103	0	77
0388 AV 131002 STAR 2A,B	330	264	80.00	54	96	58	0	55
GRAND TOTALS	44856	26070	58.12	6245	7373	5961	27	6322

PRINTED 11/18/10, 04:36 PM

PAGE 180

	R V E O G T I E S R T S E R E D	B C A A L S L T O T S	T P U E R R N C O E U N T T A G E	City of Hughson, Mayor		
				R B A A M W O A N N A N (NON)	O V V O E T R E S	U V N O D T E E R S
4 PRECINCTS						
COUNTY TOTAL	3120	1870	59.94	1374	0	387
VOTING PRECINCTS	3120	1870	59.94	1374	0	387
BD OF EQUALIZATION 2	3120	1870	59.94	1374	0	387
BOARD TOTAL	3120	1870	59.94	1374	0	387
CONGRESSIONAL 19	3120	1870	59.94	1374	0	387
CONGRESSIONAL TOTAL	3120	1870	59.94	1374	0	387
SENATORIAL DISTRICT 14	3120	1870	59.94	1374	0	387
SENATORIAL TOTAL	3120	1870	59.94	1374	0	387
ASSEMBLY DISTRICT 25	3120	1870	59.94	1374	0	387
ASSEMBLY TOTAL	3120	1870	59.94	1374	0	387
2ND SUPERVISORIAL	3120	1870	59.94	1374	0	387
SUPERVISORIAL TOTAL	3120	1870	59.94	1374	0	387
HUGHSON	3120	1870	59.94	1374	0	387
CITY TOTAL	3120	1870	59.94	1374	0	387

PRINTED 11/18/10, 04:36 PM

	R V		T P	City of Hughson, Mayor		
	E O		U E			
	G T		R R	R B		
	I E	B C	N C	A A		
	S R	A A	O E	M W		
	T S	L S	U N	O A	O V	U V
	E	L T	T T	N N	V O	N O
	R	O	A	A	E T	D T
	E	T	G	N	R E	E E
4 PRECINCTS	D	S	E	(NON)	S	R S
0035 114001 HUGHSON 1,2,	820	365	44.51	246	0	90
0036 114003 HUGHSON 3,5,	739	330	44.65	248	0	65
0266 AV 114001 HUGHSON 1	795	583	73.33	431	0	110
0267 AV 114003 HUGHSON 3	766	592	77.28	449	0	122
GRAND TOTALS	3120	1870	59.94	1374	0	387

PRINTED 11/18/10, 04:36 PM

PAGE 182

	R E G I S T E R E D	V O T E R S A A L S L T O T A L S	B C A A L S L T O T A L S	T P U E R R N C O E U N T Y G E N E R A L	City of Newman, Mayor		
7 PRECINCTS				E K D A T E N (NON)	O V V O E T R E S	U V N O D T E E R S	
COUNTY TOTAL	3474	1913	55.07	1455	1	309	
VOTING PRECINCTS	3474	1913	55.07	1455	1	309	
BD OF EQUALIZATION 2 BOARD TOTAL	3474 3474	1913 1913	55.07 55.07	1455 1455	1 1	309 309	
CONGRESSIONAL 18 CONGRESSIONAL TOTAL	3474 3474	1913 1913	55.07 55.07	1455 1455	1 1	309 309	
SENATORIAL DISTRICT 12 SENATORIAL TOTAL	3474 3474	1913 1913	55.07 55.07	1455 1455	1 1	309 309	
ASSEMBLY DISTRICT 17 ASSEMBLY TOTAL	3474 3474	1913 1913	55.07 55.07	1455 1455	1 1	309 309	
5TH SUPERVISORIAL SUPERVISORIAL TOTAL	3474 3474	1913 1913	55.07 55.07	1455 1455	1 1	309 309	
NEWMAN CITY TOTAL	3474 3474	1913 1913	55.07 55.07	1455 1455	1 1	309 309	

PRINTED 11/18/10, 04:36 PM

	R V		T P	City of Newman, Mayor		
	E O		U E			
	GT		RR			
	I E	B C	N C			
	SR	AA	O E	E K		
	TS	LS	UN	DA	O V	U V
	E	LT	TT	T	V O	N O
	R	O	A	E	E T	D T
	E	T	G	N	R E	E E
7 PRECINCTS	D	S	E	(NON)	S	R S
0107 119001 NEWMAN 1	380	149	39.21	118	0	19
0108 119002 NEWMAN 2,4,7	834	339	40.65	251	0	58
0109 119003 NEWMAN 3,6	698	306	43.84	226	0	51
0214 919005 NEWMAN 5	0	0		0	0	0
0338 AV 119001 NEWMAN 1	357	249	69.75	202	1	39
0339 AV 119002 NEWMAN 2,	607	430	70.84	317	0	79
0340 AV 119003 NEWMAN 3,	598	440	73.58	341	0	63
GRAND TOTALS	3474	1913	55.07	1455	1	309

	R V E O G T I E S R T S E R E D	B C A A L S L T O T S	T P U E R R N C O E U N T T A G E	City of Oakdale, Mayor			
				J F A A C R K R S E O L N L (NON)	P P A A T U L (NON)	O V V O E T R E S	U V N O D T E E R S
10 PRECINCTS							
COUNTY TOTAL	9526	5863	61.55	2641	2911	1	274
VOTING PRECINCTS	9526	5863	61.55	2641	2911	1	274
BD OF EQUALIZATION 2	9526	5863	61.55	2641	2911	1	274
BOARD TOTAL	9526	5863	61.55	2641	2911	1	274
CONGRESSIONAL 19	9526	5863	61.55	2641	2911	1	274
CONGRESSIONAL TOTAL	9526	5863	61.55	2641	2911	1	274
SENATORIAL DISTRICT 14	9526	5863	61.55	2641	2911	1	274
SENATORIAL TOTAL	9526	5863	61.55	2641	2911	1	274
ASSEMBLY DISTRICT 25	9526	5863	61.55	2641	2911	1	274
ASSEMBLY TOTAL	9526	5863	61.55	2641	2911	1	274
1ST SUPERVISORIAL	9526	5863	61.55	2641	2911	1	274
SUPERVISORIAL TOTAL	9526	5863	61.55	2641	2911	1	274
OAKDALE	9526	5863	61.55	2641	2911	1	274
CITY TOTAL	9526	5863	61.55	2641	2911	1	274

PRINTED 11/18/10, 04:36 PM

PAGE 185

				City of Oakdale, Mayor			
				J			
				FA			
				AC			
				RK			
				RS	PP	OV	UV
				EO	AA	VO	NO
				LN	TU	ET	DT
				L	L	RE	EE
				(NON)	(NON)	S	RS
10 PRECINCTS							
0110 121001 OAKDALE 1,2A	802	324	40.40	146	163	0	14
0111 121002 OAKDALE 2B,1	966	461	47.72	219	200	0	37
0112 121003 OAKDALE 3,13	638	281	44.04	110	160	1	7
0113 121004 OAKDALE 4,5,	953	484	50.79	225	238	0	16
0114 121006 OAKDALE 6,7,	800	356	44.50	166	178	0	12
0341 AV 121001 OAKDALE 1	988	685	69.33	271	368	0	38
0342 AV 121002 OAKDALE 2	1179	850	72.09	388	394	0	64
0343 AV 121003 OAKDALE 3	787	590	74.97	260	310	0	19
0344 AV 121004 OAKDALE 4	1330	996	74.89	439	520	0	34
0345 AV 121006 OAKDALE 6	1083	836	77.19	417	380	0	33
GRAND TOTALS	9526	5863	61.55	2641	2911	1	274

	R E G I S T E R E D	V O T E R S B C A A L S L T O T A L S	T P U E R R N C O E U N T T A G E S	City of Patterson, Mayor			
				S A M N I N T E E (NON)	L I M I T S I N A (NON)	O V V O L U N T E E S	U V N O D T E E R S
13 PRECINCTS							
COUNTY TOTAL	7290	3742	51.33	1608	1961	0	149
VOTING PRECINCTS	7290	3742	51.33	1608	1961	0	149
BD OF EQUALIZATION 2 BOARD TOTAL	7290 7290	3742 3742	51.33 51.33	1608 1608	1961 1961	0 0	149 149
CONGRESSIONAL 18 CONGRESSIONAL TOTAL	7290 7290	3742 3742	51.33 51.33	1608 1608	1961 1961	0 0	149 149
SENATORIAL DISTRICT 12 SENATORIAL TOTAL	7290 7290	3742 3742	51.33 51.33	1608 1608	1961 1961	0 0	149 149
ASSEMBLY DISTRICT 26 ASSEMBLY TOTAL	7290 7290	3742 3742	51.33 51.33	1608 1608	1961 1961	0 0	149 149
5TH SUPERVISORIAL SUPERVISORIAL TOTAL	7290 7290	3742 3742	51.33 51.33	1608 1608	1961 1961	0 0	149 149
PATTERSON CITY TOTAL	7290 7290	3742 3742	51.33 51.33	1608 1608	1961 1961	0 0	149 149

PRINTED 11/18/10, 04:36 PM

		City of Patterson, Mayor						
		R V		T P				
		E O		U E	S			
		G T		R R	A M			
		I E	B C	N C	N I	L I M		
		S R	A A	O E	N T	U . O		
		T S	L S	U N	E H	I L	O V	
		E	L T	T T	T	S I	V O	
		R	O	A	T	N	E T	
		E	T	G	E	A	R E	
		D	S	E	(NON)	(NON)	S	
							R S	
13 PRECINCTS								
0118 124001 PATTERSON 1		517	213	41.20	89	119	0 5	
0119 124002 PATTERSON 2		408	161	39.46	52	95	0 14	
0120 124003 PATTERSON 3		607	234	38.55	103	117	0 12	
0121 124004 PATTERSON 4		658	181	27.51	65	109	0 6	
0122 124005 PATTERSON 5		634	267	42.11	109	147	0 9	
0123 124008 PATTERSON 8		962	426	44.28	153	254	0 19	
0222 924006 PATTERSON 6		230	119	51.74	49	66	0 4	
0349 AV 124001 PATTERSON		424	264	62.26	135	115	0 12	
0350 AV 124002 PATTERSON		373	258	69.17	112	137	0 6	
0351 AV 124003 PATTERSON		654	460	70.34	212	222	0 20	
0352 AV 124004 PATTERSON		573	333	58.12	130	189	0 12	
0353 AV 124005 PATTERSON		599	406	67.78	205	186	0 11	
0354 AV 124008 PATTERSON		651	420	64.52	194	205	0 19	
GRAND TOTALS		7290	3742	51.33	1608	1961	0 149	

PRINTED 11/18/10, 04:36 PM

PAGE 188

	R V		T P	City of Turlock, Mayor		
	E O		U E			
	G T		R R			
	I E	B C	N C			
	S R	A A	O E	J L		
	T S	L S	U N	O A	O V	U V
	E	L T	T T	H Z	V O	N O
	R	O	A	N A	E T	D T
	E	T	G	R	R E	E E
44 PRECINCTS	D	S	E	(NON)	S	R S
COUNTY TOTAL	30194	16466	54.53	12673	1	3082
VOTING PRECINCTS	30194	16466	54.53	12673	1	3082
BD OF EQUALIZATION 2	30194	16466	54.53	12673	1	3082
BOARD TOTAL	30194	16466	54.53	12673	1	3082
CONGRESSIONAL 19	30194	16466	54.53	12673	1	3082
CONGRESSIONAL TOTAL	30194	16466	54.53	12673	1	3082
SENATORIAL DISTRICT 12	29464	16037	54.43	12342	1	3007
SENATORIAL DISTRICT 14	730	429	58.77	331	0	75
SENATORIAL TOTAL	30194	16466	54.53	12673	1	3082
ASSEMBLY DISTRICT 26	30194	16466	54.53	12673	1	3082
ASSEMBLY TOTAL	30194	16466	54.53	12673	1	3082
2ND SUPERVISORIAL	30194	16466	54.53	12673	1	3082
SUPERVISORIAL TOTAL	30194	16466	54.53	12673	1	3082
TURLOCK	30194	16466	54.53	12673	1	3082
CITY TOTAL	30194	16466	54.53	12673	1	3082

PRINTED 11/18/10, 04:36 PM

44 PRECINCTS	R	B	T	City of Turlock, Mayor		
	V	C	P	J	O	U
	E	A	U	L	V	V
	O	A	E	A	O	N
	G	A	R	O	V	O
	T	A	R	N	O	N
	I	A	R	A	E	D
	E	A	R	N	T	T
	S	A	R	A	R	R
	R	A	R	O	R	R
	S	A	R	N	R	R
	T	A	R	A	E	R
	S	A	R	O	T	R
	R	A	R	N	E	R
	S	A	R	A	S	R
	T	A	R	O	S	S
	S	A	R	N	S	S
	D	S	E	(NON)	S	S
0135 128001 TURLOCK 1, 1	799	260	32.54	205	1	40
0136 128002 TURLOCK 2,30	756	202	26.72	151	0	41
0137 128003 TURLOCK 3,4	798	195	24.44	152	0	36
0138 128005 TURLOCK 5,7	536	235	43.84	177	0	52
0139 128006 TURLOCK 6,8	838	384	45.82	286	0	84
0140 128009 TURLOCK 9,18	944	546	57.84	419	0	93
0141 128010 TURLOCK 10,1	989	436	44.08	335	0	82
0142 128011 TURLOCK 11,5	479	164	34.24	124	0	31
0143 128013 TURLOCK 13,4	902	387	42.90	294	0	67
0144 128014 TURLOCK 14,1	770	268	34.81	204	0	47
0145 128016 TURLOCK 16,3	735	272	37.01	208	0	48
0146 128017 TURLOCK 17,2	688	319	46.37	226	0	70
0147 128022 TURLOCK 22,2	887	356	40.14	266	0	72
0148 128024 TURLOCK 24	483	184	38.10	150	0	26
0149 128025 TURLOCK 25	415	151	36.39	111	0	36
0150 128028 TURLOCK 28,5	874	317	36.27	239	0	59
0151 128038 TURLOCK 38,4	824	328	39.81	247	0	73
0152 128040 TURLOCK 40,5	522	243	46.55	185	0	45
0153 128041 TURLOCK 41,4	324	80	24.69	66	0	12
0154 128043 TURLOCK 43,4	290	108	37.24	81	0	18
0223 928021 TURLOCK 21,2	215	154	71.63	121	0	30
0224 928036 TURLOCK 36	143	66	46.15	54	0	9
0225 928037 TURLOCK 37	162	79	48.77	64	0	13
0226 928050 TURLOCK 50	16	12	75.00	8	0	4
0366 AV 128001 TURLOCK 1	938	602	64.18	476	0	100
0367 AV 128002 TURLOCK 2	665	348	52.33	273	0	61
0368 AV 128003 TURLOCK 3	609	324	53.20	255	0	60
0369 AV 128005 TURLOCK 5	675	419	62.07	304	0	91
0370 AV 128006 TURLOCK 6	1080	831	76.94	607	0	179
0371 AV 128009 TURLOCK 9	1408	1162	82.53	899	0	224
0372 AV 128010 TURLOCK 1	1598	1177	73.65	898	0	234
0373 AV 128011 TURLOCK 1	420	227	54.05	189	0	33
0374 AV 128013 TURLOCK 1	869	564	64.90	443	0	106
0375 AV 128014 TURLOCK 1	772	469	60.75	358	0	94
0376 AV 128016 TURLOCK 1	829	546	65.86	408	0	114
0377 AV 128017 TURLOCK 1	812	594	73.15	457	0	108
0378 AV 128022 TURLOCK 2	1216	894	73.52	723	0	147
0379 AV 128024 TURLOCK 2	522	367	70.31	286	0	60
0380 AV 128025 TURLOCK 2	446	256	57.40	211	0	38
0381 AV 128028 TURLOCK 2	857	608	70.95	486	0	103
0382 AV 128038 TURLOCK 3	794	506	63.73	388	0	95
0383 AV 128040 TURLOCK 4	517	347	67.12	262	0	67
0384 AV 128041 TURLOCK 4	354	170	48.02	135	0	27
0385 AV 128043 TURLOCK 4	424	309	72.88	242	0	53
GRAND TOTALS	30194	16466	54.53	12673	1	3082

4 PRECINCTS	RV	BC	TP	City of Hughson, Member, City Council 2 TO BE ELECTED					
	EOGT IE SR TS E R E D	AA LS LT O T S	UE RR NC OE UN TT A G E	C GA ER OR R G E (NON)	MO IS GE UG EU LE R A (NON)	BG IO LN LZ YA L E S (NON)	MB AE TE TK M A N (NON)	OV VO ET RE S	UV NO DT EE RS
COUNTY TOTAL	3120	1870	59.94	790	554	490	1037	2	841
VOTING PRECINCTS	3120	1870	59.94	790	554	490	1037	2	841
BD OF EQUALIZATION 2	3120	1870	59.94	790	554	490	1037	2	841
BOARD TOTAL	3120	1870	59.94	790	554	490	1037	2	841
CONGRESSIONAL 19	3120	1870	59.94	790	554	490	1037	2	841
CONGRESSIONAL TOTAL	3120	1870	59.94	790	554	490	1037	2	841
SENATORIAL DISTRICT 14	3120	1870	59.94	790	554	490	1037	2	841
SENATORIAL TOTAL	3120	1870	59.94	790	554	490	1037	2	841
ASSEMBLY DISTRICT 25	3120	1870	59.94	790	554	490	1037	2	841
ASSEMBLY TOTAL	3120	1870	59.94	790	554	490	1037	2	841
2ND SUPERVISORIAL	3120	1870	59.94	790	554	490	1037	2	841
SUPERVISORIAL TOTAL	3120	1870	59.94	790	554	490	1037	2	841
HUGHSON	3120	1870	59.94	790	554	490	1037	2	841
CITY TOTAL	3120	1870	59.94	790	554	490	1037	2	841

PRINTED 11/18/10, 04:36 PM

PAGE 191

		City of Hughson, Member, City Council 2 TO BE ELECTED									
		RV		TP		MO	BG				
		EO		UE		C	IS	IO	MB		
		GT	BC	NC		GA	GE	LN	AE		
		IE	AA	OE		ER	UG	LZ	TE		
		SR	LS	UN		OR	EU	YA	TK	OV	UV
		TS	LT	TT		R	LE	L	M	VO	NO
		E	O	A		G	R	E	A	ET	DT
		RT	T	G		E	A	S	N	RES	ERS
		ED	S	E		(NON)	(NON)	(NON)	(NON)	S	RS
4 PRECINCTS											
0035	114001 HUGHSON 1,2.	820	365	44.51		144	109	94	193	0	181
0036	114003 HUGHSON 3,5.	739	330	44.65		131	99	101	167	0	159
0266	AV 114001 HUGHSON 1	795	583	73.33		258	176	160	344	0	216
0267	AV 114003 HUGHSON 3	766	592	77.28		257	170	135	333	2	285
GRAND TOTALS		3120	1870	59.94		790	554	490	1037	2	841

7 PRECINCTS	City of Newman, Member, City Council 2 TO BE ELECTED							
	R V E O G T I E S R T S E R E D	B C A A L S L T O T S	T P U E R R N C O E U N T T A G E	C N A I N C D H E O A L A S (NON)	K J K E . O I R T S H G A R D (NON)	D V H O . U N T A C L H D I N S (NON)	O V V O I E T R E S	U V N O D T E E R S
COUNTY TOTAL	3474	1913	55.07	940	535	1136	2	1171
VOTING PRECINCTS	3474	1913	55.07	940	535	1136	2	1171
BD OF EQUALIZATION 2 BOARD TOTAL	3474 3474	1913 1913	55.07 55.07	940 940	535 535	1136 1136	2 2	1171 1171
CONGRESSIONAL 18 CONGRESSIONAL TOTAL	3474 3474	1913 1913	55.07 55.07	940 940	535 535	1136 1136	2 2	1171 1171
SENATORIAL DISTRICT 12 SENATORIAL TOTAL	3474 3474	1913 1913	55.07 55.07	940 940	535 535	1136 1136	2 2	1171 1171
ASSEMBLY DISTRICT 17 ASSEMBLY TOTAL	3474 3474	1913 1913	55.07 55.07	940 940	535 535	1136 1136	2 2	1171 1171
5TH SUPERVISORIAL SUPERVISORIAL TOTAL	3474 3474	1913 1913	55.07 55.07	940 940	535 535	1136 1136	2 2	1171 1171
NEWMAN CITY TOTAL	3474 3474	1913 1913	55.07 55.07	940 940	535 535	1136 1136	2 2	1171 1171

PRINTED 11/18/10, 04:36 PM

PAGE 193

			City of Newman, Member, City Council 2 TO BE ELECTED					
			C	K J K				
			NA	E . O	D V H			
			IN	I R	O . U			
			CD	T S	N T			
			HE	H G	A C			
			OA	A	L H	OV	UV	
			L	A	D I	VO	NO	
			A	R	N	ET	DT	
			S	D	S	RE	EE	
			(NON)	(NON)	(NON)	S	RS	
7 PRECINCTS								
0107 119001 NEWMAN 1	380	149	39.21	74	35	95	0	91
0108 119002 NEWMAN 2,4,7	834	339	40.65	165	90	191	0	222
0109 119003 NEWMAN 3,6	698	306	43.84	138	75	176	0	215
0214 919005 NEWMAN 5	0	0		0	0	0	0	0
0338 AV 119001 NEWMAN 1	357	249	69.75	123	71	143	2	158
0339 AV 119002 NEWMAN 2,	607	430	70.84	213	122	266	0	250
0340 AV 119003 NEWMAN 3,	598	440	73.58	227	142	265	0	235
GRAND TOTALS	3474	1913	55.07	940	535	1136	2	1171

10 PRECINCTS	RV	BC	TP	City of Oakdale, Member, City Council							OV	UV
	EO	AA	UE	2 TO BE ELECTED		PB	M	JH	AO			
	GT	LS	RR	BA	O.A	MAR	MU	IR	SW	VO	NO	
	IE	LS	NC	IM	H.N	ITE	CRN	HA	SW	OA	NO	
	SR	LT	OE	LP	NEN	CRN	CR	AY	NR	ET	DT	
	TS	O	UN	L	.O	HA	HA	E	D	RE	EE	
	E	T	TT	(NON)	(NON)	(NON)	(NON)	(NON)	S	RS	RS	
	R	S	A									
	E		G									
	D		E									
COUNTY TOTAL	9526	5863	61.55	1482	1548	1749	1740	2174	46	2965		
VOTING PRECINCTS	9526	5863	61.55	1482	1548	1749	1740	2174	46	2965		
BD OF EQUALIZATION 2	9526	5863	61.55	1482	1548	1749	1740	2174	46	2965		
BOARD TOTAL	9526	5863	61.55	1482	1548	1749	1740	2174	46	2965		
CONGRESSIONAL 19	9526	5863	61.55	1482	1548	1749	1740	2174	46	2965		
CONGRESSIONAL TOTAL	9526	5863	61.55	1482	1548	1749	1740	2174	46	2965		
SENATORIAL DISTRICT 14	9526	5863	61.55	1482	1548	1749	1740	2174	46	2965		
SENATORIAL TOTAL	9526	5863	61.55	1482	1548	1749	1740	2174	46	2965		
ASSEMBLY DISTRICT 25	9526	5863	61.55	1482	1548	1749	1740	2174	46	2965		
ASSEMBLY TOTAL	9526	5863	61.55	1482	1548	1749	1740	2174	46	2965		
1ST SUPERVISORIAL	9526	5863	61.55	1482	1548	1749	1740	2174	46	2965		
SUPERVISORIAL TOTAL	9526	5863	61.55	1482	1548	1749	1740	2174	46	2965		
OAKDALE	9526	5863	61.55	1482	1548	1749	1740	2174	46	2965		
CITY TOTAL	9526	5863	61.55	1482	1548	1749	1740	2174	46	2965		

PRINTED 11/18/10, 04:36 PM

			City of Oakdale, Member, City Council 2 TO BE ELECTED									
			R V	T P			P B	M				
			E O	U E			M A R	M U				
			G T	R R			I T E	I R	J H			
			I E	N C	C	J A K	C R N	C R	A O			
			S R	O E	B A	O . A	H I N	H A	S W	O V	U V	
			T S	U N	I M	H N	A C A	A Y	O A	V O	N O	
			E	T T	L P	N E N	E K N	E	N R	E T	D T	
			R	A	L	. O	L	L	D	R E	E E	
			E	G	L	. O	L	L	D	R E	E E	
			D	E	(NON)	(NON)	(NON)	(NON)	(NON)	S	R S	
10 PRECINCTS												
0110	121001	OAKDALE 1,2A	802	324	40.40	85	94	102	80	115	0	172
0111	121002	OAKDALE 2B,1	966	461	47.72	108	110	102	133	208	2	259
0112	121003	OAKDALE 3,13	638	281	44.04	75	69	86	63	99	0	167
0113	121004	OAKDALE 4,5,	953	484	50.79	129	133	162	127	179	6	232
0114	121006	OAKDALE 6,7,	800	356	44.50	80	84	108	108	132	0	193
0341	AV 121001	OAKDALE 1	988	685	69.33	192	180	194	206	269	4	323
0342	AV 121002	OAKDALE 2	1179	850	72.09	206	225	204	257	312	4	491
0343	AV 121003	OAKDALE 3	787	590	74.97	152	150	158	196	226	12	285
0344	AV 121004	OAKDALE 4	1330	996	74.89	283	268	327	287	343	8	474
0345	AV 121006	OAKDALE 6	1083	836	77.19	172	235	306	283	291	10	369
GRAND TOTALS			9526	5863	61.55	1482	1548	1749	1740	2174	46	2965

City of Patterson, Member, City Council 2 TO BE ELECTED										
	R V		T P	E " C			S L			
	E O		U E	U S U			H U		M N	
	G T		R R	S A E			R T		D . O	
	I E	B C	N C	E M L	I A	L K B	J L	A E	E V	
	S R	A A	O E	B " L	O R	A . U	A E	E A	B E	
	T S	L S	U N			R H	E N	R	O L	O V
	E	L T	T T		J Y	N S	A T	R L	V O	U V
	R	O	A		R	E	R	E A	I	N O
	E	T	G		.	R	D	N H	R E	D T
	D	S	E	(NON)	(NON)	(NON)	(NON)	(NON)	S	R S
13 PRECINCTS										
COUNTY TOTAL	7290	3742	51.33	1614	1297	1252	485	1550	24	1251
VOTING PRECINCTS	7290	3742	51.33	1614	1297	1252	485	1550	24	1251
BD OF EQUALIZATION 2	7290	3742	51.33	1614	1297	1252	485	1550	24	1251
BOARD TOTAL	7290	3742	51.33	1614	1297	1252	485	1550	24	1251
CONGRESSIONAL 18	7290	3742	51.33	1614	1297	1252	485	1550	24	1251
CONGRESSIONAL TOTAL	7290	3742	51.33	1614	1297	1252	485	1550	24	1251
SENATORIAL DISTRICT 12	7290	3742	51.33	1614	1297	1252	485	1550	24	1251
SENATORIAL TOTAL	7290	3742	51.33	1614	1297	1252	485	1550	24	1251
ASSEMBLY DISTRICT 26	7290	3742	51.33	1614	1297	1252	485	1550	24	1251
ASSEMBLY TOTAL	7290	3742	51.33	1614	1297	1252	485	1550	24	1251
5TH SUPERVISORIAL	7290	3742	51.33	1614	1297	1252	485	1550	24	1251
SUPERVISORIAL TOTAL	7290	3742	51.33	1614	1297	1252	485	1550	24	1251
PATTERSON	7290	3742	51.33	1614	1297	1252	485	1550	24	1251
CITY TOTAL	7290	3742	51.33	1614	1297	1252	485	1550	24	1251

			City of Patterson, Member, City Council 2 TO BE ELECTED							
			E " C				S L			
			U S U				H U			
			S A E				E S	M N		
R V	T P		E M L				R T	D . O		
E O	U E		B " L				E G	E V		
G T	R R		I A	L K B	J L					
I E	B C	NC	O R	A . U	A E					
S R	AA	OE	,	R E	MO					
T S	LS	UN		R H	EN					
E	LT	TT	J	Y N	SA					
R	O	A	R	E	R					
E	T	G	.	R	D					
D	S	E	(NON)	(NON)	(NON)	(NON)	(NON)	O V	U V	
								V O	N O	
								E T	D T	
								R E	E E	
								S	R S	
0118 124001 PATTERSON 1	517	213	41.20	90	66	59	19	93	0	99
0119 124002 PATTERSON 2	408	161	39.46	80	56	50	22	50	2	62
0120 124003 PATTERSON 3,	607	234	38.55	114	81	84	26	85	0	75
0121 124004 PATTERSON 4,	658	181	27.51	95	50	45	16	71	0	83
0122 124005 PATTERSON 5,	634	267	42.11	93	87	102	36	98	0	118
0123 124008 PATTERSON 8,	962	426	44.28	164	124	129	72	171	0	190
0222 924006 PATTERSON 6,	230	119	51.74	63	40	46	13	43	2	31
0349 AV 124001 PATTERSON	424	264	62.26	93	92	76	40	146	6	74
0350 AV 124002 PATTERSON	373	258	69.17	122	115	100	32	82	0	65
0351 AV 124003 PATTERSON	654	460	70.34	221	192	184	54	166	2	100
0352 AV 124004 PATTERSON	573	333	58.12	179	94	100	35	148	4	105
0353 AV 124005 PATTERSON	599	406	67.78	156	152	145	67	184	6	102
0354 AV 124008 PATTERSON	651	420	64.52	144	148	132	53	213	2	147
GRAND TOTALS	7290	3742	51.33	1614	1297	1252	485	1550	24	1251

		City of Riverbank, Member, City Council 2 TO BE ELECTED (more to follow)											
		R E G I S T E R E D	V O T E R S	T P U E R R N C O E U N T Y T O T A L	T O T A L (NON)	J U R E D (NON)	R E G I S T E R E D (NON)	K R E G I S T E R E D (NON)	S E R V I C E S (NON)	D I S T R I C T (NON)	N O N R E S I D E N T (NON)	R E S I D E N T (NON)	I N T E R C O U N T Y (NON)
12 PRECINCTS													
COUNTY TOTAL	9017	4743	52.60	985	2309	146	480	694	1343	870	438	405	
VOTING PRECINCTS	9017	4743	52.60	985	2309	146	480	694	1343	870	438	405	
BD OF EQUALIZATION 2 BOARD TOTAL	9017	4743	52.60	985	2309	146	480	694	1343	870	438	405	
CONGRESSIONAL 19 CONGRESSIONAL TOTAL	9017	4743	52.60	985	2309	146	480	694	1343	870	438	405	
SENATORIAL DISTRICT 14 SENATORIAL TOTAL	9017	4743	52.60	985	2309	146	480	694	1343	870	438	405	
ASSEMBLY DISTRICT 25 ASSEMBLY TOTAL	9017	4743	52.60	985	2309	146	480	694	1343	870	438	405	
1ST SUPERVISORIAL SUPERVISORIAL TOTAL	9017	4743	52.60	985	2309	146	480	694	1343	870	438	405	
RIVERBANK CITY TOTAL	9017	4743	52.60	985	2309	146	480	694	1343	870	438	405	

City of Riverbank, Member, City Council
 2 TO BE ELECTED (more to follow)

12 PRECINCTS	RV EO GT IE SR TS E R E D	BC AA LS LT O T S	TP UE RR NC OE UN TT A G E	T JU EC AK NE IR N E (NON)	O R IB CR HI AE RN D (NON)	J K R K R E I C N K O Y (NON)	S NA LI AN RG R N E (NON)	D DN AL DI IM N Y E (NON)	N AO LB LE TG TA YR D (NON)	R M IC CG I N N S (NON)	I H R S E E R R Y A N E E A S L N D E Z (NON)	
0124 126001 RIVERBANK 1,	982	440	44.81	110	225	16	36	48	128	56	48	34
0125 126002 RIVERBANK 2	443	136	30.70	30	57	1	15	21	38	13	18	15
0126 126003 RIVERBANK 3,	962	334	34.72	82	137	10	33	52	93	40	43	60
0127 126004 RIVERBANK 4B	968	418	43.18	79	187	20	47	49	112	76	40	28
0128 126006 RIVERBANK 6	521	209	40.12	66	85	3	16	24	68	22	19	33
0129 126009 RIVERBANK 9,	801	266	33.21	57	111	7	31	36	77	46	16	25
0355 AV 126001 RIVERBANK	1129	830	73.52	154	497	21	65	145	276	179	62	39
0356 AV 126002 RIVERBANK	301	207	68.77	36	112	4	21	45	57	34	30	9
0357 AV 126003 RIVERBANK	645	388	60.16	87	188	7	48	70	101	71	34	53
0358 AV 126004 RIVERBANK	1053	700	66.48	127	327	24	70	104	166	171	55	34
0359 AV 126006 RIVERBANK	417	260	62.35	63	125	3	31	31	97	37	36	26
0360 AV 126009 RIVERBANK	795	555	69.81	94	258	30	67	69	130	125	37	49
GRAND TOTALS	9017	4743	52.60	985	2309	146	480	694	1343	870	438	405

	R E G I S T E R E D	V O T E R S T O T A L	B C A A L L O T S	T P U E R R N C O E U N T Y T O T A L	City of Riverbank, Member, City Council 2 TO BE ELECTED (continuation)	
12 PRECINCTS					O V O T E R S	U N D E R T A K E N
COUNTY TOTAL	9017	4743	52.60	10	1763	
VOTING PRECINCTS	9017	4743	52.60	10	1763	
BD OF EQUALIZATION 2	9017	4743	52.60	10	1763	
BOARD TOTAL	9017	4743	52.60	10	1763	
CONGRESSIONAL 19	9017	4743	52.60	10	1763	
CONGRESSIONAL TOTAL	9017	4743	52.60	10	1763	
SENATORIAL DISTRICT 14	9017	4743	52.60	10	1763	
SENATORIAL TOTAL	9017	4743	52.60	10	1763	
ASSEMBLY DISTRICT 25	9017	4743	52.60	10	1763	
ASSEMBLY TOTAL	9017	4743	52.60	10	1763	
1ST SUPERVISORIAL	9017	4743	52.60	10	1763	
SUPERVISORIAL TOTAL	9017	4743	52.60	10	1763	
RIVERBANK	9017	4743	52.60	10	1763	
CITY TOTAL	9017	4743	52.60	10	1763	

PRINTED 11/18/10, 04:36 PM

PAGE 201

12 PRECINCTS		R V	B C	T P	City of Riverbank, Member, City Council 2 TO BE ELECTED (continuation)	
		E O	A A	U E	O V	U V
		G T	L S	R R	V O	N O
		I E	L T	N C	E T	D T
		S R	O	O E	R E	E E
		T S	T	U N	S	R S
		E	S	T T		
		R		A		
		E		G		
		D		E		
0124	126001 RIVERBANK 1,	982	440	44.81	2	175
0125	126002 RIVERBANK 2	443	136	30.70	0	62
0126	126003 RIVERBANK 3,	962	334	34.72	2	116
0127	126004 RIVERBANK 4B	968	418	43.18	0	196
0128	126006 RIVERBANK 6	521	209	40.12	0	80
0129	126009 RIVERBANK 9,	801	266	33.21	0	125
0355	AV 126001 RIVERBANK	1129	830	73.52	4	214
0356	AV 126002 RIVERBANK	301	207	68.77	0	66
0357	AV 126003 RIVERBANK	645	388	60.16	0	114
0358	AV 126004 RIVERBANK	1053	700	66.48	2	314
0359	AV 126006 RIVERBANK	417	260	62.35	0	65
0360	AV 126009 RIVERBANK	795	555	69.81	0	236
GRAND TOTALS		9017	4743	52.60	10	1763

City of Turlock, Member, City Council 2 TO BE ELECTED												
	RV	BC	TP		JW			DF		WWD		
	EO		UE		R	F.H	TL	AR		I.E		
	GT		RR		JO	O I	SLB	VA		IN		
	IE	AA	NC		EC	R T	H.A	IN		DS		
	SR	LS	OE		RH	R E	A R	EA		N		
	TS	LT	UN		EA	E	W L	ME		PO		
	E	OT	TT		M	S	N O	L		AD		
	R	T	A		Y	T	W	L		TA		
	E	S	G		(NON)	(NON)	(NON)	(NON)		R		
	D	S	E		(NON)	(NON)	(NON)	(NON)		I		
										C		
										K		
										.		
										J		
										R		
										.		
										O		
										V		
										RE		
										S		
										ET		
										RS		
										DT		
										EE		
										RS		
										NO		
										DT		
										RS		
										EE		
										RS		
44 PRECINCTS												
COUNTY TOTAL	30194	16466	54.53	3419	4552	2375	4356	4034	1974	4555	40	7500
VOTING PRECINCTS	30194	16466	54.53	3419	4552	2375	4356	4034	1974	4555	40	7500
BD OF EQUALIZATION 2	30194	16466	54.53	3419	4552	2375	4356	4034	1974	4555	40	7500
BOARD TOTAL	30194	16466	54.53	3419	4552	2375	4356	4034	1974	4555	40	7500
CONGRESSIONAL 19	30194	16466	54.53	3419	4552	2375	4356	4034	1974	4555	40	7500
CONGRESSIONAL TOTAL	30194	16466	54.53	3419	4552	2375	4356	4034	1974	4555	40	7500
SENATORIAL DISTRICT 12	29464	16037	54.43	3332	4430	2314	4242	3941	1945	4423	40	7283
SENATORIAL DISTRICT 14	730	429	58.77	87	122	61	114	93	29	132	0	217
SENATORIAL TOTAL	30194	16466	54.53	3419	4552	2375	4356	4034	1974	4555	40	7500
ASSEMBLY DISTRICT 26	30194	16466	54.53	3419	4552	2375	4356	4034	1974	4555	40	7500
ASSEMBLY TOTAL	30194	16466	54.53	3419	4552	2375	4356	4034	1974	4555	40	7500
2ND SUPERVISORIAL	30194	16466	54.53	3419	4552	2375	4356	4034	1974	4555	40	7500
SUPERVISORIAL TOTAL	30194	16466	54.53	3419	4552	2375	4356	4034	1974	4555	40	7500
TURLOCK	30194	16466	54.53	3419	4552	2375	4356	4034	1974	4555	40	7500
CITY TOTAL	30194	16466	54.53	3419	4552	2375	4356	4034	1974	4555	40	7500

				City of Turlock, Member, City Council 2 TO BE ELECTED										
				RV	TP					DF		WWD		
				EO	UE			JW		AR		IE		
				GT	RR		R	F	H	IN	N	L	H	
				IE	NC		JO	O	I	DS	PO	LA	IR	
				SR	OE		EC	R	T	VA	AD	AT		
				TS	UN		RH	R	E	EA	TA	M		
				E	TT		EA	E	W	LN	I	J	OV	UV
				R	A		M	S	N	DL	RC	R	VO	NO
				E	G		Y	T	W	E	K		RE	DT
				D	E		(NON)	(NON)	(NON)	(NON)	(NON)	(NON)	S	ERS
0135	128001	TURLOCK 1, 1	799	260	32.54	77	43	49	53	64	46	69	0	117
0136	128002	TURLOCK 2,30	756	202	26.72	65	36	33	32	45	44	42	2	105
0137	128003	TURLOCK 3,4	798	195	24.44	71	18	29	35	37	30	51	2	116
0138	128005	TURLOCK 5,7	536	235	43.84	47	62	27	55	67	54	45	2	109
0139	128006	TURLOCK 6,8	838	384	45.82	62	137	35	98	105	75	107	0	146
0140	128009	TURLOCK 9,18	944	546	57.84	92	220	59	167	141	73	156	4	177
0141	128010	TURLOCK 10,1	989	436	44.08	61	146	43	135	120	44	124	0	197
0142	128011	TURLOCK 11,5	479	164	34.24	40	23	28	34	25	44	39	0	93
0143	128013	TURLOCK 13,4	902	387	42.90	80	98	73	107	112	20	101	0	179
0144	128014	TURLOCK 14,1	770	268	34.81	63	49	41	62	68	45	66	0	137
0145	128016	TURLOCK 16,3	735	272	37.01	74	48	48	57	73	23	64	0	156
0146	128017	TURLOCK 17,2	688	319	46.37	68	71	37	77	102	45	76	2	152
0147	128022	TURLOCK 22,2	887	356	40.14	62	109	42	113	83	30	94	0	174
0148	128024	TURLOCK 24	483	184	38.10	37	42	31	41	60	22	43	0	87
0149	128025	TURLOCK 25	415	151	36.39	36	22	21	40	29	24	29	0	99
0150	128028	TURLOCK 28,5	874	317	36.27	49	81	48	90	70	40	78	0	175
0151	128038	TURLOCK 38,4	824	328	39.81	61	72	53	68	97	21	76	0	205
0152	128040	TURLOCK 40,5	522	243	46.55	51	55	48	63	62	32	48	0	124
0153	128041	TURLOCK 41,4	324	80	24.69	29	12	14	11	14	12	21	0	44
0154	128043	TURLOCK 43,4	290	108	37.24	23	31	21	25	21	8	31	0	56
0223	928021	TURLOCK 21,2	215	154	71.63	34	42	22	39	43	11	54	0	63
0224	928036	TURLOCK 36	143	66	46.15	23	15	12	12	8	9	21	0	31
0225	928037	TURLOCK 37	162	79	48.77	24	22	17	16	8	9	22	0	39
0226	928050	TURLOCK 50	16	12	75.00	1	7	0	4	9	0	3	0	0
0366	AV 128001	TURLOCK 1	938	602	64.18	170	125	107	147	141	92	176	6	238
0367	AV 128002	TURLOCK 2	665	348	52.33	115	62	54	57	79	72	93	2	160
0368	AV 128003	TURLOCK 3	609	324	53.20	94	60	47	71	65	44	69	0	198
0369	AV 128005	TURLOCK 5	675	419	62.07	91	105	58	118	109	76	90	0	187
0370	AV 128006	TURLOCK 6	1080	831	76.94	129	326	85	229	233	98	251	0	309
0371	AV 128009	TURLOCK 9	1408	1162	82.53	131	487	105	480	285	103	288	0	440
0372	AV 128010	TURLOCK 1	1598	1177	73.65	190	363	133	347	271	136	418	4	482
0373	AV 128011	TURLOCK 1	420	227	54.05	56	54	42	40	45	45	67	0	104
0374	AV 128013	TURLOCK 1	869	564	64.90	115	175	96	126	139	36	170	2	267
0375	AV 128014	TURLOCK 1	772	469	60.75	130	103	86	94	113	60	137	0	214
0376	AV 128016	TURLOCK 1	829	546	65.86	132	116	100	108	141	75	153	2	262
0377	AV 128017	TURLOCK 1	812	594	73.15	122	168	76	158	153	76	173	0	254
0378	AV 128022	TURLOCK 2	1216	894	73.52	152	325	91	282	187	80	284	6	379
0379	AV 128024	TURLOCK 2	522	367	70.31	92	92	65	77	103	37	105	2	155
0380	AV 128025	TURLOCK 2	446	256	57.40	75	48	58	61	60	27	77	0	104
0381	AV 128028	TURLOCK 2	857	608	70.95	113	142	106	178	124	49	176	0	319
0382	AV 128038	TURLOCK 3	794	506	63.73	107	118	85	123	144	39	143	0	251
0383	AV 128040	TURLOCK 4	517	347	67.12	51	109	77	103	66	21	96	0	167
0384	AV 128041	TURLOCK 4	354	170	48.02	61	29	33	38	50	26	31	4	68
0385	AV 128043	TURLOCK 4	424	309	72.88	63	84	40	85	63	21	98	0	161

23 PRECINCTS	RV	TP	Del Puerto Health Care District, Director 3 TO BE ELECTED									
	EO	UE	LS	E	IA	M	DH					
	GT	RR	RA	AS	DD	DR	AL					
	IE	NC	EA	NN	EA	H.I						
	SR	OE	AA	DD	DR	AL						
	TS	UN	LS	AO	WI	RL	OV	UV				
	E	TT	LT	V	AN	O	VO	NO				
	R	A	O	A	RG	L	ET	DT				
	E	G	T	L	D	D	RE	EE				
	D	E	S	(NON)	(NON)	(NON)	S	RS				
COUNTY TOTAL	9653	5097	52.80	1725	1661	1844	1822	1292	1645	1875	6	3394
VOTING PRECINCTS	9653	5097	52.80	1725	1661	1844	1822	1292	1645	1875	6	3394
BD OF EQUALIZATION 2	9653	5097	52.80	1725	1661	1844	1822	1292	1645	1875	6	3394
BOARD TOTAL	9653	5097	52.80	1725	1661	1844	1822	1292	1645	1875	6	3394
CONGRESSIONAL 18	9653	5097	52.80	1725	1661	1844	1822	1292	1645	1875	6	3394
CONGRESSIONAL TOTAL	9653	5097	52.80	1725	1661	1844	1822	1292	1645	1875	6	3394
SENATORIAL DISTRICT 12	9653	5097	52.80	1725	1661	1844	1822	1292	1645	1875	6	3394
SENATORIAL TOTAL	9653	5097	52.80	1725	1661	1844	1822	1292	1645	1875	6	3394
ASSEMBLY DISTRICT 17	1304	713	54.68	236	233	230	190	126	239	245	3	632
ASSEMBLY DISTRICT 26	8349	4384	52.51	1489	1428	1614	1632	1166	1406	1630	3	2762
ASSEMBLY TOTAL	9653	5097	52.80	1725	1661	1844	1822	1292	1645	1875	6	3394
5TH SUPERVISORIAL	9653	5097	52.80	1725	1661	1844	1822	1292	1645	1875	6	3394
SUPERVISORIAL TOTAL	9653	5097	52.80	1725	1661	1844	1822	1292	1645	1875	6	3394
PATTERSON	7290	3742	51.33	1259	1271	1394	1440	1001	1130	1324	3	2385
CITY TOTAL	7290	3742	51.33	1259	1271	1394	1440	1001	1130	1324	3	2385
UNINCORPORATED AREA	2363	1355	57.34	466	390	450	382	291	515	551	3	1009

		Del Puerto Health Care District, Director 3 TO BE ELECTED											
		R V E O G T I E	B C	T P U E R R N C	J R	C	P S B	R A	L S I A	M	D H	O V	U V
		S R	A A	O E	O A	E M	A . E	A S	D D	D R	H . I	A L	
		T S	L S	U N	H M	C P	U R	O	A O	W I	R L	O V	U V
		E	L T	T T	H M	C P	U R	O	V	A N	O	V O	N O
		R	O	A	N O	K O	L R	N	A	R G	L	E T	D T
		E	T	G	S	Y	Y	A	L	D	D	R E	E E
		D	S	E	(NON)	(NON)	(NON)	(NON)	(NON)	(NON)	(NON)	S	R S
23 PRECINCTS													
0025	108002 CROWS LANDIN	140	56	40.00	20	14	18	13	7	10	12	0	74
0026	109001 DEL PUERTO 1	423	187	44.21	66	41	59	47	45	81	89	0	133
0027	109003 DEL PUERTO 3	365	128	35.07	33	58	30	28	22	34	44	0	132
0118	124001 PATTERSON 1	517	213	41.20	67	82	71	67	57	49	50	0	195
0119	124002 PATTERSON 2	408	161	39.46	51	45	44	46	50	69	67	0	110
0120	124003 PATTERSON 3	607	234	38.55	95	97	72	77	58	73	90	0	136
0121	124004 PATTERSON 4	658	181	27.51	62	77	53	56	54	40	57	0	142
0122	124005 PATTERSON 5	634	267	42.11	76	84	98	107	60	72	84	0	218
0123	124008 PATTERSON 8	962	426	44.28	129	130	154	183	109	96	122	0	355
0182	908001 CROWS LANDIN	86	58	67.44	9	12	17	13	20	40	37	0	26
0183	908004 CROWS LANDIN	194	130	67.01	43	39	36	29	26	66	61	0	90
0185	908007 CROWS LANDIN	118	78	66.10	31	32	26	17	14	23	29	0	62
0187	909005 DEL PUERTO 5	0	0		0	0	0	0	0	0	0	0	0
0222	924006 PATTERSON 6	230	119	51.74	47	41	48	44	29	32	54	0	62
0256	AV 108002 CROWS LAN	216	155	71.76	68	44	64	50	23	27	37	0	152
0257	AV 109001 DEL PUERT	550	397	72.18	155	104	144	132	100	155	180	0	218
0258	AV 109003 DEL PUERT	271	166	61.25	41	46	56	53	34	79	62	3	122
0349	AV 124001 PATTERSON	424	264	62.26	87	109	120	122	67	49	59	0	179
0350	AV 124002 PATTERSON	373	258	69.17	107	82	92	86	67	101	116	0	123
0351	AV 124003 PATTERSON	654	460	70.34	176	136	163	151	135	196	217	0	203
0352	AV 124004 PATTERSON	573	333	58.12	107	125	130	124	83	105	122	0	201
0353	AV 124005 PATTERSON	599	406	67.78	131	130	167	191	129	133	158	3	173
0354	AV 124008 PATTERSON	651	420	64.52	124	133	182	186	103	115	128	0	288
GRAND TOTALS		9653	5097	52.80	1725	1661	1844	1822	1292	1645	1875	6	3394

24 PRECINCTS	RV		TP	Oak Valley Hospital District Director, Full Term 3 TO BE ELECTED								
	EO		UE	DC	C	C	"W	KA				
	GT		RR	AU	EH	EU	RBI	E E				
	IE	BC	NC	NM	DO	NN	OOK	L L				
	SR	AA	OE	IM	WC	D	BBO	I L	OV	UV		
	TS	LS	UN	EI	AK	E	E " F	N	VO	NO		
	E	LT	TT	LN	R	L	R F	D	ET	DT		
	R	O	A	S	D	L	T	A	RE	EE		
	E	T	G	(NON)	(NON)	(NON)	(NON)	(NON)	S	RS		
	D	S	E									
COUNTY TOTAL	19873	12528	63.04	6498	5119	5048	4613	4188	18	11994		
VOTING PRECINCTS	19873	12528	63.04	6498	5119	5048	4613	4188	18	11994		
BD OF EQUALIZATION 2	19873	12528	63.04	6498	5119	5048	4613	4188	18	11994		
BOARD TOTAL	19873	12528	63.04	6498	5119	5048	4613	4188	18	11994		
CONGRESSIONAL 19	19873	12528	63.04	6498	5119	5048	4613	4188	18	11994		
CONGRESSIONAL TOTAL	19873	12528	63.04	6498	5119	5048	4613	4188	18	11994		
SENATORIAL DISTRICT 14	19873	12528	63.04	6498	5119	5048	4613	4188	18	11994		
SENATORIAL TOTAL	19873	12528	63.04	6498	5119	5048	4613	4188	18	11994		
ASSEMBLY DISTRICT 25	19873	12528	63.04	6498	5119	5048	4613	4188	18	11994		
ASSEMBLY TOTAL	19873	12528	63.04	6498	5119	5048	4613	4188	18	11994		
1ST SUPERVISORIAL	19873	12528	63.04	6498	5119	5048	4613	4188	18	11994		
SUPERVISORIAL TOTAL	19873	12528	63.04	6498	5119	5048	4613	4188	18	11994		
OAKDALE	9526	5863	61.55	3313	2533	2533	2236	2042	9	4873		
WATERFORD	3456	1825	52.81	885	544	512	567	485	0	2460		
CITY TOTAL	12982	7688	59.22	4198	3077	3045	2803	2527	9	7333		
UNINCORPORATED AREA	6891	4840	70.24	2300	2042	2003	1810	1661	9	4661		

PRINTED 11/18/10, 04:36 PM

PAGE 208

		Oak Valley Hospital District Director, Full Term 3 TO BE ELECTED									
		R V		T P	C.					K A	
		E O		U E	DC	C	WH	" W	B . B		
		GT	BC	RR	AU	EH	EU	RBI	E E		
		IE	AA	NC	NM	DO	NN	OOK	L L		
		SR	LS	OE	IM	WC	D	BBO	I L	OV	UV
		TS	LT	UN	EI	AK	E	E " F	N	VO	NO
		E	O	TT	LN	R	L	R F	D	ET	DT
		R	T	A	S	D	L	T	A	RE	EE
		E	S	G	(NON)	(NON)	(NON)	(NON)	(NON)	S	RS
		D	S	E							
24 PRECINCTS											
0020	105003 CLAUS 3, LAN	875	441	50.40	227	172	200	141	150	0	433
0037	115002 LANGWORTH 2G	286	145	50.70	79	60	43	60	40	0	153
0038	115003 LANGWORTH3.	901	406	45.06	175	173	157	118	114	0	479
0110	121001 OAKDALE 1,2A	802	324	40.40	181	139	121	116	100	0	314
0111	121002 OAKDALE 2B,1	966	461	47.72	270	158	170	161	164	0	456
0112	121003 OAKDALE 3,13	638	281	44.04	149	110	115	90	90	0	282
0113	121004 OAKDALE 4,5.	953	484	50.79	274	220	228	179	148	0	401
0114	121006 OAKDALE 6,7.	800	356	44.50	200	143	152	137	117	0	312
0155	129001 WATERFORD 1.	984	399	40.55	197	101	119	101	97	0	579
0156	129002 WATERFORD 2.	838	337	40.21	173	94	75	104	83	0	474
0157	131002 STAR 2A,B,C.	209	81	38.76	38	25	20	23	20	0	111
0200	913003 HICKMAN 3, S	82	63	76.83	27	27	13	26	20	0	76
0227	931002 STAR 2C-F	28	22	78.57	13	9	8	10	8	0	18
0251	AV 105003 CLAUS 3,	1861	1531	82.27	744	683	709	585	609	6	1243
0268	AV 115002 LANGWORTH	669	559	83.56	266	232	237	214	175	3	542
0269	AV 115003 LANGWORTH	1650	1328	80.48	622	572	516	530	446	0	1295
0341	AV 121001 OAKDALE 1	988	685	69.33	385	299	314	246	269	0	534
0342	AV 121002 OAKDALE 2	1179	850	72.09	439	347	308	331	296	3	820
0343	AV 121003 OAKDALE 3	787	590	74.97	323	252	252	237	225	0	479
0344	AV 121004 OAKDALE 4	1330	996	74.89	592	458	482	408	343	3	697
0345	AV 121006 OAKDALE 6	1083	836	77.19	500	407	391	331	290	3	578
0386	AV 129001 WATERFORD	918	595	64.81	265	196	153	195	163	0	812
0387	AV 129002 WATERFORD	716	494	68.99	250	153	165	167	142	0	595
0388	AV 131002 STAR 2A,B	330	264	80.00	109	89	100	103	79	0	311
GRAND TOTALS		19873	12528	63.04	6498	5119	5048	4613	4188	18	11994

Oak Valley Hospital District Director, Short Term								
24 PRECINCTS	R E G I S T R E D	V B C A A L S L T O T S	T P U E R R N C O E U N T T A G E	P A W A E L P S U S O O A L T U O N B I L D E S E E R E Y R G S (NON)				
COUNTY TOTAL	19873	12528	63.04	4353	5902	7	2231	
VOTING PRECINCTS	19873	12528	63.04	4353	5902	7	2231	
BD OF EQUALIZATION 2 BOARD TOTAL	19873 19873	12528 12528	63.04 63.04	4353 4353	5902 5902	7 7	2231 2231	
CONGRESSIONAL 19 CONGRESSIONAL TOTAL	19873 19873	12528 12528	63.04 63.04	4353 4353	5902 5902	7 7	2231 2231	
SENATORIAL DISTRICT 14 SENATORIAL TOTAL	19873 19873	12528 12528	63.04 63.04	4353 4353	5902 5902	7 7	2231 2231	
ASSEMBLY DISTRICT 25 ASSEMBLY TOTAL	19873 19873	12528 12528	63.04 63.04	4353 4353	5902 5902	7 7	2231 2231	
1ST SUPERVISORIAL SUPERVISORIAL TOTAL	19873 19873	12528 12528	63.04 63.04	4353 4353	5902 5902	7 7	2231 2231	
OAKDALE	9526	5863	61.55	1825	3097	7	917	
WATERFORD	3456	1825	52.81	686	706	0	423	
CITY TOTAL	12982	7688	59.22	2511	3803	7	1340	
UNINCORPORATED AREA	6891	4840	70.24	1842	2099	0	891	

Oak Valley Hospital District Director, Short Term

24 PRECINCTS	R E G I S T E R E D	V O T E R S	B C A A L S L T O T G S	T P U E R R N C O E U N T T A G E	P A W A . E L P S U S O O A L T U O N B I L D E S E E R E Y R G S (NON)	(NON)	O V U V N O D T E E R S	S
0020 105003 CLAUS 3, LAN	875	441	50.40	158	210	0	73	
0037 115002 LANGWORTH 2G	286	145	50.70	71	50	0	24	
0038 115003 LANGWORTH3,	901	406	45.06	169	147	0	88	
0110 121001 OAKDALE 1,2A	802	324	40.40	117	149	0	57	
0111 121002 OAKDALE 2B,1	966	461	47.72	160	208	0	93	
0112 121003 OAKDALE 3,13	638	281	44.04	93	126	0	59	
0113 121004 OAKDALE 4,5,	953	484	50.79	147	276	1	59	
0114 121006 OAKDALE 6,7,	800	356	44.50	112	176	0	66	
0155 129001 WATERFORD 1,	984	399	40.55	156	143	0	98	
0156 129002 WATERFORD 2,	838	337	40.21	135	117	0	79	
0157 131002 STAR 2A,B,C,	209	81	38.76	42	21	0	17	
0200 913003 HICKMAN 3, S	82	63	76.83	31	22	0	10	
0227 931002 STAR 2C-F	28	22	78.57	14	7	0	1	
0251 AV 105003 CLAUS 3,	1861	1531	82.27	511	773	0	244	
0268 AV 115002 LANGWORTH	669	559	83.56	223	227	0	108	
0269 AV 115003 LANGWORTH	1650	1328	80.48	509	562	0	256	
0341 AV 121001 OAKDALE 1	988	685	69.33	226	364	0	93	
0342 AV 121002 OAKDALE 2	1179	850	72.09	273	394	1	181	
0343 AV 121003 OAKDALE 3	787	590	74.97	193	296	0	98	
0344 AV 121004 OAKDALE 4	1330	996	74.89	280	600	0	114	
0345 AV 121006 OAKDALE 6	1083	836	77.19	224	508	5	97	
0386 AV 129001 WATERFORD	918	595	64.81	206	244	0	145	
0387 AV 129002 WATERFORD	716	494	68.99	189	202	0	101	
0388 AV 131002 STAR 2A,B	330	264	80.00	114	80	0	70	
GRAND TOTALS	19873	12528	63.04	4353	5902	7	2231	

390 PRECINCTS	RV	TP	Proposition 19				Proposition 20				
	EO	UE	Y	N	OV	UV	Y	N	OV	UV	
	GT	RR	e	o	VO	NO	e	o	VO	NO	
	IE	NC	s		ET	DT	s		ET	DT	
	SR	OE	(NON)	(NON)	RE	EE	(NON)	(NON)	RE	EE	
	TS	UN			RS	RS			RS	RS	
	E	TT									
	R	A									
	E	G									
	D	E									
COUNTY TOTAL	229057	122490	53.48	44629	75465	23	2373	71768	41162	53	9507
VOTING PRECINCTS	229057	122490	53.48	44629	75465	23	2373	71768	41162	53	9507
BD OF EQUALIZATION 2	229057	122490	53.48	44629	75465	23	2373	71768	41162	53	9507
BOARD TOTAL	229057	122490	53.48	44629	75465	23	2373	71768	41162	53	9507
CONGRESSIONAL 18	103110	49144	47.66	19794	28411	11	928	27027	18218	18	3881
CONGRESSIONAL 19	125947	73346	58.24	24835	47054	12	1445	44741	22944	35	5626
CONGRESSIONAL TOTAL	229057	122490	53.48	44629	75465	23	2373	71768	41162	53	9507
SENATORIAL DISTRICT 12	145468	72852	50.08	27848	43526	15	1463	41247	25750	27	5828
SENATORIAL DISTRICT 14	83589	49638	59.38	16781	31939	8	910	30521	15412	26	3679
SENATORIAL TOTAL	229057	122490	53.48	44629	75465	23	2373	71768	41162	53	9507
ASSEMBLY DISTRICT 17	5147	2867	55.70	1097	1725	1	44	1691	979	1	196
ASSEMBLY DISTRICT 25	134496	76242	56.69	27824	46928	15	1475	45382	24913	32	5915
ASSEMBLY DISTRICT 26	89414	43381	48.52	15708	26812	7	854	24695	15270	20	3396
ASSEMBLY TOTAL	229057	122490	53.48	44629	75465	23	2373	71768	41162	53	9507
1ST SUPERVISORIAL	53165	30686	57.72	10928	19158	5	595	18018	10286	12	2370
2ND SUPERVISORIAL	48725	27029	55.47	8873	17577	6	573	16359	8535	12	2123
3RD SUPERVISORIAL	39748	19230	48.38	7359	11486	5	380	11074	6636	9	1511
4TH SUPERVISORIAL	49384	28117	56.94	10805	16780	3	529	16938	8949	15	2215
5TH SUPERVISORIAL	38035	17428	45.82	6664	10464	4	296	9379	6756	5	1288
SUPERVISORIAL TOTAL	229057	122490	53.48	44629	75465	23	2373	71768	41162	53	9507
CERES	18231	8152	44.72	3013	5002	2	135	4336	3204	4	608
HUGHSON	3120	1870	59.94	576	1260	1	33	1148	598	1	123
MODESTO	97633	51898	53.16	19868	30993	8	1029	30247	17440	20	4191
NEWMAN	3474	1913	55.07	777	1116	1	19	1121	674	0	118
OAKDALE	9526	5863	61.55	2168	3593	1	101	3425	1947	5	486
PATTERSON	7290	3742	51.33	1535	2138	0	69	1963	1482	0	297
RIVERBANK	9017	4743	52.60	1752	2898	1	92	2631	1774	4	334
TURLOCK	30194	16466	54.53	5498	10585	2	381	9864	5212	8	1382
WATERFORD	3456	1825	52.81	693	1099	0	33	976	677	1	171
CITY TOTAL	181941	96472	53.02	35880	58684	16	1892	55711	33008	43	7710
UNINCORPORATED AREA	47116	26018	55.22	8749	16781	7	481	16057	8154	10	1797

390 PRECINCTS	R E G I S T E R E D	V O T E R S	B A L L O T S	C A L I F O R N I A	T P U E R R O R U N T T A G E	Proposition 19				Proposition 20			
						Y e s (NON)	N o (NON)	O V E R S	U N D E R S	Y e s (NON)	N o (NON)	O V E R S	U N D E R S
0001 101002 AIRPORT 2,3	365	53	14.52	27	25	0	1	24	26	0	3		
0002 102001 CASWELL 1	470	92	19.57	29	63	0	0	32	57	0	3		
0003 102003 CASWELL 3,5,	828	161	19.44	62	91	0	8	63	75	0	23		
0004 102007 CASWELL 7,9	421	93	22.09	44	47	0	2	47	42	0	4		
0005 102010 CASWELL 10,	337	138	40.95	46	90	0	2	80	51	0	7		
0006 103001 CERES 1,21,2	756	243	32.14	90	149	0	4	137	90	0	16		
0007 103002 CERES 2,6	910	242	26.59	87	149	0	6	133	93	0	16		
0008 103003 CERES 3,13	674	221	32.79	97	122	0	2	108	97	1	15		
0009 103004 CERES 4,7,12	823	193	23.45	79	109	0	5	101	78	0	14		
0010 103005 CERES 5,19,3	919	263	28.62	126	130	0	7	112	128	0	23		
0011 103008 CERES 8,15,2	613	216	35.24	100	111	0	5	109	91	1	15		
0012 103009 CERES 9,22	815	304	37.30	118	185	0	1	158	117	0	29		
0013 103010 CERES 10,12A	852	346	40.61	133	208	0	5	184	132	0	30		
0014 103014 CERES 14,17	748	184	24.60	86	94	0	4	91	71	0	22		
0015 103018 CERES 18,33	750	266	35.47	92	171	0	3	139	109	0	18		
0016 103026 CERES 26	408	117	28.68	41	76	0	0	55	58	0	4		
0017 103028 CERES 28	518	168	32.43	55	111	0	2	73	80	0	15		
0018 104001 CHATOM 1,4	421	151	35.87	43	107	0	1	99	44	0	8		
0019 105002 CLAUS 2	226	93	41.15	38	55	0	0	58	27	0	8		
0020 105003 CLAUS 3, LAN	875	441	50.40	125	307	0	9	284	128	0	29		
0021 106001 CLUB 1, WEST	462	132	28.57	62	68	0	2	87	35	1	9		
0022 106003 CLUB 3,4,7	946	174	18.39	67	106	0	1	73	95	0	6		
0023 106005 CLUB 5	165	69	41.82	24	44	0	1	45	19	0	5		
0024 107007 COFFEE 7	201	84	41.79	34	49	0	1	54	25	0	5		
0025 108002 CROWS LANDIN	140	56	40.00	21	34	0	1	38	14	0	4		
0026 109001 DEL PUERTO 1	423	187	44.21	68	117	0	2	103	70	0	14		
0027 109003 DEL PUERTO 3	365	128	35.07	46	79	0	3	62	56	0	10		
0028 110001 DENAIR 1,22	580	280	48.28	100	179	0	1	175	92	0	13		
0029 110002 DENAIR 2,12	686	322	46.94	103	215	0	4	190	108	0	24		
0030 111003 EMPIRE 3A,B,	784	246	31.38	99	141	1	5	106	128	0	12		
0031 111005 EMPIRE 5,9	351	134	38.18	38	96	0	0	88	39	0	7		
0032 112001 HART RANSOM	278	119	42.81	31	88	0	0	85	27	1	6		
0033 112002 HART RANSOM	562	200	35.59	78	120	0	2	118	69	1	12		
0034 113001 HICKMAN 1C,D	241	120	49.79	29	90	0	1	72	39	0	9		
0035 114001 HUGHSON 1,2,	820	365	44.51	116	247	0	2	220	115	0	30		
0036 114003 HUGHSON 3,5,	739	330	44.65	108	217	1	4	193	120	0	17		
0037 115002 LANGWORTH 2G	286	145	50.70	50	93	0	2	93	42	0	10		
0038 115003 LANGWORTH3,	901	406	45.06	144	259	0	3	258	123	0	25		
0039 116001 MCHENRY 1,3	530	286	53.96	86	193	0	7	198	66	1	21		
0040 117001 MODESTO 1,5,3	859	235	27.36	110	118	0	7	106	111	0	18		
0041 117002 MODESTO 2,4,8	749	405	54.07	160	240	0	5	275	113	0	17		
0042 117003 MODESTO 3,12	694	165	23.78	65	99	0	1	63	92	0	10		
0043 117004 MODESTO 4,11	740	115	15.54	50	62	0	3	46	63	0	6		
0044 117005 MODESTO 5A,C	402	78	19.40	36	41	0	1	27	47	0	4		
0045 117006 MODESTO 5B,6	616	82	13.31	47	34	0	1	39	34	0	9		
0046 117007 MODESTO 7, 1	353	120	33.99	53	64	0	3	58	55	0	7		
0047 117008 MODESTO 8	341	91	26.69	37	54	0	0	38	46	1	6		
0048 117009 MODESTO 9,10	743	274	36.88	134	134	0	6	160	94	1	19		
0049 117012 MODESTO 12,1	631	191	30.27	87	99	0	5	110	71	0	10		
0050 117014 MODESTO 14,1	602	226	37.54	113	111	0	2	118	92	0	16		

390 PRECINCTS		R E G I S T E R E D	V O T E R S	T P U E R R A N C E O U N T Y C O U N T Y	Proposition 19				Proposition 20					
		B C A A L S L T O T A L S			Y e s (NON)	N o (NON)	O V E R S	U N D E R S	Y e s (NON)	N o (NON)	O V E R S	U N D E R S		
0051	117015	MODESTO	15,1	576	188	32.64	81	104	0	3	109	64	0	15
0052	117017	MODESTO	17,6	903	297	32.89	124	166	0	7	180	100	0	17
0053	117019	MODESTO	19,2	738	293	39.70	125	165	0	3	163	108	0	22
0054	117021	MODESTO	21,2	626	297	47.44	149	147	0	1	174	97	1	25
0055	117023	MODESTO	23,1	292	60	20.55	24	36	0	0	22	36	0	2
0056	117024	MODESTO	24,1	730	187	25.62	77	102	0	8	84	86	0	17
0057	117025	MODESTO	25,2	359	103	28.69	51	51	0	1	55	36	0	12
0058	117027	MODESTO	27,3	840	448	53.33	230	215	0	3	258	147	2	41
0059	117028	MODESTO	28,3	936	352	37.61	174	170	0	8	177	146	0	29
0060	117029	MODESTO	29,6	902	349	38.69	159	184	0	6	200	126	0	23
0061	117030	MODESTO	30,6	688	260	37.79	105	149	0	6	147	86	0	27
0062	117035	MODESTO	35,3	644	310	48.14	125	184	0	1	179	113	1	17
0063	117036	MODESTO	36,3	480	235	48.96	98	129	0	8	116	91	0	28
0064	117040	MODESTO	40,4	776	363	46.78	147	208	0	8	208	124	0	31
0065	117043	MODESTO	43,4	775	329	42.45	116	208	0	5	182	114	2	31
0066	117044	MODESTO	44,5	782	386	49.36	154	224	0	8	216	140	0	30
0067	117045	MODESTO	45,6	510	168	32.94	60	106	0	2	96	56	0	16
0068	117047	MODESTO	47,5	833	426	51.14	152	266	0	8	263	123	1	39
0069	117050	MODESTO	50,5	581	285	49.05	130	151	0	4	139	121	1	24
0070	117051	MODESTO	51,8	478	146	30.54	71	71	0	4	79	60	0	7
0071	117052	MODESTO	52,8	656	311	47.41	107	202	0	2	190	107	0	14
0072	117058	MODESTO	58,7	622	175	28.14	73	100	0	2	91	68	0	16
0073	117059	MODESTO	59,7	727	316	43.47	104	208	0	4	182	107	0	27
0074	117061	MODESTO	61,1	675	289	42.81	131	155	0	3	156	110	0	23
0075	117063	MODESTO	63,1	510	78	15.29	45	29	0	4	31	37	0	10
0076	117064	MODESTO	64,6	682	165	24.19	77	85	0	3	79	70	0	16
0077	117068	MODESTO	68,9	755	284	37.62	123	153	1	7	173	93	0	18
0078	117069	MODESTO	69,9	941	427	45.38	147	271	0	9	276	110	0	41
0079	117071	MODESTO	71,7	945	413	43.70	160	242	0	11	230	150	0	33
0080	117073	MODESTO	73,1	493	146	29.61	50	94	1	1	77	63	0	6
0081	117076	MODESTO	76,7	804	296	36.82	132	156	0	8	163	106	0	27
0082	117078	MODESTO	78,8	762	355	46.59	163	189	0	3	202	128	0	25
0083	117084	MODESTO	84,1	939	282	30.03	130	148	0	4	164	90	1	27
0084	117085	MODESTO	85,9	778	280	35.99	126	150	0	4	151	114	0	15
0085	117086	MODESTO	86,1	456	129	28.29	61	67	0	1	67	55	0	7
0086	117088	MODESTO	88,1	565	277	49.03	101	173	0	3	150	106	0	21
0087	117091	MODESTO	91,1	526	211	40.11	75	129	0	7	105	88	0	18
0088	117093	MODESTO	93,9	917	314	34.24	113	196	0	5	195	95	2	22
0089	117095	MODESTO	95,1	723	300	41.49	104	188	0	8	172	104	0	24
0090	117098	MODESTO	98,1	458	172	37.55	64	105	0	3	103	54	0	15
0091	117100	MODESTO	100,	469	192	40.94	83	106	0	3	114	60	0	18
0092	117101	MODESTO	101,	480	197	41.04	68	126	0	3	121	63	0	13
0093	117104	MODESTO	104A	587	230	39.18	93	136	0	1	119	91	0	20
0094	117105	MODESTO	105,	633	186	29.38	70	113	0	3	87	79	0	20
0095	117106	MODESTO	106,	974	381	39.12	147	227	0	7	244	104	0	33
0096	117112	MODESTO	112,	959	397	41.40	161	231	0	5	224	142	0	31
0097	117113	MODESTO	113,	887	384	43.29	124	251	0	9	223	118	0	43
0098	117119	MODESTO	119,	358	170	47.49	46	121	0	3	90	64	0	16
0099	117121	MODESTO	121	501	173	34.53	79	91	0	3	76	74	0	23
0100	117123	MODESTO	123	432	196	45.37	60	129	1	6	106	69	0	21

390 PRECINCTS	R E G I S T E R E D	V O T E R S	T P U E R R A N C E S	Proposition 19				Proposition 20			
				Y e s (NON)	N o (NON)	O V E R S	U N D E R S	Y e s (NON)	N o (NON)	O V E R S	U N D E R S
0101 117125 MODESTO 125,	867	298	34.37	125	172	0	1	170	99	0	29
0102 117126 MODESTO 126	273	109	39.93	57	51	0	1	62	35	0	12
0103 117136 MODESTO 136	457	170	37.20	70	98	0	2	103	51	0	16
0104 117165 MODESTO 165,	479	205	42.80	77	121	0	7	109	78	0	18
0105 117172 MODESTO 172,	555	194	34.95	68	117	0	9	93	72	0	29
0106 118001 MT VIEW 1	394	167	42.39	41	124	0	2	100	55	0	12
0107 119001 NEWMAN 1	380	149	39.21	64	83	0	2	84	56	0	9
0108 119002 NEWMAN 2,4,7	834	339	40.65	154	180	0	5	185	132	0	22
0109 119003 NEWMAN 3,6	698	306	43.84	127	176	0	3	174	112	0	20
0110 121001 OAKDALE 1,2A	802	324	40.40	137	181	0	6	190	110	0	24
0111 121002 OAKDALE 2B,1	966	461	47.72	177	276	0	8	273	153	0	35
0112 121003 OAKDALE 3,13	638	281	44.04	112	167	0	2	145	110	0	26
0113 121004 OAKDALE 4,5,	953	484	50.79	180	299	0	5	289	155	1	39
0114 121006 OAKDALE 6,7,	800	356	44.50	136	215	0	5	212	114	0	30
0115 123004 PARADISE 4	509	112	22.00	55	54	0	3	52	54	0	6
0116 123005 PARADISE 5	392	67	17.09	25	41	0	1	25	36	0	6
0117 123007 PARADISE 7,8	591	180	30.46	86	93	0	1	94	73	0	13
0118 124001 PATTERSON 1	517	213	41.20	104	106	0	3	97	97	0	19
0119 124002 PATTERSON 2	408	161	39.46	80	80	0	1	81	65	0	15
0120 124003 PATTERSON 3,	607	234	38.55	93	140	0	1	124	85	0	25
0121 124004 PATTERSON 4,	658	181	27.51	70	111	0	0	79	82	0	20
0122 124005 PATTERSON 5,	634	267	42.11	86	176	0	5	142	107	0	18
0123 124008 PATTERSON 8,	962	426	44.28	204	213	0	9	226	163	0	37
0124 126001 RIVERBANK 1,	982	440	44.81	156	276	0	8	244	167	0	29
0125 126002 RIVERBANK 2	443	136	30.70	68	61	0	7	45	75	0	16
0126 126003 RIVERBANK 3,	962	334	34.72	124	200	0	10	149	145	0	40
0127 126004 RIVERBANK 4B	968	418	43.18	143	270	0	5	238	149	1	30
0128 126006 RIVERBANK 6	521	209	40.12	78	123	0	8	90	104	0	15
0129 126009 RIVERBANK 9,	801	266	33.21	113	145	1	7	137	107	3	19
0130 127001 SALIDA 1,10	511	203	39.73	84	111	0	8	114	72	0	17
0131 127002 SALIDA 2,5	672	296	44.05	123	172	0	1	151	131	0	14
0132 127003 SALIDA 3	508	218	42.91	84	134	0	0	115	82	0	21
0133 127004 SALIDA 4	481	168	34.93	59	106	0	3	86	70	0	12
0134 127006 SALIDA 6,9	666	308	46.25	132	171	0	5	173	111	0	24
0135 128001 TURLOCK 1, 1	799	260	32.54	103	154	0	3	147	94	1	18
0136 128002 TURLOCK 2,30	756	202	26.72	86	110	0	6	86	99	0	17
0137 128003 TURLOCK 3,4	798	195	24.44	74	115	0	6	90	88	0	17
0138 128005 TURLOCK 5,7	536	235	43.84	98	135	0	2	137	74	0	24
0139 128006 TURLOCK 6,8	838	384	45.82	134	246	0	4	216	137	2	29
0140 128009 TURLOCK 9,18	944	546	57.84	161	372	0	13	354	156	0	36
0141 128010 TURLOCK 10,1	989	436	44.08	147	285	0	4	266	125	0	45
0142 128011 TURLOCK 11,5	479	164	34.24	73	87	0	4	83	63	0	18
0143 128013 TURLOCK 13,4	902	387	42.90	145	234	0	8	213	148	0	26
0144 128014 TURLOCK 14,1	770	268	34.81	101	161	0	6	158	94	1	15
0145 128016 TURLOCK 16,3	735	272	37.01	113	155	0	4	153	102	0	17
0146 128017 TURLOCK 17,2	688	319	46.37	122	193	0	4	182	111	0	26
0147 128022 TURLOCK 22,2	887	356	40.14	115	233	0	8	226	102	0	28
0148 128024 TURLOCK 24	483	184	38.10	70	109	0	5	98	64	0	22
0149 128025 TURLOCK 25	415	151	36.39	67	78	0	6	79	62	0	10
0150 128028 TURLOCK 28,5	874	317	36.27	114	199	0	4	184	108	0	25

390 PRECINCTS	R E G I S T E R E D	V O T E R S	B C A A L S L T O T A L S	T P U E R R N C O E U N T T A G E	Proposition 19				Proposition 20			
					Y e s (NON)	N o (NON)	O V E R S	U N D E R S	Y e s (NON)	N o (NON)	O V E R S	U N D E R S
0151 128038 TURLOCK 38,4	824	328	39.81	119	199	0	10	181	107	0	40	
0152 128040 TURLOCK 40,5	522	243	46.55	94	147	0	2	135	87	0	21	
0153 128041 TURLOCK 41,4	324	80	24.69	21	54	0	5	39	36	0	5	
0154 128043 TURLOCK 43,4	290	108	37.24	32	75	0	1	71	26	0	11	
0155 129001 WATERFORD 1,	984	399	40.55	173	224	0	2	217	148	1	33	
0156 129002 WATERFORD 2,	838	337	40.21	128	202	0	7	166	127	0	44	
0157 131002 STAR 2A,B,C,	209	81	38.76	19	60	0	2	37	36	1	7	
0158 132001 WHITMORE 1,1	906	307	33.89	117	175	0	15	142	124	0	41	
0159 132005 HICKMAN 1A,B	818	399	48.78	122	272	1	4	252	114	1	32	
0160 810007 DENAIR 7A-E	238	170	71.43	37	130	0	3	112	44	0	14	
0161 901001 AIRPORT 1, E	54	26	48.15	9	17	0	0	17	9	0	0	
0162 901004 AIRPORT 4	0	0		0	0	0	0	0	0	0	0	
0163 902002 CASWELL 2,11	252	105	41.67	34	69	0	2	72	28	0	5	
0164 902004 CASWELL 4,8	230	96	41.74	39	55	0	2	55	31	0	10	
0165 903011 CERES 11,23,	219	85	38.81	36	47	1	1	50	25	0	10	
0166 903016 CERES 16	3	1	33.33	1	0	0	0	1	0	0	0	
0167 903025 CERES 25	105	57	54.29	13	43	0	1	30	20	0	7	
0168 903030 CERES 30	0	0		0	0	0	0	0	0	0	0	
0169 903031 CERES 31	17	12	70.59	1	9	0	2	10	0	0	2	
0170 904002 CHATOM 2,3,5	125	51	40.80	27	24	0	0	32	16	0	3	
0171 905001 CLAUS 1,4	213	136	63.85	60	75	0	1	90	36	0	10	
0172 906002 CLUB 2	209	135	64.59	45	89	0	1	86	38	0	11	
0173 906006 CLUB 6,9,12	224	97	43.30	36	59	0	2	57	33	0	7	
0174 906008 CLUB 8, MT V	245	134	54.69	50	83	0	1	78	49	0	7	
0175 906013 CLUB 13	28	18	64.29	6	12	0	0	11	5	0	2	
0176 906014 CLUB 14	87	43	49.43	15	25	0	3	24	13	0	6	
0177 907002 COFFEE 2	136	78	57.35	33	44	0	1	47	24	0	7	
0178 907005 COFFEE 5	39	25	64.10	1	23	0	1	16	9	0	0	
0179 907006 COFFEE 6	85	59	69.41	17	41	0	1	33	23	0	3	
0180 907008 COFFEE 8,9,1	233	130	55.79	55	72	0	3	82	41	0	7	
0181 907010 COFFEE 10, M	185	137	74.05	28	103	0	6	88	36	0	13	
0182 908001 CROWS LANDIN	86	58	67.44	14	43	0	1	37	18	0	3	
0183 908004 CROWS LANDIN	194	130	67.01	25	102	0	3	80	40	0	10	
0184 908005 CROWS LANDIN	210	143	68.10	44	96	0	3	96	32	0	15	
0185 908007 CROWS LANDIN	118	78	66.10	29	48	0	1	43	29	0	6	
0186 908008 CROWS LANDIN	159	98	61.64	31	60	0	7	50	37	0	11	
0187 909005 DEL PUERTO 5	0	0		0	0	0	0	0	0	0	0	
0188 910003 DENAIR 3,5,8	224	107	47.77	44	62	0	1	61	39	0	7	
0189 910006 DENAIR 6,17,	220	110	50.00	33	72	0	5	64	37	0	9	
0190 910007 DENAIR 7F	36	28	77.78	12	16	0	0	21	7	0	0	
0191 910009 DENAIR 9	111	74	66.67	22	52	0	0	51	19	0	4	
0192 910010 DENAIR 10,11	244	172	70.49	52	116	0	4	108	48	0	16	
0193 910020 DENAIR 20	163	111	68.10	41	63	0	7	71	30	0	10	
0194 910022 DENAIR 22C	32	25	78.13	5	20	0	0	13	12	0	0	
0195 911003 EMPIRE 3C,E,	0	0		0	0	0	0	0	0	0	0	
0196 911008 EMPIRE 8,11	16	11	68.75	3	8	0	0	10	1	0	0	
0197 912003 HART RANSOM	247	147	59.51	68	76	1	2	87	46	0	14	
0198 912007 HART RANSOM	189	90	47.62	41	47	1	1	57	26	0	7	
0199 913002 HICKMAN 2, S	217	159	73.27	56	102	0	1	103	42	0	14	
0200 913003 HICKMAN 3, S	82	63	76.83	20	40	0	3	49	12	0	2	

390 PRECINCTS	R E G I S T E R E D	V B C A A L T O T A L S	T P U E R R N C O E U N T T A G E	Proposition 19				Proposition 20			
				Y e s (NON)	N o (NON)	O V E R S	U N D E R S	Y e s (NON)	N o (NON)	O V E R S	U N D E R S
0201 916002 MCHENRY 2,8,	116	87	75.00	26	59	0	2	61	22	0	4
0202 916004 MCHENRY 4,5,	246	178	72.36	60	117	0	1	129	37	0	12
0203 917049 MODESTO 49,1	3	2	66.67	1	1	0	0	1	0	0	1
0204 917079 MODESTO 79,1	166	87	52.41	40	45	0	2	55	21	0	11
0205 917087 MODESTO 87,1	0	0		0	0	0	0	0	0	0	0
0206 917092 MODESTO 92,1	0	0		0	0	0	0	0	0	0	0
0207 917114 MODESTO 114	0	0		0	0	0	0	0	0	0	0
0208 917122 MODESTO 122	103	34	33.01	14	20	0	0	23	10	0	1
0209 917143 MODESTO 143,	208	108	51.92	50	57	0	1	63	33	0	12
0210 917158 MODESTO 158,	149	118	79.19	39	79	0	0	91	21	0	6
0211 917159 MODESTO 159,	148	89	60.14	36	52	0	1	53	25	0	11
0212 917183 MODESTO 183	0	0		0	0	0	0	0	0	0	0
0213 918002 MT VIEW 2	66	39	59.09	9	28	0	2	18	12	0	9
0214 919005 NEWMAN 5	0	0		0	0	0	0	0	0	0	0
0215 923001 PARADISE 1	190	130	68.42	36	92	0	2	81	34	0	15
0216 923002 PARADISE 2	187	114	60.96	32	78	0	4	79	26	0	9
0217 923003 PARADISE 3,6	142	97	68.31	17	78	0	2	76	14	0	7
0218 923009 PARADISE 9,1	193	128	66.32	56	69	0	3	75	40	0	13
0219 923011 PARADISE 11,	29	21	72.41	5	14	0	2	15	4	0	2
0220 923015 PARADISE 15,	188	122	64.89	37	83	0	2	71	46	0	5
0221 923016 PARADISE 16,	89	62	69.66	22	40	0	0	43	18	0	1
0222 924006 PATTERSON 6,	230	119	51.74	52	63	0	4	71	45	0	3
0223 928021 TURLOCK 21,2	215	154	71.63	46	105	0	3	103	39	0	12
0224 928036 TURLOCK 36	143	66	46.15	22	44	0	0	27	33	0	6
0225 928037 TURLOCK 37	162	79	48.77	30	48	0	1	45	25	0	9
0226 928050 TURLOCK 50	16	12	75.00	3	9	0	0	9	3	0	0
0227 931002 STAR 2C-F	28	22	78.57	1	21	0	0	16	6	0	0
0228 931003 STAR 3D,E	90	69	76.67	22	46	0	1	44	22	0	3
0229 932002 WHITMORE 2,6	212	122	57.55	39	81	0	2	85	33	0	4
0230 932003 WHITMORE 3	95	69	72.63	12	52	0	5	45	17	0	7
0231 932009 WHITMORE 9	17	9	52.94	4	5	0	0	5	2	0	2
0232 AV 101002 AIRPORT 2	296	124	41.89	60	59	0	5	65	50	0	9
0233 AV 102001 CASWELL 1	370	119	32.16	58	59	0	2	45	65	0	9
0234 AV 102003 CASWELL 3	726	328	45.18	147	173	1	7	152	159	0	17
0235 AV 102007 CASWELL 7	413	218	52.78	62	151	0	5	109	84	0	25
0236 AV 102010 CASWELL 1	382	285	74.61	78	201	0	6	191	76	1	17
0237 AV 103001 CERES 1,2	732	423	57.79	135	280	0	8	227	169	0	27
0238 AV 103002 CERES 2,6	1011	542	53.61	186	349	0	7	296	206	1	39
0239 AV 103003 CERES 3,1	761	410	53.88	139	258	0	13	231	147	1	31
0240 AV 103004 CERES 4,7	875	463	52.91	149	306	0	8	247	190	0	26
0241 AV 103005 CERES 5,1	941	536	56.96	208	322	0	6	288	223	0	25
0242 AV 103008 CERES 8,1	695	405	58.27	144	258	0	3	235	140	0	30
0243 AV 103009 CERES 9,2	839	587	69.96	212	365	0	10	336	192	0	59
0244 AV 103010 CERES 10,	962	642	66.74	225	400	0	17	372	222	0	48
0245 AV 103014 CERES 14,	755	407	53.91	178	225	0	4	213	158	0	36
0246 AV 103018 CERES 18,	673	341	50.67	127	212	0	2	173	144	0	24
0247 AV 103026 CERES 26	356	191	53.65	60	131	0	0	90	96	0	5
0248 AV 103028 CERES 28	501	287	57.29	95	182	1	9	137	128	0	22
0249 AV 104001 CHATOM 1,	548	397	72.45	110	279	1	7	259	111	0	27
0250 AV 105002 CLAUS 2	285	211	74.04	69	137	0	5	147	50	0	14

390 PRECINCTS	R E G I S T E R E D	V O T E R S	B A L L O T S	C A L I F O R N I A	T O T A L	Proposition 19		Proposition 20			
						Y e s (NON)	N o (NON)	Y e s (NON)	N o (NON)	O V E R S	U N D E R S
0251 AV 105003 CLAUS 3,	1861	1531	82.27	403	1097	0	31	1025	406	0	100
0252 AV 106001 CLUB 1, W	571	386	67.60	158	222	0	6	236	129	0	21
0253 AV 106003 CLUB 3,4,	832	347	41.71	152	189	0	6	165	162	0	20
0254 AV 106005 CLUB 5	245	190	77.55	57	130	0	3	134	47	0	9
0255 AV 107007 COFFEE 7	252	186	73.81	68	116	0	2	103	69	0	14
0256 AV 108002 CROWS LAN	216	155	71.76	73	79	0	3	111	36	1	7
0257 AV 109001 DEL PUERT	550	397	72.18	137	251	0	9	238	125	0	34
0258 AV 109003 DEL PUERT	271	166	61.25	51	111	0	4	90	61	0	15
0259 AV 110001 DENAIR 1	604	433	71.69	140	289	0	4	311	103	0	19
0260 AV 110002 DENAIR 2,	862	639	74.13	197	435	0	7	421	177	0	41
0261 AV 111003 EMPIRE 3A	815	455	55.83	212	234	0	9	241	168	0	46
0262 AV 111005 EMPIRE 5.	513	398	77.58	120	276	0	2	260	124	0	14
0263 AV 112001 HART RANS	671	537	80.03	123	405	1	8	386	110	2	39
0264 AV 112002 HART RANS	689	503	73.00	150	345	0	8	320	146	0	37
0265 AV 113001 HICKMAN 1	328	246	75.00	66	176	0	4	159	73	0	14
0266 AV 114001 HUGHSON 1	795	583	73.33	186	386	0	11	357	189	0	37
0267 AV 114003 HUGHSON 3	766	592	77.28	166	410	0	16	378	174	1	39
0268 AV 115002 LANGWORTH	669	559	83.56	213	334	0	12	368	147	0	44
0269 AV 115003 LANGWORTH	1650	1328	80.48	389	904	0	35	870	376	0	82
0270 AV 116001 MCHENRY 1	849	663	78.09	193	461	0	9	500	125	0	38
0271 AV 117001 MODESTO 1	934	519	55.57	261	244	0	14	276	208	0	35
0272 AV 117002 MODESTO 2	1096	846	77.19	298	529	0	19	548	220	0	78
0273 AV 117003 MODESTO 3	785	351	44.71	152	191	0	8	161	161	0	29
0274 AV 117004 MODESTO 4	855	308	36.02	147	153	0	8	138	147	0	23
0275 AV 117005 MODESTO 5	406	171	42.12	81	89	0	1	80	79	0	12
0276 AV 117006 MODESTO 5	673	290	43.09	141	141	0	8	147	123	0	20
0277 AV 117007 MODESTO 7	475	294	61.89	143	145	0	6	149	119	0	26
0278 AV 117008 MODESTO 8	430	268	62.33	74	185	0	9	145	98	0	25
0279 AV 117009 MODESTO 9	949	583	61.43	254	314	0	15	340	197	0	46
0280 AV 117012 MODESTO 1	944	485	51.38	222	251	0	12	256	170	0	59
0281 AV 117014 MODESTO 1	709	441	62.20	175	259	1	6	238	162	0	41
0282 AV 117015 MODESTO 1	802	552	68.83	181	363	0	8	327	188	0	37
0283 AV 117017 MODESTO 1	1165	726	62.32	243	465	0	18	401	247	1	77
0284 AV 117019 MODESTO 1	1076	770	71.56	305	460	0	5	437	274	0	59
0285 AV 117021 MODESTO 2	875	556	63.54	231	313	0	12	310	185	1	60
0286 AV 117023 MODESTO 2	243	76	31.28	40	36	0	0	25	46	0	5
0287 AV 117024 MODESTO 2	766	432	56.40	172	254	0	6	249	155	0	28
0288 AV 117025 MODESTO 2	534	291	54.49	153	127	0	11	174	87	0	30
0289 AV 117027 MODESTO 2	1061	749	70.59	334	395	0	20	463	218	0	68
0290 AV 117028 MODESTO 2	1242	668	53.78	318	337	0	13	387	224	0	57
0291 AV 117029 MODESTO 2	923	634	68.69	235	386	0	13	344	229	0	61
0292 AV 117030 MODESTO 3	904	565	62.50	190	367	0	8	342	185	0	38
0293 AV 117035 MODESTO 3	886	709	80.02	281	412	0	16	434	207	0	68
0294 AV 117036 MODESTO 3	662	488	73.72	202	273	0	13	331	126	0	31
0295 AV 117040 MODESTO 4	1095	782	71.42	239	522	0	21	465	257	0	60
0296 AV 117043 MODESTO 4	998	718	71.94	251	445	0	22	421	246	0	51
0297 AV 117044 MODESTO 4	1233	970	78.67	343	610	0	17	605	282	0	83
0298 AV 117045 MODESTO 4	761	488	64.13	190	288	1	9	304	148	1	35
0299 AV 117047 MODESTO 4	1225	978	79.84	311	645	0	22	637	265	0	76
0300 AV 117050 MODESTO 5	779	529	67.91	225	294	0	10	273	209	0	47

390 PRECINCTS	R E G I S T E R E D	V O T E R S	B A L L O T S	C A L S E S	T P U E R R N C O E U N T T A G E	Proposition 19				Proposition 20			
						Y e s (NON)	N o (NON)	O V E R S	U N D E R S	Y e s (NON)	N o (NON)	O V E R S	U N D E R S
0301 AV 117051 MODESTO 5	763	392	51.38	155	225	0	12	226	141	0	25		
0302 AV 117052 MODESTO 5	1011	786	77.74	248	519	0	19	458	250	0	78		
0303 AV 117058 MODESTO 5	809	408	50.43	197	202	0	9	235	137	0	36		
0304 AV 117059 MODESTO 5	907	713	78.61	231	461	0	21	459	199	0	55		
0305 AV 117061 MODESTO 6	708	490	69.21	185	297	0	8	289	164	0	37		
0306 AV 117063 MODESTO 6	583	216	37.05	86	124	0	6	91	107	0	18		
0307 AV 117064 MODESTO 6	749	340	45.39	140	193	0	7	179	129	0	32		
0308 AV 117068 MODESTO 6	932	606	65.02	203	380	0	23	352	200	0	54		
0309 AV 117069 MODESTO 6	1361	1050	77.15	344	679	0	27	664	300	0	86		
0310 AV 117071 MODESTO 7	1324	987	74.55	289	676	0	22	609	316	0	62		
0311 AV 117073 MODESTO 7	559	236	42.22	80	156	0	0	114	110	0	12		
0312 AV 117076 MODESTO 7	1126	649	57.64	256	382	1	10	372	230	0	47		
0313 AV 117078 MODESTO 7	926	616	66.52	227	381	0	8	354	216	0	46		
0314 AV 117084 MODESTO 8	762	504	66.14	177	319	0	8	303	162	1	38		
0315 AV 117085 MODESTO 8	906	611	67.44	270	332	0	9	327	228	0	56		
0316 AV 117086 MODESTO 8	429	284	66.20	105	171	0	8	180	82	0	22		
0317 AV 117088 MODESTO 8	714	493	69.05	166	322	0	5	314	140	0	39		
0318 AV 117091 MODESTO 9	798	613	76.82	207	390	0	16	399	174	0	40		
0319 AV 117093 MODESTO 9	1344	985	73.29	320	648	0	17	647	271	0	67		
0320 AV 117095 MODESTO 9	753	535	71.05	170	354	0	11	345	155	1	34		
0321 AV 117098 MODESTO 9	512	345	67.38	126	214	1	4	201	122	0	22		
0322 AV 117100 MODESTO 1	646	491	76.01	166	319	0	6	306	159	0	26		
0323 AV 117101 MODESTO 1	526	381	72.43	132	241	0	8	239	110	1	31		
0324 AV 117104 MODESTO 1	641	417	65.05	170	239	0	8	225	151	0	41		
0325 AV 117105 MODESTO 1	773	384	49.68	145	233	0	6	212	142	0	30		
0326 AV 117106 MODESTO 1	917	652	71.10	245	399	0	8	429	178	0	45		
0327 AV 117112 MODESTO 1	1202	847	70.47	259	570	0	18	534	252	0	61		
0328 AV 117113 MODESTO 1	1027	752	73.22	236	504	0	12	478	219	0	55		
0329 AV 117119 MODESTO 1	701	565	80.60	159	388	0	18	365	159	0	41		
0330 AV 117121 MODESTO 1	495	286	57.78	127	155	0	4	141	120	0	25		
0331 AV 117123 MODESTO 1	485	396	81.65	117	274	1	4	268	101	0	27		
0332 AV 117125 MODESTO 1	891	640	71.83	238	392	0	10	414	180	0	46		
0333 AV 117126 MODESTO 1	354	220	62.15	88	128	0	4	139	70	0	11		
0334 AV 117136 MODESTO 1	530	364	68.68	112	240	0	12	226	109	0	29		
0335 AV 117165 MODESTO 1	606	441	72.77	139	290	0	12	258	139	1	43		
0336 AV 117172 MODESTO 1	576	362	62.85	123	227	0	12	217	100	0	45		
0337 AV 118001 MT VIEW 1	450	335	74.44	88	241	0	6	234	78	0	23		
0338 AV 119001 NEWMAN 1	357	249	69.75	88	157	0	4	161	77	0	11		
0339 AV 119002 NEWMAN 2	607	430	70.84	176	250	1	3	257	135	0	38		
0340 AV 119003 NEWMAN 3	598	440	73.58	168	270	0	2	260	162	0	18		
0341 AV 121001 OAKDALE 1	988	685	69.33	246	430	1	8	392	226	0	67		
0342 AV 121002 OAKDALE 2	1179	850	72.09	326	512	0	12	500	280	1	69		
0343 AV 121003 OAKDALE 3	787	590	74.97	209	366	0	15	341	202	0	47		
0344 AV 121004 OAKDALE 4	1330	996	74.89	341	633	0	22	586	334	1	75		
0345 AV 121006 OAKDALE 6	1083	836	77.19	304	514	0	18	497	263	2	74		
0346 AV 123004 PARADISE	404	197	48.76	105	86	0	6	90	91	0	16		
0347 AV 123005 PARADISE	262	96	36.64	40	53	0	3	60	29	0	7		
0348 AV 123007 PARADISE	605	308	50.91	140	162	0	6	164	126	0	18		
0349 AV 124001 PATTERSON	424	264	62.26	141	119	0	4	123	124	0	17		
0350 AV 124002 PATTERSON	373	258	69.17	81	168	0	9	135	94	0	29		

390 PRECINCTS	R E G I S T E R E D	V O T E R S	B C A A L L O T S	T P U E R R N C O E U N T T A G E	Proposition 19				Proposition 20			
					Y e s (NON)	N o (NON)	O V E R S	U N D E R S	Y e s (NON)	N o (NON)	O V E R S	U N D E R S
0351 AV 124003 PATTERSON	654	460	70.34	186	260	0	14	229	181	0	50	
0352 AV 124004 PATTERSON	573	333	58.12	119	204	0	10	162	141	0	30	
0353 AV 124005 PATTERSON	599	406	67.78	139	264	0	3	249	149	0	8	
0354 AV 124008 PATTERSON	651	420	64.52	180	234	0	6	245	149	0	26	
0355 AV 126001 RIVERBANK	1129	830	73.52	272	548	0	10	527	250	0	53	
0356 AV 126002 RIVERBANK	301	207	68.77	73	132	0	2	115	74	0	18	
0357 AV 126003 RIVERBANK	645	388	60.16	135	245	0	8	204	165	0	19	
0358 AV 126004 RIVERBANK	1053	700	66.48	256	432	0	12	437	223	0	40	
0359 AV 126006 RIVERBANK	417	260	62.35	102	154	0	4	111	128	0	21	
0360 AV 126009 RIVERBANK	795	555	69.81	232	312	0	11	334	187	0	34	
0361 AV 127001 SALIDA 1,	540	374	69.26	133	234	0	7	235	120	0	19	
0362 AV 127002 SALIDA 2,	436	294	67.43	102	186	0	6	179	91	0	24	
0363 AV 127003 SALIDA 3	372	258	69.35	91	164	0	3	154	91	0	13	
0364 AV 127004 SALIDA 4	283	181	63.96	71	109	0	1	108	60	0	13	
0365 AV 127006 SALIDA 6,	542	365	67.34	123	239	0	3	239	107	0	19	
0366 AV 128001 TURLOCK 1	938	602	64.18	198	390	0	14	360	185	0	57	
0367 AV 128002 TURLOCK 2	665	348	52.33	144	197	0	7	172	149	0	27	
0368 AV 128003 TURLOCK 3	609	324	53.20	126	192	0	6	177	122	0	25	
0369 AV 128005 TURLOCK 5	675	419	62.07	168	235	0	16	246	125	0	48	
0370 AV 128006 TURLOCK 6	1080	831	76.94	228	576	0	27	529	234	0	68	
0371 AV 128009 TURLOCK 9	1408	1162	82.53	351	787	0	24	788	298	0	76	
0372 AV 128010 TURLOCK 1	1598	1177	73.65	318	816	1	42	778	293	1	105	
0373 AV 128011 TURLOCK 1	420	227	54.05	78	142	0	7	122	87	0	18	
0374 AV 128013 TURLOCK 1	869	564	64.90	199	353	0	12	330	181	0	53	
0375 AV 128014 TURLOCK 1	772	469	60.75	163	289	0	17	266	163	0	40	
0376 AV 128016 TURLOCK 1	829	546	65.86	167	367	0	12	322	181	0	43	
0377 AV 128017 TURLOCK 1	812	594	73.15	192	388	0	14	361	194	0	39	
0378 AV 128022 TURLOCK 2	1216	894	73.52	241	637	0	16	578	224	0	92	
0379 AV 128024 TURLOCK 2	522	367	70.31	111	248	1	7	200	131	1	35	
0380 AV 128025 TURLOCK 2	446	256	57.40	96	155	0	5	147	92	0	17	
0381 AV 128028 TURLOCK 2	857	608	70.95	197	394	0	17	360	193	2	53	
0382 AV 128038 TURLOCK 3	794	506	63.73	188	311	0	7	329	137	0	40	
0383 AV 128040 TURLOCK 4	517	347	67.12	109	230	0	8	218	102	0	27	
0384 AV 128041 TURLOCK 4	354	170	48.02	53	111	0	6	85	65	0	20	
0385 AV 128043 TURLOCK 4	424	309	72.88	81	220	0	8	214	73	0	22	
0386 AV 129001 WATERFORD	918	595	64.81	210	376	0	9	318	220	0	57	
0387 AV 129002 WATERFORD	716	494	68.99	182	297	0	15	275	182	0	37	
0388 AV 131002 STAR 2A,B	330	264	80.00	88	170	0	6	174	76	0	14	
0389 AV 132001 WHITMORE	707	448	63.37	170	266	0	12	246	158	0	44	
0390 AV 132005 HICKMAN 1	1197	968	80.87	261	682	0	25	651	250	0	67	
GRAND TOTALS	229057	122490	53.48	44629	75465	23	2373	71768	41162	53	9507	

390 PRECINCTS	R E G I S T E R E D	V O T E R S	B C A A L S L T O T A L	T P U E R R N C O E U N T T A G E	Proposition 21				Proposition 22			
					Y e s (NON)	N O N (NON)	O V O E R S	U N D E R S	Y e s (NON)	N O N (NON)	O V O E R S	U N D E R S
COUNTY TOTAL	229057	122490	53.48	39432	78872	25	4161	77134	37888	30	7438	
VOTING PRECINCTS	229057	122490	53.48	39432	78872	25	4161	77134	37888	30	7438	
BD OF EQUALIZATION 2 BOARD TOTAL	229057	122490	53.48	39432	78872	25	4161	77134	37888	30	7438	
CONGRESSIONAL 18	103110	49144	47.66	17090	30368	11	1675	30387	15805	11	2941	
CONGRESSIONAL 19	125947	73346	58.24	22342	48504	14	2486	46747	22083	19	4497	
CONGRESSIONAL TOTAL	229057	122490	53.48	39432	78872	25	4161	77134	37888	30	7438	
SENATORIAL DISTRICT 12	145468	72852	50.08	24497	45786	13	2556	45219	23147	15	4471	
SENATORIAL DISTRICT 14	83589	49638	59.38	14935	33086	12	1605	31915	14741	15	2967	
SENATORIAL TOTAL	229057	122490	53.48	39432	78872	25	4161	77134	37888	30	7438	
ASSEMBLY DISTRICT 17	5147	2867	55.70	870	1923	1	73	1849	866	0	152	
ASSEMBLY DISTRICT 25	134496	76242	56.69	24926	48719	18	2579	47983	23538	21	4700	
ASSEMBLY DISTRICT 26	89414	43381	48.52	13636	28230	6	1509	27302	13484	9	2586	
ASSEMBLY TOTAL	229057	122490	53.48	39432	78872	25	4161	77134	37888	30	7438	
1ST SUPERVISORIAL	53165	30686	57.72	9310	20341	10	1025	19671	9131	11	1873	
2ND SUPERVISORIAL	48725	27029	55.47	7814	18261	3	951	17266	8074	8	1681	
3RD SUPERVISORIAL	39748	19230	48.38	6418	12130	3	679	11892	6148	2	1188	
4TH SUPERVISORIAL	49384	28117	56.94	10384	16774	4	955	17263	9076	6	1772	
5TH SUPERVISORIAL	38035	17428	45.82	5506	11366	5	551	11042	5459	3	924	
SUPERVISORIAL TOTAL	229057	122490	53.48	39432	78872	25	4161	77134	37888	30	7438	
CERES	18231	8152	44.72	2487	5401	2	262	5173	2533	4	442	
HUGHSON	3120	1870	59.94	496	1316	1	57	1223	539	1	107	
MODESTO	97633	51898	53.16	18554	31512	10	1822	31684	16870	9	3335	
NEWMAN	3474	1913	55.07	621	1252	0	40	1206	624	0	83	
OAKDALE	9526	5863	61.55	1806	3854	2	201	3877	1628	4	354	
PATTERSON	7290	3742	51.33	1290	2322	1	129	2364	1174	0	204	
RIVERBANK	9017	4743	52.60	1466	3101	4	172	2883	1580	3	277	
TURLOCK	30194	16466	54.53	5191	10647	2	626	10292	5077	4	1093	
WATERFORD	3456	1825	52.81	496	1267	0	62	1217	494	0	114	
CITY TOTAL	181941	96472	53.02	32407	60672	22	3371	59919	30519	25	6009	
UNINCORPORATED AREA	47116	26018	55.22	7025	18200	3	790	17215	7369	5	1429	

390 PRECINCTS	R E G I S T E R E D	V B C A A L S L T O T S	T P U E R R N C O E U N T T A G E	Proposition 21				Proposition 22			
				Y e s (NON)	N o (NON)	O V E R S	U N D E R S	Y e s (NON)	N o (NON)	O V E R S	U N D E R S
0001 101002 AIRPORT 2,3	365	53	14.52	16	35	0	2	27	23	0	3
0002 102001 CASWELL 1	470	92	19.57	30	60	0	2	51	39	0	2
0003 102003 CASWELL 3,5,	828	161	19.44	61	86	1	13	84	63	0	14
0004 102007 CASWELL 7,9	421	93	22.09	30	60	0	3	49	40	0	4
0005 102010 CASWELL 10,	337	138	40.95	33	100	0	5	103	29	0	6
0006 103001 CERES 1,21,2	756	243	32.14	87	147	0	9	138	88	0	17
0007 103002 CERES 2,6	910	242	26.59	79	154	0	9	155	72	0	15
0008 103003 CERES 3,13	674	221	32.79	57	156	1	7	149	61	0	11
0009 103004 CERES 4,7,12	823	193	23.45	66	120	0	7	116	64	0	13
0010 103005 CERES 5,19,3	919	263	28.62	101	154	0	8	155	92	0	16
0011 103008 CERES 8,15,2	613	216	35.24	61	148	0	7	144	63	1	8
0012 103009 CERES 9,22	815	304	37.30	102	193	0	9	173	110	0	21
0013 103010 CERES 10,12A	852	346	40.61	106	225	0	15	223	99	1	23
0014 103014 CERES 14,17	748	184	24.60	59	115	0	10	98	69	0	17
0015 103018 CERES 18,33	750	266	35.47	92	166	0	8	138	111	0	17
0016 103026 CERES 26	408	117	28.68	35	80	0	2	60	53	0	4
0017 103028 CERES 28	518	168	32.43	59	105	0	4	99	61	0	8
0018 104001 CHATOM 1,4	421	151	35.87	20	129	0	2	95	53	0	3
0019 105002 CLAUS 2	226	93	41.15	22	70	0	1	50	38	0	5
0020 105003 CLAUS 3, LAN	875	441	50.40	114	312	0	15	276	143	0	22
0021 106001 CLUB 1, WEST	462	132	28.57	39	86	0	7	95	30	0	7
0022 106003 CLUB 3,4,7	946	174	18.39	65	106	0	3	97	74	0	3
0023 106005 CLUB 5	165	69	41.82	15	52	0	2	41	24	0	4
0024 107007 COFFEE 7	201	84	41.79	27	54	0	3	39	43	0	2
0025 108002 CROWS LANDIN	140	56	40.00	16	39	0	1	40	13	0	3
0026 109001 DEL PUERTO 1	423	187	44.21	59	124	0	4	127	55	0	5
0027 109003 DEL PUERTO 3	365	128	35.07	37	84	1	6	69	50	0	9
0028 110001 DENAIR 1,22	580	280	48.28	72	202	0	6	167	103	0	10
0029 110002 DENAIR 2,12	686	322	46.94	80	231	0	11	204	102	0	16
0030 111003 EMPIRE 3A,B,	784	246	31.38	81	158	0	7	141	93	0	12
0031 111005 EMPIRE 5.9	351	134	38.18	34	97	0	3	93	39	0	2
0032 112001 HART RANSOM	278	119	42.81	28	91	0	0	80	33	0	6
0033 112002 HART RANSOM	562	200	35.59	61	134	0	5	127	60	0	13
0034 113001 HICKMAN 1C,D	241	120	49.79	19	97	0	4	80	35	0	5
0035 114001 HUGHSON 1,2,	820	365	44.51	96	255	1	13	235	102	0	28
0036 114003 HUGHSON 3,5,	739	330	44.65	96	225	0	9	201	112	1	16
0037 115002 LANGWORTH 2G	286	145	50.70	36	104	0	5	99	40	0	6
0038 115003 LANGWORTH3,	901	406	45.06	94	305	0	7	270	114	0	22
0039 116001 MCHENRY 1,3	530	286	53.96	85	192	0	9	182	92	0	12
0040 117001 MODESTO 1,53	859	235	27.36	97	129	0	9	132	85	0	18
0041 117002 MODESTO 2,48	749	405	54.07	160	237	0	8	244	143	0	18
0042 117003 MODESTO 3,12	694	165	23.78	64	97	0	4	79	79	0	7
0043 117004 MODESTO 4,11	740	115	15.54	48	59	0	8	53	54	0	8
0044 117005 MODESTO 5A,C	402	78	19.40	36	39	0	3	39	36	0	3
0045 117006 MODESTO 5B,6	616	82	13.31	34	45	0	3	48	29	0	5
0046 117007 MODESTO 7, 1	353	120	33.99	44	70	0	6	69	47	1	3
0047 117008 MODESTO 8	341	91	26.69	44	46	0	1	49	39	0	3
0048 117009 MODESTO 9,10	743	274	36.88	119	146	0	9	163	96	0	15
0049 117012 MODESTO 12,1	631	191	30.27	77	110	1	3	116	68	0	7
0050 117014 MODESTO 14,1	602	226	37.54	78	139	0	9	133	81	0	12

		R V	T P	Proposition 21				Proposition 22			
		E O	U E			O V	U V			O V	U V
		G T	R R			V O	N O			V O	N O
		I E	N C			E T	D T			E T	D T
		S R	O E			R E	E E			R E	E E
		T S	U N			S	R S			S	R S
		E	T T	Y	N			Y	N		
		R	A	e	o			e	o		
		E	G	s				s			
		D	E	(NON)	(NON)			(NON)	(NON)		
390 PRECINCTS											
0051	117015	MODESTO 15.1	576 188 32.64	77	107	0	4	121	56	0	11
0052	117017	MODESTO 17.6	903 297 32.89	99	194	0	4	180	109	0	8
0053	117019	MODESTO 19.2	738 293 39.70	130	151	0	12	154	117	0	22
0054	117021	MODESTO 21.2	626 297 47.44	145	140	0	12	159	116	0	22
0055	117023	MODESTO 23.1	292 60 20.55	29	29	0	2	27	29	0	4
0056	117024	MODESTO 24.1	730 187 25.62	92	85	0	10	93	80	0	14
0057	117025	MODESTO 25.2	359 103 28.69	45	53	0	5	60	35	0	8
0058	117027	MODESTO 27.3	840 448 53.33	212	221	2	13	240	170	0	38
0059	117028	MODESTO 28.3	936 352 37.61	148	191	0	13	197	128	0	27
0060	117029	MODESTO 29.6	902 349 38.69	123	219	0	7	203	124	0	22
0061	117030	MODESTO 30.6	688 260 37.79	106	148	0	6	162	83	0	15
0062	117035	MODESTO 35.3	644 310 48.14	133	167	0	10	175	121	0	14
0063	117036	MODESTO 36.3	480 235 48.96	100	123	0	12	121	89	0	25
0064	117040	MODESTO 40.4	776 363 46.78	139	212	0	12	204	134	1	24
0065	117043	MODESTO 43.4	775 329 42.45	126	193	0	10	192	116	2	19
0066	117044	MODESTO 44.5	782 386 49.36	153	219	0	14	243	117	0	26
0067	117045	MODESTO 45.6	510 168 32.94	70	93	0	5	101	54	0	13
0068	117047	MODESTO 47.5	833 426 51.14	142	261	1	22	256	142	0	28
0069	117050	MODESTO 50.5	581 285 49.05	128	146	0	11	167	98	0	20
0070	117051	MODESTO 51.8	478 146 30.54	61	82	0	3	81	59	0	6
0071	117052	MODESTO 52.8	656 311 47.41	133	170	0	8	173	118	0	20
0072	117058	MODESTO 58.7	622 175 28.14	63	109	0	3	117	53	0	5
0073	117059	MODESTO 59.7	727 316 43.47	98	208	1	9	194	100	0	22
0074	117061	MODESTO 61.1	675 289 42.81	103	180	0	6	164	112	0	13
0075	117063	MODESTO 63.1	510 78 15.29	27	42	0	9	37	32	0	9
0076	117064	MODESTO 64.6	682 165 24.19	50	110	0	5	95	61	0	9
0077	117068	MODESTO 68.9	755 284 37.62	99	175	0	10	167	100	0	17
0078	117069	MODESTO 69.9	941 427 45.38	149	262	0	16	273	117	0	37
0079	117071	MODESTO 71.7	945 413 43.70	155	238	0	20	220	164	0	29
0080	117073	MODESTO 73.1	493 146 29.61	53	90	0	3	86	57	0	3
0081	117076	MODESTO 76.7	804 296 36.82	81	201	0	14	168	102	1	25
0082	117078	MODESTO 78.8	762 355 46.59	129	215	0	11	215	113	0	27
0083	117084	MODESTO 84.1	939 282 30.03	93	176	0	13	174	86	0	22
0084	117085	MODESTO 85.9	778 280 35.99	98	177	0	5	175	95	0	10
0085	117086	MODESTO 86.1	456 129 28.29	35	90	0	4	69	53	0	7
0086	117088	MODESTO 88.1	565 277 49.03	94	173	0	10	149	106	0	22
0087	117091	MODESTO 91.1	526 211 40.11	81	122	1	7	118	77	0	16
0088	117093	MODESTO 93.9	917 314 34.24	122	179	0	13	182	113	0	19
0089	117095	MODESTO 95.1	723 300 41.49	113	177	0	10	181	105	0	14
0090	117098	MODESTO 98.1	458 172 37.55	53	114	0	5	97	65	0	10
0091	117100	MODESTO 100.	469 192 40.94	78	102	0	12	118	52	0	22
0092	117101	MODESTO 101.	480 197 41.04	84	108	0	5	141	50	0	6
0093	117104	MODESTO 104A	587 230 39.18	70	153	0	7	144	75	0	11
0094	117105	MODESTO 105.	633 186 29.38	75	102	0	9	112	62	0	12
0095	117106	MODESTO 106.	974 381 39.12	122	244	0	15	254	102	0	25
0096	117112	MODESTO 112.	959 397 41.40	146	239	0	12	222	147	0	28
0097	117113	MODESTO 113.	887 384 43.29	119	244	0	21	214	135	0	35
0098	117119	MODESTO 119.	358 170 47.49	65	100	0	5	101	51	0	18
0099	117121	MODESTO 121	501 173 34.53	66	99	0	8	102	54	0	17
0100	117123	MODESTO 123	432 196 45.37	60	127	1	8	118	61	0	17

390 PRECINCTS		R E G I S T E R E D	B A L L O T S	C A L S T R A T E	T P U E R R N C O E U N T T A G E	Proposition 21				Proposition 22				
						Y e s (NON)	N o (NON)	O V E R S	U N D E R S	Y e s (NON)	N o (NON)	O V E R S	U N D E R S	
0101	117125	MODESTO	125,	867	298	34.37	107	183	0	8	172	108	0	18
0102	117126	MODESTO	126	273	109	39.93	41	63	0	5	70	31	0	8
0103	117136	MODESTO	136	457	170	37.20	58	102	0	10	111	46	0	13
0104	117165	MODESTO	165,	479	205	42.80	66	132	0	7	110	77	0	18
0105	117172	MODESTO	172,	555	194	34.95	71	105	0	18	96	76	0	22
0106	118001	MT VIEW	1	394	167	42.39	37	126	0	4	118	42	0	7
0107	119001	NEWMAN	1	380	149	39.21	50	95	0	4	83	59	0	7
0108	119002	NEWMAN	2,4,7	834	339	40.65	120	212	0	7	208	118	0	13
0109	119003	NEWMAN	3,6	698	306	43.84	90	208	0	8	186	101	0	19
0110	121001	OAKDALE	1,2A	802	324	40.40	114	196	0	14	203	102	0	19
0111	121002	OAKDALE	2B,1	966	461	47.72	149	296	0	16	301	136	0	24
0112	121003	OAKDALE	3,13	638	281	44.04	88	178	1	14	136	116	1	28
0113	121004	OAKDALE	4,5,	953	484	50.79	143	322	1	18	333	122	1	28
0114	121006	OAKDALE	6,7,	800	356	44.50	113	234	0	9	217	119	2	18
0115	123004	PARADISE	4	509	112	22.00	45	65	0	2	75	35	0	2
0116	123005	PARADISE	5	392	67	17.09	33	31	0	3	33	29	0	5
0117	123007	PARADISE	7,8	591	180	30.46	61	113	0	6	107	62	0	11
0118	124001	PATTERSON	1	517	213	41.20	82	126	0	5	126	81	0	6
0119	124002	PATTERSON	2	408	161	39.46	61	94	0	6	97	56	0	8
0120	124003	PATTERSON	3,	607	234	38.55	84	141	0	9	143	73	0	18
0121	124004	PATTERSON	4,	658	181	27.51	59	113	0	9	94	71	0	16
0122	124005	PATTERSON	5,	634	267	42.11	79	178	0	10	178	74	0	15
0123	124008	PATTERSON	8,	962	426	44.28	150	259	0	17	253	148	0	25
0124	126001	RIVERBANK	1,	982	440	44.81	131	291	0	18	262	151	0	27
0125	126002	RIVERBANK	2	443	136	30.70	39	84	1	12	70	52	0	14
0126	126003	RIVERBANK	3,	962	334	34.72	84	229	0	21	180	119	3	32
0127	126004	RIVERBANK	4B	968	418	43.18	140	258	1	19	249	143	0	26
0128	126006	RIVERBANK	6	521	209	40.12	82	118	0	9	115	84	0	10
0129	126009	RIVERBANK	9,	801	266	33.21	75	180	2	9	154	95	0	17
0130	127001	SALIDA	1,10	511	203	39.73	61	134	0	8	118	74	0	11
0131	127002	SALIDA	2,5	672	296	44.05	86	203	0	7	181	103	0	12
0132	127003	SALIDA	3	508	218	42.91	79	128	0	11	135	68	0	15
0133	127004	SALIDA	4	481	168	34.93	55	107	0	6	102	56	1	9
0134	127006	SALIDA	6,9	666	308	46.25	107	195	0	6	183	109	0	16
0135	128001	TURLOCK	1, 1	799	260	32.54	81	174	0	5	152	97	0	11
0136	128002	TURLOCK	2,30	756	202	26.72	74	126	0	2	128	67	0	7
0137	128003	TURLOCK	3,4	798	195	24.44	75	114	0	6	108	79	0	8
0138	128005	TURLOCK	5,7	536	235	43.84	88	141	0	6	152	63	0	20
0139	128006	TURLOCK	6,8	838	384	45.82	118	250	1	15	223	132	1	28
0140	128009	TURLOCK	9,18	944	546	57.84	171	361	0	14	330	184	0	32
0141	128010	TURLOCK	10,1	989	436	44.08	142	279	0	15	261	143	0	32
0142	128011	TURLOCK	11,5	479	164	34.24	68	85	0	11	95	50	0	19
0143	128013	TURLOCK	13,4	902	387	42.90	137	236	0	14	228	134	0	25
0144	128014	TURLOCK	14,1	770	268	34.81	97	164	0	7	160	93	0	15
0145	128016	TURLOCK	16,3	735	272	37.01	99	166	0	7	169	84	0	19
0146	128017	TURLOCK	17,2	688	319	46.37	101	202	0	16	203	93	1	22
0147	128022	TURLOCK	22,2	887	356	40.14	112	230	0	14	216	114	0	26
0148	128024	TURLOCK	24	483	184	38.10	58	117	0	9	110	59	0	15
0149	128025	TURLOCK	25	415	151	36.39	61	88	0	2	92	51	0	8
0150	128028	TURLOCK	28,5	874	317	36.27	100	208	0	9	181	119	0	17

390 PRECINCTS	R E G I S T E R E D	V O T E R S	B C A A L S L T O T A L S	T P U E R R N C O E U N T T A G E	Proposition 21				Proposition 22			
					Y e s (NON)	N o (NON)	O V E R S	U N D E R S	Y e s (NON)	N o (NON)	O V E R S	U N D E R S
0151 128038 TURLOCK 38,4	824	328	39.81	100	204	0	24	179	111	0	38	
0152 128040 TURLOCK 40,5	522	243	46.55	75	162	0	6	129	100	0	14	
0153 128041 TURLOCK 41,4	324	80	24.69	39	36	0	5	49	27	0	4	
0154 128043 TURLOCK 43,4	290	108	37.24	36	69	0	3	56	45	0	7	
0155 129001 WATERFORD 1,	984	399	40.55	117	273	0	9	254	120	0	25	
0156 129002 WATERFORD 2,	838	337	40.21	85	236	0	16	220	93	0	24	
0157 131002 STAR 2A,B,C,	209	81	38.76	12	69	0	0	47	29	0	5	
0158 132001 WHITMORE 1,1	906	307	33.89	82	201	0	24	175	98	0	34	
0159 132005 HICKMAN 1A,B	818	399	48.78	88	298	0	13	252	121	1	25	
0160 810007 DENAIR 7A-E	238	170	71.43	39	127	0	4	130	33	0	7	
0161 901001 AIRPORT 1, E	54	26	48.15	12	14	0	0	18	7	1	0	
0162 901004 AIRPORT 4	0	0		0	0	0	0	0	0	0	0	
0163 902002 CASWELL 2,11	252	105	41.67	26	74	0	5	59	39	0	7	
0164 902004 CASWELL 4,8	230	96	41.74	26	65	0	5	69	20	0	7	
0165 903011 CERES 11,23,	219	85	38.81	23	59	0	3	44	33	0	8	
0166 903016 CERES 16	3	1	33.33	1	0	0	0	1	0	0	0	
0167 903025 CERES 25	105	57	54.29	16	38	0	3	33	19	0	5	
0168 903030 CERES 30	0	0		0	0	0	0	0	0	0	0	
0169 903031 CERES 31	17	12	70.59	5	7	0	0	8	4	0	0	
0170 904002 CHATOM 2,3,5	125	51	40.80	14	35	0	2	37	9	0	5	
0171 905001 CL AUS 1,4	213	136	63.85	50	85	0	1	87	40	0	9	
0172 906002 CLUB 2	209	135	64.59	48	83	0	4	90	36	0	9	
0173 906006 CLUB 6,9,12	224	97	43.30	31	62	0	4	71	23	0	3	
0174 906008 CLUB 8, MT V	245	134	54.69	26	104	0	4	96	32	0	6	
0175 906013 CLUB 13	28	18	64.29	3	15	0	0	9	7	0	2	
0176 906014 CLUB 14	87	43	49.43	11	32	0	0	28	12	0	3	
0177 907002 COFFEE 2	136	78	57.35	20	53	0	5	54	18	0	6	
0178 907005 COFFEE 5	39	25	64.10	8	17	0	0	18	6	0	1	
0179 907006 COFFEE 6	85	59	69.41	7	49	0	3	43	14	0	2	
0180 907008 COFFEE 8,9,1	233	130	55.79	46	81	0	3	82	40	0	8	
0181 907010 COFFEE 10, M	185	137	74.05	39	91	0	7	87	39	0	11	
0182 908001 CROWS LANDIN	86	58	67.44	19	36	0	3	34	21	0	3	
0183 908004 CROWS LANDIN	194	130	67.01	27	99	0	4	96	27	0	7	
0184 908005 CROWS LANDIN	210	143	68.10	30	107	0	6	98	34	0	11	
0185 908007 CROWS LANDIN	118	78	66.10	25	50	0	3	51	22	0	5	
0186 908008 CROWS LANDIN	159	98	61.64	29	65	0	4	59	24	0	15	
0187 909005 DEL PUERTO 5	0	0		0	0	0	0	0	0	0	0	
0188 910003 DENAIR 3,5,8	224	107	47.77	28	75	0	4	75	26	0	6	
0189 910006 DENAIR 6,17,	220	110	50.00	32	74	0	4	71	32	0	7	
0190 910007 DENAIR 7F	36	28	77.78	10	16	0	2	16	10	0	2	
0191 910009 DENAIR 9	111	74	66.67	23	51	0	0	54	16	0	4	
0192 910010 DENAIR 10,11	244	172	70.49	44	120	0	8	110	50	0	12	
0193 910020 DENAIR 20	163	111	68.10	40	67	0	4	60	42	0	9	
0194 910022 DENAIR 22C	32	25	78.13	2	23	0	0	17	7	0	1	
0195 911003 EMPIRE 3C,E,	0	0		0	0	0	0	0	0	0	0	
0196 911008 EMPIRE 8,11	16	11	68.75	3	8	0	0	4	7	0	0	
0197 912003 HART RANSOM	247	147	59.51	48	91	0	8	103	38	0	6	
0198 912007 HART RANSOM	189	90	47.62	41	44	0	5	48	34	0	8	
0199 913002 HICKMAN 2, S	217	159	73.27	37	119	0	3	106	42	0	11	
0200 913003 HICKMAN 3, S	82	63	76.83	12	49	0	2	53	8	0	2	

390 PRECINCTS	R E G I S T E R E D	V O T E R S	T P U E R R A N C E U N I T T Y	Proposition 21				Proposition 22			
				Y e s (NON)	N o (NON)	O V E R S	U N D E R S	Y e s (NON)	N o (NON)	O V E R S	U N D E R S
0201 916002 MCHENRY 2.8,	116	87	75.00	30	53	0	4	58	24	0	5
0202 916004 MCHENRY 4.5,	246	178	72.36	67	105	0	6	132	37	0	9
0203 917049 MODESTO 49.1,	3	2	66.67	1	1	0	0	2	0	0	0
0204 917079 MODESTO 79.1,	166	87	52.41	25	59	0	3	54	29	0	4
0205 917087 MODESTO 87.1,	0	0		0	0	0	0	0	0	0	0
0206 917092 MODESTO 92.1,	0	0		0	0	0	0	0	0	0	0
0207 917114 MODESTO 114	0	0		0	0	0	0	0	0	0	0
0208 917122 MODESTO 122	103	34	33.01	23	11	0	0	25	8	0	1
0209 917143 MODESTO 143,	208	108	51.92	35	67	0	6	66	36	0	6
0210 917158 MODESTO 158,	149	118	79.19	51	67	0	0	75	33	0	10
0211 917159 MODESTO 159,	148	89	60.14	28	57	0	4	52	28	0	9
0212 917183 MODESTO 183	0	0		0	0	0	0	0	0	0	0
0213 918002 MT VIEW 2	66	39	59.09	9	28	0	2	18	13	0	8
0214 919005 NEWMAN 5	0	0		0	0	0	0	0	0	0	0
0215 923001 PARADISE 1	190	130	68.42	32	94	0	4	97	26	0	7
0216 923002 PARADISE 2	187	114	60.96	29	81	0	4	75	32	0	7
0217 923003 PARADISE 3.6	142	97	68.31	16	79	0	2	70	25	0	2
0218 923009 PARADISE 9.1	193	128	66.32	53	70	0	5	72	46	0	10
0219 923011 PARADISE 11,	29	21	72.41	6	13	0	2	12	6	0	3
0220 923015 PARADISE 15,	188	122	64.89	36	82	0	4	77	40	0	5
0221 923016 PARADISE 16,	89	62	69.66	21	41	0	0	41	20	0	1
0222 924006 PATTERSON 6,	230	119	51.74	39	76	0	4	79	36	0	4
0223 928021 TURLOCK 21.2	215	154	71.63	40	112	0	2	104	40	0	10
0224 928036 TURLOCK 36	143	66	46.15	30	33	0	3	34	30	0	2
0225 928037 TURLOCK 37	162	79	48.77	21	51	0	7	46	25	0	8
0226 928050 TURLOCK 50	16	12	75.00	1	11	0	0	11	1	0	0
0227 931002 STAR 2C-F	28	22	78.57	3	19	0	0	17	5	0	0
0228 931003 STAR 3D,E	90	69	76.67	19	48	0	2	48	15	0	6
0229 932002 WHITMORE 2.6	212	122	57.55	24	95	0	3	92	27	0	3
0230 932003 WHITMORE 3	95	69	72.63	14	51	0	4	42	22	0	5
0231 932009 WHITMORE 9	17	9	52.94	0	8	0	1	7	0	0	2
0232 AV 101002 AIRPORT 2	296	124	41.89	43	75	0	6	85	31	0	8
0233 AV 102001 CASWELL 1	370	119	32.16	35	80	0	4	62	51	0	6
0234 AV 102003 CASWELL 3	726	328	45.18	109	209	0	10	178	136	0	14
0235 AV 102007 CASWELL 7	413	218	52.78	65	146	0	7	157	46	0	15
0236 AV 102010 CASWELL 1	382	285	74.61	67	209	0	9	198	67	0	20
0237 AV 103001 CERES 1.2	732	423	57.79	97	318	0	8	289	116	0	18
0238 AV 103002 CERES 2.6	1011	542	53.61	158	368	0	16	355	162	0	25
0239 AV 103003 CERES 3.1	761	410	53.88	112	280	1	17	282	100	0	28
0240 AV 103004 CERES 4.7	875	463	52.91	160	294	0	9	305	143	0	15
0241 AV 103005 CERES 5.1	941	536	56.96	170	359	0	7	341	178	1	16
0242 AV 103008 CERES 8.1	695	405	58.27	108	284	0	13	268	114	0	23
0243 AV 103009 CERES 9.2	839	587	69.96	179	384	0	24	384	173	0	30
0244 AV 103010 CERES 10,	962	642	66.74	183	435	0	24	446	162	1	33
0245 AV 103014 CERES 14,	755	407	53.91	127	269	0	11	257	127	0	23
0246 AV 103018 CERES 18,	673	341	50.67	107	222	0	12	227	94	0	20
0247 AV 103026 CERES 26	356	191	53.65	65	123	0	3	127	59	0	5
0248 AV 103028 CERES 28	501	287	57.29	72	198	0	17	158	106	0	23
0249 AV 104001 CHATOM 1,	548	397	72.45	94	292	0	11	278	103	0	16
0250 AV 105002 CLAUS 2	285	211	74.04	35	171	0	5	151	46	0	14

390 PRECINCTS	R V E O G T I E S R T S E R E D	B C A A L S L T O T S	T P U E R R N C O E U N T T A G E	Proposition 21				Proposition 22			
				Y e s (NON)	N o (NON)	O V V O E T R E S	U V N O D T E E R S	Y e s (NON)	N o (NON)	O V V O E T R E S	U V N O D T E E R S
0251 AV 105003 CLAU3	1861	1531	82.27	388	1105	0	38	1079	372	0	80
0252 AV 106001 CLUB 1, W	571	386	67.60	82	294	0	10	274	90	0	22
0253 AV 106003 CLUB 3,4,	832	347	41.71	112	227	0	8	213	120	0	14
0254 AV 106005 CLUB 5	245	190	77.55	42	143	0	5	148	37	0	5
0255 AV 107007 COFFEE 7	252	186	73.81	52	127	0	7	112	62	0	12
0256 AV 108002 CROWS LAN	216	155	71.76	40	111	0	4	115	30	0	10
0257 AV 109001 DEL PUERT	550	397	72.18	92	288	0	17	275	96	0	26
0258 AV 109003 DEL PUERT	271	166	61.25	45	116	0	5	115	42	0	9
0259 AV 110001 DENAIR 1	604	433	71.69	117	314	0	2	316	106	0	11
0260 AV 110002 DENAIR 2,	862	639	74.13	163	453	0	23	427	170	1	41
0261 AV 111003 EMPIRE 3A	815	455	55.83	137	297	1	20	307	121	0	27
0262 AV 111005 EMPIRE 5,	513	398	77.58	121	272	0	5	271	111	0	16
0263 AV 112001 HART RANS	671	537	80.03	113	410	0	14	378	129	0	30
0264 AV 112002 HART RANS	689	503	73.00	140	347	0	16	323	148	0	32
0265 AV 113001 HICKMAN 1	328	246	75.00	61	176	0	9	158	74	0	14
0266 AV 114001 HUGHSON 1	795	583	73.33	134	438	0	11	369	186	0	28
0267 AV 114003 HUGHSON 3	766	592	77.28	170	398	0	24	418	139	0	35
0268 AV 115002 LANGWORTH	669	559	83.56	150	391	0	18	390	128	1	40
0269 AV 115003 LANGWORTH	1650	1328	80.48	294	994	0	40	931	329	0	68
0270 AV 116001 MCHENRY 1	849	663	78.09	199	442	0	22	452	177	0	34
0271 AV 117001 MODESTO 1	934	519	55.57	162	340	0	17	326	166	1	26
0272 AV 117002 MODESTO 2	1096	846	77.19	331	481	0	34	528	270	1	47
0273 AV 117003 MODESTO 3	785	351	44.71	134	205	0	12	196	135	0	20
0274 AV 117004 MODESTO 4	855	308	36.02	111	184	0	13	185	107	0	16
0275 AV 117005 MODESTO 5	406	171	42.12	68	100	0	3	88	73	0	10
0276 AV 117006 MODESTO 5	673	290	43.09	134	146	0	10	164	103	0	23
0277 AV 117007 MODESTO 7	475	294	61.89	105	179	0	10	167	109	0	18
0278 AV 117008 MODESTO 8	430	268	62.33	66	190	0	12	177	70	0	21
0279 AV 117009 MODESTO 9	949	583	61.43	231	336	0	16	360	188	0	35
0280 AV 117012 MODESTO 1	944	485	51.38	184	277	1	23	302	144	0	39
0281 AV 117014 MODESTO 1	709	441	62.20	131	290	0	20	281	129	0	31
0282 AV 117015 MODESTO 1	802	552	68.83	165	374	0	13	361	164	0	27
0283 AV 117017 MODESTO 1	1165	726	62.32	236	450	0	40	453	219	0	54
0284 AV 117019 MODESTO 1	1076	770	71.56	280	476	0	14	491	240	0	39
0285 AV 117021 MODESTO 2	875	556	63.54	190	340	0	26	349	154	0	53
0286 AV 117023 MODESTO 2	243	76	31.28	41	34	0	1	38	36	0	2
0287 AV 117024 MODESTO 2	766	432	56.40	151	266	0	15	259	151	0	22
0288 AV 117025 MODESTO 2	534	291	54.49	114	164	0	13	187	86	0	18
0289 AV 117027 MODESTO 2	1061	749	70.59	353	363	0	33	454	230	0	65
0290 AV 117028 MODESTO 2	1242	668	53.78	250	380	0	38	421	191	0	56
0291 AV 117029 MODESTO 2	923	634	68.69	187	422	1	24	394	194	0	46
0292 AV 117030 MODESTO 3	904	565	62.50	196	353	0	16	355	179	0	31
0293 AV 117035 MODESTO 3	886	709	80.02	292	396	0	21	421	235	0	53
0294 AV 117036 MODESTO 3	662	488	73.72	208	263	0	17	308	143	0	37
0295 AV 117040 MODESTO 4	1095	782	71.42	284	473	0	25	472	265	0	45
0296 AV 117043 MODESTO 4	998	718	71.94	228	468	0	22	440	228	0	50
0297 AV 117044 MODESTO 4	1233	970	78.67	331	605	0	34	619	288	0	63
0298 AV 117045 MODESTO 4	761	488	64.13	195	270	0	23	289	162	0	37
0299 AV 117047 MODESTO 4	1225	978	79.84	367	575	0	36	613	303	0	62
0300 AV 117050 MODESTO 5	779	529	67.91	217	294	0	18	313	175	0	41

390 PRECINCTS	R E G I S T E R E D	V B C A A L S O T S	T P U E R R N C O E U N T T A G E	Proposition 21				Proposition 22			
				Y e s (NON)	N o (NON)	O V E R S	U N D E R S	Y e s (NON)	N o (NON)	O V E R S	U N D E R S
0301 AV 117051 MODESTO 5	763	392	51.38	147	234	0	11	254	121	0	17
0302 AV 117052 MODESTO 5	1011	786	77.74	277	476	0	33	482	254	0	50
0303 AV 117058 MODESTO 5	809	408	50.43	151	245	0	12	256	124	0	28
0304 AV 117059 MODESTO 5	907	713	78.61	271	418	0	24	446	221	0	46
0305 AV 117061 MODESTO 6	708	490	69.21	162	318	0	10	305	152	0	33
0306 AV 117063 MODESTO 6	583	216	37.05	80	125	0	11	131	75	0	10
0307 AV 117064 MODESTO 6	749	340	45.39	127	194	0	19	195	115	0	30
0308 AV 117068 MODESTO 6	932	606	65.02	226	348	0	32	379	183	0	44
0309 AV 117069 MODESTO 6	1361	1050	77.15	323	687	0	40	659	315	1	75
0310 AV 117071 MODESTO 7	1324	987	74.55	310	647	0	30	632	302	0	53
0311 AV 117073 MODESTO 7	559	236	42.22	79	153	0	4	145	88	0	3
0312 AV 117076 MODESTO 7	1126	649	57.64	204	425	0	20	413	205	0	31
0313 AV 117078 MODESTO 7	926	616	66.52	184	416	0	16	393	178	0	45
0314 AV 117084 MODESTO 8	762	504	66.14	156	328	0	20	309	163	0	32
0315 AV 117085 MODESTO 8	906	611	67.44	204	384	0	23	412	166	0	33
0316 AV 117086 MODESTO 8	429	284	66.20	89	187	0	8	198	68	0	18
0317 AV 117088 MODESTO 8	714	493	69.05	142	336	0	15	315	150	0	28
0318 AV 117091 MODESTO 9	798	613	76.82	230	368	0	15	371	206	0	36
0319 AV 117093 MODESTO 9	1344	985	73.29	346	612	0	27	635	291	1	58
0320 AV 117095 MODESTO 9	753	535	71.05	163	356	0	16	346	158	0	31
0321 AV 117098 MODESTO 9	512	345	67.38	121	213	0	11	191	134	0	20
0322 AV 117100 MODESTO 1	646	491	76.01	183	298	0	10	308	163	0	20
0323 AV 117101 MODESTO 1	526	381	72.43	119	249	0	13	238	121	0	22
0324 AV 117104 MODESTO 1	641	417	65.05	135	262	0	20	270	121	0	26
0325 AV 117105 MODESTO 1	773	384	49.68	118	254	0	12	253	117	0	14
0326 AV 117106 MODESTO 1	917	652	71.10	227	412	0	13	411	213	0	28
0327 AV 117112 MODESTO 1	1202	847	70.47	295	527	0	25	517	280	0	50
0328 AV 117113 MODESTO 1	1027	752	73.22	248	478	0	26	463	252	0	37
0329 AV 117119 MODESTO 1	701	565	80.60	179	362	0	24	363	163	0	39
0330 AV 117121 MODESTO 1	495	286	57.78	111	169	0	6	176	94	0	16
0331 AV 117123 MODESTO 1	485	396	81.65	128	257	0	11	245	124	0	27
0332 AV 117125 MODESTO 1	891	640	71.83	197	418	0	25	417	179	0	44
0333 AV 117126 MODESTO 1	354	220	62.15	58	159	0	3	126	87	0	7
0334 AV 117136 MODESTO 1	530	364	68.68	101	253	0	10	242	98	0	24
0335 AV 117165 MODESTO 1	606	441	72.77	139	282	1	19	275	131	0	35
0336 AV 117172 MODESTO 1	576	362	62.85	103	244	0	15	228	97	0	37
0337 AV 118001 MT VIEW 1	450	335	74.44	72	257	0	6	238	77	0	20
0338 AV 119001 NEWMAN 1	357	249	69.75	81	160	0	8	164	77	0	8
0339 AV 119002 NEWMAN 2	607	430	70.84	127	295	0	8	290	115	0	25
0340 AV 119003 NEWMAN 3	598	440	73.58	153	282	0	5	275	154	0	11
0341 AV 121001 OAKDALE 1	988	685	69.33	206	459	0	20	464	177	0	44
0342 AV 121002 OAKDALE 2	1179	850	72.09	261	563	0	26	583	210	0	57
0343 AV 121003 OAKDALE 3	787	590	74.97	185	386	0	19	347	214	0	29
0344 AV 121004 OAKDALE 4	1330	996	74.89	325	638	0	33	684	247	0	65
0345 AV 121006 OAKDALE 6	1083	836	77.19	222	582	0	32	609	185	0	42
0346 AV 123004 PARADISE	404	197	48.76	83	104	0	10	122	60	0	15
0347 AV 123005 PARADISE	262	96	36.64	29	64	0	3	51	41	0	4
0348 AV 123007 PARADISE	605	308	50.91	101	197	0	10	192	99	0	17
0349 AV 124001 PATTERSON	424	264	62.26	100	161	0	3	165	91	0	8
0350 AV 124002 PATTERSON	373	258	69.17	87	160	0	11	146	90	0	22

390 PRECINCTS	R E G I S T E R E D	V B C A A L S L T O T S	T P U E R R N C O E U N T T A G E	Proposition 21				Proposition 22			
				Y e s (NON)	N o (NON)	O V V O E T R E S	U V N O D T E E R S	Y e s (NON)	N o (NON)	O V V O E T R E S	U V N O D T E E R S
0351 AV 124003 PATTERSON	654	460	70.34	148	288	0	24	299	123	0	38
0352 AV 124004 PATTERSON	573	333	58.12	120	202	0	11	209	105	0	19
0353 AV 124005 PATTERSON	599	406	67.78	129	270	1	6	282	116	0	8
0354 AV 124008 PATTERSON	651	420	64.52	152	254	0	14	293	110	0	17
0355 AV 126001 RIVERBANK	1129	830	73.52	258	550	0	22	547	250	0	33
0356 AV 126002 RIVERBANK	301	207	68.77	66	132	0	9	133	59	0	15
0357 AV 126003 RIVERBANK	645	388	60.16	104	270	0	14	237	131	0	20
0358 AV 126004 RIVERBANK	1053	700	66.48	232	445	0	23	456	202	0	42
0359 AV 126006 RIVERBANK	417	260	62.35	85	172	0	3	141	108	0	11
0360 AV 126009 RIVERBANK	795	555	69.81	170	372	0	13	339	186	0	30
0361 AV 127001 SALIDA 1,	540	374	69.26	110	261	0	3	253	109	0	12
0362 AV 127002 SALIDA 2,	436	294	67.43	84	195	0	15	189	87	0	18
0363 AV 127003 SALIDA 3	372	258	69.35	87	167	0	4	167	79	0	12
0364 AV 127004 SALIDA 4	283	181	63.96	55	121	0	5	119	49	0	13
0365 AV 127006 SALIDA 6,	542	365	67.34	111	247	0	7	250	94	0	21
0366 AV 128001 TURLOCK 1	938	602	64.18	176	402	0	24	393	169	0	40
0367 AV 128002 TURLOCK 2	665	348	52.33	108	227	0	13	222	109	0	17
0368 AV 128003 TURLOCK 3	609	324	53.20	94	216	1	13	210	94	0	20
0369 AV 128005 TURLOCK 5	675	419	62.07	128	263	0	28	264	121	0	34
0370 AV 128006 TURLOCK 6	1080	831	76.94	257	551	0	23	523	247	0	61
0371 AV 128009 TURLOCK 9	1408	1162	82.53	385	736	0	41	716	375	0	71
0372 AV 128010 TURLOCK 1	1598	1177	73.65	321	790	0	66	759	314	0	104
0373 AV 128011 TURLOCK 1	420	227	54.05	72	146	0	9	133	84	0	10
0374 AV 128013 TURLOCK 1	869	564	64.90	165	381	0	18	344	185	1	34
0375 AV 128014 TURLOCK 1	772	469	60.75	133	312	0	24	323	118	0	28
0376 AV 128016 TURLOCK 1	829	546	65.86	158	368	0	20	350	156	0	40
0377 AV 128017 TURLOCK 1	812	594	73.15	181	394	0	19	395	167	0	32
0378 AV 128022 TURLOCK 2	1216	894	73.52	252	600	0	42	603	234	0	57
0379 AV 128024 TURLOCK 2	522	367	70.31	128	223	0	16	235	106	0	26
0380 AV 128025 TURLOCK 2	446	256	57.40	92	157	0	7	171	72	0	13
0381 AV 128028 TURLOCK 2	857	608	70.95	199	390	0	19	390	180	0	38
0382 AV 128038 TURLOCK 3	794	506	63.73	164	327	0	15	334	146	0	26
0383 AV 128040 TURLOCK 4	517	347	67.12	114	222	0	11	211	113	1	22
0384 AV 128041 TURLOCK 4	354	170	48.02	49	117	0	4	105	51	0	14
0385 AV 128043 TURLOCK 4	424	309	72.88	91	206	0	12	195	95	0	19
0386 AV 129001 WATERFORD	918	595	64.81	150	419	0	26	395	160	0	40
0387 AV 129002 WATERFORD	716	494	68.99	144	339	0	11	348	121	0	25
0388 AV 131002 STAR 2A,B	330	264	80.00	54	206	0	4	190	60	0	14
0389 AV 132001 WHITMORE	707	448	63.37	107	329	0	12	255	172	0	21
0390 AV 132005 HICKMAN 1	1197	968	80.87	201	737	0	30	693	213	0	62
GRAND TOTALS	229057	122490	53.48	39432	78872	25	4161	77134	37888	30	7438

390 PRECINCTS	R	V	T	Proposition 23				Proposition 24			
	E	O	P	Y	N	O	U	Y	N	O	U
	G	T	R	e	o	V	V	e	o	V	V
	I	B	R	s	(NON)	s	(NON)	S	S		
	S	C	R	(NON)	(NON)	ET	DT	RE	EE	RE	EE
	R	A	O	(NON)	(NON)	RS	RS	RS	RS	RS	RS
	S	A	O	(NON)	(NON)	S	S	S	S	S	S
	T	A	A	(NON)	(NON)	S	S	S	S	S	S
	S	A	A	(NON)	(NON)	S	S	S	S	S	S
	R	O	O	(NON)	(NON)	S	S	S	S	S	S
	E	L	T	(NON)	(NON)	S	S	S	S	S	S
	T	T	A	(NON)	(NON)	S	S	S	S	S	S
	S	T	G	(NON)	(NON)	S	S	S	S	S	S
	D	S	E	(NON)	(NON)	S	S	S	S	S	S
COUNTY TOTAL	229057	122490	53.48	56960	59215	40	6275	41390	72605	39	8456
VOTING PRECINCTS	229057	122490	53.48	56960	59215	40	6275	41390	72605	39	8456
BD OF EQUALIZATION 2	229057	122490	53.48	56960	59215	40	6275	41390	72605	39	8456
BOARD TOTAL	229057	122490	53.48	56960	59215	40	6275	41390	72605	39	8456
CONGRESSIONAL 18	103110	49144	47.66	21019	25644	12	2469	18650	27042	15	3437
CONGRESSIONAL 19	125947	73346	58.24	35941	33571	28	3806	22740	45563	24	5019
CONGRESSIONAL TOTAL	229057	122490	53.48	56960	59215	40	6275	41390	72605	39	8456
SENATORIAL DISTRICT 12	145468	72852	50.08	32355	36679	25	3793	26367	41295	24	5166
SENATORIAL DISTRICT 14	83589	49638	59.38	24605	22536	15	2482	15023	31310	15	3290
SENATORIAL TOTAL	229057	122490	53.48	56960	59215	40	6275	41390	72605	39	8456
ASSEMBLY DISTRICT 17	5147	2867	55.70	1376	1361	0	130	934	1755	1	177
ASSEMBLY DISTRICT 25	134496	76242	56.69	35424	36890	25	3903	25049	45911	27	5255
ASSEMBLY DISTRICT 26	89414	43381	48.52	20160	20964	15	2242	15407	24939	11	3024
ASSEMBLY TOTAL	229057	122490	53.48	56960	59215	40	6275	41390	72605	39	8456
1ST SUPERVISORIAL	53165	30686	57.72	14722	14376	10	1578	9676	18938	15	2057
2ND SUPERVISORIAL	48725	27029	55.47	13465	12084	10	1470	8582	16528	5	1914
3RD SUPERVISORIAL	39748	19230	48.38	8629	9628	8	965	6854	11012	3	1361
4TH SUPERVISORIAL	49384	28117	56.94	12328	14354	6	1429	9619	16479	10	2009
5TH SUPERVISORIAL	38035	17428	45.82	7816	8773	6	833	6659	9648	6	1115
SUPERVISORIAL TOTAL	229057	122490	53.48	56960	59215	40	6275	41390	72605	39	8456
CERES	18231	8152	44.72	3660	4095	5	392	3193	4434	3	522
HUGHSON	3120	1870	59.94	952	814	1	103	604	1152	1	113
MODESTO	97633	51898	53.16	22574	26592	18	2714	18516	29623	18	3741
NEWMAN	3474	1913	55.07	869	972	0	72	677	1131	0	105
OAKDALE	9526	5863	61.55	2819	2728	2	314	1760	3682	1	420
PATTERSON	7290	3742	51.33	1526	2016	1	199	1480	1999	1	262
RIVERBANK	9017	4743	52.60	2080	2405	1	257	1672	2756	0	315
TURLOCK	30194	16466	54.53	7790	7726	8	942	5383	9829	3	1251
WATERFORD	3456	1825	52.81	872	835	0	118	559	1129	2	135
CITY TOTAL	181941	96472	53.02	43142	48183	36	5111	33844	55735	29	6864
UNINCORPORATED AREA	47116	26018	55.22	13818	11032	4	1164	7546	16870	10	1592

390 PRECINCTS	R E G I S T E R E D	V O T E R S	B A L L O T S	C A L S I F I E D	T P U E R R N C O E U N T A G E	Proposition 23				Proposition 24			
						Y e s (NON)	N o (NON)	O V E R S	U N D E R S	Y e s (NON)	N o (NON)	O V E R S	U N D E R S
0001 101002 AIRPORT 2,3	365	53	14.52	21	30	0	2	21	29	0	3		
0002 102001 CASWELL 1	470	92	19.57	31	59	0	2	53	37	0	2		
0003 102003 CASWELL 3,5,	828	161	19.44	66	79	0	16	81	64	0	16		
0004 102007 CASWELL 7,9	421	93	22.09	34	58	0	1	37	53	0	3		
0005 102010 CASWELL 10,	337	138	40.95	96	36	0	6	40	88	0	10		
0006 103001 CERES 1,21,2	756	243	32.14	104	128	0	11	95	134	0	14		
0007 103002 CERES 2,6	910	242	26.59	121	110	0	11	87	134	0	21		
0008 103003 CERES 3,13	674	221	32.79	113	101	0	7	71	138	1	11		
0009 103004 CERES 4,7,12	823	193	23.45	83	97	0	13	76	106	0	11		
0010 103005 CERES 5,19,3	919	263	28.62	101	155	0	7	120	123	1	19		
0011 103008 CERES 8,15,2	613	216	35.24	111	97	0	8	83	119	0	14		
0012 103009 CERES 9,22	815	304	37.30	134	150	2	18	109	170	0	25		
0013 103010 CERES 10,12A	852	346	40.61	159	166	0	21	112	205	1	28		
0014 103014 CERES 14,17	748	184	24.60	93	76	0	15	79	84	0	21		
0015 103018 CERES 18,33	750	266	35.47	126	128	0	12	114	138	0	14		
0016 103026 CERES 26	408	117	28.68	40	73	0	4	55	58	0	4		
0017 103028 CERES 28	518	168	32.43	57	103	0	8	69	87	0	12		
0018 104001 CHATOM 1,4	421	151	35.87	104	41	0	6	33	110	0	8		
0019 105002 CLAUS 2	226	93	41.15	53	37	0	3	28	61	0	4		
0020 105003 CLAUS 3, LAN	875	441	50.40	244	176	0	21	112	301	0	28		
0021 106001 CLUB 1, WEST	462	132	28.57	72	53	0	7	56	67	0	9		
0022 106003 CLUB 3,4,7	946	174	18.39	49	121	0	4	90	82	0	2		
0023 106005 CLUB 5	165	69	41.82	37	29	0	3	12	53	0	4		
0024 107007 COFFEE 7	201	84	41.79	27	55	0	2	27	56	0	1		
0025 108002 CROWS LANDIN	140	56	40.00	34	21	0	1	17	38	0	1		
0026 109001 DEL PUERTO 1	423	187	44.21	105	76	0	6	57	119	0	11		
0027 109003 DEL PUERTO 3	365	128	35.07	49	71	0	8	45	70	0	13		
0028 110001 DENAIR 1,22	580	280	48.28	153	120	0	7	94	176	0	10		
0029 110002 DENAIR 2,12	686	322	46.94	194	114	0	14	81	222	0	19		
0030 111003 EMPIRE 3A,B,	784	246	31.38	100	137	0	9	110	122	2	12		
0031 111005 EMPIRE 5.9	351	134	38.18	82	50	0	2	31	100	1	2		
0032 112001 HART RANSOM	278	119	42.81	90	27	0	2	15	99	0	5		
0033 112002 HART RANSOM	562	200	35.59	108	81	0	11	58	126	0	16		
0034 113001 HICKMAN 1C,D	241	120	49.79	75	39	0	6	24	88	0	8		
0035 114001 HUGHSON 1,2,	820	365	44.51	205	136	0	24	123	218	0	24		
0036 114003 HUGHSON 3,5,	739	330	44.65	150	163	0	17	95	218	0	17		
0037 115002 LANGWORTH 2G	286	145	50.70	82	56	1	6	30	107	0	8		
0038 115003 LANGWORTH3,	901	406	45.06	234	156	0	16	96	287	0	23		
0039 116001 MCHENRY 1,3	530	286	53.96	172	102	0	12	53	212	0	21		
0040 117001 MODESTO 1,5,3	859	235	27.36	85	137	0	13	100	118	0	17		
0041 117002 MODESTO 2,4,8	749	405	54.07	200	192	0	13	128	255	0	22		
0042 117003 MODESTO 3,12	694	165	23.78	61	97	0	7	84	74	0	7		
0043 117004 MODESTO 4,11	740	115	15.54	42	69	0	4	61	47	0	7		
0044 117005 MODESTO 5A,C	402	78	19.40	24	51	0	3	36	36	0	6		
0045 117006 MODESTO 5B,6	616	82	13.31	32	44	0	6	41	34	0	7		
0046 117007 MODESTO 7, 1	353	120	33.99	39	76	0	5	42	71	0	7		
0047 117008 MODESTO 8	341	91	26.69	28	61	0	2	36	48	0	7		
0048 117009 MODESTO 9,10	743	274	36.88	112	151	1	10	108	149	0	17		
0049 117012 MODESTO 12,1	631	191	30.27	79	105	0	7	71	110	1	9		
0050 117014 MODESTO 14,1	602	226	37.54	84	127	0	15	90	120	0	16		

390 PRECINCTS	R E G I S T E R E D	V O T E R S	B A L L O T S	C A L I F O R N I A	T P U E R R O R U N T T A G E	Proposition 23				Proposition 24			
						Y e s (NON)	N o (NON)	O V E R S	U N D E R S	Y e s (NON)	N o (NON)	O V E R S	U N D E R S
0051 117015 MODESTO 15,1	576	188	32.64	80	101	0	7	72	101	0	15		
0052 117017 MODESTO 17,6	903	297	32.89	119	172	0	6	105	180	0	12		
0053 117019 MODESTO 19,2	738	293	39.70	86	190	0	17	112	156	0	25		
0054 117021 MODESTO 21,2	626	297	47.44	115	167	0	15	118	154	0	25		
0055 117023 MODESTO 23,1	292	60	20.55	18	40	0	2	37	20	0	3		
0056 117024 MODESTO 24,1	730	187	25.62	48	129	0	10	112	62	0	13		
0057 117025 MODESTO 25,2	359	103	28.69	41	56	0	6	31	61	0	11		
0058 117027 MODESTO 27,3	840	448	53.33	160	267	1	20	168	246	0	34		
0059 117028 MODESTO 28,3	936	352	37.61	134	192	0	26	147	179	0	26		
0060 117029 MODESTO 29,6	902	349	38.69	159	171	0	19	122	205	0	22		
0061 117030 MODESTO 30,6	688	260	37.79	114	133	0	13	85	158	0	17		
0062 117035 MODESTO 35,3	644	310	48.14	127	171	0	12	108	183	0	19		
0063 117036 MODESTO 36,3	480	235	48.96	90	126	0	19	76	133	0	26		
0064 117040 MODESTO 40,4	776	363	46.78	147	197	0	19	124	209	0	30		
0065 117043 MODESTO 43,4	775	329	42.45	137	171	0	21	99	199	0	31		
0066 117044 MODESTO 44,5	782	386	49.36	163	196	0	27	141	219	0	26		
0067 117045 MODESTO 45,6	510	168	32.94	77	80	0	11	43	108	0	17		
0068 117047 MODESTO 47,5	833	426	51.14	198	195	0	33	116	276	0	34		
0069 117050 MODESTO 50,5	581	285	49.05	114	152	0	19	116	143	0	26		
0070 117051 MODESTO 51,8	478	146	30.54	57	85	0	4	61	78	0	7		
0071 117052 MODESTO 52,8	656	311	47.41	136	164	1	10	97	194	0	20		
0072 117058 MODESTO 58,7	622	175	28.14	86	83	0	6	55	111	0	9		
0073 117059 MODESTO 59,7	727	316	43.47	150	151	0	15	93	204	1	18		
0074 117061 MODESTO 61,1	675	289	42.81	128	149	0	12	96	174	0	19		
0075 117063 MODESTO 63,1	510	78	15.29	28	42	1	7	37	30	0	11		
0076 117064 MODESTO 64,6	682	165	24.19	68	86	0	11	64	88	0	13		
0077 117068 MODESTO 68,9	755	284	37.62	120	151	0	13	99	167	0	18		
0078 117069 MODESTO 69,9	941	427	45.38	209	190	0	28	148	238	0	41		
0079 117071 MODESTO 71,7	945	413	43.70	175	210	3	25	150	234	1	28		
0080 117073 MODESTO 73,1	493	146	29.61	66	76	0	4	70	71	0	5		
0081 117076 MODESTO 76,7	804	296	36.82	152	125	0	19	95	175	0	26		
0082 117078 MODESTO 78,8	762	355	46.59	162	170	0	23	118	215	0	22		
0083 117084 MODESTO 84,1	939	282	30.03	140	118	0	24	101	152	0	29		
0084 117085 MODESTO 85,9	778	280	35.99	136	137	0	7	121	146	0	13		
0085 117086 MODESTO 86,1	456	129	28.29	43	81	0	5	46	74	0	9		
0086 117088 MODESTO 88,1	565	277	49.03	124	139	0	14	94	167	0	16		
0087 117091 MODESTO 91,1	526	211	40.11	99	100	0	12	70	125	0	16		
0088 117093 MODESTO 93,9	917	314	34.24	151	139	0	24	105	181	0	28		
0089 117095 MODESTO 95,1	723	300	41.49	128	153	0	19	93	191	0	16		
0090 117098 MODESTO 98,1	458	172	37.55	97	67	0	8	49	112	0	11		
0091 117100 MODESTO 100,1	469	192	40.94	83	98	0	11	58	117	0	17		
0092 117101 MODESTO 101,1	480	197	41.04	89	99	0	9	84	100	0	13		
0093 117104 MODESTO 104A	587	230	39.18	101	117	0	12	84	130	0	16		
0094 117105 MODESTO 105,1	633	186	29.38	71	102	0	13	80	92	0	14		
0095 117106 MODESTO 106,1	974	381	39.12	187	174	0	20	127	221	0	33		
0096 117112 MODESTO 112,1	959	397	41.40	157	214	0	26	125	237	0	35		
0097 117113 MODESTO 113,1	887	384	43.29	179	180	0	25	127	222	0	35		
0098 117119 MODESTO 119,1	358	170	47.49	73	86	0	11	54	103	0	13		
0099 117121 MODESTO 121,1	501	173	34.53	71	87	0	15	63	91	0	19		
0100 117123 MODESTO 123,1	432	196	45.37	109	75	0	12	62	118	0	16		

390 PRECINCTS	R E G I S T E R E D	V O T E R S	B C A A L S T O S	C A L I F O R N I A	T P U E R R N C O E U N T T A G E	Proposition 23				Proposition 24			
						Y e s (NON)	N o (NON)	O V E R S	U N D E R S	Y e s (NON)	N o (NON)	O V E R S	U N D E R S
0101 117125 MODESTO 125,	867	298	34.37	151	133	0	14	106	166	1	25		
0102 117126 MODESTO 126	273	109	39.93	47	54	0	8	40	58	0	11		
0103 117136 MODESTO 136	457	170	37.20	78	80	1	11	68	86	0	16		
0104 117165 MODESTO 165,	479	205	42.80	95	93	0	17	63	121	0	21		
0105 117172 MODESTO 172,	555	194	34.95	64	105	0	25	80	82	1	31		
0106 118001 MT VIEW 1	394	167	42.39	98	64	0	5	50	109	1	7		
0107 119001 NEWMAN 1	380	149	39.21	66	77	0	6	49	93	0	7		
0108 119002 NEWMAN 2,4,7	834	339	40.65	141	189	0	9	135	190	0	14		
0109 119003 NEWMAN 3,6	698	306	43.84	135	155	0	16	117	171	0	18		
0110 121001 OAKDALE 1,2A	802	324	40.40	158	148	0	18	102	192	0	30		
0111 121002 OAKDALE 2B,1	966	461	47.72	231	208	0	22	134	299	0	28		
0112 121003 OAKDALE 3,13	638	281	44.04	132	124	0	25	105	155	0	21		
0113 121004 OAKDALE 4,5,	953	484	50.79	232	226	1	25	150	299	0	35		
0114 121006 OAKDALE 6,7,	800	356	44.50	200	147	0	9	107	225	0	24		
0115 123004 PARADISE 4	509	112	22.00	35	73	0	4	47	61	0	4		
0116 123005 PARADISE 5	392	67	17.09	29	33	0	5	29	33	0	5		
0117 123007 PARADISE 7,8	591	180	30.46	75	100	0	5	90	81	0	9		
0118 124001 PATTERSON 1	517	213	41.20	80	122	0	11	105	95	0	13		
0119 124002 PATTERSON 2	408	161	39.46	66	83	1	11	61	85	0	15		
0120 124003 PATTERSON 3,	607	234	38.55	98	118	0	18	88	126	0	20		
0121 124004 PATTERSON 4,	658	181	27.51	76	89	0	16	70	94	0	17		
0122 124005 PATTERSON 5,	634	267	42.11	110	145	0	12	88	161	0	18		
0123 124008 PATTERSON 8,	962	426	44.28	144	253	0	29	190	205	0	31		
0124 126001 RIVERBANK 1,	982	440	44.81	184	235	0	21	149	264	0	27		
0125 126002 RIVERBANK 2	443	136	30.70	34	87	0	15	49	70	0	17		
0126 126003 RIVERBANK 3,	962	334	34.72	124	177	0	33	113	185	0	36		
0127 126004 RIVERBANK 4B	968	418	43.18	194	197	0	27	143	244	0	31		
0128 126006 RIVERBANK 6	521	209	40.12	57	143	0	9	98	97	0	14		
0129 126009 RIVERBANK 9,	801	266	33.21	123	131	0	12	105	144	0	17		
0130 127001 SALIDA 1,10	511	203	39.73	88	104	1	10	84	105	0	14		
0131 127002 SALIDA 2,5	672	296	44.05	138	146	0	12	106	172	0	18		
0132 127003 SALIDA 3	508	218	42.91	93	109	0	16	79	117	0	22		
0133 127004 SALIDA 4	481	168	34.93	59	101	0	8	68	90	0	10		
0134 127006 SALIDA 6,9	666	308	46.25	153	146	0	9	107	185	0	16		
0135 128001 TURLOCK 1, 1	799	260	32.54	112	139	0	9	96	148	1	15		
0136 128002 TURLOCK 2,30	756	202	26.72	88	106	0	8	67	119	0	16		
0137 128003 TURLOCK 3,4	798	195	24.44	84	97	2	12	83	95	0	17		
0138 128005 TURLOCK 5,7	536	235	43.84	91	129	0	15	74	140	0	21		
0139 128006 TURLOCK 6,8	838	384	45.82	177	188	0	19	113	242	0	29		
0140 128009 TURLOCK 9,18	944	546	57.84	298	219	0	29	162	345	0	39		
0141 128010 TURLOCK 10,1	989	436	44.08	214	196	0	26	131	266	0	39		
0142 128011 TURLOCK 11,5	479	164	34.24	67	87	0	10	53	94	0	17		
0143 128013 TURLOCK 13,4	902	387	42.90	183	187	0	17	135	228	0	24		
0144 128014 TURLOCK 14,1	770	268	34.81	115	142	0	11	96	150	0	22		
0145 128016 TURLOCK 16,3	735	272	37.01	107	151	0	14	89	162	0	21		
0146 128017 TURLOCK 17,2	688	319	46.37	152	152	0	15	88	205	0	26		
0147 128022 TURLOCK 22,2	887	356	40.14	178	157	0	21	106	225	0	25		
0148 128024 TURLOCK 24	483	184	38.10	90	78	0	16	53	111	0	20		
0149 128025 TURLOCK 25	415	151	36.39	56	88	0	7	54	87	0	10		
0150 128028 TURLOCK 28,5	874	317	36.27	155	145	0	17	106	191	0	20		

390 PRECINCTS	R E G I S T E R E D	V B C A A L S L T O T S	T P U E R R N C O E U N T T A G E	Proposition 23				Proposition 24			
				Y e s (NON)	N o (NON)	O V E R S	U N D E R S	Y e s (NON)	N o (NON)	O V E R S	U N D E R S
0151 128038 TURLOCK 38,4	824	328	39.81	135	159	0	34	100	188	0	40
0152 128040 TURLOCK 40,5	522	243	46.55	119	108	1	15	90	142	0	11
0153 128041 TURLOCK 41,4	324	80	24.69	31	41	1	7	34	41	0	5
0154 128043 TURLOCK 43,4	290	108	37.24	52	51	0	5	35	65	0	8
0155 129001 WATERFORD 1,	984	399	40.55	199	178	0	22	120	253	2	24
0156 129002 WATERFORD 2,	838	337	40.21	158	149	0	30	101	201	0	35
0157 131002 STAR 2A,B,C,	209	81	38.76	48	30	0	3	23	53	0	5
0158 132001 WHITMORE 1,1	906	307	33.89	123	152	0	32	131	140	0	36
0159 132005 HICKMAN 1A,B	818	399	48.78	231	140	1	27	83	283	0	33
0160 810007 DENAIR 7A-E	238	170	71.43	99	64	0	7	35	128	0	7
0161 901001 AIRPORT 1, E	54	26	48.15	17	9	0	0	10	15	1	0
0162 901004 AIRPORT 4	0	0		0	0	0	0	0	0	0	0
0163 902002 CASWELL 2,11	252	105	41.67	48	53	0	4	37	61	1	6
0164 902004 CASWELL 4,8	230	96	41.74	46	45	0	5	44	43	0	9
0165 903011 CERES 11,23,	219	85	38.81	32	44	0	9	29	44	0	12
0166 903016 CERES 16	3	1	33.33	1	0	0	0	0	1	0	0
0167 903025 CERES 25	105	57	54.29	31	23	0	3	18	35	0	4
0168 903030 CERES 30	0	0		0	0	0	0	0	0	0	0
0169 903031 CERES 31	17	12	70.59	6	4	0	2	3	7	0	2
0170 904002 CHATOM 2,3,5	125	51	40.80	20	27	0	4	13	33	0	5
0171 905001 CLAUS 1,4	213	136	63.85	71	61	0	4	35	97	0	4
0172 906002 CLUB 2	209	135	64.59	62	64	0	9	42	82	0	11
0173 906006 CLUB 6,9,12	224	97	43.30	40	54	0	3	39	54	0	4
0174 906008 CLUB 8, MT V	245	134	54.69	82	46	0	6	37	85	0	12
0175 906013 CLUB 13	28	18	64.29	11	7	0	0	9	7	0	2
0176 906014 CLUB 14	87	43	49.43	17	21	0	5	20	19	0	4
0177 907002 COFFEE 2	136	78	57.35	47	27	0	4	18	54	0	6
0178 907005 COFFEE 5	39	25	64.10	15	9	0	1	6	19	0	0
0179 907006 COFFEE 6	85	59	69.41	25	31	0	3	22	35	0	2
0180 907008 COFFEE 8,9,1	233	130	55.79	53	73	0	4	50	72	0	8
0181 907010 COFFEE 10, M	185	137	74.05	74	57	0	6	33	96	0	8
0182 908001 CROWS LANDIN	86	58	67.44	33	23	0	2	20	35	0	3
0183 908004 CROWS LANDIN	194	130	67.01	92	32	0	6	22	100	0	8
0184 908005 CROWS LANDIN	210	143	68.10	81	48	0	14	26	105	0	12
0185 908007 CROWS LANDIN	118	78	66.10	40	33	0	5	19	53	0	6
0186 908008 CROWS LANDIN	159	98	61.64	43	42	0	13	36	49	0	13
0187 909005 DEL PUERTO 5	0	0		0	0	0	0	0	0	0	0
0188 910003 DENAIR 3,5,8	224	107	47.77	61	39	0	7	36	62	0	9
0189 910006 DENAIR 6,17,	220	110	50.00	57	47	0	6	42	63	0	5
0190 910007 DENAIR 7F	36	28	77.78	16	12	0	0	9	18	0	1
0191 910009 DENAIR 9	111	74	66.67	43	29	0	2	14	58	0	2
0192 910010 DENAIR 10,11	244	172	70.49	94	68	0	10	40	115	0	17
0193 910020 DENAIR 20	163	111	68.10	56	45	0	10	41	60	0	10
0194 910022 DENAIR 22C	32	25	78.13	16	8	0	1	10	15	0	0
0195 911003 EMPIRE 3C,E,	0	0		0	0	0	0	0	0	0	0
0196 911008 EMPIRE 8,11	16	11	68.75	5	6	0	0	6	5	0	0
0197 912003 HART RANSOM	247	147	59.51	63	79	0	5	41	100	0	6
0198 912007 HART RANSOM	189	90	47.62	37	48	0	5	38	42	0	10
0199 913002 HICKMAN 2, S	217	159	73.27	97	55	0	7	38	106	0	15
0200 913003 HICKMAN 3, S	82	63	76.83	40	22	0	1	7	54	0	2

390 PRECINCTS	R E G I S T E R E D	V B C A A L S L T O T A L S	T P U E R R N C O E U N T T A G E	Proposition 23				Proposition 24			
				Y e s (NON)	N o (NON)	O V E R S	U N D E R S	Y e s (NON)	N o (NON)	O V E R S	U N D E R S
0201 916002 MCHENRY 2,8.	116	87	75.00	51	33	0	3	22	63	0	2
0202 916004 MCHENRY 4,5.	246	178	72.36	70	100	0	8	49	121	0	8
0203 917049 MODESTO 49,1	3	2	66.67	1	1	0	0	1	1	0	0
0204 917079 MODESTO 79,1	166	87	52.41	38	43	0	6	26	51	0	10
0205 917087 MODESTO 87,1	0	0		0	0	0	0	0	0	0	0
0206 917092 MODESTO 92,1	0	0		0	0	0	0	0	0	0	0
0207 917114 MODESTO 114	0	0		0	0	0	0	0	0	0	0
0208 917122 MODESTO 122	103	34	33.01	14	19	0	1	9	22	0	3
0209 917143 MODESTO 143.	208	108	51.92	60	37	0	11	41	56	0	11
0210 917158 MODESTO 158.	149	118	79.19	53	65	0	0	36	75	0	7
0211 917159 MODESTO 159.	148	89	60.14	33	49	0	7	24	55	0	10
0212 917183 MODESTO 183	0	0		0	0	0	0	0	0	0	0
0213 918002 MT VIEW 2	66	39	59.09	22	9	0	8	11	22	0	6
0214 919005 NEWMAN 5	0	0		0	0	0	0	0	0	0	0
0215 923001 PARADISE 1	190	130	68.42	75	44	0	11	25	93	0	12
0216 923002 PARADISE 2	187	114	60.96	56	50	0	8	23	82	0	9
0217 923003 PARADISE 3,6	142	97	68.31	68	26	0	3	17	74	0	6
0218 923009 PARADISE 9,1	193	128	66.32	48	73	0	7	47	67	0	14
0219 923011 PARADISE 11.	29	21	72.41	11	8	0	2	6	13	0	2
0220 923015 PARADISE 15.	188	122	64.89	62	56	0	4	34	80	0	8
0221 923016 PARADISE 16.	89	62	69.66	30	32	0	0	20	42	0	0
0222 924006 PATTERSON 6.	230	119	51.74	58	55	0	6	48	63	0	8
0223 928021 TURLOCK 21,2	215	154	71.63	94	50	0	10	33	112	0	9
0224 928036 TURLOCK 36	143	66	46.15	27	38	0	1	26	36	0	4
0225 928037 TURLOCK 37	162	79	48.77	35	36	0	8	26	42	0	11
0226 928050 TURLOCK 50	16	12	75.00	11	1	0	0	0	11	0	1
0227 931002 STAR 2C-F	28	22	78.57	20	2	0	0	3	19	0	0
0228 931003 STAR 3D,E	90	69	76.67	41	23	1	4	21	44	0	4
0229 932002 WHITMORE 2,6	212	122	57.55	78	42	0	2	32	86	0	4
0230 932003 WHITMORE 3	95	69	72.63	39	27	0	3	21	42	0	6
0231 932009 WHITMORE 9	17	9	52.94	8	1	0	0	0	7	0	2
0232 AV 101002 AIRPORT 2	296	124	41.89	47	74	0	3	65	54	0	5
0233 AV 102001 CASWELL 1	370	119	32.16	53	61	0	5	63	51	0	5
0234 AV 102003 CASWELL 3	726	328	45.18	124	190	0	14	144	164	0	20
0235 AV 102007 CASWELL 7	413	218	52.78	112	97	0	9	84	123	0	11
0236 AV 102010 CASWELL 1	382	285	74.61	165	108	0	12	72	199	0	14
0237 AV 103001 CERES 1,2	732	423	57.79	177	225	0	21	174	223	0	26
0238 AV 103002 CERES 2,6	1011	542	53.61	243	272	1	26	211	304	0	27
0239 AV 103003 CERES 3,1	761	410	53.88	190	193	1	26	154	229	0	27
0240 AV 103004 CERES 4,7	875	463	52.91	221	231	0	11	170	274	0	19
0241 AV 103005 CERES 5,1	941	536	56.96	227	290	0	19	229	283	0	24
0242 AV 103008 CERES 8,1	695	405	58.27	175	212	0	18	150	228	0	27
0243 AV 103009 CERES 9,2	839	587	69.96	254	296	0	37	210	322	0	55
0244 AV 103010 CERES 10.	962	642	66.74	310	299	0	33	225	373	0	44
0245 AV 103014 CERES 14.	755	407	53.91	179	211	1	16	162	221	0	24
0246 AV 103018 CERES 18.	673	341	50.67	164	165	0	12	165	159	0	17
0247 AV 103026 CERES 26	356	191	53.65	97	88	0	6	93	95	0	3
0248 AV 103028 CERES 28	501	287	57.29	111	158	0	18	130	140	0	17
0249 AV 104001 CHATOM 1.	548	397	72.45	227	149	0	21	96	275	0	26
0250 AV 105002 CLAUS 2	285	211	74.04	136	66	0	9	44	154	0	13

390 PRECINCTS	R E G I S T E R E D	V O T E S	B C A L L S T S	C A L L S T S	T P U E R R A N C E U N I T A G E	Proposition 23				Proposition 24			
						Y e s (NON)	N O N (NON)	O V E R S	U N D E R S	Y e s (NON)	N O N (NON)	O V E R S	U N D E R S
0251 AV 105003 CLAUS 3,	1861	1531	82.27	863	603	0	65	306	1133	0	92		
0252 AV 106001 CLUB 1, W	571	386	67.60	216	157	0	13	125	240	0	21		
0253 AV 106003 CLUB 3.4,	832	347	41.71	124	211	0	12	163	170	0	14		
0254 AV 106005 CLUB 5	245	190	77.55	123	57	0	10	49	130	0	11		
0255 AV 107007 COFFEE 7	252	186	73.81	89	86	0	11	66	110	0	10		
0256 AV 108002 CROWS LAN	216	155	71.76	81	71	0	3	42	103	1	9		
0257 AV 109001 DEL PUERT	550	397	72.18	226	151	0	20	90	273	0	34		
0258 AV 109003 DEL PUERT	271	166	61.25	87	71	0	8	50	106	0	10		
0259 AV 110001 DENAIR 1	604	433	71.69	251	173	0	9	136	282	0	15		
0260 AV 110002 DENAIR 2,	862	639	74.13	348	253	0	38	177	423	0	39		
0261 AV 111003 EMPIRE 3A	815	455	55.83	212	216	0	27	171	248	0	36		
0262 AV 111005 EMPIRE 5.	513	398	77.58	220	171	0	7	112	273	0	13		
0263 AV 112001 HART RANS	671	537	80.03	352	163	0	22	79	422	1	35		
0264 AV 112002 HART RANS	689	503	73.00	281	201	0	21	143	330	0	30		
0265 AV 113001 HICKMAN 1	328	246	75.00	142	96	0	8	62	166	0	18		
0266 AV 114001 HUGHSON 1	795	583	73.33	306	259	0	18	204	349	1	29		
0267 AV 114003 HUGHSON 3	766	592	77.28	291	256	1	44	182	367	0	43		
0268 AV 115002 LANGWORTH	669	559	83.56	321	213	0	25	149	369	0	41		
0269 AV 115003 LANGWORTH	1650	1328	80.48	739	535	0	54	276	980	1	71		
0270 AV 116001 MCHENRY 1	849	663	78.09	395	242	0	26	120	507	1	35		
0271 AV 117001 MODESTO 1	934	519	55.57	220	277	0	22	213	275	0	31		
0272 AV 117002 MODESTO 2	1096	846	77.19	389	421	0	36	267	516	2	61		
0273 AV 117003 MODESTO 3	785	351	44.71	138	192	0	21	168	155	0	28		
0274 AV 117004 MODESTO 4	855	308	36.02	121	170	0	17	155	132	0	21		
0275 AV 117005 MODESTO 5	406	171	42.12	61	101	0	9	88	71	0	12		
0276 AV 117006 MODESTO 5	673	290	43.09	94	182	0	14	155	115	0	20		
0277 AV 117007 MODESTO 7	475	294	61.89	120	159	0	15	108	159	0	27		
0278 AV 117008 MODESTO 8	430	268	62.33	121	125	0	22	103	140	0	25		
0279 AV 117009 MODESTO 9	949	583	61.43	247	312	0	24	225	323	0	35		
0280 AV 117012 MODESTO 1	944	485	51.38	180	275	0	30	207	238	0	40		
0281 AV 117014 MODESTO 1	709	441	62.20	191	223	0	27	172	228	0	41		
0282 AV 117015 MODESTO 1	802	552	68.83	246	285	0	21	180	341	0	31		
0283 AV 117017 MODESTO 1	1165	726	62.32	299	386	0	41	270	398	1	57		
0284 AV 117019 MODESTO 1	1076	770	71.56	323	421	0	26	251	468	0	51		
0285 AV 117021 MODESTO 2	875	556	63.54	234	293	0	29	174	323	0	59		
0286 AV 117023 MODESTO 2	243	76	31.28	32	43	0	1	46	29	0	1		
0287 AV 117024 MODESTO 2	766	432	56.40	167	241	2	22	164	238	0	30		
0288 AV 117025 MODESTO 2	534	291	54.49	103	165	0	23	114	151	1	25		
0289 AV 117027 MODESTO 2	1061	749	70.59	279	427	0	43	285	401	0	63		
0290 AV 117028 MODESTO 2	1242	668	53.78	286	338	0	44	282	329	0	57		
0291 AV 117029 MODESTO 2	923	634	68.69	287	307	0	40	186	405	0	43		
0292 AV 117030 MODESTO 3	904	565	62.50	238	304	0	23	196	332	0	37		
0293 AV 117035 MODESTO 3	886	709	80.02	272	394	0	43	244	406	0	59		
0294 AV 117036 MODESTO 3	662	488	73.72	209	257	0	22	164	291	1	32		
0295 AV 117040 MODESTO 4	1095	782	71.42	314	430	0	38	252	473	0	57		
0296 AV 117043 MODESTO 4	998	718	71.94	304	375	0	39	263	401	1	53		
0297 AV 117044 MODESTO 4	1233	970	78.67	407	511	1	51	322	571	0	77		
0298 AV 117045 MODESTO 4	761	488	64.13	191	275	0	22	169	280	0	39		
0299 AV 117047 MODESTO 4	1225	978	79.84	420	500	0	58	301	614	0	63		
0300 AV 117050 MODESTO 5	779	529	67.91	189	309	0	31	226	260	0	43		

390 PRECINCTS	R E G I S T E R E D	V B C A A L S L T O T A L S	T P U E R R N C O E U N T T A G E	Proposition 23				Proposition 24			
				Y e s (NON)	N o (NON)	O V E R S	U N D E R S	Y e s (NON)	N o (NON)	O V E R S	U N D E R S
0301 AV 117051 MODESTO 5	763	392	51.38	179	198	0	15	169	200	1	22
0302 AV 117052 MODESTO 5	1011	786	77.74	353	390	1	42	267	472	0	47
0303 AV 117058 MODESTO 5	809	408	50.43	181	207	0	20	168	208	0	32
0304 AV 117059 MODESTO 5	907	713	78.61	287	389	0	37	243	425	0	45
0305 AV 117061 MODESTO 6	708	490	69.21	216	250	0	24	168	285	0	37
0306 AV 117063 MODESTO 6	583	216	37.05	89	118	0	9	122	79	0	15
0307 AV 117064 MODESTO 6	749	340	45.39	145	170	0	25	128	180	0	32
0308 AV 117068 MODESTO 6	932	606	65.02	245	326	0	35	230	325	0	51
0309 AV 117069 MODESTO 6	1361	1050	77.15	497	503	1	49	307	658	0	85
0310 AV 117071 MODESTO 7	1324	987	74.55	474	467	0	46	323	606	1	57
0311 AV 117073 MODESTO 7	559	236	42.22	90	138	0	8	119	111	0	6
0312 AV 117076 MODESTO 7	1126	649	57.64	301	316	0	32	245	364	0	40
0313 AV 117078 MODESTO 7	926	616	66.52	300	286	0	30	203	376	2	35
0314 AV 117084 MODESTO 8	762	504	66.14	208	267	2	27	189	278	0	37
0315 AV 117085 MODESTO 8	906	611	67.44	292	285	0	34	229	335	0	47
0316 AV 117086 MODESTO 8	429	284	66.20	146	123	0	15	86	180	0	18
0317 AV 117088 MODESTO 8	714	493	69.05	238	228	0	27	159	305	0	29
0318 AV 117091 MODESTO 9	798	613	76.82	242	349	0	22	200	378	0	35
0319 AV 117093 MODESTO 9	1344	985	73.29	465	467	0	53	311	608	1	65
0320 AV 117095 MODESTO 9	753	535	71.05	264	248	1	22	181	326	0	28
0321 AV 117098 MODESTO 9	512	345	67.38	145	180	0	20	113	206	1	25
0322 AV 117100 MODESTO 1	646	491	76.01	211	264	0	16	146	324	0	21
0323 AV 117101 MODESTO 1	526	381	72.43	165	194	1	21	132	224	0	25
0324 AV 117104 MODESTO 1	641	417	65.05	191	198	0	28	171	214	0	32
0325 AV 117105 MODESTO 1	773	384	49.68	186	181	0	17	139	228	0	17
0326 AV 117106 MODESTO 1	917	652	71.10	312	316	0	24	242	371	0	39
0327 AV 117112 MODESTO 1	1202	847	70.47	406	406	0	35	298	495	0	54
0328 AV 117113 MODESTO 1	1027	752	73.22	385	332	0	35	223	489	0	40
0329 AV 117119 MODESTO 1	701	565	80.60	258	282	0	25	159	363	0	43
0330 AV 117121 MODESTO 1	495	286	57.78	123	152	0	11	129	136	0	21
0331 AV 117123 MODESTO 1	485	396	81.65	210	170	0	16	114	254	1	27
0332 AV 117125 MODESTO 1	891	640	71.83	309	297	0	34	195	398	0	47
0333 AV 117126 MODESTO 1	354	220	62.15	108	103	0	9	78	132	0	10
0334 AV 117136 MODESTO 1	530	364	68.68	193	153	1	17	140	202	0	22
0335 AV 117165 MODESTO 1	606	441	72.77	194	221	0	26	168	231	0	42
0336 AV 117172 MODESTO 1	576	362	62.85	162	177	0	23	123	209	0	30
0337 AV 118001 MT VIEW 1	450	335	74.44	216	99	0	20	61	252	0	22
0338 AV 119001 NEWMAN 1	357	249	69.75	132	111	0	6	73	161	0	15
0339 AV 119002 NEWMAN 2	607	430	70.84	182	225	0	23	137	260	0	33
0340 AV 119003 NEWMAN 3	598	440	73.58	213	215	0	12	166	256	0	18
0341 AV 121001 OAKDALE 1	988	685	69.33	309	335	0	41	190	444	0	51
0342 AV 121002 OAKDALE 2	1179	850	72.09	400	399	0	51	239	540	0	71
0343 AV 121003 OAKDALE 3	787	590	74.97	253	306	0	31	176	372	0	42
0344 AV 121004 OAKDALE 4	1330	996	74.89	475	472	0	49	323	610	0	63
0345 AV 121006 OAKDALE 6	1083	836	77.19	429	363	1	43	234	546	1	55
0346 AV 123004 PARADISE	404	197	48.76	70	114	0	13	90	94	0	13
0347 AV 123005 PARADISE	262	96	36.64	43	48	0	5	39	51	0	6
0348 AV 123007 PARADISE	605	308	50.91	114	182	0	12	123	167	0	18
0349 AV 124001 PATTERSON	424	264	62.26	100	155	0	9	116	137	0	11
0350 AV 124002 PATTERSON	373	258	69.17	98	140	0	20	107	127	0	24

390 PRECINCTS	R E G I S T E R E D	V B C A A L S L T Q T S	T P U E R R N C O E U N T T A G E	Proposition 23				Proposition 24			
				Y e s (NON)	N o (NON)	O V E R S	U N D E R S	Y e s (NON)	N o (NON)	O V E R S	U N D E R S
0351 AV 124003 PATTERSON	654	460	70.34	185	245	0	30	153	264	0	43
0352 AV 124004 PATTERSON	573	333	58.12	136	184	0	13	139	167	0	27
0353 AV 124005 PATTERSON	599	406	67.78	203	196	0	7	165	231	1	9
0354 AV 124008 PATTERSON	651	420	64.52	172	231	0	17	150	244	0	26
0355 AV 126001 RIVERBANK	1129	830	73.52	398	391	1	40	248	537	0	45
0356 AV 126002 RIVERBANK	301	207	68.77	94	99	0	14	86	105	0	16
0357 AV 126003 RIVERBANK	645	388	60.16	178	196	0	14	138	230	0	20
0358 AV 126004 RIVERBANK	1053	700	66.48	318	349	0	33	240	422	0	38
0359 AV 126006 RIVERBANK	417	260	62.35	91	154	0	15	101	144	0	15
0360 AV 126009 RIVERBANK	795	555	69.81	285	246	0	24	202	314	0	39
0361 AV 127001 SALIDA 1,	540	374	69.26	196	167	0	11	114	242	0	18
0362 AV 127002 SALIDA 2,	436	294	67.43	141	135	0	18	84	183	0	27
0363 AV 127003 SALIDA 3	372	258	69.35	122	130	0	6	90	157	0	11
0364 AV 127004 SALIDA 4	283	181	63.96	84	87	0	10	88	80	0	13
0365 AV 127006 SALIDA 6,	542	365	67.34	190	158	0	17	118	221	0	26
0366 AV 128001 TURLOCK 1	938	602	64.18	251	311	0	40	220	329	0	53
0367 AV 128002 TURLOCK 2	665	348	52.33	144	185	0	19	142	187	0	19
0368 AV 128003 TURLOCK 3	609	324	53.20	133	174	0	17	119	183	0	22
0369 AV 128005 TURLOCK 5	675	419	62.07	187	203	0	29	153	229	0	37
0370 AV 128006 TURLOCK 6	1080	831	76.94	414	366	0	51	223	540	0	68
0371 AV 128009 TURLOCK 9	1408	1162	82.53	607	500	0	55	365	714	1	82
0372 AV 128010 TURLOCK 1	1598	1177	73.65	596	490	0	91	293	782	0	102
0373 AV 128011 TURLOCK 1	420	227	54.05	92	124	0	11	82	133	0	12
0374 AV 128013 TURLOCK 1	869	564	64.90	269	261	0	34	208	306	0	50
0375 AV 128014 TURLOCK 1	772	469	60.75	211	233	2	23	162	275	0	32
0376 AV 128016 TURLOCK 1	829	546	65.86	262	252	0	32	182	326	0	38
0377 AV 128017 TURLOCK 1	812	594	73.15	278	290	0	26	217	342	0	35
0378 AV 128022 TURLOCK 2	1216	894	73.52	451	376	2	65	243	579	1	71
0379 AV 128024 TURLOCK 2	522	367	70.31	162	187	0	18	132	205	0	30
0380 AV 128025 TURLOCK 2	446	256	57.40	118	130	0	8	104	138	0	14
0381 AV 128028 TURLOCK 2	857	608	70.95	287	287	0	34	234	329	0	45
0382 AV 128038 TURLOCK 3	794	506	63.73	254	232	0	20	166	304	0	36
0383 AV 128040 TURLOCK 4	517	347	67.12	155	175	0	17	128	195	0	24
0384 AV 128041 TURLOCK 4	354	170	48.02	71	89	0	10	63	92	0	15
0385 AV 128043 TURLOCK 4	424	309	72.88	177	116	0	16	97	196	0	16
0386 AV 129001 WATERFORD	918	595	64.81	262	292	0	41	181	367	0	47
0387 AV 129002 WATERFORD	716	494	68.99	253	216	0	25	157	308	0	29
0388 AV 131002 STAR 2A,B	330	264	80.00	165	93	0	6	60	192	0	12
0389 AV 132001 WHITMORE	707	448	63.37	217	208	0	23	162	255	0	31
0390 AV 132005 HICKMAN 1	1197	968	80.87	564	364	0	40	209	700	0	59
GRAND TOTALS	229057	122490	53.48	56960	59215	40	6275	41390	72605	39	8456

390 PRECINCTS	R	V	T	Proposition 25				Proposition 26			
	E	O	P	Y	N	O	U	Y	N	O	U
	G	T	R			V	V			V	V
	I	B	N								
	S	A	O								
	R	L	U								
	T	S	N								
	E	L	T								
	O	T	A								
	E	T	G								
	D	S	E	(NON)	(NON)	S	S	(NON)	(NON)	S	S
COUNTY TOTAL	229057	122490	53.48	59529	56476	23	6462	67959	46079	20	8432
VOTING PRECINCTS	229057	122490	53.48	59529	56476	23	6462	67959	46079	20	8432
BD OF EQUALIZATION 2	229057	122490	53.48	59529	56476	23	6462	67959	46079	20	8432
BOARD TOTAL	229057	122490	53.48	59529	56476	23	6462	67959	46079	20	8432
CONGRESSIONAL 18	103110	49144	47.66	26304	20242	11	2587	25530	20273	12	3329
CONGRESSIONAL 19	125947	73346	58.24	33225	36234	12	3875	42429	25806	8	5103
CONGRESSIONAL TOTAL	229057	122490	53.48	59529	56476	23	6462	67959	46079	20	8432
SENATORIAL DISTRICT 12	145468	72852	50.08	37435	31531	13	3873	38703	29071	15	5063
SENATORIAL DISTRICT 14	83589	49638	59.38	22094	24945	10	2589	29256	17008	5	3369
SENATORIAL TOTAL	229057	122490	53.48	59529	56476	23	6462	67959	46079	20	8432
ASSEMBLY DISTRICT 17	5147	2867	55.70	1437	1296	0	134	1626	1087	0	154
ASSEMBLY DISTRICT 25	134496	76242	56.69	36555	35657	17	4013	42425	28493	12	5312
ASSEMBLY DISTRICT 26	89414	43381	48.52	21537	19523	6	2315	23908	16499	8	2966
ASSEMBLY TOTAL	229057	122490	53.48	59529	56476	23	6462	67959	46079	20	8432
1ST SUPERVISORIAL	53165	30686	57.72	14190	14906	8	1582	17861	10735	5	2085
2ND SUPERVISORIAL	48725	27029	55.47	12357	13221	2	1449	15645	9473	1	1910
3RD SUPERVISORIAL	39748	19230	48.38	9785	8416	3	1026	10344	7545	4	1337
4TH SUPERVISORIAL	49384	28117	56.94	13990	12598	6	1523	14649	11438	4	2026
5TH SUPERVISORIAL	38035	17428	45.82	9207	7335	4	882	9460	6888	6	1074
SUPERVISORIAL TOTAL	229057	122490	53.48	59529	56476	23	6462	67959	46079	20	8432
CERES	18231	8152	44.72	4340	3386	3	423	4447	3203	5	497
HUGHSON	3120	1870	59.94	868	917	1	84	1139	611	0	120
MODESTO	97633	51898	53.16	26509	22515	11	2863	26989	21143	11	3755
NEWMAN	3474	1913	55.07	999	839	0	75	1072	749	0	92
OAKDALE	9526	5863	61.55	2603	2937	2	321	3535	1913	1	414
PATTERSON	7290	3742	51.33	2080	1449	0	213	1979	1502	1	260
RIVERBANK	9017	4743	52.60	2475	2022	2	244	2641	1773	0	329
TURLOCK	30194	16466	54.53	7780	7783	0	903	9134	6108	1	1223
WATERFORD	3456	1825	52.81	852	862	0	111	1073	616	0	136
CITY TOTAL	181941	96472	53.02	48506	42710	19	5237	52009	37618	19	6826
UNINCORPORATED AREA	47116	26018	55.22	11023	13766	4	1225	15950	8461	1	1606

390 PRECINCTS	R E G I S T E R E D	V O T E S	T P U E R R N C O E U N T T A G E	Proposition 25				Proposition 26			
				Y e s (NON)	N o (NON)	O V E R S	U N D E R S	Y e s (NON)	N o (NON)	O V E R S	U N D E R S
0001 101002 AIRPORT 2,3	365	53	14.52	28	23	0	2	26	24	0	3
0002 102001 CASWELL 1	470	92	19.57	51	40	0	1	49	40	0	3
0003 102003 CASWELL 3,5,	828	161	19.44	91	57	0	13	82	64	0	15
0004 102007 CASWELL 7,9	421	93	22.09	52	38	0	3	45	45	0	3
0005 102010 CASWELL 10,	337	138	40.95	53	79	0	6	91	40	0	7
0006 103001 CERES 1,21,2	756	243	32.14	126	107	0	10	124	107	0	12
0007 103002 CERES 2,6	910	242	26.59	116	112	0	14	151	74	0	17
0008 103003 CERES 3,13	674	221	32.79	122	89	0	10	139	71	1	10
0009 103004 CERES 4,7,12	823	193	23.45	101	79	0	13	107	73	0	13
0010 103005 CERES 5,19,3	919	263	28.62	159	91	0	13	131	118	1	13
0011 103008 CERES 8,15,2	613	216	35.24	110	96	0	10	130	73	0	13
0012 103009 CERES 9,22	815	304	37.30	170	115	0	19	144	132	0	28
0013 103010 CERES 10,12A	852	346	40.61	154	166	0	26	190	131	0	25
0014 103014 CERES 14,17	748	184	24.60	89	79	0	16	106	61	0	17
0015 103018 CERES 18,33	750	266	35.47	149	108	0	9	131	118	0	17
0016 103026 CERES 26	408	117	28.68	72	41	0	4	64	49	0	4
0017 103028 CERES 28	518	168	32.43	88	69	0	11	71	84	0	13
0018 104001 CHATOM 1,4	421	151	35.87	52	90	0	9	107	33	0	11
0019 105002 CLAUS 2	226	93	41.15	33	55	0	5	58	29	0	6
0020 105003 CLAUS 3, LAN	875	441	50.40	162	256	0	23	286	124	0	31
0021 106001 CLUB 1, WEST	462	132	28.57	72	51	0	9	78	46	0	8
0022 106003 CLUB 3,4,7	946	174	18.39	110	59	0	5	67	100	0	7
0023 106005 CLUB 5	165	69	41.82	23	42	0	4	43	21	0	5
0024 107007 COFFEE 7	201	84	41.79	38	44	0	2	44	39	0	1
0025 108002 CROWS LANDIN	140	56	40.00	24	31	0	1	39	15	0	2
0026 109001 DEL PUERTO 1	423	187	44.21	74	107	0	6	125	48	0	14
0027 109003 DEL PUERTO 3	365	128	35.07	74	45	0	9	58	58	0	12
0028 110001 DENAIR 1,22	580	280	48.28	128	145	0	7	181	88	0	11
0029 110002 DENAIR 2,12	686	322	46.94	118	186	0	18	192	106	0	24
0030 111003 EMPIRE 3A,B,	784	246	31.38	122	112	0	12	126	110	0	10
0031 111005 EMPIRE 5.9	351	134	38.18	45	87	0	2	84	44	0	6
0032 112001 HART RANSOM	278	119	42.81	28	86	0	5	89	25	0	5
0033 112002 HART RANSOM	562	200	35.59	87	100	0	13	120	65	0	15
0034 113001 HICKMAN 1C,D	241	120	49.79	47	67	0	6	82	32	0	6
0035 114001 HUGHSON 1,2,	820	365	44.51	168	176	0	21	211	127	0	27
0036 114003 HUGHSON 3,5,	739	330	44.65	151	170	0	9	186	127	0	17
0037 115002 LANGWORTH 2G	286	145	50.70	64	75	0	6	91	49	0	5
0038 115003 LANGWORTH3,	901	406	45.06	146	246	0	14	265	124	0	17
0039 116001 MCHENRY 1,3	530	286	53.96	91	178	0	17	184	80	0	22
0040 117001 MODESTO 1,53	859	235	27.36	133	88	0	14	103	112	0	20
0041 117002 MODESTO 2,48	749	405	54.07	188	198	0	19	227	156	0	22
0042 117003 MODESTO 3,12	694	165	23.78	93	66	0	6	70	87	0	8
0043 117004 MODESTO 4,11	740	115	15.54	69	39	0	7	56	51	0	8
0044 117005 MODESTO 5A,C	402	78	19.40	54	19	0	5	30	44	0	4
0045 117006 MODESTO 5B,6	616	82	13.31	50	29	0	3	39	37	0	6
0046 117007 MODESTO 7, 1	353	120	33.99	62	55	0	3	58	56	0	6
0047 117008 MODESTO 8	341	91	26.69	59	31	0	1	45	41	0	5
0048 117009 MODESTO 9,10	743	274	36.88	150	111	0	13	125	129	0	20
0049 117012 MODESTO 12,1	631	191	30.27	95	86	0	10	104	79	0	8
0050 117014 MODESTO 14,1	602	226	37.54	120	93	0	13	125	87	0	14

390 PRECINCTS			R V	T P	Proposition 25				Proposition 26				
			E O	U E			O V	U V			O V	U V	
			G T	R R			V O	N O			V O	N O	
			I E	N C			E T	D T			E T	D T	
			S R	O E			R E	E E			R E	E E	
			T S	U N			S	R S			S	R S	
			E	T T	Y	N			Y	N			
			R	A	e	o			e	o			
			E	G	s	(NON)			s	(NON)			
			D	E	(NON)	(NON)			(NON)	(NON)			
0051	117015	MODESTO 15,1	576	188	32.64	114	67	0	7	101	75	0	12
0052	117017	MODESTO 17,6	903	297	32.89	159	131	0	7	176	106	0	15
0053	117019	MODESTO 19,2	738	293	39.70	147	124	0	22	128	140	0	25
0054	117021	MODESTO 21,2	626	297	47.44	167	116	0	14	134	135	0	28
0055	117023	MODESTO 23,1	292	60	20.55	35	22	0	3	24	33	0	3
0056	117024	MODESTO 24,1	730	187	25.62	127	49	0	11	64	110	0	13
0057	117025	MODESTO 25,2	359	103	28.69	58	35	0	10	59	34	0	10
0058	117027	MODESTO 27,3	840	448	53.33	237	190	0	21	197	214	0	37
0059	117028	MODESTO 28,3	936	352	37.61	183	143	0	26	171	155	0	26
0060	117029	MODESTO 29,6	902	349	38.69	179	150	0	20	181	150	0	18
0061	117030	MODESTO 30,6	688	260	37.79	122	122	1	15	152	93	0	15
0062	117035	MODESTO 35,3	644	310	48.14	155	141	0	14	146	146	0	18
0063	117036	MODESTO 36,3	480	235	48.96	116	94	0	25	109	101	0	25
0064	117040	MODESTO 40,4	776	363	46.78	183	157	1	22	189	145	0	29
0065	117043	MODESTO 43,4	775	329	42.45	162	150	0	17	161	142	1	25
0066	117044	MODESTO 44,5	782	386	49.36	191	175	0	20	193	162	0	31
0067	117045	MODESTO 45,6	510	168	32.94	79	78	0	11	86	65	0	17
0068	117047	MODESTO 47,5	833	426	51.14	184	216	0	26	228	165	0	33
0069	117050	MODESTO 50,5	581	285	49.05	156	109	0	20	142	120	0	23
0070	117051	MODESTO 51,8	478	146	30.54	83	57	0	6	78	58	0	10
0071	117052	MODESTO 52,8	656	311	47.41	154	144	0	13	156	135	0	20
0072	117058	MODESTO 58,7	622	175	28.14	87	78	0	10	89	75	0	11
0073	117059	MODESTO 59,7	727	316	43.47	130	172	0	14	187	109	0	20
0074	117061	MODESTO 61,1	675	289	42.81	149	130	0	10	160	115	0	14
0075	117063	MODESTO 63,1	510	78	15.29	49	18	0	11	26	41	0	11
0076	117064	MODESTO 64,6	682	165	24.19	93	64	0	8	76	74	0	15
0077	117068	MODESTO 68,9	755	284	37.62	157	114	1	12	153	114	0	17
0078	117069	MODESTO 69,9	941	427	45.38	190	207	0	30	224	166	0	37
0079	117071	MODESTO 71,7	945	413	43.70	215	172	0	26	213	165	1	34
0080	117073	MODESTO 73,1	493	146	29.61	87	55	0	4	79	63	0	4
0081	117076	MODESTO 76,7	804	296	36.82	142	132	0	22	164	107	0	25
0082	117078	MODESTO 78,8	762	355	46.59	181	157	0	17	206	123	1	25
0083	117084	MODESTO 84,1	939	282	30.03	124	133	0	25	163	87	1	31
0084	117085	MODESTO 85,9	778	280	35.99	161	110	0	9	160	110	0	10
0085	117086	MODESTO 86,1	456	129	28.29	78	46	0	5	65	53	1	10
0086	117088	MODESTO 88,1	565	277	49.03	143	120	0	14	151	105	0	21
0087	117091	MODESTO 91,1	526	211	40.11	105	89	0	17	110	87	0	14
0088	117093	MODESTO 93,9	917	314	34.24	148	146	0	20	178	113	0	23
0089	117095	MODESTO 95,1	723	300	41.49	152	130	0	18	163	117	0	20
0090	117098	MODESTO 98,1	458	172	37.55	76	85	0	11	104	53	0	15
0091	117100	MODESTO 100,	469	192	40.94	100	74	0	18	108	62	0	22
0092	117101	MODESTO 101,	480	197	41.04	103	87	0	7	115	71	0	11
0093	117104	MODESTO 104A	587	230	39.18	119	95	0	16	119	90	0	21
0094	117105	MODESTO 105,	633	186	29.38	112	63	0	11	100	73	0	13
0095	117106	MODESTO 106,	974	381	39.12	176	178	0	27	236	117	0	28
0096	117112	MODESTO 112,	959	397	41.40	180	190	0	27	207	158	0	32
0097	117113	MODESTO 113,	887	384	43.29	168	184	0	32	207	140	0	37
0098	117119	MODESTO 119,	358	170	47.49	57	101	0	12	97	61	0	12
0099	117121	MODESTO 121	501	173	34.53	88	68	0	17	87	70	0	16
0100	117123	MODESTO 123	432	196	45.37	82	98	1	15	105	73	0	18

			Proposition 25				Proposition 26						
R	V	T			O	U			O	U			
E	O	P			V	V			V	V			
G	T	U			O	N			O	N			
I	E	R			E	O			E	O			
S	R	R			T	D			T	D			
T	S	U			R	T			R	T			
E	S	N			E	E			E	E			
R	O	A			S	R			S	R			
E	L	T											
T	T	T											
E	A	T											
D	S	E											
390 PRECINCTS			Y	N	Y	N	Y	N	Y	N			
			(NON)	(NON)	(NON)	(NON)	(NON)	(NON)	(NON)	(NON)			
0101	117125	MODESTO 125,	867	298	34.37	149	126	0	23	150	124	0	24
0102	117126	MODESTO 126	273	109	39.93	59	41	0	9	52	47	0	10
0103	117136	MODESTO 136	457	170	37.20	89	68	0	13	94	58	0	18
0104	117165	MODESTO 165,	479	205	42.80	94	94	0	17	115	75	0	15
0105	117172	MODESTO 172,	555	194	34.95	103	67	0	24	94	71	0	29
0106	118001	MT VIEW 1	394	167	42.39	55	105	0	7	110	49	0	8
0107	119001	NEWMAN 1	380	149	39.21	74	68	0	7	72	70	0	7
0108	119002	NEWMAN 2,4,7	834	339	40.65	183	144	0	12	192	133	0	14
0109	119003	NEWMAN 3,6	698	306	43.84	146	145	0	15	169	123	0	14
0110	121001	OAKDALE 1,2A	802	324	40.40	157	148	0	19	177	120	0	27
0111	121002	OAKDALE 2B,1	966	461	47.72	215	222	0	24	289	142	0	30
0112	121003	OAKDALE 3,13	638	281	44.04	136	120	0	25	143	113	0	25
0113	121004	OAKDALE 4,5,	953	484	50.79	194	262	0	28	300	154	0	30
0114	121006	OAKDALE 6,7,	800	356	44.50	164	177	1	14	219	118	0	19
0115	123004	PARADISE 4	509	112	22.00	56	53	0	3	68	42	0	2
0116	123005	PARADISE 5	392	67	17.09	36	26	0	5	32	28	0	7
0117	123007	PARADISE 7,8	591	180	30.46	103	72	0	5	92	81	0	7
0118	124001	PATTERSON 1	517	213	41.20	128	76	0	9	114	84	0	15
0119	124002	PATTERSON 2	408	161	39.46	94	58	0	9	85	62	0	14
0120	124003	PATTERSON 3,	607	234	38.55	133	82	0	19	113	91	0	30
0121	124004	PATTERSON 4,	658	181	27.51	92	69	0	20	84	78	0	19
0122	124005	PATTERSON 5,	634	267	42.11	128	127	0	12	163	90	0	14
0123	124008	PATTERSON 8,	962	426	44.28	242	159	0	25	219	176	0	31
0124	126001	RIVERBANK 1,	982	440	44.81	219	194	0	27	245	157	0	38
0125	126002	RIVERBANK 2	443	136	30.70	69	55	1	11	79	45	0	12
0126	126003	RIVERBANK 3,	962	334	34.72	154	145	0	35	167	125	0	42
0127	126004	RIVERBANK 4B	968	418	43.18	201	192	0	25	231	149	0	38
0128	126006	RIVERBANK 6	521	209	40.12	129	68	0	12	98	98	0	13
0129	126009	RIVERBANK 9,	801	266	33.21	142	107	1	16	144	103	0	19
0130	127001	SALIDA 1,10	511	203	39.73	113	78	0	12	112	75	0	16
0131	127002	SALIDA 2,5	672	296	44.05	148	138	0	10	184	100	0	12
0132	127003	SALIDA 3	508	218	42.91	111	89	0	18	112	90	0	16
0133	127004	SALIDA 4	481	168	34.93	100	61	0	7	79	77	0	12
0134	127006	SALIDA 6,9	666	308	46.25	154	145	0	9	190	104	0	14
0135	128001	TURLOCK 1, 1	799	260	32.54	132	115	0	13	152	96	1	11
0136	128002	TURLOCK 2,30	756	202	26.72	106	88	0	8	103	86	0	13
0137	128003	TURLOCK 3,4	798	195	24.44	111	71	0	13	99	82	0	14
0138	128005	TURLOCK 5,7	536	235	43.84	119	101	0	15	149	73	0	13
0139	128006	TURLOCK 6,8	838	384	45.82	166	199	0	19	214	139	0	31
0140	128009	TURLOCK 9,18	944	546	57.84	211	310	0	25	325	184	0	37
0141	128010	TURLOCK 10,1	989	436	44.08	180	234	0	22	250	153	0	33
0142	128011	TURLOCK 11,5	479	164	34.24	75	76	0	13	90	56	0	18
0143	128013	TURLOCK 13,4	902	387	42.90	203	162	0	22	215	147	0	25
0144	128014	TURLOCK 14,1	770	268	34.81	152	109	0	7	151	101	0	16
0145	128016	TURLOCK 16,3	735	272	37.01	121	139	0	12	152	105	0	15
0146	128017	TURLOCK 17,2	688	319	46.37	135	166	0	18	178	119	0	22
0147	128022	TURLOCK 22,2	887	356	40.14	156	182	0	18	206	122	0	28
0148	128024	TURLOCK 24	483	184	38.10	88	84	0	12	100	69	0	15
0149	128025	TURLOCK 25	415	151	36.39	98	45	0	8	73	66	0	12
0150	128028	TURLOCK 28,5	874	317	36.27	143	160	0	14	157	139	0	21

390 PRECINCTS	R E G I S T E R E D	V O T E R S	B C A A L S O T S	C A S E S	T P U E R R N C O E U N T T A G E	Proposition 25				Proposition 26			
						Y e s (NON)	N o (NON)	O V E R S	U N D E R S	Y e s (NON)	N o (NON)	O V E R S	U N D E R S
0151 128038 TURLOCK 38,4	824	328	39.81	162	135	0	31	173	117	0	38		
0152 128040 TURLOCK 40,5	522	243	46.55	129	104	0	10	123	105	0	15		
0153 128041 TURLOCK 41,4	324	80	24.69	47	28	0	5	34	38	0	8		
0154 128043 TURLOCK 43,4	290	108	37.24	54	47	0	7	59	40	0	9		
0155 129001 WATERFORD 1,	984	399	40.55	206	174	0	19	239	139	0	21		
0156 129002 WATERFORD 2,	838	337	40.21	148	163	0	26	184	118	0	35		
0157 131002 STAR 2A,B,C,	209	81	38.76	34	45	0	2	46	31	0	4		
0158 132001 WHITMORE 1,1	906	307	33.89	151	127	0	29	165	109	0	33		
0159 132005 HICKMAN 1A,B	818	399	48.78	133	241	0	25	261	106	0	32		
0160 810007 DENAIR 7A-E	238	170	71.43	64	97	0	9	122	34	0	14		
0161 901001 AIRPORT 1, E	54	26	48.15	11	15	0	0	18	8	0	0		
0162 901004 AIRPORT 4	0	0		0	0	0	0	0	0	0	0		
0163 902002 CASWELL 2,11	252	105	41.67	47	50	0	8	54	41	0	10		
0164 902004 CASWELL 4,8	230	96	41.74	48	42	0	6	55	30	0	11		
0165 903011 CERES 11,23,	219	85	38.81	38	37	1	9	41	32	0	12		
0166 903016 CERES 16	3	1	33.33	1	0	0	0	1	0	0	0		
0167 903025 CERES 25	105	57	54.29	28	24	0	5	27	25	0	5		
0168 903030 CERES 30	0	0		0	0	0	0	0	0	0	0		
0169 903031 CERES 31	17	12	70.59	5	7	0	0	7	2	0	3		
0170 904002 CHATOM 2,3,5	125	51	40.80	26	21	0	4	34	11	0	6		
0171 905001 CLAUS 1,4	213	136	63.85	58	74	0	4	75	54	0	7		
0172 906002 CLUB 2	209	135	64.59	53	70	0	12	82	38	0	15		
0173 906006 CLUB 6,9,12	224	97	43.30	45	48	1	3	49	45	0	3		
0174 906008 CLUB 8, MT V	245	134	54.69	65	64	0	5	90	34	0	10		
0175 906013 CLUB 13	28	18	64.29	12	5	0	1	12	6	0	0		
0176 906014 CLUB 14	87	43	49.43	20	21	0	2	25	13	0	5		
0177 907002 COFFEE 2	136	78	57.35	27	47	0	4	47	24	0	7		
0178 907005 COFFEE 5	39	25	64.10	6	19	0	0	17	8	0	0		
0179 907006 COFFEE 6	85	59	69.41	38	19	0	2	36	22	0	1		
0180 907008 COFFEE 8,9,1	233	130	55.79	79	43	0	8	75	45	0	10		
0181 907010 COFFEE 10, M	185	137	74.05	43	85	0	9	67	59	0	11		
0182 908001 CROWS LANDIN	86	58	67.44	26	29	0	3	32	22	0	4		
0183 908004 CROWS LANDIN	194	130	67.01	48	73	0	9	81	42	0	7		
0184 908005 CROWS LANDIN	210	143	68.10	57	76	0	10	99	36	0	8		
0185 908007 CROWS LANDIN	118	78	66.10	36	35	0	7	47	26	0	5		
0186 908008 CROWS LANDIN	159	98	61.64	50	39	0	9	46	40	0	12		
0187 909005 DEL PUERTO 5	0	0		0	0	0	0	0	0	0	0		
0188 910003 DENAIR 3,5,8	224	107	47.77	55	47	0	5	67	34	0	6		
0189 910006 DENAIR 6,17,	220	110	50.00	56	48	0	6	60	42	0	8		
0190 910007 DENAIR 7F	36	28	77.78	11	17	0	0	22	4	0	2		
0191 910009 DENAIR 9	111	74	66.67	27	43	0	4	40	29	0	5		
0192 910010 DENAIR 10,11	244	172	70.49	76	83	0	13	99	57	0	16		
0193 910020 DENAIR 20	163	111	68.10	59	43	0	9	66	35	0	10		
0194 910022 DENAIR 22C	32	25	78.13	9	16	0	0	17	8	0	0		
0195 911003 EMPIRE 3C,E,	0	0		0	0	0	0	0	0	0	0		
0196 911008 EMPIRE 8,11	16	11	68.75	2	9	0	0	6	5	0	0		
0197 912003 HART RANSOM	247	147	59.51	73	70	0	4	81	55	0	11		
0198 912007 HART RANSOM	189	90	47.62	50	34	0	6	40	44	0	6		
0199 913002 HICKMAN 2, S	217	159	73.27	67	83	0	9	93	53	0	13		
0200 913003 HICKMAN 3, S	82	63	76.83	16	46	0	1	50	12	0	1		

390 PRECINCTS	R E G I S T E R E D	V O T E R S	T P U E R R N C O E U N T T A G E	Proposition 25				Proposition 26			
				Y e s (NON)	N o (NON)	O V E R S	U N D E R S	Y e s (NON)	N o (NON)	O V E R S	U N D E R S
0201 916002 MCHENRY 2,8,	116	87	75.00	24	63	0	0	52	34	0	1
0202 916004 MCHENRY 4,5,	246	178	72.36	84	88	0	6	102	66	0	10
0203 917049 MODESTO 49,1	3	2	66.67	1	1	0	0	2	0	0	0
0204 917079 MODESTO 79,1	166	87	52.41	43	33	0	11	48	30	0	9
0205 917087 MODESTO 87,1	0	0		0	0	0	0	0	0	0	0
0206 917092 MODESTO 92,1	0	0		0	0	0	0	0	0	0	0
0207 917114 MODESTO 114	0	0		0	0	0	0	0	0	0	0
0208 917122 MODESTO 122	103	34	33.01	18	15	0	1	21	11	0	2
0209 917143 MODESTO 143,	208	108	51.92	70	31	0	7	69	29	0	10
0210 917158 MODESTO 158,	149	118	79.19	57	59	0	2	61	48	0	9
0211 917159 MODESTO 159,	148	89	60.14	43	40	0	6	51	30	0	8
0212 917183 MODESTO 183	0	0		0	0	0	0	0	0	0	0
0213 918002 MT VIEW 2	66	39	59.09	19	15	0	5	21	12	0	6
0214 919005 NEWMAN 5	0	0		0	0	0	0	0	0	0	0
0215 923001 PARADISE 1	190	130	68.42	51	68	0	11	92	26	0	12
0216 923002 PARADISE 2	187	114	60.96	42	66	0	6	75	32	0	7
0217 923003 PARADISE 3,6	142	97	68.31	21	73	0	3	71	21	0	5
0218 923009 PARADISE 9,1	193	128	66.32	75	48	0	5	66	55	0	7
0219 923011 PARADISE 11,	29	21	72.41	6	13	0	2	14	5	0	2
0220 923015 PARADISE 15,	188	122	64.89	51	65	0	6	67	50	0	5
0221 923016 PARADISE 16,	89	62	69.66	30	32	0	0	35	26	0	1
0222 924006 PATTERSON 6,	230	119	51.74	63	51	0	5	63	49	0	7
0223 928021 TURLOCK 21,2	215	154	71.63	48	96	0	10	96	46	0	12
0224 928036 TURLOCK 36	143	66	46.15	35	27	0	4	32	31	0	3
0225 928037 TURLOCK 37	162	79	48.77	41	31	0	7	46	23	0	10
0226 928050 TURLOCK 50	16	12	75.00	3	9	0	0	12	0	0	0
0227 931002 STAR 2C-F	28	22	78.57	2	20	0	0	20	2	0	0
0228 931003 STAR 3D,E	90	69	76.67	26	41	0	2	47	19	0	3
0229 932002 WHITMORE 2,6	212	122	57.55	39	80	0	3	88	29	0	5
0230 932003 WHITMORE 3	95	69	72.63	28	37	0	4	41	22	0	6
0231 932009 WHITMORE 9	17	9	52.94	3	6	0	0	8	1	0	0
0232 AV 101002 AIRPORT 2	296	124	41.89	90	29	0	5	72	44	0	8
0233 AV 102001 CASWELL 1	370	119	32.16	74	38	0	7	59	55	0	5
0234 AV 102003 CASWELL 3	726	328	45.18	209	108	0	11	137	175	0	16
0235 AV 102007 CASWELL 7	413	218	52.78	113	94	0	11	128	75	0	15
0236 AV 102010 CASWELL 1	382	285	74.61	103	171	0	11	186	84	0	15
0237 AV 103001 CERES 1,2	732	423	57.79	234	168	0	21	242	158	0	23
0238 AV 103002 CERES 2,6	1011	542	53.61	280	236	0	26	302	215	0	25
0239 AV 103003 CERES 3,1	761	410	53.88	220	168	0	22	235	147	1	27
0240 AV 103004 CERES 4,7	875	463	52.91	242	198	1	22	252	188	1	22
0241 AV 103005 CERES 5,1	941	536	56.96	300	218	1	17	283	231	1	21
0242 AV 103008 CERES 8,1	695	405	58.27	209	175	0	21	233	148	0	24
0243 AV 103009 CERES 9,2	839	587	69.96	316	238	0	33	301	238	0	48
0244 AV 103010 CERES 10,	962	642	66.74	302	306	0	34	380	218	0	44
0245 AV 103014 CERES 14,	755	407	53.91	232	156	0	19	242	147	0	18
0246 AV 103018 CERES 18,	673	341	50.67	210	118	0	13	169	155	0	17
0247 AV 103026 CERES 26	356	191	53.65	126	61	0	4	93	95	0	3
0248 AV 103028 CERES 28	501	287	57.29	141	124	0	22	151	113	0	23
0249 AV 104001 CHATOM 1,	548	397	72.45	145	230	0	22	252	118	0	27
0250 AV 105002 CLAUS 2	285	211	74.04	69	131	0	11	148	50	0	13

390 PRECINCTS	R E G I S T E R E D	V O T E R S	B C A A L L O T S	T P U E R R N C O E U N T T A G E	Proposition 25				Proposition 26			
					Y e s (NON)	N o (NON)	O V E R S	U N D E R S	Y e s (NON)	N o (NON)	O V E R S	U N D E R S
0251 AV 105003 CLAUS 3.	1861	1531	82.27	508	962	1	60	1032	405	0	94	
0252 AV 106001 CLUB 1, W	571	386	67.60	175	193	0	18	230	140	0	16	
0253 AV 106003 CLUB 3,4.	832	347	41.71	198	135	0	14	183	151	0	13	
0254 AV 106005 CLUB 5	245	190	77.55	73	107	0	10	129	53	0	8	
0255 AV 107007 COFFEE 7	252	186	73.81	92	84	0	10	105	70	0	11	
0256 AV 108002 CROWS LAN	216	155	71.76	65	82	0	8	95	55	0	5	
0257 AV 109001 DEL PUERT	550	397	72.18	150	228	0	19	219	144	0	34	
0258 AV 109003 DEL PUERT	271	166	61.25	84	76	0	6	89	66	0	11	
0259 AV 110001 DENAIR 1	604	433	71.69	188	238	0	7	282	136	0	15	
0260 AV 110002 DENAIR 2.	862	639	74.13	257	344	0	38	412	184	0	43	
0261 AV 111003 EMPIRE 3A	815	455	55.83	270	160	0	25	262	165	0	28	
0262 AV 111005 EMPIRE 5.	513	398	77.58	154	232	0	12	237	141	0	20	
0263 AV 112001 HART RANS	671	537	80.03	139	372	0	26	361	137	0	39	
0264 AV 112002 HART RANS	689	503	73.00	196	281	0	26	310	157	0	36	
0265 AV 113001 HICKMAN 1	328	246	75.00	93	143	0	10	153	78	0	15	
0266 AV 114001 HUGHSON 1	795	583	73.33	283	278	1	21	365	183	0	35	
0267 AV 114003 HUGHSON 3	766	592	77.28	266	293	0	33	377	174	0	41	
0268 AV 115002 LANGWORTH	669	559	83.56	210	315	0	34	346	170	0	43	
0269 AV 115003 LANGWORTH	1650	1328	80.48	458	828	0	42	926	329	0	73	
0270 AV 116001 MCHENRY 1	849	663	78.09	209	422	0	32	448	174	0	41	
0271 AV 117001 MODESTO 1	934	519	55.57	292	203	0	24	277	216	0	26	
0272 AV 117002 MODESTO 2	1096	846	77.19	408	389	1	48	429	343	1	73	
0273 AV 117003 MODESTO 3	785	351	44.71	208	119	0	24	159	164	0	28	
0274 AV 117004 MODESTO 4	855	308	36.02	181	108	0	19	144	141	0	23	
0275 AV 117005 MODESTO 5	406	171	42.12	121	41	0	9	73	88	0	10	
0276 AV 117006 MODESTO 5	673	290	43.09	195	80	0	15	140	131	0	19	
0277 AV 117007 MODESTO 7	475	294	61.89	168	106	0	20	148	122	0	24	
0278 AV 117008 MODESTO 8	430	268	62.33	141	105	0	22	136	111	0	21	
0279 AV 117009 MODESTO 9	949	583	61.43	319	240	0	24	300	248	0	35	
0280 AV 117012 MODESTO 1	944	485	51.38	264	187	0	34	223	210	0	52	
0281 AV 117014 MODESTO 1	709	441	62.20	253	161	0	27	235	167	0	39	
0282 AV 117015 MODESTO 1	802	552	68.83	275	259	0	18	288	227	0	37	
0283 AV 117017 MODESTO 1	1165	726	62.32	399	289	0	38	364	302	1	59	
0284 AV 117019 MODESTO 1	1076	770	71.56	354	383	0	33	393	335	0	42	
0285 AV 117021 MODESTO 2	875	556	63.54	284	232	0	40	264	237	0	55	
0286 AV 117023 MODESTO 2	243	76	31.28	55	20	0	1	34	41	0	1	
0287 AV 117024 MODESTO 2	766	432	56.40	263	143	0	26	215	189	0	28	
0288 AV 117025 MODESTO 2	534	291	54.49	178	90	0	23	137	129	0	25	
0289 AV 117027 MODESTO 2	1061	749	70.59	419	287	0	43	345	337	0	67	
0290 AV 117028 MODESTO 2	1242	668	53.78	391	231	0	46	310	296	0	62	
0291 AV 117029 MODESTO 2	923	634	68.69	319	276	0	39	341	244	0	49	
0292 AV 117030 MODESTO 3	904	565	62.50	280	259	0	26	313	215	1	36	
0293 AV 117035 MODESTO 3	886	709	80.02	341	334	0	34	331	324	1	53	
0294 AV 117036 MODESTO 3	662	488	73.72	247	217	0	24	260	198	0	30	
0295 AV 117040 MODESTO 4	1095	782	71.42	390	349	0	43	379	348	0	55	
0296 AV 117043 MODESTO 4	998	718	71.94	369	315	0	34	351	314	0	53	
0297 AV 117044 MODESTO 4	1233	970	78.67	483	435	0	52	499	402	0	69	
0298 AV 117045 MODESTO 4	761	488	64.13	240	218	0	30	229	215	0	44	
0299 AV 117047 MODESTO 4	1225	978	79.84	426	509	0	43	496	409	0	73	
0300 AV 117050 MODESTO 5	779	529	67.91	296	210	0	23	251	240	0	38	

		R	V	T	Proposition 25				Proposition 26			
		E	O	P			O	U			O	U
		G	T	U			V	N			V	N
		I	B	N			E	O			E	O
		S	C	C			R	N			R	N
		R	A	O			E	O			E	O
		T	A	E			R	D			R	D
		S	L	T			S	T			S	T
		E	S	T			S	E			S	E
		R	O	A								
		E	T	G								
		D	S	E								
390 PRECINCTS					Y	N			Y	N		
					e	o			e	o		
					s	s			s	s		
					(NON)	(NON)			(NON)	(NON)		
0301	AV 117051 MODESTO 5	763	392	51.38	241	135	0	16	180	185	0	27
0302	AV 117052 MODESTO 5	1011	786	77.74	367	380	0	39	398	336	0	52
0303	AV 117058 MODESTO 5	809	408	50.43	239	146	0	23	214	166	0	28
0304	AV 117059 MODESTO 5	907	713	78.61	361	319	0	33	377	293	0	43
0305	AV 117061 MODESTO 6	708	490	69.21	262	208	0	20	241	216	0	33
0306	AV 117063 MODESTO 6	583	216	37.05	142	58	0	16	90	112	0	14
0307	AV 117064 MODESTO 6	749	340	45.39	199	115	0	26	157	154	0	29
0308	AV 117068 MODESTO 6	932	606	65.02	325	238	0	43	310	247	0	49
0309	AV 117069 MODESTO 6	1361	1050	77.15	451	534	0	65	593	376	0	81
0310	AV 117071 MODESTO 7	1324	987	74.55	458	497	0	32	511	413	0	63
0311	AV 117073 MODESTO 7	559	236	42.22	151	79	0	6	115	115	0	6
0312	AV 117076 MODESTO 7	1126	649	57.64	354	265	0	30	324	284	0	41
0313	AV 117078 MODESTO 7	926	616	66.52	345	247	0	24	335	245	0	36
0314	AV 117084 MODESTO 8	762	504	66.14	279	199	0	26	263	207	0	34
0315	AV 117085 MODESTO 8	906	611	67.44	328	250	1	32	324	243	0	44
0316	AV 117086 MODESTO 8	429	284	66.20	142	127	0	15	177	85	0	22
0317	AV 117088 MODESTO 8	714	493	69.05	219	249	0	25	307	157	0	29
0318	AV 117091 MODESTO 9	798	613	76.82	315	277	1	20	320	256	0	37
0319	AV 117093 MODESTO 9	1344	985	73.29	428	493	1	63	559	364	0	62
0320	AV 117095 MODESTO 9	753	535	71.05	248	261	0	26	299	202	0	34
0321	AV 117098 MODESTO 9	512	345	67.38	179	150	0	16	164	157	0	24
0322	AV 117100 MODESTO 1	646	491	76.01	230	240	0	21	264	199	0	28
0323	AV 117101 MODESTO 1	526	381	72.43	190	173	0	18	211	146	0	24
0324	AV 117104 MODESTO 1	641	417	65.05	222	168	2	25	216	166	0	35
0325	AV 117105 MODESTO 1	773	384	49.68	218	152	0	14	225	143	0	16
0326	AV 117106 MODESTO 1	917	652	71.10	329	294	0	29	383	234	0	35
0327	AV 117112 MODESTO 1	1202	847	70.47	398	406	0	43	463	330	1	53
0328	AV 117113 MODESTO 1	1027	752	73.22	313	391	1	47	423	278	0	51
0329	AV 117119 MODESTO 1	701	565	80.60	245	288	0	32	300	221	1	43
0330	AV 117121 MODESTO 1	495	286	57.78	164	109	0	13	160	114	0	12
0331	AV 117123 MODESTO 1	485	396	81.65	159	214	0	23	220	143	0	33
0332	AV 117125 MODESTO 1	891	640	71.83	308	302	0	30	369	223	0	48
0333	AV 117126 MODESTO 1	354	220	62.15	108	102	0	10	122	87	0	11
0334	AV 117136 MODESTO 1	530	364	68.68	194	152	0	18	216	128	0	20
0335	AV 117165 MODESTO 1	606	441	72.77	219	190	0	32	235	164	0	42
0336	AV 117172 MODESTO 1	576	362	62.85	178	156	0	28	194	133	0	35
0337	AV 118001 MT VIEW 1	450	335	74.44	108	203	0	24	238	71	0	26
0338	AV 119001 NEWMAN 1	357	249	69.75	126	116	0	7	146	90	0	13
0339	AV 119002 NEWMAN 2	607	430	70.84	222	183	0	25	245	153	0	32
0340	AV 119003 NEWMAN 3	598	440	73.58	248	183	0	9	248	180	0	12
0341	AV 121001 OAKDALE 1	988	685	69.33	311	335	0	39	402	233	0	50
0342	AV 121002 OAKDALE 2	1179	850	72.09	365	435	0	50	511	268	0	71
0343	AV 121003 OAKDALE 3	787	590	74.97	279	284	0	27	353	203	0	34
0344	AV 121004 OAKDALE 4	1330	996	74.89	440	509	1	46	628	293	1	74
0345	AV 121006 OAKDALE 6	1083	836	77.19	342	445	0	49	513	269	0	54
0346	AV 123004 PARADISE	404	197	48.76	120	66	0	11	93	90	0	14
0347	AV 123005 PARADISE	262	96	36.64	54	38	0	4	53	37	0	6
0348	AV 123007 PARADISE	605	308	50.91	169	127	1	11	163	130	1	14
0349	AV 124001 PATTERSON	424	264	62.26	160	97	0	7	124	133	0	7
0350	AV 124002 PATTERSON	373	258	69.17	127	109	0	22	136	98	0	24

PRINTED 11/18/10, 04:36 PM

PAGE 246

390 PRECINCTS	R E G I S T E R E D	V B C A A L S L T O T S	T P U E R R N C O E U N T T A G E	Proposition 25				Proposition 26			
				Y e s (NON)	N o (NON)	O V E R S	U V N O T E E R S	Y e s (NON)	N o (NON)	O V E R S	U V N O T E E R S
0351 AV 124003 PATTERSON	654	460	70.34	244	181	0	35	236	184	0	40
0352 AV 124004 PATTERSON	573	333	58.12	210	101	0	22	174	138	0	21
0353 AV 124005 PATTERSON	599	406	67.78	232	169	0	5	247	146	1	12
0354 AV 124008 PATTERSON	651	420	64.52	227	170	0	23	221	173	0	26
0355 AV 126001 RIVERBANK	1129	830	73.52	407	389	0	34	470	316	0	44
0356 AV 126002 RIVERBANK	301	207	68.77	110	87	0	10	118	76	0	13
0357 AV 126003 RIVERBANK	645	388	60.16	209	165	0	14	223	148	0	17
0358 AV 126004 RIVERBANK	1053	700	66.48	370	304	0	26	395	260	0	45
0359 AV 126006 RIVERBANK	417	260	62.35	149	101	0	10	121	123	0	16
0360 AV 126009 RIVERBANK	795	555	69.81	316	215	0	24	350	173	0	32
0361 AV 127001 SALIDA 1,	540	374	69.26	172	192	0	10	230	132	0	12
0362 AV 127002 SALIDA 2,	436	294	67.43	145	135	0	14	171	100	0	23
0363 AV 127003 SALIDA 3	372	258	69.35	117	131	0	10	148	98	0	12
0364 AV 127004 SALIDA 4	283	181	63.96	115	59	0	7	97	73	0	11
0365 AV 127006 SALIDA 6,	542	365	67.34	172	175	0	18	214	124	0	27
0366 AV 128001 TURLOCK 1	938	602	64.18	305	257	0	40	335	215	0	52
0367 AV 128002 TURLOCK 2	665	348	52.33	176	153	0	19	152	167	0	29
0368 AV 128003 TURLOCK 3	609	324	53.20	170	134	0	20	175	125	0	24
0369 AV 128005 TURLOCK 5	675	419	62.07	225	163	0	31	223	158	0	38
0370 AV 128006 TURLOCK 6	1080	831	76.94	362	423	0	46	497	268	0	66
0371 AV 128009 TURLOCK 9	1408	1162	82.53	479	621	0	62	657	432	0	73
0372 AV 128010 TURLOCK 1	1598	1177	73.65	472	626	0	79	681	384	0	112
0373 AV 128011 TURLOCK 1	420	227	54.05	114	107	0	6	116	98	0	13
0374 AV 128013 TURLOCK 1	869	564	64.90	287	248	0	29	299	224	0	41
0375 AV 128014 TURLOCK 1	772	469	60.75	238	207	0	24	263	175	0	31
0376 AV 128016 TURLOCK 1	829	546	65.86	263	255	0	28	325	186	0	35
0377 AV 128017 TURLOCK 1	812	594	73.15	297	272	0	25	330	229	0	35
0378 AV 128022 TURLOCK 2	1216	894	73.52	367	476	0	51	504	319	0	71
0379 AV 128024 TURLOCK 2	522	367	70.31	195	152	0	20	181	154	0	32
0380 AV 128025 TURLOCK 2	446	256	57.40	144	97	0	15	146	96	0	14
0381 AV 128028 TURLOCK 2	857	608	70.95	304	277	0	27	321	240	0	47
0382 AV 128038 TURLOCK 3	794	506	63.73	255	227	0	24	284	190	0	32
0383 AV 128040 TURLOCK 4	517	347	67.12	183	147	0	17	196	123	0	28
0384 AV 128041 TURLOCK 4	354	170	48.02	89	68	0	13	83	73	0	14
0385 AV 128043 TURLOCK 4	424	309	72.88	140	155	0	14	177	115	0	17
0386 AV 129001 WATERFORD	918	595	64.81	270	279	0	46	361	190	0	44
0387 AV 129002 WATERFORD	716	494	68.99	228	246	0	20	289	169	0	36
0388 AV 131002 STAR 2A,B	330	264	80.00	93	158	0	13	184	63	0	17
0389 AV 132001 WHITMORE	707	448	63.37	233	191	1	23	250	164	0	34
0390 AV 132005 HICKMAN 1	1197	968	80.87	335	583	0	50	642	266	0	60
GRAND TOTALS	229057	122490	53.48	59529	56476	23	6462	67959	46079	20	8432

390 PRECINCTS	R	V	T	Proposition 27			
	E	O	P			O	U
	G	T	U			V	N
	I	B	R			O	O
	S	C	R			E	N
	R	A	R			T	D
	T	A	R	Y		E	T
	S	A	R	e	N	R	E
	E	L	R	s	o	E	E
	R	S	T	(NON)	(NON)	S	R
	O	S	T				S
	E	S	T				
COUNTY TOTAL	229057	122490	53.48	43195	68738	24	10533
VOTING PRECINCTS	229057	122490	53.48	43195	68738	24	10533
BD OF EQUALIZATION 2	229057	122490	53.48	43195	68738	24	10533
BOARD TOTAL	229057	122490	53.48	43195	68738	24	10533
CONGRESSIONAL 18	103110	49144	47.66	19387	25557	8	4192
CONGRESSIONAL 19	125947	73346	58.24	23808	43181	16	6341
CONGRESSIONAL TOTAL	229057	122490	53.48	43195	68738	24	10533
SENATORIAL DISTRICT 12	145468	72852	50.08	27094	39431	14	6313
SENATORIAL DISTRICT 14	83589	49638	59.38	16101	29307	10	4220
SENATORIAL TOTAL	229057	122490	53.48	43195	68738	24	10533
ASSEMBLY DISTRICT 17	5147	2867	55.70	1066	1594	0	207
ASSEMBLY DISTRICT 25	134496	76242	56.69	26070	43479	15	6678
ASSEMBLY DISTRICT 26	89414	43381	48.52	16059	23665	9	3648
ASSEMBLY TOTAL	229057	122490	53.48	43195	68738	24	10533
1ST SUPERVISORIAL	53165	30686	57.72	10601	17423	6	2656
2ND SUPERVISORIAL	48725	27029	55.47	8903	15792	5	2329
3RD SUPERVISORIAL	39748	19230	48.38	7083	10522	3	1622
4TH SUPERVISORIAL	49384	28117	56.94	9318	16219	7	2573
5TH SUPERVISORIAL	38035	17428	45.82	7290	8782	3	1353
SUPERVISORIAL TOTAL	229057	122490	53.48	43195	68738	24	10533
CERES	18231	8152	44.72	3493	4044	3	612
HUGHSON	3120	1870	59.94	664	1056	0	150
MODESTO	97633	51898	53.16	18375	28770	12	4741
NEWMAN	3474	1913	55.07	747	1046	0	120
OAKDALE	9526	5863	61.55	2081	3282	3	497
PATTERSON	7290	3742	51.33	1557	1852	0	333
RIVERBANK	9017	4743	52.60	1778	2576	0	389
TURLOCK	30194	16466	54.53	5387	9580	4	1495
WATERFORD	3456	1825	52.81	669	983	0	173
CITY TOTAL	181941	96472	53.02	34751	53189	22	8510
UNINCORPORATED AREA	47116	26018	55.22	8444	15549	2	2023

390 PRECINCTS	R	V	T	P	Proposition 27			
	E	O	U	E	Y	N	O	U
	G	T	R	R	e	o	V	V
	I	E	A	A	s		O	N
	S	R	O	O	(NON)	(NON)	ET	DT
	T	S	E	E			RE	EE
	E		T	T			S	RS
	D	S	E	E				
0001 101002 AIRPORT 2,3	365	53	14.52	21	29	0	3	
0002 102001 CASWELL 1	470	92	19.57	54	36	0	2	
0003 102003 CASWELL 3,5,	828	161	19.44	85	57	0	19	
0004 102007 CASWELL 7,9	421	93	22.09	42	49	0	2	
0005 102010 CASWELL 10,	337	138	40.95	52	77	0	9	
0006 103001 CERES 1,21,2	756	243	32.14	87	140	0	16	
0007 103002 CERES 2,6	910	242	26.59	102	121	0	19	
0008 103003 CERES 3,13	674	221	32.79	92	115	0	14	
0009 103004 CERES 4,7,12	823	193	23.45	87	89	0	17	
0010 103005 CERES 5,19,3	919	263	28.62	148	99	0	16	
0011 103008 CERES 8,15,2	613	216	35.24	95	104	0	17	
0012 103009 CERES 9,22	815	304	37.30	122	152	0	30	
0013 103010 CERES 10,12A	852	346	40.61	120	195	0	31	
0014 103014 CERES 14,17	748	184	24.60	75	87	0	22	
0015 103018 CERES 18,33	750	266	35.47	122	128	0	16	
0016 103026 CERES 26	408	117	28.68	62	52	0	3	
0017 103028 CERES 28	518	168	32.43	68	84	0	16	
0018 104001 CHATOM 1,4	421	151	35.87	32	108	0	11	
0019 105002 CLAUS 2	226	93	41.15	31	54	0	8	
0020 105003 CLAUS 3, LAN	875	441	50.40	125	282	0	34	
0021 106001 CLUB 1, WEST	462	132	28.57	51	70	0	11	
0022 106003 CLUB 3,4,7	946	174	18.39	98	73	0	3	
0023 106005 CLUB 5	165	69	41.82	17	47	0	5	
0024 107007 COFFEE 7	201	84	41.79	23	56	0	5	
0025 108002 CROWS LANDIN	140	56	40.00	17	37	0	2	
0026 109001 DEL PUERTO 1	423	187	44.21	64	108	0	15	
0027 109003 DEL PUERTO 3	365	128	35.07	56	55	0	17	
0028 110001 DENAIR 1,22	580	280	48.28	83	180	0	17	
0029 110002 DENAIR 2,12	686	322	46.94	103	193	0	26	
0030 111003 EMPIRE 3A,B,	784	246	31.38	128	98	0	20	
0031 111005 EMPIRE 5.9	351	134	38.18	31	93	0	10	
0032 112001 HART RANSOM	278	119	42.81	17	95	0	7	
0033 112002 HART RANSOM	562	200	35.59	76	110	0	14	
0034 113001 HICKMAN 1C,D	241	120	49.79	39	70	0	11	
0035 114001 HUGHSON 1,2,	820	365	44.51	117	210	0	38	
0036 114003 HUGHSON 3,5,	739	330	44.65	107	195	0	28	
0037 115002 LANGWORTH 2G	286	145	50.70	49	87	0	9	
0038 115003 LANGWORTH3,	901	406	45.06	116	263	0	27	
0039 116001 MCHENRY 1,3	530	286	53.96	56	205	0	25	
0040 117001 MODESTO 1,5,3	859	235	27.36	108	103	0	24	
0041 117002 MODESTO 2,4,8	749	405	54.07	135	243	0	27	
0042 117003 MODESTO 3,12	694	165	23.78	83	72	0	10	
0043 117004 MODESTO 4,11	740	115	15.54	55	49	0	11	
0044 117005 MODESTO 5A,C	402	78	19.40	40	32	0	6	
0045 117006 MODESTO 5B,6	616	82	13.31	38	32	0	12	
0046 117007 MODESTO 7, 1	353	120	33.99	50	59	0	11	
0047 117008 MODESTO 8	341	91	26.69	43	41	0	7	
0048 117009 MODESTO 9,10	743	274	36.88	94	161	0	19	
0049 117012 MODESTO 12,1	631	191	30.27	70	108	0	13	
0050 117014 MODESTO 14,1	602	226	37.54	79	125	0	22	

		R V	T P	Proposition 27						
		E O	U E			O V	U V			
		G T	R R			V O	N O			
		I E	N C			E T	D T			
		S R	O E			R E	E E			
		T S	U N	Y	N	S	R S			
		E	T T	e	o					
		R	A	s	(NON)					
		E	G	(NON)	(NON)					
		D	E							
390 PRECINCTS										
0051	117015	MODESTO	15.1	576	188	32.64	84	88	0	16
0052	117017	MODESTO	17.6	903	297	32.89	125	157	0	15
0053	117019	MODESTO	19.2	738	293	39.70	102	160	0	31
0054	117021	MODESTO	21.2	626	297	47.44	97	166	0	34
0055	117023	MODESTO	23.1	292	60	20.55	35	20	0	5
0056	117024	MODESTO	24.1	730	187	25.62	96	76	0	15
0057	117025	MODESTO	25.2	359	103	28.69	32	57	0	14
0058	117027	MODESTO	27.3	840	448	53.33	120	270	0	58
0059	117028	MODESTO	28.3	936	352	37.61	136	182	0	34
0060	117029	MODESTO	29.6	902	349	38.69	107	212	0	30
0061	117030	MODESTO	30.6	688	260	37.79	94	144	0	22
0062	117035	MODESTO	35.3	644	310	48.14	92	196	0	22
0063	117036	MODESTO	36.3	480	235	48.96	77	124	0	34
0064	117040	MODESTO	40.4	776	363	46.78	130	203	0	30
0065	117043	MODESTO	43.4	775	329	42.45	108	188	0	33
0066	117044	MODESTO	44.5	782	386	49.36	127	222	0	37
0067	117045	MODESTO	45.6	510	168	32.94	55	94	0	19
0068	117047	MODESTO	47.5	833	426	51.14	104	273	2	47
0069	117050	MODESTO	50.5	581	285	49.05	105	152	1	27
0070	117051	MODESTO	51.8	478	146	30.54	57	78	0	11
0071	117052	MODESTO	52.8	656	311	47.41	111	168	0	32
0072	117058	MODESTO	58.7	622	175	28.14	79	79	0	17
0073	117059	MODESTO	59.7	727	316	43.47	93	194	0	29
0074	117061	MODESTO	61.1	675	289	42.81	109	159	0	21
0075	117063	MODESTO	63.1	510	78	15.29	34	33	0	11
0076	117064	MODESTO	64.6	682	165	24.19	71	78	0	16
0077	117068	MODESTO	68.9	755	284	37.62	109	154	1	20
0078	117069	MODESTO	69.9	941	427	45.38	129	246	0	52
0079	117071	MODESTO	71.7	945	413	43.70	134	238	0	41
0080	117073	MODESTO	73.1	493	146	29.61	79	62	0	5
0081	117076	MODESTO	76.7	804	296	36.82	98	168	0	30
0082	117078	MODESTO	78.8	762	355	46.59	120	201	0	34
0083	117084	MODESTO	84.1	939	282	30.03	95	157	0	30
0084	117085	MODESTO	85.9	778	280	35.99	103	161	0	16
0085	117086	MODESTO	86.1	456	129	28.29	56	63	0	10
0086	117088	MODESTO	88.1	565	277	49.03	96	158	0	23
0087	117091	MODESTO	91.1	526	211	40.11	74	112	0	25
0088	117093	MODESTO	93.9	917	314	34.24	111	171	1	31
0089	117095	MODESTO	95.1	723	300	41.49	102	170	0	28
0090	117098	MODESTO	98.1	458	172	37.55	51	105	0	16
0091	117100	MODESTO	100.	469	192	40.94	61	107	0	24
0092	117101	MODESTO	101.	480	197	41.04	68	110	0	19
0093	117104	MODESTO	104A	587	230	39.18	94	113	0	23
0094	117105	MODESTO	105.	633	186	29.38	90	80	0	16
0095	117106	MODESTO	106.	974	381	39.12	123	221	0	37
0096	117112	MODESTO	112.	959	397	41.40	144	208	0	45
0097	117113	MODESTO	113.	887	384	43.29	121	217	0	46
0098	117119	MODESTO	119.	358	170	47.49	45	103	0	22
0099	117121	MODESTO	121	501	173	34.53	60	89	1	23
0100	117123	MODESTO	123	432	196	45.37	69	105	0	22

PRINTED 11/18/10, 04:36 PM

390 PRECINCTS		R E G I S T E R E D	V O T E R S	T P U E R R E N C O E U N T Y A G E E	Proposition 27		Y e s (NON)	N o (NON)	O V E R S	U N D E R
0101	117125	MODESTO	125,	867	298	34.37	95	172	0	31
0102	117126	MODESTO	126	273	109	39.93	43	55	0	11
0103	117136	MODESTO	136	457	170	37.20	67	79	0	24
0104	117165	MODESTO	165,	479	205	42.80	74	105	0	26
0105	117172	MODESTO	172,	555	194	34.95	70	91	0	33
0106	118001	MT VIEW	1	394	167	42.39	53	104	1	9
0107	119001	NEWMAN	1	380	149	39.21	54	87	0	8
0108	119002	NEWMAN	2,4,7	834	339	40.65	142	177	0	20
0109	119003	NEWMAN	3,6	698	306	43.84	114	169	0	23
0110	121001	OAKDALE	1,2A	802	324	40.40	122	178	0	24
0111	121002	OAKDALE	2B,1	966	461	47.72	194	229	0	38
0112	121003	OAKDALE	3,13	638	281	44.04	96	152	0	33
0113	121004	OAKDALE	4,5,	953	484	50.79	142	301	2	39
0114	121006	OAKDALE	6,7,	800	356	44.50	124	201	0	31
0115	123004	PARADISE	4	509	112	22.00	45	62	0	5
0116	123005	PARADISE	5	392	67	17.09	29	32	0	6
0117	123007	PARADISE	7,8	591	180	30.46	83	82	0	15
0118	124001	PATTERSON	1	517	213	41.20	109	82	0	22
0119	124002	PATTERSON	2	408	161	39.46	68	76	0	17
0120	124003	PATTERSON	3,	607	234	38.55	80	123	0	31
0121	124004	PATTERSON	4,	658	181	27.51	73	84	0	24
0122	124005	PATTERSON	5,	634	267	42.11	104	143	0	20
0123	124008	PATTERSON	8,	962	426	44.28	195	192	0	39
0124	126001	RIVERBANK	1,	982	440	44.81	153	247	0	40
0125	126002	RIVERBANK	2	443	136	30.70	53	66	0	17
0126	126003	RIVERBANK	3,	962	334	34.72	119	170	0	45
0127	126004	RIVERBANK	4B	968	418	43.18	166	213	0	39
0128	126006	RIVERBANK	6	521	209	40.12	94	98	0	17
0129	126009	RIVERBANK	9,	801	266	33.21	110	134	0	22
0130	127001	SALIDA	1,10	511	203	39.73	71	116	0	16
0131	127002	SALIDA	2,5	672	296	44.05	129	143	0	24
0132	127003	SALIDA	3	508	218	42.91	91	105	0	22
0133	127004	SALIDA	4	481	168	34.93	71	85	0	12
0134	127006	SALIDA	6,9	666	308	46.25	99	187	0	22
0135	128001	TURLOCK	1, 1	799	260	32.54	109	136	0	15
0136	128002	TURLOCK	2,30	756	202	26.72	81	108	0	13
0137	128003	TURLOCK	3,4	798	195	24.44	107	70	0	18
0138	128005	TURLOCK	5,7	536	235	43.84	70	134	1	30
0139	128006	TURLOCK	6,8	838	384	45.82	113	235	0	36
0140	128009	TURLOCK	9,18	944	546	57.84	161	337	0	48
0141	128010	TURLOCK	10,1	989	436	44.08	116	272	0	48
0142	128011	TURLOCK	11,5	479	164	34.24	72	75	0	17
0143	128013	TURLOCK	13,4	902	387	42.90	148	206	0	33
0144	128014	TURLOCK	14,1	770	268	34.81	105	143	0	20
0145	128016	TURLOCK	16,3	735	272	37.01	89	165	0	18
0146	128017	TURLOCK	17,2	688	319	46.37	105	189	0	25
0147	128022	TURLOCK	22,2	887	356	40.14	102	222	0	32
0148	128024	TURLOCK	24	483	184	38.10	64	98	0	22
0149	128025	TURLOCK	25	415	151	36.39	69	68	0	14
0150	128028	TURLOCK	28,5	874	317	36.27	103	187	0	27

PRINTED 11/18/10, 04:36 PM

PAGE 251

390 PRECINCTS		R E G I S T E R E D	V O T E R S	T P U E R R E N C O E U N T Y A G E E	Proposition 27		Y e s (NON)	N o (NON)	O V E R S	U N D E R S
0151	128038	TURLOCK 38,4	824	328	39.81	104	179	0	45	
0152	128040	TURLOCK 40,5	522	243	46.55	85	133	0	25	
0153	128041	TURLOCK 41,4	324	80	24.69	39	36	0	5	
0154	128043	TURLOCK 43,4	290	108	37.24	31	65	0	12	
0155	129001	WATERFORD 1,	984	399	40.55	143	221	0	35	
0156	129002	WATERFORD 2,	838	337	40.21	133	162	0	42	
0157	131002	STAR 2A,B,C,	209	81	38.76	26	45	0	10	
0158	132001	WHITMORE 1,1	906	307	33.89	136	129	0	42	
0159	132005	HICKMAN 1A,B	818	399	48.78	100	259	0	40	
0160	810007	DENAIR 7A-E	238	170	71.43	51	107	0	12	
0161	901001	AIRPORT 1, E	54	26	48.15	7	19	0	0	
0162	901004	AIRPORT 4	0	0		0	0	0	0	
0163	902002	CASWELL 2,11	252	105	41.67	32	64	0	9	
0164	902004	CASWELL 4,8	230	96	41.74	38	46	0	12	
0165	903011	CERES 11,23,	219	85	38.81	34	39	0	12	
0166	903016	CERES 16	3	1	33.33	1	0	0	0	
0167	903025	CERES 25	105	57	54.29	20	30	0	7	
0168	903030	CERES 30	0	0		0	0	0	0	
0169	903031	CERES 31	17	12	70.59	3	7	0	2	
0170	904002	CHATOM 2,3,5	125	51	40.80	28	19	0	4	
0171	905001	CLAUS 1,4	213	136	63.85	39	87	0	10	
0172	906002	CLUB 2	209	135	64.59	45	74	0	16	
0173	906006	CLUB 6,9,12	224	97	43.30	43	48	0	6	
0174	906008	CLUB 8, MT V	245	134	54.69	45	78	0	11	
0175	906013	CLUB 13	28	18	64.29	4	13	0	1	
0176	906014	CLUB 14	87	43	49.43	22	15	0	6	
0177	907002	COFFEE 2	136	78	57.35	30	42	0	6	
0178	907005	COFFEE 5	39	25	64.10	10	15	0	0	
0179	907006	COFFEE 6	85	59	69.41	20	38	0	1	
0180	907008	COFFEE 8,9,1	233	130	55.79	56	63	0	11	
0181	907010	COFFEE 10, M	185	137	74.05	32	86	0	19	
0182	908001	CROWS LANDIN	86	58	67.44	15	40	0	3	
0183	908004	CROWS LANDIN	194	130	67.01	35	87	0	8	
0184	908005	CROWS LANDIN	210	143	68.10	36	93	0	14	
0185	908007	CROWS LANDIN	118	78	66.10	32	40	0	6	
0186	908008	CROWS LANDIN	159	98	61.64	36	46	0	16	
0187	909005	DEL PUERTO 5	0	0		0	0	0	0	
0188	910003	DENAIR 3,5,8	224	107	47.77	39	62	0	6	
0189	910006	DENAIR 6,17,	220	110	50.00	40	62	0	8	
0190	910007	DENAIR 7F	36	28	77.78	6	22	0	0	
0191	910009	DENAIR 9	111	74	66.67	18	50	0	6	
0192	910010	DENAIR 10,11	244	172	70.49	60	94	0	18	
0193	910020	DENAIR 20	163	111	68.10	47	52	0	12	
0194	910022	DENAIR 22C	32	25	78.13	12	11	0	2	
0195	911003	EMPIRE 3C,E,	0	0		0	0	0	0	
0196	911008	EMPIRE 8,11	16	11	68.75	1	10	0	0	
0197	912003	HART RANSOM	247	147	59.51	39	93	0	15	
0198	912007	HART RANSOM	189	90	47.62	38	45	0	7	
0199	913002	HICKMAN 2, S	217	159	73.27	47	96	0	16	
0200	913003	HICKMAN 3, S	82	63	76.83	18	43	0	2	

390 PRECINCTS		R V	B C	T P	Proposition 27		O V	U V
		E O	A A	U E	Y	N	V O	N O
		G T	L S	R R	e	o	E T	D T
		I E	LT	N C	s		R E	E E
		S R	T T	O E	(NON)	(NON)	S	R S
		T S	A	U N				
		E	G	T T				
		R	E	A				
		E	T	G				
		D	S	E				
0201	916002 MCHENRY 2,8,	116	87	75.00	16	66	0	5
0202	916004 MCHENRY 4,5,	246	178	72.36	30	134	0	14
0203	917049 MODESTO 49,1	3	2	66.67	0	1	0	1
0204	917079 MODESTO 79,1	166	87	52.41	41	35	0	11
0205	917087 MODESTO 87,1	0	0		0	0	0	0
0206	917092 MODESTO 92,1	0	0		0	0	0	0
0207	917114 MODESTO 114	0	0		0	0	0	0
0208	917122 MODESTO 122	103	34	33.01	16	16	0	2
0209	917143 MODESTO 143,	208	108	51.92	41	53	0	14
0210	917158 MODESTO 158,	149	118	79.19	21	89	0	8
0211	917159 MODESTO 159,	148	89	60.14	33	42	0	14
0212	917183 MODESTO 183	0	0		0	0	0	0
0213	918002 MT VIEW 2	66	39	59.09	9	20	0	10
0214	919005 NEWMAN 5	0	0		0	0	0	0
0215	923001 PARADISE 1	190	130	68.42	31	81	0	18
0216	923002 PARADISE 2	187	114	60.96	30	77	0	7
0217	923003 PARADISE 3,6	142	97	68.31	16	77	0	4
0218	923009 PARADISE 9,1	193	128	66.32	38	81	0	9
0219	923011 PARADISE 11,	29	21	72.41	5	14	0	2
0220	923015 PARADISE 15,	188	122	64.89	43	72	0	7
0221	923016 PARADISE 16,	89	62	69.66	20	41	0	1
0222	924006 PATTERSON 6,	230	119	51.74	51	62	0	6
0223	928021 TURLOCK 21,2	215	154	71.63	45	96	0	13
0224	928036 TURLOCK 36	143	66	46.15	22	39	0	5
0225	928037 TURLOCK 37	162	79	48.77	31	37	0	11
0226	928050 TURLOCK 50	16	12	75.00	1	11	0	0
0227	931002 STAR 2C-F	28	22	78.57	10	11	0	1
0228	931003 STAR 3D,E	90	69	76.67	19	43	0	7
0229	932002 WHITMORE 2,6	212	122	57.55	44	74	0	4
0230	932003 WHITMORE 3	95	69	72.63	13	46	0	10
0231	932009 WHITMORE 9	17	9	52.94	1	6	0	2
0232	AV 101002 AIRPORT 2	296	124	41.89	58	58	0	8
0233	AV 102001 CASWELL 1	370	119	32.16	61	47	0	11
0234	AV 102003 CASWELL 3	726	328	45.18	171	137	0	20
0235	AV 102007 CASWELL 7	413	218	52.78	84	115	0	19
0236	AV 102010 CASWELL 1	382	285	74.61	76	185	0	24
0237	AV 103001 CERES 1,2	732	423	57.79	189	201	0	33
0238	AV 103002 CERES 2,6	1011	542	53.61	241	265	0	36
0239	AV 103003 CERES 3,1	761	410	53.88	156	222	1	31
0240	AV 103004 CERES 4,7	875	463	52.91	193	241	1	28
0241	AV 103005 CERES 5,1	941	536	56.96	253	258	0	25
0242	AV 103008 CERES 8,1	695	405	58.27	149	227	0	29
0243	AV 103009 CERES 9,2	839	587	69.96	247	280	1	59
0244	AV 103010 CERES 10,	962	642	66.74	249	345	0	48
0245	AV 103014 CERES 14,	755	407	53.91	186	190	0	31
0246	AV 103018 CERES 18,	673	341	50.67	177	142	0	22
0247	AV 103026 CERES 26	356	191	53.65	98	86	0	7
0248	AV 103028 CERES 28	501	287	57.29	117	145	0	25
0249	AV 104001 CHATOM 1,	548	397	72.45	110	258	0	29
0250	AV 105002 CLAUS 2	285	211	74.04	61	129	0	21

PRINTED 11/18/10, 04:36 PM

PAGE 253

390 PRECINCTS	R E G I S T E R E D	V O T E R S	B A L L O T S	C A N D I D A T E	T P U E R R A N C O E U N I T A G E	Proposition 27		O V E R S	U N D E R S
						Y e s (NON)	N o (NON)		
0251 AV 105003 CLAUS 3,	1861	1531	82.27			431	981	1	118
0252 AV 106001 CLUB 1, W	571	386	67.60			144	221	0	21
0253 AV 106003 CLUB 3,4,	832	347	41.71			181	148	0	18
0254 AV 106005 CLUB 5	245	190	77.55			55	126	0	9
0255 AV 107007 COFFEE 7	252	186	73.81			66	107	0	13
0256 AV 108002 CROWS LAN	216	155	71.76			45	102	0	8
0257 AV 109001 DEL PUERT	550	397	72.18			113	244	0	40
0258 AV 109003 DEL PUERT	271	166	61.25			62	88	0	16
0259 AV 110001 DENAIR 1	604	433	71.69			122	294	0	17
0260 AV 110002 DENAIR 2,	862	639	74.13			199	387	0	53
0261 AV 111003 EMPIRE 3A	815	455	55.83			202	206	0	47
0262 AV 111005 EMPIRE 5,	513	398	77.58			112	267	0	19
0263 AV 112001 HART RANS	671	537	80.03			99	395	0	43
0264 AV 112002 HART RANS	689	503	73.00			139	325	0	39
0265 AV 113001 HICKMAN 1	328	246	75.00			75	152	0	19
0266 AV 114001 HUGHSON 1	795	583	73.33			226	323	0	34
0267 AV 114003 HUGHSON 3	766	592	77.28			214	328	0	50
0268 AV 115002 LANGWORTH	669	559	83.56			172	331	0	56
0269 AV 115003 LANGWORTH	1650	1328	80.48			403	836	0	89
0270 AV 116001 MCHENRY 1	849	663	78.09			154	459	0	50
0271 AV 117001 MODESTO 1	934	519	55.57			257	227	0	35
0272 AV 117002 MODESTO 2	1096	846	77.19			226	544	1	75
0273 AV 117003 MODESTO 3	785	351	44.71			180	135	0	36
0274 AV 117004 MODESTO 4	855	308	36.02			175	111	0	22
0275 AV 117005 MODESTO 5	406	171	42.12			95	67	0	9
0276 AV 117006 MODESTO 5	673	290	43.09			136	128	1	25
0277 AV 117007 MODESTO 7	475	294	61.89			117	150	0	27
0278 AV 117008 MODESTO 8	430	268	62.33			112	130	0	26
0279 AV 117009 MODESTO 9	949	583	61.43			204	328	0	51
0280 AV 117012 MODESTO 1	944	485	51.38			211	223	0	51
0281 AV 117014 MODESTO 1	709	441	62.20			185	213	0	43
0282 AV 117015 MODESTO 1	802	552	68.83			196	318	0	38
0283 AV 117017 MODESTO 1	1165	726	62.32			297	352	0	77
0284 AV 117019 MODESTO 1	1076	770	71.56			238	472	0	60
0285 AV 117021 MODESTO 2	875	556	63.54			182	317	0	57
0286 AV 117023 MODESTO 2	243	76	31.28			51	23	0	2
0287 AV 117024 MODESTO 2	766	432	56.40			192	208	0	32
0288 AV 117025 MODESTO 2	534	291	54.49			105	149	0	37
0289 AV 117027 MODESTO 2	1061	749	70.59			228	432	1	88
0290 AV 117028 MODESTO 2	1242	668	53.78			256	339	0	73
0291 AV 117029 MODESTO 2	923	634	68.69			234	341	0	59
0292 AV 117030 MODESTO 3	904	565	62.50			201	320	0	44
0293 AV 117035 MODESTO 3	886	709	80.02			225	412	0	72
0294 AV 117036 MODESTO 3	662	488	73.72			155	299	0	34
0295 AV 117040 MODESTO 4	1095	782	71.42			242	474	0	66
0296 AV 117043 MODESTO 4	998	718	71.94			262	386	0	70
0297 AV 117044 MODESTO 4	1233	970	78.67			302	573	0	95
0298 AV 117045 MODESTO 4	761	488	64.13			181	261	0	46
0299 AV 117047 MODESTO 4	1225	978	79.84			281	613	0	84
0300 AV 117050 MODESTO 5	779	529	67.91			197	281	0	51

				Proposition 27			
				Y	N	O V	U V
				e	o	E T	N O
				s	o	R E	D T
				(NON)	(NON)	S	E E
							R S
390 PRECINCTS	R V	B C	T P				
	E O		U E				
	G T		R R				
	I E	A A	N C				
	S R	L S	O E				
	T S	L T	U N				
	E	O	T T				
	R	T	A				
	E	S	G				
	D		E				
0301 AV 117051 MODESTO 5	763	392	51.38	164	198	0	30
0302 AV 117052 MODESTO 5	1011	786	77.74	259	444	0	83
0303 AV 117058 MODESTO 5	809	408	50.43	177	191	0	40
0304 AV 117059 MODESTO 5	907	713	78.61	228	421	0	64
0305 AV 117061 MODESTO 6	708	490	69.21	163	287	0	40
0306 AV 117063 MODESTO 6	583	216	37.05	127	70	0	19
0307 AV 117064 MODESTO 6	749	340	45.39	149	160	0	31
0308 AV 117068 MODESTO 6	932	606	65.02	221	328	0	57
0309 AV 117069 MODESTO 6	1361	1050	77.15	327	625	0	98
0310 AV 117071 MODESTO 7	1324	987	74.55	274	640	0	73
0311 AV 117073 MODESTO 7	559	236	42.22	126	101	0	9
0312 AV 117076 MODESTO 7	1126	649	57.64	251	357	0	41
0313 AV 117078 MODESTO 7	926	616	66.52	230	336	0	50
0314 AV 117084 MODESTO 8	762	504	66.14	203	257	0	44
0315 AV 117085 MODESTO 8	906	611	67.44	226	327	0	58
0316 AV 117086 MODESTO 8	429	284	66.20	100	158	0	26
0317 AV 117088 MODESTO 8	714	493	69.05	156	300	1	36
0318 AV 117091 MODESTO 9	798	613	76.82	185	382	0	46
0319 AV 117093 MODESTO 9	1344	985	73.29	300	608	0	77
0320 AV 117095 MODESTO 9	753	535	71.05	158	335	0	42
0321 AV 117098 MODESTO 9	512	345	67.38	121	190	0	34
0322 AV 117100 MODESTO 1	646	491	76.01	143	311	1	36
0323 AV 117101 MODESTO 1	526	381	72.43	131	216	0	34
0324 AV 117104 MODESTO 1	641	417	65.05	165	212	0	40
0325 AV 117105 MODESTO 1	773	384	49.68	163	194	0	27
0326 AV 117106 MODESTO 1	917	652	71.10	225	379	0	48
0327 AV 117112 MODESTO 1	1202	847	70.47	270	499	0	78
0328 AV 117113 MODESTO 1	1027	752	73.22	237	461	1	53
0329 AV 117119 MODESTO 1	701	565	80.60	143	369	0	53
0330 AV 117121 MODESTO 1	495	286	57.78	142	118	0	26
0331 AV 117123 MODESTO 1	485	396	81.65	103	263	0	30
0332 AV 117125 MODESTO 1	891	640	71.83	217	371	0	52
0333 AV 117126 MODESTO 1	354	220	62.15	76	131	0	13
0334 AV 117136 MODESTO 1	530	364	68.68	132	198	0	34
0335 AV 117165 MODESTO 1	606	441	72.77	135	251	0	55
0336 AV 117172 MODESTO 1	576	362	62.85	117	201	0	44
0337 AV 118001 MT VIEW 1	450	335	74.44	87	220	0	28
0338 AV 119001 NEWMAN 1	357	249	69.75	86	150	0	13
0339 AV 119002 NEWMAN 2	607	430	70.84	169	219	0	42
0340 AV 119003 NEWMAN 3	598	440	73.58	182	244	0	14
0341 AV 121001 OAKDALE 1	988	685	69.33	260	364	0	61
0342 AV 121002 OAKDALE 2	1179	850	72.09	308	459	0	83
0343 AV 121003 OAKDALE 3	787	590	74.97	201	342	0	47
0344 AV 121004 OAKDALE 4	1330	996	74.89	369	546	1	80
0345 AV 121006 OAKDALE 6	1083	836	77.19	265	510	0	61
0346 AV 123004 PARADISE	404	197	48.76	84	96	0	17
0347 AV 123005 PARADISE	262	96	36.64	35	52	0	9
0348 AV 123007 PARADISE	605	308	50.91	134	157	0	17
0349 AV 124001 PATTERSON	424	264	62.26	103	145	0	16
0350 AV 124002 PATTERSON	373	258	69.17	97	127	0	34

390 PRECINCTS	R	V	T	P	Proposition 27			
	E	O	U	E	Y	N	O	U
	G	T	R	R	e	o	V	V
	I	E	N	C	s		O	N
	S	R	O	E	(NON)	(NON)	RE	DT
	T	S	A	U			S	EE
	E	L	G	T				RS
	R	O	E	T				
	E	T						
	D	S						
0351 AV 124003 PATTERSON	654	460	70.34	186	225	0	49	
0352 AV 124004 PATTERSON	573	333	58.12	131	179	0	23	
0353 AV 124005 PATTERSON	599	406	67.78	176	210	0	20	
0354 AV 124008 PATTERSON	651	420	64.52	184	204	0	32	
0355 AV 126001 RIVERBANK	1129	830	73.52	255	522	0	53	
0356 AV 126002 RIVERBANK	301	207	68.77	88	96	0	23	
0357 AV 126003 RIVERBANK	645	388	60.16	160	202	0	26	
0358 AV 126004 RIVERBANK	1053	700	66.48	247	406	0	47	
0359 AV 126006 RIVERBANK	417	260	62.35	124	119	0	17	
0360 AV 126009 RIVERBANK	795	555	69.81	209	303	0	43	
0361 AV 127001 SALIDA 1,	540	374	69.26	135	220	0	19	
0362 AV 127002 SALIDA 2,	436	294	67.43	90	174	0	30	
0363 AV 127003 SALIDA 3	372	258	69.35	85	153	0	20	
0364 AV 127004 SALIDA 4	283	181	63.96	77	93	0	11	
0365 AV 127006 SALIDA 6,	542	365	67.34	99	240	0	26	
0366 AV 128001 TURLOCK 1	938	602	64.18	209	321	0	72	
0367 AV 128002 TURLOCK 2	665	348	52.33	144	178	0	26	
0368 AV 128003 TURLOCK 3	609	324	53.20	139	158	0	27	
0369 AV 128005 TURLOCK 5	675	419	62.07	168	202	0	49	
0370 AV 128006 TURLOCK 6	1080	831	76.94	211	536	1	83	
0371 AV 128009 TURLOCK 9	1408	1162	82.53	297	777	1	87	
0372 AV 128010 TURLOCK 1	1598	1177	73.65	321	742	0	114	
0373 AV 128011 TURLOCK 1	420	227	54.05	82	127	0	18	
0374 AV 128013 TURLOCK 1	869	564	64.90	191	325	0	48	
0375 AV 128014 TURLOCK 1	772	469	60.75	168	267	0	34	
0376 AV 128016 TURLOCK 1	829	546	65.86	180	323	0	43	
0377 AV 128017 TURLOCK 1	812	594	73.15	177	362	0	55	
0378 AV 128022 TURLOCK 2	1216	894	73.52	242	566	0	86	
0379 AV 128024 TURLOCK 2	522	367	70.31	135	197	0	35	
0380 AV 128025 TURLOCK 2	446	256	57.40	112	124	0	20	
0381 AV 128028 TURLOCK 2	857	608	70.95	197	358	1	52	
0382 AV 128038 TURLOCK 3	794	506	63.73	167	302	0	37	
0383 AV 128040 TURLOCK 4	517	347	67.12	110	206	0	31	
0384 AV 128041 TURLOCK 4	354	170	48.02	77	72	0	21	
0385 AV 128043 TURLOCK 4	424	309	72.88	88	196	0	25	
0386 AV 129001 WATERFORD	918	595	64.81	218	323	0	54	
0387 AV 129002 WATERFORD	716	494	68.99	175	277	0	42	
0388 AV 131002 STAR 2A,B	330	264	80.00	66	178	0	20	
0389 AV 132001 WHITMORE	707	448	63.37	164	243	0	41	
0390 AV 132005 HICKMAN 1	1197	968	80.87	248	641	0	79	
GRAND TOTALS	229057	122490	53.48	43195	68738	24	10533	

12 PRECINCTS	R	V	T	Measure H - Hughson Unified School Dist			
	E	O	P				
	G		U				
	T	B	R				
	I	C	R				
	E		N	B	B		
	S	A	C	Y	N	O	U
	R	A	O	e	o	V	V
	T	A	E	o	o	O	N
	S	S	U	s	n	V	O
	E	L	N	d	d	E	T
	R	T	T	s	s	R	E
	E	O	A	s	s	E	E
	D	S	E	(NON)	(NON)	S	R
	S	S	E	(NON)	(NON)	S	R
COUNTY TOTAL	6115	3903	63.83	1533	2224	1	145
VOTING PRECINCTS	6115	3903	63.83	1533	2224	1	145
BD OF EQUALIZATION 2	6115	3903	63.83	1533	2224	1	145
BOARD TOTAL	6115	3903	63.83	1533	2224	1	145
CONGRESSIONAL 19	6115	3903	63.83	1533	2224	1	145
CONGRESSIONAL TOTAL	6115	3903	63.83	1533	2224	1	145
SENATORIAL DISTRICT 12	17	9	52.94	3	6	0	0
SENATORIAL DISTRICT 14	6098	3894	63.86	1530	2218	1	145
SENATORIAL TOTAL	6115	3903	63.83	1533	2224	1	145
ASSEMBLY DISTRICT 25	6003	3825	63.72	1506	2180	1	138
ASSEMBLY DISTRICT 26	112	78	69.64	27	44	0	7
ASSEMBLY TOTAL	6115	3903	63.83	1533	2224	1	145
1ST SUPERVISORIAL	82	63	76.83	14	46	0	3
2ND SUPERVISORIAL	6033	3840	63.65	1519	2178	1	142
SUPERVISORIAL TOTAL	6115	3903	63.83	1533	2224	1	145
HUGHSON	3120	1870	59.94	835	979	0	56
CITY TOTAL	3120	1870	59.94	835	979	0	56
UNINCORPORATED AREA	2995	2033	67.88	698	1245	1	89

PRINTED 11/18/10, 04:36 PM

PAGE 257

		R V		T P	Measure H - Hughson Unified School Dist			
		E O		U E				
		G T		R R				
		I E	B C	N C				
		S R	A A	O E	B Y	B N		
		T S	L S	U N	o e	o o	O V	U V
		E	L T	T T	n s	n	V O	N O
		R	O	A	d	d	E T	D T
		E	T	G	s	s	R E	E E
12 PRECINCTS		D	S	E	(NON)	(NON)	S	R S
0034	113001 HICKMAN 1C,D	241	120	49.79	49	69	0	2
0035	114001 HUGHSON 1,2	820	365	44.51	159	203	0	3
0036	114003 HUGHSON 3,5	739	330	44.65	154	165	0	11
0159	132005 HICKMAN 1A,B	818	399	48.78	143	237	1	18
0199	913002 HICKMAN 2, S	217	159	73.27	52	103	0	4
0200	913003 HICKMAN 3, S	82	63	76.83	14	46	0	3
0230	932003 WHITMORE 3	95	69	72.63	24	38	0	7
0231	932009 WHITMORE 9	17	9	52.94	3	6	0	0
0265	AV 113001 HICKMAN 1	328	246	75.00	69	167	0	10
0266	AV 114001 HUGHSON 1	795	583	73.33	261	307	0	15
0267	AV 114003 HUGHSON 3	766	592	77.28	261	304	0	27
0390	AV 132005 HICKMAN 1	1197	968	80.87	344	579	0	45
GRAND TOTALS		6115	3903	63.83	1533	2224	1	145

8 PRECINCTS	R	V	T	Measure I - Waterford Unified School Dist			
	E		P				
	G		U				
	T		E				
	I	B	R				
	E	C	R				
	S	A	R	B	B		
	R	A	R	Y	N		
	T	A	R	o	o	O	U
	S	L	R	e	o	V	V
	E	S	R	n	n	O	N
	R	L	T	s	d	V	O
	E	T	T	d	d	E	T
	D	O	A	s	s	R	D
		T	G	s	s	E	T
		S	E	(NON)	(NON)	S	E
							R
							S
COUNTY TOTAL	4113	2261	54.97	849	1340	0	72
VOTING PRECINCTS	4113	2261	54.97	849	1340	0	72
BD OF EQUALIZATION 2	4113	2261	54.97	849	1340	0	72
BOARD TOTAL	4113	2261	54.97	849	1340	0	72
CONGRESSIONAL 19	4113	2261	54.97	849	1340	0	72
CONGRESSIONAL TOTAL	4113	2261	54.97	849	1340	0	72
SENATORIAL DISTRICT 14	4113	2261	54.97	849	1340	0	72
SENATORIAL TOTAL	4113	2261	54.97	849	1340	0	72
ASSEMBLY DISTRICT 25	4113	2261	54.97	849	1340	0	72
ASSEMBLY TOTAL	4113	2261	54.97	849	1340	0	72
1ST SUPERVISORIAL	4113	2261	54.97	849	1340	0	72
SUPERVISORIAL TOTAL	4113	2261	54.97	849	1340	0	72
WATERFORD	3456	1825	52.81	700	1067	0	58
CITY TOTAL	3456	1825	52.81	700	1067	0	58
UNINCORPORATED AREA	657	436	66.36	149	273	0	14

PRINTED 11/18/10, 04:36 PM

		R V	T P	Measure I - Waterford Unified School Dist				
		E O	U E					
		G T	R R					
		I E	N C					
		S R	O E	B Y	B N	O V	U V	
		T S	U N	o e	o o	V O	N O	
		E	T T	n s	n	E T	D T	
		R	A	d	d	R E	E E	
		E	G	s	s	S	R S	
8 PRECINCTS		D	E	(NON)	(NON)			
0155	129001 WATERFORD 1,	984	399	40.55	172	215	0	12
0156	129002 WATERFORD 2,	838	337	40.21	106	220	0	11
0157	131002 STAR 2A,B,C,	209	81	38.76	25	54	0	2
0227	931002 STAR 2C-F	28	22	78.57	6	16	0	0
0228	931003 STAR 3D,E	90	69	76.67	22	45	0	2
0386	AV 129001 WATERFORD	918	595	64.81	224	346	0	25
0387	AV 129002 WATERFORD	716	494	68.99	198	286	0	10
0388	AV 131002 STAR 2A,B	330	264	80.00	96	158	0	10
GRAND TOTALS		4113	2261	54.97	849	1340	0	72

PRINTED 11/18/10, 04:36 PM

PAGE 260

12 PRECINCTS	R	V	T	Measure G - City of Riverbank			
	E	O	P			O	U
	G	T	U			V	V
	I	B	R			O	N
	S	C	R			V	O
	R	A	R			E	N
	T	A	R	Y		T	D
	S	A	R	e	N	R	T
	E	L	R	s	o	E	E
	D	S	R	(NON)	(NON)	S	R
			E				S
COUNTY TOTAL	9017	4743	52.60	1790	2616	1	336
VOTING PRECINCTS	9017	4743	52.60	1790	2616	1	336
BD OF EQUALIZATION 2	9017	4743	52.60	1790	2616	1	336
BOARD TOTAL	9017	4743	52.60	1790	2616	1	336
CONGRESSIONAL 19	9017	4743	52.60	1790	2616	1	336
CONGRESSIONAL TOTAL	9017	4743	52.60	1790	2616	1	336
SENATORIAL DISTRICT 14	9017	4743	52.60	1790	2616	1	336
SENATORIAL TOTAL	9017	4743	52.60	1790	2616	1	336
ASSEMBLY DISTRICT 25	9017	4743	52.60	1790	2616	1	336
ASSEMBLY TOTAL	9017	4743	52.60	1790	2616	1	336
1ST SUPERVISORIAL	9017	4743	52.60	1790	2616	1	336
SUPERVISORIAL TOTAL	9017	4743	52.60	1790	2616	1	336
RIVERBANK	9017	4743	52.60	1790	2616	1	336
CITY TOTAL	9017	4743	52.60	1790	2616	1	336

PRINTED 11/18/10, 04:36 PM

PAGE 261

			R V	T P	Measure G - City of Riverbank				
			E O	U E					
			G T	R R					
			I E	B C	N C				
			S R	A A	O E				
			T S	L S	U N	O V	U V		
			E	L T	T T	Y	V O	N O	
			R	O	A	e	N	ET	DT
			E	T	G	s	o	RE	EE
			D	S	E	(NON)	(NON)	S	RS
0124	126001	RIVERBANK 1,	982	440	44.81	178	231	0	31
0125	126002	RIVERBANK 2	443	136	30.70	39	80	0	17
0126	126003	RIVERBANK 3,	962	334	34.72	104	198	0	32
0127	126004	RIVERBANK 4B	968	418	43.18	151	234	1	32
0128	126006	RIVERBANK 6	521	209	40.12	76	123	0	10
0129	126009	RIVERBANK 9,	801	266	33.21	92	148	0	26
0355	AV 126001	RIVERBANK	1129	830	73.52	361	434	0	35
0356	AV 126002	RIVERBANK	301	207	68.77	78	110	0	19
0357	AV 126003	RIVERBANK	645	388	60.16	128	231	0	29
0358	AV 126004	RIVERBANK	1053	700	66.48	285	364	0	51
0359	AV 126006	RIVERBANK	417	260	62.35	89	161	0	10
0360	AV 126009	RIVERBANK	795	555	69.81	209	302	0	44
GRAND TOTALS			9017	4743	52.60	1790	2616	1	336

142 PRECINCTS	R E G I S T E R E D	V O T E R S	B C A A L S L T O T A L	T P U E R R N C O E U N T Y A G E	Measure J - City of Modesto				Measure K - City of Modesto			
					Y e s (NON)	N o (NON)	O V E R S	U N D E R S	Y e s (NON)	N o (NON)	O V E R S	U N D E R S
COUNTY TOTAL	97633	51898	53.16	28007	15972	5	7914	28340	15168	3	8387	
VOTING PRECINCTS	97633	51898	53.16	28007	15972	5	7914	28340	15168	3	8387	
BD OF EQUALIZATION 2 BOARD TOTAL	97633	51898	53.16	28007	15972	5	7914	28340	15168	3	8387	
CONGRESSIONAL 18	59300	29126	49.12	15571	9231	4	4320	15802	8759	3	4562	
CONGRESSIONAL 19	38333	22772	59.41	12436	6741	1	3594	12538	6409	0	3825	
CONGRESSIONAL TOTAL	97633	51898	53.16	28007	15972	5	7914	28340	15168	3	8387	
SENATORIAL DISTRICT 12	66450	33748	50.79	18114	10629	5	5000	18422	10040	3	5283	
SENATORIAL DISTRICT 14	31183	18150	58.20	9893	5343	0	2914	9918	5128	0	3104	
SENATORIAL TOTAL	97633	51898	53.16	28007	15972	5	7914	28340	15168	3	8387	
ASSEMBLY DISTRICT 25	84651	46737	55.21	25260	14262	4	7211	25533	13549	2	7653	
ASSEMBLY DISTRICT 26	12982	5161	39.76	2747	1710	1	703	2807	1619	1	734	
ASSEMBLY TOTAL	97633	51898	53.16	28007	15972	5	7914	28340	15168	3	8387	
1ST SUPERVISORIAL	20461	11321	55.33	6003	3547	1	1770	6180	3283	0	1858	
3RD SUPERVISORIAL	28204	13248	46.97	6971	4199	2	2076	7050	4022	0	2176	
4TH SUPERVISORIAL	46434	26429	56.92	14558	7897	2	3972	14618	7560	3	4248	
5TH SUPERVISORIAL	2534	900	35.52	475	329	0	96	492	303	0	105	
SUPERVISORIAL TOTAL	97633	51898	53.16	28007	15972	5	7914	28340	15168	3	8387	
MODESTO	97633	51898	53.16	28007	15972	5	7914	28340	15168	3	8387	
CITY TOTAL	97633	51898	53.16	28007	15972	5	7914	28340	15168	3	8387	

142 PRECINCTS		R E G I S T E R E D	V O T E R S	B C A A L L S T S	T P U E R R N C O E U N T T A G E	Measure J - City of Modesto				Measure K - City of Modesto				
						Y e s (NON)	N o (NON)	O V O T E R S	U V O T E E R S	Y e s (NON)	N o (NON)	O V O T E R S	U V O T E E R S	
0040	117001	MODESTO	1,53	859	235	27.36	120	74	0	41	118	73	0	44
0041	117002	MODESTO	2,48	749	405	54.07	214	132	0	59	228	115	0	62
0042	117003	MODESTO	3,12	694	165	23.78	81	66	0	18	80	68	0	17
0043	117004	MODESTO	4,11	740	115	15.54	50	48	0	17	57	39	0	19
0044	117005	MODESTO	5A,C	402	78	19.40	39	28	0	11	41	26	0	11
0045	117006	MODESTO	5B,6	616	82	13.31	45	27	0	10	48	26	0	8
0046	117007	MODESTO	7, 1	353	120	33.99	60	43	0	17	57	47	0	16
0047	117008	MODESTO	8	341	91	26.69	37	38	0	16	35	39	0	17
0048	117009	MODESTO	9,10	743	274	36.88	148	80	0	46	149	78	0	47
0049	117012	MODESTO	12,1	631	191	30.27	88	75	0	28	85	77	0	29
0050	117014	MODESTO	14,1	602	226	37.54	109	84	0	33	112	82	0	32
0051	117015	MODESTO	15,1	576	188	32.64	98	67	0	23	103	61	0	24
0052	117017	MODESTO	17,6	903	297	32.89	149	103	0	45	151	98	0	48
0053	117019	MODESTO	19,2	738	293	39.70	141	102	0	50	158	86	0	49
0054	117021	MODESTO	21,2	626	297	47.44	148	94	0	55	142	91	0	64
0055	117023	MODESTO	23,1	292	60	20.55	30	25	0	5	30	25	0	5
0056	117024	MODESTO	24,1	730	187	25.62	93	60	0	34	86	64	0	37
0057	117025	MODESTO	25,2	359	103	28.69	47	37	0	19	52	32	0	19
0058	117027	MODESTO	27,3	840	448	53.33	211	147	0	90	226	123	0	99
0059	117028	MODESTO	28,3	936	352	37.61	170	115	0	67	170	109	0	73
0060	117029	MODESTO	29,6	902	349	38.69	172	119	0	58	170	117	0	62
0061	117030	MODESTO	30,6	688	260	37.79	132	88	0	40	133	83	0	44
0062	117035	MODESTO	35,3	644	310	48.14	176	88	0	46	166	96	0	48
0063	117036	MODESTO	36,3	480	235	48.96	109	80	0	46	127	62	0	46
0064	117040	MODESTO	40,4	776	363	46.78	190	116	0	57	185	121	0	57
0065	117043	MODESTO	43,4	775	329	42.45	165	111	1	52	162	110	0	57
0066	117044	MODESTO	44,5	782	386	49.36	203	122	0	61	204	118	0	64
0067	117045	MODESTO	45,6	510	168	32.94	76	69	0	23	89	54	0	25
0068	117047	MODESTO	47,5	833	426	51.14	238	114	0	74	221	128	0	77
0069	117050	MODESTO	50,5	581	285	49.05	133	108	0	44	138	101	0	46
0070	117051	MODESTO	51,8	478	146	30.54	73	55	0	18	72	54	0	20
0071	117052	MODESTO	52,8	656	311	47.41	153	102	0	56	158	95	0	58
0072	117058	MODESTO	58,7	622	175	28.14	83	71	0	21	91	58	0	26
0073	117059	MODESTO	59,7	727	316	43.47	158	115	0	43	167	106	0	43
0074	117061	MODESTO	61,1	675	289	42.81	153	104	0	32	148	107	0	34
0075	117063	MODESTO	63,1	510	78	15.29	37	25	0	16	40	21	0	17
0076	117064	MODESTO	64,6	682	165	24.19	87	52	0	26	85	52	0	28
0077	117068	MODESTO	68,9	755	284	37.62	151	91	0	42	153	85	0	46
0078	117069	MODESTO	69,9	941	427	45.38	228	107	0	92	217	113	0	97
0079	117071	MODESTO	71,7	945	413	43.70	213	138	0	62	218	128	0	67
0080	117073	MODESTO	73,1	493	146	29.61	74	64	0	8	86	50	0	10
0081	117076	MODESTO	76,7	804	296	36.82	134	115	0	47	139	104	0	53
0082	117078	MODESTO	78,8	762	355	46.59	172	126	0	57	182	113	0	60
0083	117084	MODESTO	84,1	939	282	30.03	136	99	0	47	154	80	0	48
0084	117085	MODESTO	85,9	778	280	35.99	152	94	0	34	154	90	0	36
0085	117086	MODESTO	86,1	456	129	28.29	52	57	0	20	55	54	0	20
0086	117088	MODESTO	88,1	565	277	49.03	145	89	0	43	143	89	0	45
0087	117091	MODESTO	91,1	526	211	40.11	114	62	0	35	120	55	0	36
0088	117093	MODESTO	93,9	917	314	34.24	174	97	0	43	189	76	0	49
0089	117095	MODESTO	95,1	723	300	41.49	146	110	0	44	163	89	0	48

		R	V	T	Measure J - City of Modesto				Measure K - City of Modesto					
		E	O	U			O	U			O	U		
		G	T	R			V	N			V	N		
		I	B	R			O	O			O	O		
		S	C	N			V	N			V	N		
		R	A	C			O	O			V	N		
		T	A	O			E	D			E	T		
		S	L	E			R	T			R	E		
		E	S	U			S	E			S	E		
		R	L	N										
		E	T	T			Y	N			Y	N		
		R	O	A			e	o			e	o		
		E	T	G			s	(NON)			s	(NON)		
		D	S	E			(NON)	(NON)			(NON)	(NON)		
142 PRECINCTS														
0090	117098	MODESTO	98.1	458	172	37.55	95	57	0	20	90	60	0	22
0091	117100	MODESTO	100.	469	192	40.94	94	56	0	42	101	50	0	41
0092	117101	MODESTO	101.	480	197	41.04	107	65	0	25	109	57	0	31
0093	117104	MODESTO	104A	587	230	39.18	115	80	0	35	118	78	0	34
0094	117105	MODESTO	105.	633	186	29.38	94	62	0	30	99	55	0	32
0095	117106	MODESTO	106.	974	381	39.12	188	136	0	57	197	125	0	59
0096	117112	MODESTO	112.	959	397	41.40	178	150	0	69	189	139	0	69
0097	117113	MODESTO	113.	887	384	43.29	203	117	0	64	197	118	0	69
0098	117119	MODESTO	119.	358	170	47.49	91	48	0	31	88	49	0	33
0099	117121	MODESTO	121	501	173	34.53	76	62	0	35	73	61	0	39
0100	117123	MODESTO	123	432	196	45.37	97	64	0	35	99	61	0	36
0101	117125	MODESTO	125.	867	298	34.37	157	81	0	60	134	100	0	64
0102	117126	MODESTO	126	273	109	39.93	53	39	0	17	56	34	0	19
0103	117136	MODESTO	136	457	170	37.20	92	44	0	34	95	37	0	38
0104	117165	MODESTO	165.	479	205	42.80	120	54	0	31	115	56	0	34
0105	117172	MODESTO	172.	555	194	34.95	88	63	0	43	84	61	0	49
0203	917049	MODESTO	49.1	3	2	66.67	0	2	0	0	2	0	0	0
0204	917079	MODESTO	79.1	166	87	52.41	41	34	0	12	45	28	0	14
0205	917087	MODESTO	87.1	0	0		0	0	0	0	0	0	0	0
0206	917092	MODESTO	92.1	0	0		0	0	0	0	0	0	0	0
0207	917114	MODESTO	114	0	0		0	0	0	0	0	0	0	0
0208	917122	MODESTO	122	103	34	33.01	21	11	0	2	24	8	0	2
0209	917143	MODESTO	143.	208	108	51.92	59	29	0	20	60	28	0	20
0210	917158	MODESTO	158.	149	118	79.19	82	19	0	17	72	30	0	16
0211	917159	MODESTO	159.	148	89	60.14	55	18	0	16	52	21	0	16
0212	917183	MODESTO	183	0	0		0	0	0	0	0	0	0	0
0271	AV 117001	MODESTO	1	934	519	55.57	286	167	0	66	303	147	0	69
0272	AV 117002	MODESTO	2	1096	846	77.19	494	218	0	134	474	236	0	136
0273	AV 117003	MODESTO	3	785	351	44.71	195	108	0	48	188	111	0	52
0274	AV 117004	MODESTO	4	855	308	36.02	157	115	0	36	172	101	0	35
0275	AV 117005	MODESTO	5	406	171	42.12	100	50	0	21	97	51	0	23
0276	AV 117006	MODESTO	5	673	290	43.09	155	100	0	35	163	93	0	34
0277	AV 117007	MODESTO	7	475	294	61.89	161	88	0	45	171	79	0	44
0278	AV 117008	MODESTO	8	430	268	62.33	138	76	1	53	132	81	0	55
0279	AV 117009	MODESTO	9	949	583	61.43	329	166	0	88	328	159	0	96
0280	AV 117012	MODESTO	1	944	485	51.38	245	169	0	71	269	145	0	71
0281	AV 117014	MODESTO	1	709	441	62.20	252	120	0	69	240	131	0	70
0282	AV 117015	MODESTO	1	802	552	68.83	304	184	0	64	314	166	0	72
0283	AV 117017	MODESTO	1	1165	726	62.32	387	224	1	114	403	202	0	121
0284	AV 117019	MODESTO	1	1076	770	71.56	450	225	0	95	458	210	1	101
0285	AV 117021	MODESTO	2	875	556	63.54	321	163	0	72	314	165	0	77
0286	AV 117023	MODESTO	2	243	76	31.28	34	28	0	14	37	26	0	13
0287	AV 117024	MODESTO	2	766	432	56.40	258	124	0	50	249	129	0	54
0288	AV 117025	MODESTO	2	534	291	54.49	154	97	0	40	145	105	0	41
0289	AV 117027	MODESTO	2	1061	749	70.59	457	168	0	124	434	173	0	142
0290	AV 117028	MODESTO	2	1242	668	53.78	350	209	0	109	365	185	0	118
0291	AV 117029	MODESTO	2	923	634	68.69	326	192	0	116	312	200	0	122
0292	AV 117030	MODESTO	3	904	565	62.50	340	164	0	61	349	152	0	64
0293	AV 117035	MODESTO	3	886	709	80.02	418	184	0	107	414	182	0	113
0294	AV 117036	MODESTO	3	662	488	73.72	285	142	0	61	290	134	0	64

PRINTED 11/18/10, 04:36 PM

142 PRECINCTS	R E G I S T E R E D	V O T E S	B C A A L S L T S	T P U E R R N C O E U N T T A G E	Measure J - City of Modesto				Measure K - City of Modesto			
					Y e s (NON)	N o (NON)	O V V O E T R E S	U V N O D T E E R S	Y e s (NON)	N o (NON)	O V V O E T R E S	U V N O D T E E R S
0295 AV 117040 MODESTO 4	1095	782	71.42	464	210	0	108	465	211	0	106	
0296 AV 117043 MODESTO 4	998	718	71.94	386	236	0	96	381	232	0	105	
0297 AV 117044 MODESTO 4	1233	970	78.67	549	249	1	171	550	234	2	184	
0298 AV 117045 MODESTO 4	761	488	64.13	284	130	0	74	275	134	0	79	
0299 AV 117047 MODESTO 4	1225	978	79.84	590	253	0	135	594	233	0	151	
0300 AV 117050 MODESTO 5	779	529	67.91	292	158	0	79	304	140	0	85	
0301 AV 117051 MODESTO 5	763	392	51.38	231	100	0	61	225	103	0	64	
0302 AV 117052 MODESTO 5	1011	786	77.74	444	215	0	127	460	194	0	132	
0303 AV 117058 MODESTO 5	809	408	50.43	217	120	0	71	225	112	0	71	
0304 AV 117059 MODESTO 5	907	713	78.61	380	229	0	104	404	196	0	113	
0305 AV 117061 MODESTO 6	708	490	69.21	238	177	0	75	250	156	0	84	
0306 AV 117063 MODESTO 6	583	216	37.05	107	84	0	25	122	69	0	25	
0307 AV 117064 MODESTO 6	749	340	45.39	174	116	0	50	180	111	0	49	
0308 AV 117068 MODESTO 6	932	606	65.02	339	162	0	105	333	167	0	106	
0309 AV 117069 MODESTO 6	1361	1050	77.15	562	291	0	197	574	270	0	206	
0310 AV 117071 MODESTO 7	1324	987	74.55	563	299	1	124	574	279	0	134	
0311 AV 117073 MODESTO 7	559	236	42.22	125	89	0	22	136	74	0	26	
0312 AV 117076 MODESTO 7	1126	649	57.64	340	241	0	68	365	207	0	77	
0313 AV 117078 MODESTO 7	926	616	66.52	315	215	0	86	363	162	0	91	
0314 AV 117084 MODESTO 8	762	504	66.14	272	147	0	85	259	153	0	92	
0315 AV 117085 MODESTO 8	906	611	67.44	319	200	0	92	336	174	0	101	
0316 AV 117086 MODESTO 8	429	284	66.20	138	95	0	51	137	98	0	49	
0317 AV 117088 MODESTO 8	714	493	69.05	286	139	0	68	282	137	0	74	
0318 AV 117091 MODESTO 9	798	613	76.82	380	153	0	80	367	155	0	91	
0319 AV 117093 MODESTO 9	1344	985	73.29	578	279	0	128	541	297	0	147	
0320 AV 117095 MODESTO 9	753	535	71.05	310	133	0	92	305	140	0	90	
0321 AV 117098 MODESTO 9	512	345	67.38	177	111	0	57	183	98	0	64	
0322 AV 117100 MODESTO 1	646	491	76.01	289	130	0	72	301	116	0	74	
0323 AV 117101 MODESTO 1	526	381	72.43	200	123	0	58	201	120	0	60	
0324 AV 117104 MODESTO 1	641	417	65.05	231	131	0	55	249	112	0	56	
0325 AV 117105 MODESTO 1	773	384	49.68	193	144	0	47	194	146	0	44	
0326 AV 117106 MODESTO 1	917	652	71.10	377	184	0	91	361	194	0	97	
0327 AV 117112 MODESTO 1	1202	847	70.47	488	214	0	145	487	205	0	155	
0328 AV 117113 MODESTO 1	1027	752	73.22	415	226	0	111	430	203	0	119	
0329 AV 117119 MODESTO 1	701	565	80.60	302	181	0	82	332	151	0	82	
0330 AV 117121 MODESTO 1	495	286	57.78	142	96	0	48	146	90	0	50	
0331 AV 117123 MODESTO 1	485	396	81.65	200	112	0	84	203	109	0	84	
0332 AV 117125 MODESTO 1	891	640	71.83	349	193	0	98	334	197	0	109	
0333 AV 117126 MODESTO 1	354	220	62.15	115	82	0	23	108	85	0	27	
0334 AV 117136 MODESTO 1	530	364	68.68	206	101	0	57	199	101	0	64	
0335 AV 117165 MODESTO 1	606	441	72.77	240	116	0	85	226	125	0	90	
0336 AV 117172 MODESTO 1	576	362	62.85	191	103	0	68	202	91	0	69	
GRAND TOTALS	97633	51898	53.16	28007	15972	5	7914	28340	15168	3	8387	

PRINTED 11/18/10, 04:36 PM

142 PRECINCTS	R	V	T	Measure L - City of Modesto			
	E	O	P	Y	N	O	U
	G	T	U	e	o	V	V
	I	B	R	s		E	N
	S	C	R	(NON)	(NON)	T	D
	R	A	R			R	E
	T	A	R			E	E
	S	A	R			S	R
	E	L	R				S
	R	S	R				
	E	L	R				
	D	S	E				
COUNTY TOTAL	97633	51898	53.16	26218	18778	8	6894
VOTING PRECINCTS	97633	51898	53.16	26218	18778	8	6894
BD OF EQUALIZATION 2	97633	51898	53.16	26218	18778	8	6894
BOARD TOTAL	97633	51898	53.16	26218	18778	8	6894
CONGRESSIONAL 18	59300	29126	49.12	15145	10249	3	3729
CONGRESSIONAL 19	38333	22772	59.41	11073	8529	5	3165
CONGRESSIONAL TOTAL	97633	51898	53.16	26218	18778	8	6894
SENATORIAL DISTRICT 12	66450	33748	50.79	17412	11995	7	4334
SENATORIAL DISTRICT 14	31183	18150	58.20	8806	6783	1	2560
SENATORIAL TOTAL	97633	51898	53.16	26218	18778	8	6894
ASSEMBLY DISTRICT 25	84651	46737	55.21	23193	17233	8	6303
ASSEMBLY DISTRICT 26	12982	5161	39.76	3025	1545	0	591
ASSEMBLY TOTAL	97633	51898	53.16	26218	18778	8	6894
1ST SUPERVISORIAL	20461	11321	55.33	5526	4271	3	1521
3RD SUPERVISORIAL	28204	13248	46.97	6805	4645	2	1796
4TH SUPERVISORIAL	46434	26429	56.92	13272	9659	3	3495
5TH SUPERVISORIAL	2534	900	35.52	615	203	0	82
SUPERVISORIAL TOTAL	97633	51898	53.16	26218	18778	8	6894
MODESTO	97633	51898	53.16	26218	18778	8	6894
CITY TOTAL	97633	51898	53.16	26218	18778	8	6894

PRINTED 11/18/10, 04:36 PM

142 PRECINCTS		R E G I S T E R E D	B C A A L S L T O T A L S	T P U E R R N C O E U N T T A G E	Measure L - City of Modesto			
					Y e s (NON)	N o (NON)	O V E R S	U N D E R S
0040	117001	859	235	27.36	108	88	0	39
0041	117002	749	405	54.07	175	170	2	58
0042	117003	694	165	23.78	107	43	0	15
0043	117004	740	115	15.54	75	23	0	17
0044	117005	402	78	19.40	47	22	0	9
0045	117006	616	82	13.31	50	23	0	9
0046	117007	353	120	33.99	65	43	0	12
0047	117008	341	91	26.69	43	36	0	12
0048	117009	743	274	36.88	125	109	0	40
0049	117012	631	191	30.27	88	80	1	22
0050	117014	602	226	37.54	109	83	0	34
0051	117015	576	188	32.64	103	62	0	23
0052	117017	903	297	32.89	152	104	0	41
0053	117019	738	293	39.70	154	93	0	46
0054	117021	626	297	47.44	129	116	0	52
0055	117023	292	60	20.55	39	16	0	5
0056	117024	730	187	25.62	104	59	0	24
0057	117025	359	103	28.69	54	31	0	18
0058	117027	840	448	53.33	212	153	0	83
0059	117028	936	352	37.61	165	122	0	65
0060	117029	902	349	38.69	168	136	0	45
0061	117030	688	260	37.79	122	102	0	36
0062	117035	644	310	48.14	165	112	0	33
0063	117036	480	235	48.96	124	76	0	35
0064	117040	776	363	46.78	165	153	0	45
0065	117043	775	329	42.45	158	121	0	50
0066	117044	782	386	49.36	168	162	0	56
0067	117045	510	168	32.94	87	64	0	17
0068	117047	833	426	51.14	195	164	0	67
0069	117050	581	285	49.05	131	112	0	42
0070	117051	478	146	30.54	84	44	0	18
0071	117052	656	311	47.41	148	117	0	46
0072	117058	622	175	28.14	75	81	0	19
0073	117059	727	316	43.47	146	130	0	40
0074	117061	675	289	42.81	142	123	0	24
0075	117063	510	78	15.29	46	20	0	12
0076	117064	682	165	24.19	88	56	0	21
0077	117068	755	284	37.62	139	107	0	38
0078	117069	941	427	45.38	199	144	0	84
0079	117071	945	413	43.70	197	158	1	57
0080	117073	493	146	29.61	104	33	0	9
0081	117076	804	296	36.82	139	109	0	48
0082	117078	762	355	46.59	168	129	0	58
0083	117084	939	282	30.03	136	105	0	41
0084	117085	778	280	35.99	146	109	0	25
0085	117086	456	129	28.29	65	48	0	16
0086	117088	565	277	49.03	133	112	0	32
0087	117091	526	211	40.11	86	95	0	30
0088	117093	917	314	34.24	172	100	0	42
0089	117095	723	300	41.49	130	122	0	48

		R V	T P	Measure L - City of Modesto					
		E O	U E			O V	U V		
		G T	R R			V O	N O		
		I E	N C			E T	D T		
		S R	O E			R E	E E		
		T S	U N	Y	N	S	R S		
		E	T T	e	o				
		R	A	s	(NON)				
		E	G	(NON)	(NON)				
		D	E						
142 PRECINCTS									
0090	117098	MODESTO 98,1	458	172	37.55	92	59	0	21
0091	117100	MODESTO 100,	469	192	40.94	92	62	0	38
0092	117101	MODESTO 101,	480	197	41.04	93	76	0	28
0093	117104	MODESTO 104A	587	230	39.18	111	90	0	29
0094	117105	MODESTO 105,	633	186	29.38	86	72	0	28
0095	117106	MODESTO 106,	974	381	39.12	199	129	0	53
0096	117112	MODESTO 112,	959	397	41.40	186	154	0	57
0097	117113	MODESTO 113,	887	384	43.29	187	136	0	61
0098	117119	MODESTO 119,	358	170	47.49	75	68	0	27
0099	117121	MODESTO 121	501	173	34.53	78	58	0	37
0100	117123	MODESTO 123	432	196	45.37	84	79	0	33
0101	117125	MODESTO 125,	867	298	34.37	124	117	0	57
0102	117126	MODESTO 126	273	109	39.93	59	31	0	19
0103	117136	MODESTO 136	457	170	37.20	91	52	0	27
0104	117165	MODESTO 165,	479	205	42.80	102	72	0	31
0105	117172	MODESTO 172,	555	194	34.95	88	65	1	40
0203	917049	MODESTO 49,1	3	2	66.67	1	1	0	0
0204	917079	MODESTO 79,1	166	87	52.41	48	28	0	11
0205	917087	MODESTO 87,1	0	0		0	0	0	0
0206	917092	MODESTO 92,1	0	0		0	0	0	0
0207	917114	MODESTO 114	0	0		0	0	0	0
0208	917122	MODESTO 122	103	34	33.01	16	16	0	2
0209	917143	MODESTO 143,	208	108	51.92	55	35	0	18
0210	917158	MODESTO 158,	149	118	79.19	64	45	0	9
0211	917159	MODESTO 159,	148	89	60.14	41	35	0	13
0212	917183	MODESTO 183	0	0		0	0	0	0
0271	AV 117001	MODESTO 1	934	519	55.57	292	169	0	58
0272	AV 117002	MODESTO 2	1096	846	77.19	409	321	0	116
0273	AV 117003	MODESTO 3	785	351	44.71	235	78	0	38
0274	AV 117004	MODESTO 4	855	308	36.02	187	88	0	33
0275	AV 117005	MODESTO 5	406	171	42.12	113	41	0	17
0276	AV 117006	MODESTO 5	673	290	43.09	188	72	0	30
0277	AV 117007	MODESTO 7	475	294	61.89	138	119	0	37
0278	AV 117008	MODESTO 8	430	268	62.33	137	86	0	45
0279	AV 117009	MODESTO 9	949	583	61.43	281	229	0	73
0280	AV 117012	MODESTO 1	944	485	51.38	234	189	0	62
0281	AV 117014	MODESTO 1	709	441	62.20	224	160	0	57
0282	AV 117015	MODESTO 1	802	552	68.83	279	216	0	57
0283	AV 117017	MODESTO 1	1165	726	62.32	391	235	0	100
0284	AV 117019	MODESTO 1	1076	770	71.56	417	277	0	76
0285	AV 117021	MODESTO 2	875	556	63.54	290	212	0	54
0286	AV 117023	MODESTO 2	243	76	31.28	41	25	0	10
0287	AV 117024	MODESTO 2	766	432	56.40	270	122	0	40
0288	AV 117025	MODESTO 2	534	291	54.49	176	83	0	32
0289	AV 117027	MODESTO 2	1061	749	70.59	404	230	0	115
0290	AV 117028	MODESTO 2	1242	668	53.78	340	234	0	94
0291	AV 117029	MODESTO 2	923	634	68.69	322	207	0	105
0292	AV 117030	MODESTO 3	904	565	62.50	289	228	0	48
0293	AV 117035	MODESTO 3	886	709	80.02	354	266	0	89
0294	AV 117036	MODESTO 3	662	488	73.72	267	166	0	55

PRINTED 11/18/10, 04:36 PM

PAGE 269

				Measure L - City of Modesto			
				Y	N	O	U
				e	o	V	V
				s	o	O	N
				(NON)	(NON)	RE	DT
						S	EE
							RS
142 PRECINCTS	R	B	T				
	V	C	P				
	E	A					
	O	A					
	G	A					
	T	A					
	I	A					
	E	S					
	S	R					
	R	L					
	T	S					
	S	L					
	E	T					
	R	L					
	O	T					
	E	S					
	D	S					
0295 AV 117040 MODESTO 4	1095	782	71.42	410	289	0	83
0296 AV 117043 MODESTO 4	998	718	71.94	354	284	0	80
0297 AV 117044 MODESTO 4	1233	970	78.67	476	333	0	161
0298 AV 117045 MODESTO 4	761	488	64.13	273	158	0	57
0299 AV 117047 MODESTO 4	1225	978	79.84	503	333	0	142
0300 AV 117050 MODESTO 5	779	529	67.91	282	182	0	65
0301 AV 117051 MODESTO 5	763	392	51.38	214	123	0	55
0302 AV 117052 MODESTO 5	1011	786	77.74	397	273	0	116
0303 AV 117058 MODESTO 5	809	408	50.43	220	130	0	58
0304 AV 117059 MODESTO 5	907	713	78.61	350	262	0	101
0305 AV 117061 MODESTO 6	708	490	69.21	224	197	0	69
0306 AV 117063 MODESTO 6	583	216	37.05	160	33	0	23
0307 AV 117064 MODESTO 6	749	340	45.39	177	117	0	46
0308 AV 117068 MODESTO 6	932	606	65.02	329	180	1	96
0309 AV 117069 MODESTO 6	1361	1050	77.15	489	403	0	158
0310 AV 117071 MODESTO 7	1324	987	74.55	511	372	1	103
0311 AV 117073 MODESTO 7	559	236	42.22	168	48	0	20
0312 AV 117076 MODESTO 7	1126	649	57.64	327	260	1	61
0313 AV 117078 MODESTO 7	926	616	66.52	294	257	0	65
0314 AV 117084 MODESTO 8	762	504	66.14	236	187	0	81
0315 AV 117085 MODESTO 8	906	611	67.44	296	231	0	84
0316 AV 117086 MODESTO 8	429	284	66.20	124	116	0	44
0317 AV 117088 MODESTO 8	714	493	69.05	244	196	0	53
0318 AV 117091 MODESTO 9	798	613	76.82	330	223	0	60
0319 AV 117093 MODESTO 9	1344	985	73.29	502	365	0	118
0320 AV 117095 MODESTO 9	753	535	71.05	247	226	0	62
0321 AV 117098 MODESTO 9	512	345	67.38	177	119	0	49
0322 AV 117100 MODESTO 1	646	491	76.01	233	198	0	60
0323 AV 117101 MODESTO 1	526	381	72.43	176	154	0	51
0324 AV 117104 MODESTO 1	641	417	65.05	213	158	0	46
0325 AV 117105 MODESTO 1	773	384	49.68	204	141	0	39
0326 AV 117106 MODESTO 1	917	652	71.10	350	225	0	77
0327 AV 117112 MODESTO 1	1202	847	70.47	424	301	0	122
0328 AV 117113 MODESTO 1	1027	752	73.22	374	291	0	87
0329 AV 117119 MODESTO 1	701	565	80.60	280	210	0	75
0330 AV 117121 MODESTO 1	495	286	57.78	135	118	0	33
0331 AV 117123 MODESTO 1	485	396	81.65	168	154	0	74
0332 AV 117125 MODESTO 1	891	640	71.83	305	243	0	92
0333 AV 117126 MODESTO 1	354	220	62.15	107	91	0	22
0334 AV 117136 MODESTO 1	530	364	68.68	182	146	0	36
0335 AV 117165 MODESTO 1	606	441	72.77	203	169	0	69
0336 AV 117172 MODESTO 1	576	362	62.85	170	129	0	63
GRAND TOTALS	97633	51898	53.16	26218	18778	8	6894

13 PRECINCTS	R	V	T	Measure M - City of Patterson			
	E	O	P	Y	N	O	U
	G	B	U	e	o	V	V
	T	C	R	s	(NON)	O	N
	I	A	R	(NON)	(NON)	R	O
	E	A	R			E	D
	S	A	R			T	T
	R	L	U			R	E
	T	S	N			E	E
	S	L	T			S	R
	E	T	T				
	R	O	A				
	E	T	G				
	D	S	E				
COUNTY TOTAL	7290	3742	51.33	1373	2264	0	105
VOTING PRECINCTS	7290	3742	51.33	1373	2264	0	105
BD OF EQUALIZATION 2	7290	3742	51.33	1373	2264	0	105
BOARD TOTAL	7290	3742	51.33	1373	2264	0	105
CONGRESSIONAL 18	7290	3742	51.33	1373	2264	0	105
CONGRESSIONAL TOTAL	7290	3742	51.33	1373	2264	0	105
SENATORIAL DISTRICT 12	7290	3742	51.33	1373	2264	0	105
SENATORIAL TOTAL	7290	3742	51.33	1373	2264	0	105
ASSEMBLY DISTRICT 26	7290	3742	51.33	1373	2264	0	105
ASSEMBLY TOTAL	7290	3742	51.33	1373	2264	0	105
5TH SUPERVISORIAL	7290	3742	51.33	1373	2264	0	105
SUPERVISORIAL TOTAL	7290	3742	51.33	1373	2264	0	105
PATTERSON	7290	3742	51.33	1373	2264	0	105
CITY TOTAL	7290	3742	51.33	1373	2264	0	105

PRINTED 11/18/10, 04:36 PM

PAGE 271

13 PRECINCTS		R E G I S T E R E D	V O T E R S	B A L L O T S	C A L S U L T S	T P U E R R A N C E U N I T E S	Measure M - City of Patterson					
							Y e s (NON)	N o (NON)	O V E R S	U N D E R S		
0118	124001	PATTERSON 1	517	213	41.20		93	113	0	7		
0119	124002	PATTERSON 2	408	161	39.46		64	93	0	4		
0120	124003	PATTERSON 3	607	234	38.55		84	142	0	8		
0121	124004	PATTERSON 4	658	181	27.51		72	100	0	9		
0122	124005	PATTERSON 5	634	267	42.11		89	169	0	9		
0123	124008	PATTERSON 8	962	426	44.28		143	267	0	16		
0222	924006	PATTERSON 6	230	119	51.74		31	85	0	3		
0349	AV 124001	PATTERSON	424	264	62.26		107	152	0	5		
0350	AV 124002	PATTERSON	373	258	69.17		83	167	0	8		
0351	AV 124003	PATTERSON	654	460	70.34		165	284	0	11		
0352	AV 124004	PATTERSON	573	333	58.12		131	195	0	7		
0353	AV 124005	PATTERSON	599	406	67.78		160	240	0	6		
0354	AV 124008	PATTERSON	651	420	64.52		151	257	0	12		
GRAND TOTALS			7290	3742	51.33		1373	2264	0	105		