


STATEMENT OF VOTE
OF
STANISLAUS COUNTY
STATE OF CALIFORNIA
CAST AT THE
PRESIDENTIAL PRIMARY ELECTION
HELD
TUESDAY, FEBRUARY 5, 2008




State of California
ss }
County of Stanislaus

I, LEE LUNDRIGAN, County Clerk Recorder, of the above named county, do hereby certify that the within is a true and correct statement of result of the votes cast in this county at the Presidential Primary Election as determined by the official canvass of the returns of said election.


Witness my hand and seal this 27th day of February 2008.





LEE LUNDRIGAN
County Clerk Recorder / Registrar of Voters





LEE LUNDRIGAN
County Clerk-Recorder

1021 "I" Street, Suite 101, Modesto, CA 95354
Telephone: 209-525-5200 Fax 209-525-5210

CERTIFICATION OF ELECTIONS OFFICIAL

STATE OF CALIFORNIA


COUNTY OF STANISLAUS

} ss.

Pursuant to the statewide voter registration list requirements set forth in the Help America Vote Act of 2002 (HAVA) (Pub. L. No. 107-252 (2002) 116 Stat. 1666, 42 U.S.C. § 15483), I, Lee Lundrigan, Registrar of Voters for the County of Stanislaus, State of California, hereby certify that I complied with all provisions of Chapter 2 of Division 7 of Title 2 of the California Code of Regulations for the Federal election held on the 5 day of February 2008 in the County of Stanislaus, State of California, and all elections consolidated therewith.

I hereby set my hand and official seal this 27th day of February 2008 at the County of Stanislaus.





Lee Lundrigan
Registrar of Voters
County of Stanislaus
State of California

INDEX

Offices / State Propositions / Local Measures	Page #
DEMOCRATIC President	1
REPUBLICAN President	21
AMERICAN INDEPENDENT President	41
GREEN PARTY President	51
LIBERTARIAN President	61
PEACE AND FREEDOM President	81
#91 TRANSPORTATION FUNDS	91
#92 COMMUNITY COLLEGES	91
#93 LIMITS ON LEGISLATORS' TERMS IN OFFICE	101
#94 INDIAN GAMING	101
#95 INDIAN GAMING	111
#96 INDIAN GAMING	111
#97 INDIAN GAMING	121
MEASURE E – County Initiative / 30 Year Land Use	121
MEASURE L – County Initiative / Growth Control	131
MEASURE M – City of Modesto / Accountability in City Hall	141
MEASURE N – City of Modesto / Elect by District System	141
Summary	001

There were no qualified presidential write-in votes to report.

413 PRECINCTS	R V T P			PRESIDENT OF THE UNITED STATES (more to follow)							B R D K		
	E O G T I E S R T S E R E D	B C A A L S L T O T S	T P U E R R N C O E U N T T A G E	M G I R K A E V E L	J E O D H W N A R D I D S	C D H O R D I D S	H C I L I N A T R O Y N	J B O I E D E N	B O A B R A A M C A K	L H A R D S O N	D K E U N I N S I C H	O V V O E T R E S	
COUNTY TOTAL	86532	51718	59.77	124	3205	88	29528	182	15956	319	200	22	
VOTING PRECINCTS	86532	51718	59.77	124	3205	88	29528	182	15956	319	200	22	
BD OF EQUALIZATION 2	86532	51718	59.77	124	3205	88	29528	182	15956	319	200	22	
CONGRESSIONAL 18	43408	23895	55.05	59	1341	41	14145	80	7054	152	86	6	
CONGRESSIONAL 19	43124	27823	64.52	65	1864	47	15383	102	8902	167	114	16	
CONGRESSIONAL TOTAL	86532	51718	59.77	124	3205	88	29528	182	15956	319	200	22	
ASSEMBLY DISTRICT 17	2101	1292	61.49	2	61	2	757	1	394	13	9	0	
ASSEMBLY DISTRICT 25	48524	30885	63.65	67	1983	56	17030	98	10054	200	131	10	
ASSEMBLY DISTRICT 26	35907	19541	54.42	55	1161	30	11741	83	5508	106	60	12	
ASSEMBLY TOTAL	86532	51718	59.77	124	3205	88	29528	182	15956	319	200	22	
1ST SUPERVISORIAL	18211	11849	65.07	28	785	29	6632	30	3724	86	51	5	
2ND SUPERVISORIAL	17217	10419	60.52	28	715	13	5930	44	3131	61	33	8	
3RD SUPERVISORIAL	15977	8775	54.92	14	480	17	5118	31	2682	57	40	3	
4TH SUPERVISORIAL	18753	11986	63.92	26	764	15	6428	50	4104	55	52	4	
5TH SUPERVISORIAL	16374	8689	53.07	28	461	14	5420	27	2315	60	24	2	
SUPERVISORIAL TOTAL	86532	51718	59.77	124	3205	88	29528	182	15956	319	200	22	
CERES	7600	4086	53.76	12	227	9	2582	16	1020	35	11	2	
HUGHSON	1052	634	60.27	0	32	1	376	2	167	7	3	0	
MODESTO	37765	22937	60.74	51	1317	33	12688	78	7693	119	91	6	
NEWMAN	1436	893	62.19	2	37	1	519	1	278	11	4	0	
OAKDALE	2995	2092	69.85	0	174	3	1174	5	618	23	12	1	
PATTERSON	3020	1819	60.23	6	73	1	1123	5	553	3	1	1	
RIVERBANK	3332	2024	60.74	4	108	6	1203	5	583	15	12	2	
TURLOCK	10952	6563	59.93	18	415	7	3730	27	2058	26	19	4	
WATERFORD	1155	722	62.51	0	48	3	464	1	173	2	2	1	
CITY TOTAL	69307	41770	60.27	93	2431	64	23859	140	13143	241	155	17	
UNINCORPORATED AREA	17225	9948	57.75	31	774	24	5669	42	2813	78	45	5	

			PRESIDENT OF THE UNITED STATES (more to follow)									
	R E G I S T E R E D	V O T E S	T P U E R R N C O E U N T T A G E		J E O D H W R D S	H C I L L I N R O Y N		J B O I E D E N	B O A B R A M C A K	B R I L L C L H A R D S O N	D K E U N I N S I C H	O V V O T E R S
413 PRECINCTS												
0001 101001 AIRPORT 1, E	234	99	42.31	0	0	0	75	0	22	0	0	0
0002 101002 AIRPORT 2,3,	249	61	24.50	0	3	0	40	0	13	0	1	1
0003 102001 CASWELL 1,3	465	117	25.16	1	2	0	84	0	25	0	0	0
0004 102005 CASWELL 5,6	405	146	36.05	0	0	0	104	0	39	1	0	0
0005 102007 CASWELL 7,9	256	90	35.16	0	5	1	62	0	22	0	0	0
0006 103001 CERES 1,21,2	437	204	46.68	2	1	0	125	0	72	0	0	0
0007 103002 CERES 2	279	124	44.44	1	6	0	78	1	29	0	0	1
0008 103003 CERES 3,13	361	141	39.06	0	5	0	92	0	35	1	0	0
0009 103004 CERES 4	211	82	38.86	0	4	0	60	0	15	0	0	0
0010 103005 CERES 5,19	430	192	44.65	0	4	0	128	0	53	0	0	0
0011 103006 CERES 6	297	121	40.74	1	3	0	71	0	39	1	0	0
0012 103007 CERES 7	295	94	31.86	0	3	0	64	0	23	1	0	0
0013 103008 CERES 8,26,2	272	143	52.57	0	3	0	99	0	36	1	0	0
0014 103009 CERES 9,22	422	273	64.69	0	13	0	160	0	87	1	1	0
0015 103010 CERES 10	226	98	43.36	0	4	0	56	0	33	1	0	0
0016 103012 CERES 12,27	243	149	61.32	1	8	0	96	0	39	1	0	0
0017 103014 CERES 14,32	322	100	31.06	1	1	1	62	1	28	0	0	0
0018 103015 CERES 15,20	181	84	46.41	0	3	0	54	0	25	0	0	0
0019 103017 CERES 17	231	82	35.50	0	1	0	58	1	18	1	1	0
0020 103018 CERES 18,33	357	193	54.06	0	3	0	111	3	67	3	0	0
0021 103028 CERES 28	183	110	60.11	0	1	0	69	0	38	0	0	1
0022 104001 CHATOM 1, MT	279	147	52.69	0	6	0	78	0	53	2	0	0
0023 104004 CHATOM 4	75	35	46.67	0	0	1	22	0	10	0	0	0
0024 105002 CLAUS 2, LAN	179	93	51.96	0	2	0	56	0	30	1	0	0
0025 105003 CLAUS 3, COF	74	30	40.54	0	2	0	15	0	8	0	0	0
0026 106001 CLUB 1, WHIT	372	183	49.19	0	2	0	121	0	54	0	0	0
0027 106003 CLUB 3	291	56	19.24	0	1	1	42	0	11	1	0	0
0028 106004 CLUB 4,6,7	412	143	34.71	0	2	0	106	0	33	1	0	0
0029 106005 CLUB 5	74	36	48.65	1	6	0	20	0	5	1	1	0
0030 107007 COFFEE 7	120	57	47.50	1	1	0	33	0	20	0	0	0
0031 109001 DEL PUERTO 1	197	96	48.73	0	5	1	51	0	32	0	1	0
0032 109003 DEL PUERTO 3	206	94	45.63	0	2	1	69	0	19	0	1	0
0033 110001 DENAIR 1	200	127	63.50	1	8	0	58	1	49	3	0	0
0034 110002 DENAIR 2,12,	227	163	71.81	0	7	0	88	0	57	3	1	0
0035 111004 EMPIRE 4	280	122	43.57	0	2	0	95	0	22	1	0	0
0036 111005 EMPIRE 5, ST	261	133	50.96	0	8	0	74	0	36	1	0	0
0037 112001 HART RANSOM	83	46	55.42	0	0	1	22	0	17	0	0	0
0038 112002 HART RANSOM	264	135	51.14	0	1	0	92	0	36	2	0	0
0039 113001 HICKMAN 1	102	64	62.75	0	4	1	34	1	18	1	1	0
0040 114001 HUGHSON 1,2	309	179	57.93	0	6	0	106	0	52	1	0	0
0041 114003 HUGHSON 3,5	355	177	49.86	0	5	0	120	0	41	1	1	0
0042 115001 LANGWORTH 1,	157	129	82.17	0	4	1	59	0	62	0	0	0
0043 115002 LANGWORTH 2	92	50	54.35	0	2	0	26	0	20	2	0	0
0044 116001 MCHENRY 1,3	145	85	58.62	0	0	0	37	1	42	1	0	0
0045 117001 MODESTO 1,7	388	165	42.53	3	3	0	100	0	47	1	1	0
0046 117002 MODESTO 2	165	117	70.91	0	2	0	58	0	49	1	2	0
0047 117003 MODESTO 3,12	416	161	38.70	0	4	0	106	0	49	0	0	0

			PRESIDENT OF THE UNITED STATES (more to follow)											
			R	T								B		
			E	P								R		
			G	U							I			
			T	R							L		D	
			I	N							C		K	
			S	C	N		J	H			L	E		
			R	A	O	M	O	I	B	B	A	N		
			T	A	E	I	H	C	A	R	R	N	O	
			E	U	U	R	W	D	O	A	D	I	V	
			R	N	T	K	N	H	I	B	S	S	E	
			E	A	T	E	R	A	E	A	O	C	T	
			D	S	E	L	S	S	N	K	N	H	R	
0048	117004	MODESTO 4	252	89	35.32	0	2	0	58	0	27	0	0	0
0049	117005	MODESTO 5	291	93	31.96	0	1	0	62	0	25	1	0	1
0050	117006	MODESTO 6	299	76	25.42	0	2	0	49	1	22	0	0	0
0051	117008	MODESTO 8	228	91	39.91	1	0	0	63	0	23	0	2	0
0052	117009	MODESTO 9,10	381	189	49.61	0	1	0	100	2	81	0	0	0
0053	117012	MODESTO 12,1	388	160	41.24	0	6	0	84	2	58	0	2	0
0054	117014	MODESTO 14,1	385	210	54.55	0	9	0	114	3	72	1	1	0
0055	117016	MODESTO 16,1	384	165	42.97	0	6	0	98	0	54	2	0	0
0056	117018	MODESTO 18,6	267	147	55.06	1	3	0	72	1	60	2	1	0
0057	117019	MODESTO 19,2	390	204	52.31	0	6	0	107	0	80	0	0	0
0058	117021	MODESTO 21,2	351	213	60.68	0	7	0	111	1	87	0	2	1
0059	117023	MODESTO 23,8	175	55	31.43	0	0	0	43	0	9	0	0	0
0060	117024	MODESTO 24,9	256	110	42.97	0	4	0	72	0	30	0	0	0
0061	117025	MODESTO 25,2	226	81	35.84	0	1	0	45	0	32	0	0	0
0062	117027	MODESTO 27,3	346	233	67.34	0	5	0	95	1	122	0	2	0
0063	117028	MODESTO 28,3	269	130	48.33	0	2	0	81	0	39	0	0	0
0064	117029	MODESTO 29	246	119	48.37	0	4	0	58	0	51	1	2	0
0065	117030	MODESTO 30,6	364	206	56.59	0	4	0	109	0	78	1	1	0
0066	117032	MODESTO 32	257	114	44.36	2	4	0	57	0	46	0	2	0
0067	117034	MODESTO 34,3	363	265	73.00	1	7	0	126	0	117	5	0	0
0068	117035	MODESTO 35,3	337	196	58.16	1	7	0	89	3	91	2	1	0
0069	117040	MODESTO 40,4	303	185	61.06	0	0	0	94	0	79	0	3	0
0070	117042	MODESTO 42,5	283	193	68.20	0	9	1	86	1	87	0	2	0
0071	117043	MODESTO 43,4	366	198	54.10	1	8	0	112	0	70	0	1	0
0072	117045	MODESTO 45,6	395	185	46.84	0	10	0	99	0	70	1	1	0
0073	117047	MODESTO 47,5	312	192	61.54	1	6	0	99	0	80	0	0	0
0074	117048	MODESTO 48,1	282	195	69.15	0	4	1	98	1	81	0	2	0
0075	117050	MODESTO 50,5	327	191	58.41	1	7	0	88	2	87	1	1	0
0076	117051	MODESTO 51,8	242	106	43.80	0	0	0	66	1	31	0	0	0
0077	117052	MODESTO 52,8	323	182	56.35	0	4	0	91	1	72	0	0	0
0078	117053	MODESTO 53,1	405	169	41.73	0	3	0	84	0	70	0	0	0
0079	117058	MODESTO 58,7	335	131	39.10	1	3	1	79	1	43	1	0	0
0080	117059	MODESTO 59,1	319	211	66.14	2	6	0	111	0	83	0	1	0
0081	117061	MODESTO 61,1	329	186	56.53	0	4	0	114	1	57	1	0	0
0082	117062	MODESTO 62	206	130	63.11	0	4	0	74	0	43	1	0	0
0083	117063	MODESTO 63	384	96	25.00	0	1	1	70	0	22	0	0	0
0084	117064	MODESTO 64,6	403	154	38.21	0	3	1	93	0	47	3	0	0
0085	117065	MODESTO 65,9	296	143	48.31	0	6	0	85	0	44	1	1	0
0086	117069	MODESTO 69,9	316	215	68.04	1	8	0	106	1	91	2	1	0
0087	117070	MODESTO 70	184	116	63.04	0	3	1	61	1	41	0	1	0
0088	117071	MODESTO 71,1	333	172	51.65	0	7	0	87	0	68	0	2	0
0089	117073	MODESTO 73	378	181	47.88	0	3	0	110	1	64	0	0	0
0090	117074	MODESTO 74,7	270	178	65.93	0	4	0	82	0	85	0	1	0
0091	117076	MODESTO 76,7	348	153	43.97	0	5	0	82	0	57	1	1	0
0092	117078	MODESTO 78,8	395	227	57.47	2	9	0	120	0	87	2	0	0
0093	117079	MODESTO 79,8	335	181	54.03	0	5	0	105	0	63	0	0	0
0094	117084	MODESTO 84,1	211	118	55.92	0	2	0	68	0	42	0	1	0

			PRESIDENT OF THE UNITED STATES (more to follow)															
			R	V	T	P					B	R						
			E	O	U	E					I	I						
			G	T	R	R					L	C	D	K				
			I	E	B	C	N	C	J	E	H	C	L	H	E	U		
			S	R	A	A	O	E	M	G	O	D	I	L	A	N	C	
			T	S	L	S	U	N	I	R	H	W	C	D	J	B	A	B
			E	R	L	T	T	T	K	A	N	A	H	O	O	I	R	A
			E	R	O	A	A	E	V	R	R	D	A	T	E	D	A	M
			E	T	G	E	L	S	E	D	I	D	R	O	E	C	A	O
			D	S	E	L	S	S	S	S	Y	N	N	K	N	H	S	S
413 PRECINCTS																		
0095	117085	MODESTO 85.9	240	110	45.83	0	4	1	67	0	35	1	0	0				
0096	117086	MODESTO 86.9	374	166	44.39	0	2	1	106	0	53	0	0	0				
0097	117088	MODESTO 88.1	373	267	71.58	0	4	0	151	1	100	1	1	0				
0098	117091	MODESTO 91.9	355	209	58.87	0	4	0	113	0	85	1	0	0				
0099	117094	MODESTO 94.1	315	182	57.78	0	2	0	104	0	71	1	0	0				
0100	117095	MODESTO 95.1	319	184	57.68	0	2	0	101	1	78	0	0	0				
0101	117098	MODESTO 98.1	188	111	59.04	0	4	0	65	0	36	0	0	0				
0102	117100	MODESTO 100.	205	113	55.12	1	5	0	52	0	50	0	1	0				
0103	117101	MODESTO 101	204	100	49.02	0	2	0	55	0	38	0	0	0				
0104	117105	MODESTO 105	251	123	49.00	0	2	1	74	0	40	2	0	0				
0105	117106	MODESTO 106	247	123	49.80	0	3	0	70	0	46	0	0	0				
0106	117111	MODESTO 111.	320	185	57.81	0	9	0	91	0	81	0	2	0				
0107	117112	MODESTO 112.	365	247	67.67	1	4	0	135	0	104	0	0	0				
0108	117113	MODESTO 113.	357	186	52.10	0	2	0	115	0	61	1	1	0				
0109	117115	MODESTO 115.	331	114	34.44	0	0	0	81	0	30	0	1	0				
0110	117118	MODESTO 118	259	164	63.32	1	2	0	82	0	78	0	0	0				
0111	117121	MODESTO 121	273	151	55.31	0	1	0	86	0	62	0	0	0				
0112	117136	MODESTO 136.	279	158	56.63	0	4	0	86	1	63	0	0	0				
0113	117146	MODESTO 146.	281	146	51.96	0	3	0	79	0	60	0	0	0				
0114	117154	MODESTO 154.	258	109	42.25	0	0	0	65	1	38	1	0	0				
0115	117160	MODESTO 160	216	101	46.76	0	0	0	53	0	45	0	0	0				
0116	119001	NEWMAN 1	274	169	61.68	0	6	0	90	0	60	0	1	0				
0117	119002	NEWMAN 2,4	371	201	54.18	0	0	0	122	0	68	3	1	0				
0118	119003	NEWMAN 3,6	290	182	62.76	2	2	0	104	0	68	2	0	0				
0119	120001	NORTH 1,4	219	138	63.01	1	5	1	74	0	45	4	0	0				
0120	120002	NORTH 2	41	38	92.68	1	2	0	18	1	12	0	0	0				
0121	120003	NORTH 3	93	58	62.37	0	1	0	41	1	10	0	1	0				
0122	121001	OAKDALE 1,9,	297	165	55.56	0	6	0	104	0	48	4	0	0				
0123	121002	OAKDALE 2,14	302	202	66.89	0	9	0	112	0	71	2	3	0				
0124	121003	OAKDALE 3,13	290	174	60.00	0	3	0	95	0	63	1	1	0				
0125	121004	OAKDALE 4,8	202	113	55.94	0	7	0	63	0	36	0	0	0				
0126	121005	OAKDALE 5,6	294	206	70.07	0	5	0	113	0	76	0	2	0				
0127	121007	OAKDALE 7,12	183	114	62.30	0	8	1	62	0	43	0	0	0				
0128	123004	PARADISE 4	297	92	30.98	0	3	0	55	1	31	0	0	0				
0129	123005	PARADISE 5	239	61	25.52	0	2	0	37	0	17	0	0	0				
0130	123007	PARADISE 7,8	385	152	39.48	0	5	0	96	1	46	1	0	0				
0131	124001	PATTERSON 1	266	166	62.41	0	2	0	94	1	68	0	0	0				
0132	124002	PATTERSON 2.	466	266	57.08	1	2	0	156	2	100	0	0	0				
0133	124003	PATTERSON 3.	382	190	49.74	0	7	0	111	1	59	1	0	0				
0134	124004	PATTERSON 4.	438	203	46.35	1	3	1	142	0	52	0	0	0				
0135	124008	PATTERSON 8.	403	254	63.03	0	2	0	155	0	86	0	0	0				
0136	126001	RIVERBANK 1	240	130	54.17	0	6	0	77	0	38	1	1	0				
0137	126002	RIVERBANK 2	244	127	52.05	0	3	0	75	1	36	1	1	0				
0138	126003	RIVERBANK 3	277	117	42.24	2	7	0	70	0	29	0	0	0				
0139	126004	RIVERBANK 4.	256	157	61.33	0	3	1	79	0	69	0	1	0				
0140	126006	RIVERBANK 6.	374	204	54.55	0	8	1	133	0	51	2	1	0				
0141	126007	RIVERBANK 7.	217	123	56.68	0	5	0	80	0	33	1	0	0				

			PRESIDENT OF THE UNITED STATES (more to follow)													
			R V	T P							B R					
			E O	U E							I I					
			G T	R R							L C	D K				
			I E	N C	J E	H C							L H	E U		
			S R	O E	M G	O D							A	N C		
			T S	U N	I R	H W	C D	L I	J B	B O	R	N I		O V		
			E	T T	K A	N A	H O	L N	O I	A B	D	I N		V O		
			R	A	E V	R	R D	A T	E D	A M	S	S I		E T		
			E	G	E	D	I D	R O	E	C A	O	C H		R E		
			D	E	L	S	S	Y N	N	K	N	H		S		
413 PRECINCTS																
0142	126008	RIVERBANK 8,	326	186	57.06	1	3	0	109	0	64	1	3	0		
0143	126010	RIVERBANK 10	167	112	67.07	0	4	0	62	0	43	0	0	0		
0144	127001	SALIDA 1	205	100	48.78	0	1	0	44	0	52	1	0	0		
0145	127002	SALIDA 2,5	252	146	57.94	0	6	0	88	0	45	0	0	0		
0146	127003	SALIDA 3	227	141	62.11	0	4	0	97	0	36	0	0	1		
0147	127004	SALIDA 4	226	119	52.65	1	4	0	80	0	32	1	0	0		
0148	127006	SALIDA 6,9	275	175	63.64	0	4	1	91	1	70	0	3	0		
0149	128001	TURLOCK 1,19	446	221	49.55	0	4	0	148	0	58	0	0	0		
0150	128002	TURLOCK 2,30	465	151	32.47	1	0	0	104	0	37	0	1	1		
0151	128003	TURLOCK 3,4	412	203	49.27	0	5	0	146	1	45	1	0	0		
0152	128005	TURLOCK 5,7	288	151	52.43	0	5	0	87	1	56	0	0	0		
0153	128006	TURLOCK 6,8	297	164	55.22	2	6	0	74	0	69	2	1	0		
0154	128009	TURLOCK 9	152	116	76.32	1	2	1	58	0	48	0	2	0		
0155	128010	TURLOCK 10	177	88	49.72	0	0	0	45	0	42	0	0	0		
0156	128011	TURLOCK 11	258	108	41.86	0	3	0	63	0	37	0	0	0		
0157	128012	TURLOCK 12,2	267	172	64.42	0	5	0	96	1	61	1	0	0		
0158	128013	TURLOCK 13,4	315	225	71.43	1	5	0	130	0	79	1	0	0		
0159	128014	TURLOCK 14	257	92	35.80	1	1	0	59	0	28	0	0	0		
0160	128015	TURLOCK 15	214	127	59.35	1	6	0	64	1	47	1	0	0		
0161	128016	TURLOCK 16,3	313	161	51.44	0	2	0	83	0	67	0	0	0		
0162	128017	TURLOCK 17,2	335	149	44.48	0	5	0	90	1	49	0	1	0		
0163	128018	TURLOCK 18,2	211	146	69.19	0	4	0	69	0	66	1	0	0		
0164	128022	TURLOCK 22,3	331	144	43.50	0	1	0	85	0	52	0	2	0		
0165	128024	TURLOCK 24	207	114	55.07	0	4	0	66	0	38	0	0	0		
0166	128025	TURLOCK 25	217	102	47.00	1	0	0	61	0	36	0	0	0		
0167	128028	TURLOCK 28,4	257	158	61.48	0	4	0	93	0	56	0	0	0		
0168	128038	TURLOCK 38	221	128	57.92	1	2	1	62	1	55	0	0	0		
0169	128040	TURLOCK 40	221	156	70.59	0	4	0	79	1	69	0	0	0		
0170	128041	TURLOCK 41,4	218	102	46.79	1	4	0	81	0	15	0	0	0		
0171	128044	TURLOCK 44,4	333	110	33.03	0	3	0	60	0	40	0	0	0		
0172	129001	WATERFORD 1,	212	102	48.11	0	5	0	67	0	28	0	0	0		
0173	129002	WATERFORD 2,	302	173	57.28	0	6	0	119	0	42	0	0	0		
0174	129003	WATERFORD 3	199	133	66.83	0	3	2	91	1	27	0	0	1		
0175	130001	WESTPORT 1	141	58	41.13	0	4	0	31	0	19	0	0	0		
0176	130002	WESTPORT 2,	295	116	39.32	0	2	0	82	0	28	0	0	1		
0177	132005	WHITMORE 5,8	93	57	61.29	0	2	0	29	0	22	1	0	0		
0178	132007	WHITMORE 7	158	75	47.47	0	5	0	37	0	25	1	0	0		
0179	902002	CASWELL 2,4,	113	45	39.82	0	2	0	30	0	12	1	0	0		
0180	903011	CERES 11,23	105	38	36.19	0	1	0	27	0	10	0	0	0		
0181	903016	CERES 16	1	0		0	0	0	0	0	0	0	0	0		
0182	903025	CERES 25	34	29	85.29	0	0	0	19	0	9	0	0	0		
0183	903030	CERES 30	0	0		0	0	0	0	0	0	0	0	0		
0184	903031	CERES 31	7	2	28.57	0	0	0	0	0	2	0	0	0		
0185	904002	CHATOM 2,3,	82	31	37.80	1	2	0	15	0	10	0	1	0		
0186	905001	CLAUS 1, MCH	75	65	86.67	2	5	0	16	2	35	1	0	0		
0187	906002	CLUB 2,8	76	51	67.11	0	5	0	25	0	15	0	1	0		
0188	906009	CLUB 9	17	10	58.82	2	0	0	6	0	1	0	0	0		

PRINTED 02/27/08, 08:30 PM

				PRESIDENT OF THE UNITED STATES (more to follow)									
				R	T				B			O	
				E	P				R			V	
				G	U				I			E	
				T	E				L			C	
				I	R				C			D	
				E	N				H			K	
				S	C				L			E	
				R	A				A			N	
				T	A				B			C	
				E	O				O			S	
				R	L				I			O	
				E	S				J			V	
				D	S				B			E	
					E				E			R	
					L				N			S	
413 PRECINCTS													
0189 906011 CLUB 11,12,1	95	53	55.79	2	6	0	35	0	8	0	0	0	0
0190 906013 CLUB 13,14	66	34	51.52	0	1	0	20	0	11	1	0	0	0
0191 907005 COFFEE 5,8,9	11	8	72.73	0	2	0	3	0	3	0	0	0	0
0192 907006 COFFEE 6, MC	61	46	75.41	0	6	0	24	0	14	0	0	0	0
0193 907010 COFFEE 10, M	51	39	76.47	0	5	0	15	0	16	1	0	0	0
0194 907011 COFFEE 11	104	85	81.73	0	8	1	51	1	18	0	0	0	0
0195 908001 CROWS LANDIN	97	59	60.82	0	7	0	39	0	11	0	0	0	0
0196 908002 CROWS LANDIN	80	53	66.25	0	2	0	25	0	26	0	0	0	0
0197 908003 CROWS LANDIN	17	13	76.47	0	0	0	6	2	3	0	0	0	0
0198 908004 CROWS LANDIN	78	52	66.67	0	5	0	30	0	12	0	2	0	0
0199 908005 CROWS LANDIN	96	61	63.54	0	1	0	33	0	24	0	1	0	0
0200 908006 CROWS LANDIN	106	67	63.21	0	10	0	34	0	16	0	1	0	0
0201 909004 DEL PUERTO 4	0	0		0	0	0	0	0	0	0	0	0	0
0202 909005 DEL PUERTO 5	0	0		0	0	0	0	0	0	0	0	0	0
0203 909006 DEL PUERTO 6	29	22	75.86	1	2	0	9	0	8	0	0	0	0
0204 909008 DEL PUERTO 8	0	0		0	0	0	0	0	0	0	0	0	0
0205 910005 DENAIR 5,8,1	91	48	52.75	0	4	0	35	0	5	0	0	0	0
0206 910007 DENAIR 7	46	29	63.04	0	1	0	12	0	14	1	0	0	0
0207 910009 DENAIR 9,11	51	36	70.59	0	7	0	17	0	9	0	0	0	0
0208 910010 DENAIR 10,14	72	54	75.00	0	7	0	26	0	17	0	0	0	0
0209 910020 DENAIR 20,21	91	59	64.84	1	5	0	33	0	18	0	0	0	0
0210 910022 DENAIR 22	43	28	65.12	2	3	0	13	3	5	0	0	0	0
0211 911008 EMPIRE 8,9,1	59	39	66.10	1	2	0	21	0	12	0	1	0	0
0212 912003 HART RANSOM	80	50	62.50	0	3	1	36	0	8	0	1	0	0
0213 912004 HART RANSOM	100	67	67.00	0	7	0	38	1	19	0	0	0	0
0214 913002 HICKMAN 2, W	57	40	70.18	0	7	0	23	0	9	1	0	0	0
0215 914004 HUGHSON 4	0	0		0	0	0	0	0	0	0	0	0	0
0216 916002 MCHENRY 2,8	30	18	60.00	0	1	0	7	0	9	0	0	0	0
0217 917049 MODESTO 49,1	1	0		0	0	0	0	0	0	0	0	0	0
0218 917114 MODESTO 114	0	0		0	0	0	0	0	0	0	0	0	0
0219 917131 MODESTO 131	50	29	58.00	0	0	0	21	0	8	0	0	0	0
0220 917158 MODESTO 158	51	41	80.39	0	4	0	23	1	13	0	0	0	0
0221 917159 MODESTO 159	24	19	79.17	0	4	1	11	0	3	0	0	0	0
0222 918002 MT VIEW 2	33	20	60.61	0	2	0	10	0	7	0	1	0	0
0223 919005 NEWMAN 5	0	0		0	0	0	0	0	0	0	0	0	0
0224 923001 PARADISE 1,1	60	35	58.33	0	2	0	21	1	10	0	0	0	0
0225 923002 PARADISE 2,1	74	56	75.68	0	5	0	21	1	22	1	1	0	0
0226 923003 PARADISE 3,6	41	26	63.41	0	2	0	12	0	9	0	1	0	0
0227 923014 PARADISE 14,	41	29	70.73	0	1	0	19	0	6	0	0	0	0
0228 923015 PARADISE 15,	83	53	63.86	0	9	1	32	0	6	0	2	0	0
0229 923019 PARADISE 19,	99	61	61.62	0	4	0	34	0	21	1	0	0	0
0230 924006 PATTERSON 6,	115	68	59.13	0	1	0	49	0	15	0	1	0	0
0231 928021 TURLOCK 21,3	89	46	51.69	0	8	0	24	0	10	0	1	0	0
0232 928035 TURLOCK 35,3	34	19	55.88	0	3	0	11	0	5	0	0	0	0
0233 931004 STAR 4	36	23	63.89	0	2	0	12	0	9	0	0	0	0
0234 932002 WHITMORE 2,9	38	18	47.37	0	2	0	7	1	6	0	0	0	0
0235 932003 WHITMORE 3	22	17	77.27	0	1	0	11	0	4	0	0	0	0

			PRESIDENT OF THE UNITED STATES (more to follow)												
			R	T						B	D				
			E	P						R	K				
			G	U						I	E				
			T	R						L	N				
			I	N						C	C				
			E	C	J	H						L	E		
			S	A	O	O	I	B	B	A	N	C			
			R	A	E	D	C	O	A	R	N	I	O		
			T	L	U	H	D	I	B	D	I	N	V		
			S	S	N	O	R	O	E	A	S	I	E		
			E	T	T	I	A	E	D	S	S	C	T		
			R	A	A	R	R	E	E	O	O	H	R		
			E	G	E	S	S	N	N	N	H	S	E		
			D	E	E	L	S	S	Y	N	K	N	S		
0236	101001	AV AIRPORT 1	119	73	61.34	1	11	0	47	1	7	2	0	0	
0237	101002	AV AIRPORT 2	70	47	67.14	0	1	0	33	2	8	0	0	0	
0238	102001	AV CASWELL 1	168	99	58.93	0	12	0	69	0	13	0	0	0	
0239	102005	AV CASWELL 5	134	72	53.73	0	5	0	53	0	8	0	0	0	
0240	102007	AV CASWELL 7	139	88	63.31	0	12	0	61	0	10	2	0	0	
0241	103001	AV CERES 1,2	224	155	69.20	1	14	0	104	1	28	1	2	0	
0242	103002	AV CERES 2	157	114	72.61	0	19	4	68	0	20	0	1	0	
0243	103003	AV CERES 3,1	249	171	68.67	2	21	1	103	0	26	4	3	0	
0244	103004	AV CERES 4	140	87	62.14	0	10	0	52	0	19	2	0	0	
0245	103005	AV CERES 5,1	204	147	72.06	0	11	0	90	2	33	1	0	0	
0246	103006	AV CERES 6	154	94	61.04	0	10	0	53	0	22	1	0	0	
0247	103007	AV CERES 7	127	78	61.42	0	5	0	48	0	15	2	0	0	
0248	103008	AV CERES 8,2	158	107	67.72	1	5	0	79	0	20	0	1	0	
0249	103009	AV CERES 9,2	282	195	69.15	1	10	0	128	1	40	4	0	0	
0250	103010	AV CERES 10	148	101	68.24	0	13	0	64	1	16	0	0	0	
0251	103012	AV CERES 12,	162	119	73.46	0	12	0	72	3	24	1	2	0	
0252	103014	AV CERES 14,	151	100	66.23	1	3	1	72	0	17	0	0	0	
0253	103015	AV CERES 15,	124	91	73.39	0	8	1	54	0	17	5	0	0	
0254	103017	AV CERES 17	154	94	61.04	0	15	1	57	2	15	1	0	0	
0255	103018	AV CERES 18,	169	107	63.31	0	5	0	69	0	27	2	0	0	
0256	103028	AV CERES 28,	103	67	65.05	0	2	0	40	0	23	0	0	0	
0257	104001	AV CHATOM 1,	265	193	72.83	0	27	1	91	1	51	1	1	2	
0258	104004	AV CHATOM 4	55	38	69.09	0	8	0	21	0	4	0	1	0	
0259	105002	AV CLAUS 2,	193	154	79.79	0	21	0	79	0	43	3	0	0	
0260	105003	AV CLAUS 3,	105	70	66.67	0	8	2	35	0	19	2	0	0	
0261	106001	AV CLUB 1, W	256	179	69.92	0	11	0	124	3	32	1	0	0	
0262	106003	AV CLUB 3	83	54	65.06	1	2	0	26	0	16	3	0	0	
0263	106004	AV CLUB 4,6,	156	94	60.26	0	5	0	60	1	20	0	0	0	
0264	106005	AV CLUB 5	71	61	85.92	0	14	0	24	0	19	0	0	0	
0265	107007	AV COFFEE 7	82	57	69.51	0	10	0	29	0	15	0	0	0	
0266	109001	AV DEL PUERT	149	121	81.21	0	8	0	74	3	24	2	1	0	
0267	109003	AV DEL PUERT	99	72	72.73	0	4	0	47	0	19	2	0	0	
0268	110001	AV DENAIR 1	118	99	83.90	0	19	0	47	2	27	1	0	0	
0269	110002	AV DENAIR 2,	199	151	75.88	0	16	1	89	0	39	0	0	0	
0270	111004	AV EMPIRE 4	108	68	62.96	0	2	2	39	0	20	2	0	0	
0271	111005	AV EMPIRE 5,	276	223	80.80	0	30	0	116	1	63	0	3	0	
0272	112001	AV HART RANS	139	104	74.82	0	19	0	47	1	29	1	3	0	
0273	112002	AV HART RANS	159	127	79.87	0	7	0	66	1	39	1	2	0	
0274	113001	AV HICKMAN 1	78	56	71.79	1	6	0	17	0	27	3	0	0	
0275	114001	AV HUGHSON 1	187	128	68.45	0	10	0	73	0	31	1	2	0	
0276	114003	AV HUGHSON 3	201	150	74.63	0	11	1	77	2	43	4	0	0	
0277	115001	AV LANGWORTH	243	213	87.65	1	28	0	100	1	75	1	1	0	
0278	115002	AV LANGWORTH	184	139	75.54	1	24	1	62	1	41	1	1	0	
0279	116001	AV MCHENRY 1	135	111	82.22	0	10	1	52	1	36	3	0	0	
0280	117001	AV MODESTO 1	238	161	67.65	0	14	1	100	0	36	2	0	0	
0281	117002	AV MODESTO 2	178	132	74.16	2	13	0	65	1	46	0	0	0	
0282	117003	AV MODESTO 3	176	106	60.23	0	10	0	71	0	23	2	0	0	

				PRESIDENT OF THE UNITED STATES (more to follow)														
				R	B	T				J	H			B	D			
				E	C	P	M	J	C	O	B	L	L	I	K	E	O	
				G	A	U	I	O	I	A	A	H	R	C	E	N	S	
				T	A	R	R	D	L	B	R	A	R	A	U	N	V	
				S	A	R	R	H	L	O	A	R	R	L	N	C	O	
				I	A	R	N	C	L	J	A	R	L	H	E	S	I	
				E	A	O	O	E	I	O	A	A	A	A	E	N	C	O
				S	A	E	E	U	I	H	A	R	R	A	N	N	I	O
				R	L	T	K	A	C	D	H	O	O	I	R	D	N	I
				E	T	A	E	N	R	R	A	T	E	D	S	I	S	E
				D	S	E	L	S	S	S	Y	N	N	K	N	H	S	S
0283	117004	AV	MODESTO 4	131	54	41.22	0	4	0	40	2	7	0	0	0			
0284	117005	AV	MODESTO 5	158	87	55.06	0	5	1	64	0	11	2	0	0			
0285	117006	AV	MODESTO 6	138	63	45.65	0	2	1	34	1	21	2	1	0			
0286	117008	AV	MODESTO 8	153	108	70.59	0	12	1	60	2	21	0	1	0			
0287	117009	AV	MODESTO 9	329	238	72.34	2	34	2	114	0	73	1	1	0			
0288	117012	AV	MODESTO 1	236	149	63.14	0	10	0	89	0	40	4	0	0			
0289	117014	AV	MODESTO 1	310	233	75.16	0	34	0	139	1	43	2	1	0			
0290	117016	AV	MODESTO 1	218	161	73.85	1	12	1	101	1	38	3	2	0			
0291	117018	AV	MODESTO 1	246	209	84.96	1	18	0	104	1	72	1	0	0			
0292	117019	AV	MODESTO 1	288	228	79.17	0	21	0	123	0	71	3	1	0			
0293	117021	AV	MODESTO 2	264	209	79.17	0	15	0	120	1	63	2	0	0			
0294	117023	AV	MODESTO 2	66	34	51.52	1	6	0	20	0	6	0	0	0			
0295	117024	AV	MODESTO 2	134	81	60.45	0	5	0	54	0	18	0	0	0			
0296	117025	AV	MODESTO 2	154	108	70.13	0	8	0	71	0	25	1	1	0			
0297	117027	AV	MODESTO 2	227	179	78.85	1	17	0	84	2	64	1	3	1			
0298	117028	AV	MODESTO 2	182	137	75.27	0	16	1	71	0	39	0	3	0			
0299	117029	AV	MODESTO 2	165	115	69.70	0	10	0	60	0	40	1	0	0			
0300	117030	AV	MODESTO 3	262	183	69.85	0	14	0	92	2	64	3	0	0			
0301	117032	AV	MODESTO 3	127	74	58.27	0	11	0	39	0	17	0	0	0			
0302	117034	AV	MODESTO 3	305	249	81.64	2	16	0	132	1	90	0	0	0			
0303	117035	AV	MODESTO 3	299	250	83.61	1	24	1	128	2	79	0	0	0			
0304	117040	AV	MODESTO 4	267	216	80.90	0	40	1	114	1	49	1	0	0			
0305	117042	AV	MODESTO 4	315	252	80.00	1	19	0	139	3	77	0	0	0			
0306	117043	AV	MODESTO 4	337	277	82.20	0	35	0	149	1	76	1	3	0			
0307	117045	AV	MODESTO 4	330	214	64.85	0	19	0	124	1	51	2	1	0			
0308	117047	AV	MODESTO 4	393	346	88.04	0	28	1	179	2	117	2	0	0			
0309	117048	AV	MODESTO 4	290	236	81.38	0	23	0	110	2	84	1	1	0			
0310	117050	AV	MODESTO 5	271	204	75.28	0	25	0	108	1	61	1	1	0			
0311	117051	AV	MODESTO 5	249	161	64.66	0	15	1	108	0	28	0	0	0			
0312	117052	AV	MODESTO 5	362	270	74.59	0	20	0	157	2	75	2	1	0			
0313	117053	AV	MODESTO 5	276	190	68.84	0	19	1	101	0	61	3	1	0			
0314	117058	AV	MODESTO 5	226	138	61.06	1	8	0	83	0	37	0	1	0			
0315	117059	AV	MODESTO 5	230	194	84.35	0	18	1	85	1	83	1	1	0			
0316	117061	AV	MODESTO 6	192	150	78.13	0	8	1	84	0	45	4	1	0			
0317	117062	AV	MODESTO 6	87	48	55.17	1	4	0	30	0	10	0	0	0			
0318	117063	AV	MODESTO 6	146	83	56.85	0	1	0	62	0	19	0	0	0			
0319	117064	AV	MODESTO 6	167	101	60.48	0	9	0	65	0	26	0	0	0			
0320	117065	AV	MODESTO 6	237	158	66.67	0	21	0	100	1	31	1	1	0			
0321	117069	AV	MODESTO 6	337	266	78.93	3	22	1	153	2	69	2	0	1			
0322	117070	AV	MODESTO 7	166	132	79.52	0	10	1	73	0	36	2	2	0			
0323	117071	AV	MODESTO 7	298	237	79.53	1	11	0	140	1	70	0	0	1			
0324	117073	AV	MODESTO 7	174	80	45.98	0	2	0	54	0	23	0	0	0			
0325	117074	AV	MODESTO 7	312	265	84.94	2	27	2	130	2	88	2	0	0			
0326	117076	AV	MODESTO 7	210	151	71.90	1	18	0	93	1	34	0	0	0			
0327	117078	AV	MODESTO 7	278	204	73.38	1	26	0	103	0	66	2	0	0			
0328	117079	AV	MODESTO 7	303	221	72.94	0	16	0	137	0	58	1	1	0			
0329	117084	AV	MODESTO 8	163	134	82.21	1	7	1	77	1	45	1	0	0			

PRESIDENT OF THE UNITED STATES (more to follow)

				R	V	T	P							B	R	D	K	O	V							
				E	O	U	E							I	I	L	C	E	N	C						
				G	T	R	R							L	H	A	R	N	I	N	O					
				I	E	B	C	N	C	J	E	H	C	B	O	D	K	E	N	C						
				S	R	A	A	O	E	M	G	O	D	I	L	A	B	R	A	N	C					
				T	S	L	S	U	N	I	R	H	W	C	D	O	I	R	A	N	I	N	O	V		
				E	R	L	T	T	T	K	A	N	A	H	O	L	N	O	I	R	A	N	I	N	O	V
				R	O	A	A	E	V	E	D	R	I	D	A	T	E	D	A	M	S	I	S	I	C	H
				E	T	G	E	L	S	S	S	S	Y	N	N	K	N	N	C	A	O	H	H	H	H	H
413 PRECINCTS				D	S	E	E	L	S	S	S	Y	N	N	K	N	N	C	A	O	H	H	H	H	H	
0330 117085 AV MODESTO 8	152	119	78.29	2	9	0	76	0	26	1	0	0														
0331 117086 AV MODESTO 8	295	232	78.64	0	20	0	132	0	70	2	0	0														
0332 117088 AV MODESTO 8	328	260	79.27	0	16	0	162	0	74	3	1	0														
0333 117091 AV MODESTO 9	330	262	79.39	3	30	0	130	2	85	1	1	1														
0334 117094 AV MODESTO 9	311	234	75.24	0	27	1	126	1	62	2	1	0														
0335 117095 AV MODESTO 9	181	136	75.14	0	5	1	82	0	47	0	0	0														
0336 117098 AV MODESTO 9	143	107	74.83	1	7	0	55	1	36	0	2	0														
0337 117100 AV MODESTO 1	193	151	78.24	0	14	0	84	1	45	0	0	0														
0338 117101 AV MODESTO 1	172	132	76.74	0	24	1	60	0	34	5	2	0														
0339 117105 AV MODESTO 1	197	119	60.41	0	12	0	75	0	28	1	0	0														
0340 117106 AV MODESTO 1	133	94	70.68	0	4	0	61	1	24	1	2	0														
0341 117111 AV MODESTO 1	211	186	88.15	0	16	0	98	0	63	1	0	0														
0342 117112 AV MODESTO 1	310	239	77.10	1	21	0	136	1	69	0	3	0														
0343 117113 AV MODESTO 1	156	121	77.56	0	4	0	60	0	55	0	0	0														
0344 117115 AV MODESTO 1	204	104	50.98	0	3	0	66	0	28	1	2	0														
0345 117118 AV MODESTO 1	173	109	63.01	0	6	0	69	0	28	0	1	0														
0346 117121 AV MODESTO 1	123	81	65.85	0	1	0	49	1	24	0	0	0														
0347 117136 AV MODESTO 1	203	144	70.94	0	8	0	81	0	53	0	0	0														
0348 117146 AV MODESTO 1	169	122	72.19	0	12	0	51	0	53	1	1	0														
0349 117154 AV MODESTO 1	185	125	67.57	0	12	0	59	1	48	1	2	0														
0350 117160 AV MODESTO 1	156	69	44.23	0	3	0	36	0	24	1	0	0														
0351 119001 AV NEWMAN 1	170	116	68.24	0	14	0	58	0	27	5	1	0														
0352 119002 AV NEWMAN 2	186	117	62.90	0	13	1	69	0	30	1	0	0														
0353 119003 AV NEWMAN 3	145	108	74.48	0	2	0	76	1	25	0	1	0														
0354 120001 AV NORTH 1,4	317	249	78.55	2	38	1	111	2	77	2	0	0														
0355 120002 AV NORTH 2	47	27	57.45	0	2	0	15	0	8	1	0	0														
0356 120003 AV NORTH 3	86	72	83.72	0	9	1	30	0	25	0	2	0														
0357 121001 AV OAKDALE 1	233	191	81.97	0	31	0	113	0	40	2	2	0														
0358 121002 AV OAKDALE 2	286	219	76.57	0	25	1	122	1	57	0	0	0														
0359 121003 AV OAKDALE 3	228	174	76.32	0	25	1	94	0	43	4	2	0														
0360 121004 AV OAKDALE 4	242	193	79.75	0	20	0	123	0	34	4	2	1														
0361 121005 AV OAKDALE 5	260	218	83.85	0	19	0	117	4	65	4	0	0														
0362 121007 AV OAKDALE 7	178	123	69.10	0	16	0	56	0	42	2	0	0														
0363 123004 AV PARADISE	130	80	61.54	0	4	0	51	0	22	0	0	0														
0364 123005 AV PARADISE	74	42	56.76	0	4	1	24	0	11	0	0	0														
0365 123007 AV PARADISE	192	134	69.79	1	6	0	98	0	22	1	0	0														
0366 124001 AV PATTERSON	112	86	76.79	1	3	0	57	0	23	0	0	0														
0367 124002 AV PATTERSON	258	192	74.42	2	14	0	121	0	47	0	0	0														
0368 124003 AV PATTERSON	241	179	74.27	1	26	0	94	0	54	1	0	0														
0369 124004 AV PATTERSON	178	103	57.87	0	10	0	66	0	20	1	0	0														
0370 124008 AV PATTERSON	161	112	69.57	0	3	0	78	1	29	0	0	1														
0371 126001 AV RIVERBANK	141	98	69.50	0	8	0	48	2	34	3	0	0														
0372 126002 AV RIVERBANK	133	92	69.17	0	11	0	60	0	18	0	1	0														
0373 126003 AV RIVERBANK	118	73	61.86	1	5	0	48	0	11	1	0	0														
0374 126004 AV RIVERBANK	204	162	79.41	0	15	1	72	1	60	2	1	2														
0375 126006 AV RIVERBANK	222	144	64.86	0	10	0	98	0	28	0	1	0														
0376 126007 AV RIVERBANK	80	49	61.25	0	4	0	30	1	12	0	1	0														

			PRESIDENT OF THE UNITED STATES (more to follow)												
			R E G I S T E R E D	V O T E R S	T U R N O U T S	P R E S I D E N T	M I C H A E L	J O H N	C O N D O L D O	H I L A R Y	J O H N	B O B A M E N K	B R I C E L A R D S O N	D E V I D I N S I C H	O V E R S E E S
413 PRECINCTS															
0377 126008 AV RIVERBANK	221	161	72.85	0	11	2	105	0	36	3	0	0	0	0	
0378 126010 AV RIVERBANK	112	89	79.46	0	5	1	57	0	21	0	1	0	0		
0379 127001 AV SALIDA 1	142	103	72.54	0	12	0	59	0	28	2	0	0	0		
0380 127002 AV SALIDA 2	127	93	73.23	0	4	0	51	0	33	0	2	0	0		
0381 127003 AV SALIDA 3	100	67	67.00	0	7	0	42	0	15	0	0	0	0		
0382 127004 AV SALIDA 4	96	70	72.92	0	9	0	45	0	13	0	0	0	0		
0383 127006 AV SALIDA 6	149	103	69.13	0	11	0	64	0	21	0	1	0	0		
0384 128001 AV TURLOCK 1	307	220	71.66	0	29	0	124	4	49	0	0	0	0		
0385 128002 AV TURLOCK 2	205	133	64.88	1	12	1	96	1	19	2	0	0	0		
0386 128003 AV TURLOCK 3	182	96	52.75	1	6	0	64	0	18	4	0	0	0		
0387 128005 AV TURLOCK 5	184	133	72.28	0	18	1	70	1	37	1	2	0	0		
0388 128006 AV TURLOCK 6	342	270	78.95	2	38	2	134	2	71	3	0	1	0		
0389 128009 AV TURLOCK 9	158	140	88.61	0	16	0	68	0	53	0	0	0	0		
0390 128010 AV TURLOCK 1	122	82	67.21	2	5	0	36	0	38	1	0	0	0		
0391 128011 AV TURLOCK 1	144	95	65.97	1	6	0	59	1	20	1	2	0	0		
0392 128012 AV TURLOCK 1	331	263	79.46	0	35	0	142	2	72	1	0	1	0		
0393 128013 AV TURLOCK 1	192	130	67.71	0	8	0	80	1	39	0	0	0	0		
0394 128014 AV TURLOCK 1	158	92	58.23	0	11	0	55	0	17	0	0	0	0		
0395 128015 AV TURLOCK 1	129	94	72.87	0	9	0	51	1	29	0	0	0	0		
0396 128016 AV TURLOCK 1	274	194	70.80	0	28	0	107	2	45	1	2	0	0		
0397 128017 AV TURLOCK 1	238	186	78.15	0	22	0	99	0	62	1	1	0	0		
0398 128018 AV TURLOCK 1	259	216	83.40	1	34	0	102	2	68	1	0	0	0		
0399 128022 AV TURLOCK 2	251	193	76.89	0	9	1	109	0	61	0	1	1	0		
0400 128024 AV TURLOCK 2	136	99	72.79	0	10	0	58	0	25	0	0	0	0		
0401 128025 AV TURLOCK 2	117	82	70.09	0	6	0	47	0	23	2	1	0	0		
0402 128028 AV TURLOCK 2	169	117	69.23	0	2	0	72	0	34	0	1	0	0		
0403 128038 AV TURLOCK 3	129	98	75.97	0	7	0	46	2	40	1	0	0	0		
0404 128040 AV TURLOCK 4	138	117	84.78	0	6	0	69	1	38	0	1	0	0		
0405 128041 AV TURLOCK 4	103	73	70.87	0	3	0	58	0	7	0	0	0	0		
0406 128044 AV TURLOCK 4	149	87	58.39	0	9	0	46	0	28	0	0	0	0		
0407 129001 AV WATERFORD	135	95	70.37	0	5	1	63	0	22	0	0	0	0		
0408 129002 AV WATERFORD	167	122	73.05	0	20	0	74	0	22	1	1	0	0		
0409 129003 AV WATERFORD	140	97	69.29	0	9	0	50	0	32	1	1	0	0		
0410 130001 AV WESTPORT	114	94	82.46	2	18	0	45	0	23	2	1	0	0		
0411 130002 AV WESTPORT	219	152	69.41	2	22	0	86	1	30	0	1	0	0		
0412 132005 AV WHITMORE	140	104	74.29	0	16	0	54	0	30	0	0	0	0		
0413 132007 AV WHITMORE	163	132	80.98	0	21	0	67	0	38	1	2	0	0		
GRAND TOTALS	86532	51718	59.77	124	3205	88	29528	182	15956	319	200	22			

	R V		T P	PRESIDENT OF THE UNITED STATES (continuation)
	E O		U E	
	G T		R R	
	I E	B C	N C	
	S R	A A	O E	
	T S	L S	U N	U V
	E	L T	T T	N O
	R	O	A	D T
	E	T	G	E E
413 PRECINCTS	D	S	E	R S
COUNTY TOTAL	86532	51718	59.77	1496
VOTING PRECINCTS	86532	51718	59.77	1496
BD OF EQUALIZATION 2	86532	51718	59.77	1496
CONGRESSIONAL 18	43408	23895	55.05	670
CONGRESSIONAL 19	43124	27823	64.52	826
CONGRESSIONAL TOTAL	86532	51718	59.77	1496
ASSEMBLY DISTRICT 17	2101	1292	61.49	39
ASSEMBLY DISTRICT 25	48524	30885	63.65	904
ASSEMBLY DISTRICT 26	35907	19541	54.42	553
ASSEMBLY TOTAL	86532	51718	59.77	1496
1ST SUPERVISORIAL	18211	11849	65.07	351
2ND SUPERVISORIAL	17217	10419	60.52	315
3RD SUPERVISORIAL	15977	8775	54.92	244
4TH SUPERVISORIAL	18753	11986	63.92	344
5TH SUPERVISORIAL	16374	8689	53.07	242
SUPERVISORIAL TOTAL	86532	51718	59.77	1496
CERES	7600	4086	53.76	118
HUGHSON	1052	634	60.27	34
MODESTO	37765	22937	60.74	619
NEWMAN	1436	893	62.19	28
OAKDALE	2995	2092	69.85	65
PATTERSON	3020	1819	60.23	36
RIVERBANK	3332	2024	60.74	62
TURLOCK	10952	6563	59.93	174
WATERFORD	1155	722	62.51	21
CITY TOTAL	69307	41770	60.27	1157
UNINCORPORATED AREA	17225	9948	57.75	339

413 PRECINCTS	R	V	T	P	PRESIDENT OF THE UNITED STATES (continuation)
	E	O	U	E	
	G	T	R	R	
	I	B	C	N	
	S	A	A	O	
	T	L	S	U	U
	E	L	T	T	N
	R	O		A	D
	E	T		G	E
	D	S		E	R
					S
0001 101001 AIRPORT 1, E	234	99	42.31	2	
0002 101002 AIRPORT 2,3,	249	61	24.50	1	
0003 102001 CASWELL 1,3	465	117	25.16	5	
0004 102005 CASWELL 5,6	405	146	36.05	2	
0005 102007 CASWELL 7,9	256	90	35.16	0	
0006 103001 CERES 1,21,2	437	204	46.68	3	
0007 103002 CERES 2	279	124	44.44	6	
0008 103003 CERES 3,13	361	141	39.06	8	
0009 103004 CERES 4	211	82	38.86	3	
0010 103005 CERES 5,19	430	192	44.65	7	
0011 103006 CERES 6	297	121	40.74	4	
0012 103007 CERES 7	295	94	31.86	3	
0013 103008 CERES 8,26,2	272	143	52.57	2	
0014 103009 CERES 9,22	422	273	64.69	7	
0015 103010 CERES 10	226	98	43.36	4	
0016 103012 CERES 12,27	243	149	61.32	4	
0017 103014 CERES 14,32	322	100	31.06	4	
0018 103015 CERES 15,20	181	84	46.41	2	
0019 103017 CERES 17	231	82	35.50	1	
0020 103018 CERES 18,33	357	193	54.06	5	
0021 103028 CERES 28	183	110	60.11	1	
0022 104001 CHATOM 1, MT	279	147	52.69	8	
0023 104004 CHATOM 4	75	35	46.67	2	
0024 105002 CLAUS 2, LAN	179	93	51.96	3	
0025 105003 CLAUS 3, COF	74	30	40.54	4	
0026 106001 CLUB 1, WHIT	372	183	49.19	5	
0027 106003 CLUB 3	291	56	19.24	0	
0028 106004 CLUB 4,6,7	412	143	34.71	1	
0029 106005 CLUB 5	74	36	48.65	2	
0030 107007 COFFEE 7	120	57	47.50	2	
0031 109001 DEL PUERTO 1	197	96	48.73	6	
0032 109003 DEL PUERTO 3	206	94	45.63	2	
0033 110001 DENAIR 1	200	127	63.50	7	
0034 110002 DENAIR 2,12,	227	163	71.81	7	
0035 111004 EMPIRE 4	280	122	43.57	0	
0036 111005 EMPIRE 5, ST	261	133	50.96	11	
0037 112001 HART RANSOM	83	46	55.42	4	
0038 112002 HART RANSOM	264	135	51.14	3	
0039 113001 HICKMAN 1	102	64	62.75	4	
0040 114001 HUGHSON 1,2	309	179	57.93	10	
0041 114003 HUGHSON 3,5	355	177	49.86	8	
0042 115001 LANGWORTH 1,	157	129	82.17	3	
0043 115002 LANGWORTH 2	92	50	54.35	0	
0044 116001 MCHENRY 1,3	145	85	58.62	4	
0045 117001 MODESTO 1,7	388	165	42.53	8	
0046 117002 MODESTO 2	165	117	70.91	4	
0047 117003 MODESTO 3,12	416	161	38.70	1	
0048 117004 MODESTO 4	252	89	35.32	1	
0049 117005 MODESTO 5	291	93	31.96	2	

				PRESIDENT OF THE UNITED STATES (continuation)			
				R	V	T	P
				E	O	U	E
				G	T	R	R
				I	E	B	C
				S	R	A	A
				T	S	L	S
				E	L	T	T
				R	O	A	U
				E	T	G	V
				D	S	E	N
							O
							D
							T
							E
							R
							S
413	PRECINCTS						
0050	117006	MODESTO	6	299	76	25.42	1
0051	117008	MODESTO	8	228	91	39.91	2
0052	117009	MODESTO	9,10	381	189	49.61	4
0053	117012	MODESTO	12,1	388	160	41.24	7
0054	117014	MODESTO	14,1	385	210	54.55	6
0055	117016	MODESTO	16,1	384	165	42.97	4
0056	117018	MODESTO	18,6	267	147	55.06	7
0057	117019	MODESTO	19,2	390	204	52.31	11
0058	117021	MODESTO	21,2	351	213	60.68	3
0059	117023	MODESTO	23,8	175	55	31.43	3
0060	117024	MODESTO	24,9	256	110	42.97	3
0061	117025	MODESTO	25,2	226	81	35.84	2
0062	117027	MODESTO	27,3	346	233	67.34	7
0063	117028	MODESTO	28,3	269	130	48.33	5
0064	117029	MODESTO	29	246	119	48.37	2
0065	117030	MODESTO	30,6	364	206	56.59	9
0066	117032	MODESTO	32	257	114	44.36	2
0067	117034	MODESTO	34,3	363	265	73.00	6
0068	117035	MODESTO	35,3	337	196	58.16	2
0069	117040	MODESTO	40,4	303	185	61.06	6
0070	117042	MODESTO	42,5	283	193	68.20	3
0071	117043	MODESTO	43,4	366	198	54.10	5
0072	117045	MODESTO	45,6	395	185	46.84	3
0073	117047	MODESTO	47,5	312	192	61.54	5
0074	117048	MODESTO	48,1	282	195	69.15	4
0075	117050	MODESTO	50,5	327	191	58.41	2
0076	117051	MODESTO	51,8	242	106	43.80	6
0077	117052	MODESTO	52,8	323	182	56.35	11
0078	117053	MODESTO	53,1	405	169	41.73	11
0079	117058	MODESTO	58,7	335	131	39.10	2
0080	117059	MODESTO	59,1	319	211	66.14	7
0081	117061	MODESTO	61,1	329	186	56.53	6
0082	117062	MODESTO	62	206	130	63.11	6
0083	117063	MODESTO	63	384	96	25.00	2
0084	117064	MODESTO	64,6	403	154	38.21	7
0085	117065	MODESTO	65,9	296	143	48.31	4
0086	117069	MODESTO	69,9	316	215	68.04	4
0087	117070	MODESTO	70	184	116	63.04	7
0088	117071	MODESTO	71,1	333	172	51.65	5
0089	117073	MODESTO	73	378	181	47.88	3
0090	117074	MODESTO	74,7	270	178	65.93	4
0091	117076	MODESTO	76,7	348	153	43.97	3
0092	117078	MODESTO	78,8	395	227	57.47	3
0093	117079	MODESTO	79,8	335	181	54.03	8
0094	117084	MODESTO	84,1	211	118	55.92	5
0095	117085	MODESTO	85,9	240	110	45.83	2
0096	117086	MODESTO	86,9	374	166	44.39	2
0097	117088	MODESTO	88,1	373	267	71.58	9
0098	117091	MODESTO	91,9	355	209	58.87	6

			R V	T P	PRESIDENT OF THE UNITED STATES (continuation)	
			E O	U E		
			G T	R R		
			I E	B C	N C	
			S R	A A	O E	
			T S	L S	U N	U V
			E	L T	T T	N O
			R	O	A	D T
			E	T	G	E E
413 PRECINCTS			D	S	E	R S
0099	117094	MODESTO 94,1	315	182	57.78	2
0100	117095	MODESTO 95,1	319	184	57.68	2
0101	117098	MODESTO 98,1	188	111	59.04	3
0102	117100	MODESTO 100,	205	113	55.12	3
0103	117101	MODESTO 101	204	100	49.02	5
0104	117105	MODESTO 105	251	123	49.00	2
0105	117106	MODESTO 106	247	123	49.80	3
0106	117111	MODESTO 111,	320	185	57.81	0
0107	117112	MODESTO 112,	365	247	67.67	2
0108	117113	MODESTO 113,	357	186	52.10	5
0109	117115	MODESTO 115,	331	114	34.44	2
0110	117118	MODESTO 118	259	164	63.32	0
0111	117121	MODESTO 121	273	151	55.31	2
0112	117136	MODESTO 136,	279	158	56.63	4
0113	117146	MODESTO 146,	281	146	51.96	4
0114	117154	MODESTO 154,	258	109	42.25	4
0115	117160	MODESTO 160	216	101	46.76	2
0116	119001	NEWMAN 1	274	169	61.68	6
0117	119002	NEWMAN 2,4	371	201	54.18	6
0118	119003	NEWMAN 3,6	290	182	62.76	4
0119	120001	NORTH 1,4	219	138	63.01	5
0120	120002	NORTH 2	41	38	92.68	3
0121	120003	NORTH 3	93	58	62.37	2
0122	121001	OAKDALE 1,9,	297	165	55.56	3
0123	121002	OAKDALE 2,14	302	202	66.89	5
0124	121003	OAKDALE 3,13	290	174	60.00	9
0125	121004	OAKDALE 4,8	202	113	55.94	6
0126	121005	OAKDALE 5,6	294	206	70.07	9
0127	121007	OAKDALE 7,12	183	114	62.30	0
0128	123004	PARADISE 4	297	92	30.98	2
0129	123005	PARADISE 5	239	61	25.52	5
0130	123007	PARADISE 7,8	385	152	39.48	3
0131	124001	PATTERSON 1	266	166	62.41	1
0132	124002	PATTERSON 2,	466	266	57.08	5
0133	124003	PATTERSON 3,	382	190	49.74	9
0134	124004	PATTERSON 4,	438	203	46.35	3
0135	124008	PATTERSON 8,	403	254	63.03	4
0136	126001	RIVERBANK 1	240	130	54.17	7
0137	126002	RIVERBANK 2	244	127	52.05	7
0138	126003	RIVERBANK 3	277	117	42.24	5
0139	126004	RIVERBANK 4,	256	157	61.33	4
0140	126006	RIVERBANK 6,	374	204	54.55	8
0141	126007	RIVERBANK 7,	217	123	56.68	4
0142	126008	RIVERBANK 8,	326	186	57.06	4
0143	126010	RIVERBANK 10	167	112	67.07	2
0144	127001	SALIDA 1	205	100	48.78	1
0145	127002	SALIDA 2,5	252	146	57.94	6
0146	127003	SALIDA 3	227	141	62.11	3
0147	127004	SALIDA 4	226	119	52.65	0

413 PRECINCTS		R V	T P	PRESIDENT OF THE UNITED STATES (continuation)	
		E O	U E		
		G T	R R		
		I E	B C	N C	
		S R	A A	O E	
		T S	L S	U N	U V
		E	L T	T T	N O
		R	O	A	D T
		E	T	G	E E
		D	S	E	R S
0148	127006 SALIDA 6,9	275	175	63.64	5
0149	128001 TURLOCK 1,19	446	221	49.55	11
0150	128002 TURLOCK 2,30	465	151	32.47	6
0151	128003 TURLOCK 3,4	412	203	49.27	4
0152	128005 TURLOCK 5,7	288	151	52.43	2
0153	128006 TURLOCK 6,8	297	164	55.22	6
0154	128009 TURLOCK 9	152	116	76.32	1
0155	128010 TURLOCK 10	177	88	49.72	1
0156	128011 TURLOCK 11	258	108	41.86	5
0157	128012 TURLOCK 12,2	267	172	64.42	6
0158	128013 TURLOCK 13,4	315	225	71.43	6
0159	128014 TURLOCK 14	257	92	35.80	1
0160	128015 TURLOCK 15	214	127	59.35	4
0161	128016 TURLOCK 16,3	313	161	51.44	6
0162	128017 TURLOCK 17,2	335	149	44.48	1
0163	128018 TURLOCK 18,2	211	146	69.19	5
0164	128022 TURLOCK 22,3	331	144	43.50	3
0165	128024 TURLOCK 24	207	114	55.07	5
0166	128025 TURLOCK 25	217	102	47.00	1
0167	128028 TURLOCK 28,4	257	158	61.48	4
0168	128038 TURLOCK 38	221	128	57.92	6
0169	128040 TURLOCK 40	221	156	70.59	3
0170	128041 TURLOCK 41,4	218	102	46.79	1
0171	128044 TURLOCK 44,4	333	110	33.03	6
0172	129001 WATERFORD 1,	212	102	48.11	1
0173	129002 WATERFORD 2,	302	173	57.28	4
0174	129003 WATERFORD 3	199	133	66.83	7
0175	130001 WESTPORT 1	141	58	41.13	4
0176	130002 WESTPORT 2,	295	116	39.32	2
0177	132005 WHITMORE 5,8	93	57	61.29	2
0178	132007 WHITMORE 7	158	75	47.47	4
0179	902002 CASWELL 2,4,	113	45	39.82	0
0180	903011 CERES 11,23	105	38	36.19	0
0181	903016 CERES 16	1	0		0
0182	903025 CERES 25	34	29	85.29	1
0183	903030 CERES 30	0	0		0
0184	903031 CERES 31	7	2	28.57	0
0185	904002 CHATOM 2,3,	82	31	37.80	1
0186	905001 CLAUS 1, MCH	75	65	86.67	3
0187	906002 CLUB 2,8	76	51	67.11	2
0188	906009 CLUB 9	17	10	58.82	1
0189	906011 CLUB 11,12,1	95	53	55.79	2
0190	906013 CLUB 13,14	66	34	51.52	1
0191	907005 COFFEE 5,8,9	11	8	72.73	0
0192	907006 COFFEE 6, MC	61	46	75.41	2
0193	907010 COFFEE 10, M	51	39	76.47	2
0194	907011 COFFEE 11	104	85	81.73	5
0195	908001 CROWS LANDIN	97	59	60.82	1
0196	908002 CROWS LANDIN	80	53	66.25	0

				PRESIDENT OF THE UNITED STATES (continuation)			
				R	T	P	
				E		U	
				G		R	
				I	B	N	
				S	A	O	
				T	L	U	U
				E	S	N	V
				R	O	T	N
				E	T	G	O
				D	S	E	D
							T
							E
							R
							S
413 PRECINCTS							
0197 908003 CROWS LANDIN	17	13	76.47				1
0198 908004 CROWS LANDIN	78	52	66.67				3
0199 908005 CROWS LANDIN	96	61	63.54				1
0200 908006 CROWS LANDIN	106	67	63.21				5
0201 909004 DEL PUERTO 4	0	0					0
0202 909005 DEL PUERTO 5	0	0					0
0203 909006 DEL PUERTO 6	29	22	75.86				2
0204 909008 DEL PUERTO 8	0	0					0
0205 910005 DENAIR 5,8,1	91	48	52.75				2
0206 910007 DENAIR 7	46	29	63.04				0
0207 910009 DENAIR 9,11	51	36	70.59				3
0208 910010 DENAIR 10,14	72	54	75.00				1
0209 910020 DENAIR 20,21	91	59	64.84				2
0210 910022 DENAIR 22	43	28	65.12				1
0211 911008 EMPIRE 8,9,1	59	39	66.10				2
0212 912003 HART RANSOM	80	50	62.50				1
0213 912004 HART RANSOM	100	67	67.00				2
0214 913002 HICKMAN 2, W	57	40	70.18				0
0215 914004 HUGHSON 4	0	0					0
0216 916002 MCHENRY 2,8	30	18	60.00				0
0217 917049 MODESTO 49,1	1	0					0
0218 917114 MODESTO 114	0	0					0
0219 917131 MODESTO 131	50	29	58.00				0
0220 917158 MODESTO 158	51	41	80.39				0
0221 917159 MODESTO 159	24	19	79.17				0
0222 918002 MT VIEW 2	33	20	60.61				0
0223 919005 NEWMAN 5	0	0					0
0224 923001 PARADISE 1,1	60	35	58.33				1
0225 923002 PARADISE 2,1	74	56	75.68				2
0226 923003 PARADISE 3,6	41	26	63.41				1
0227 923014 PARADISE 14,	41	29	70.73				1
0228 923015 PARADISE 15,	83	53	63.86				2
0229 923019 PARADISE 19,	99	61	61.62				1
0230 924006 PATTERSON 6,	115	68	59.13				0
0231 928021 TURLOCK 21,3	89	46	51.69				1
0232 928035 TURLOCK 35,3	34	19	55.88				0
0233 931004 STAR 4	36	23	63.89				0
0234 932002 WHITMORE 2,9	38	18	47.37				2
0235 932003 WHITMORE 3	22	17	77.27				1
0236 101001 AV AIRPORT 1	119	73	61.34				3
0237 101002 AV AIRPORT 2	70	47	67.14				2
0238 102001 AV CASWELL 1	168	99	58.93				2
0239 102005 AV CASWELL 5	134	72	53.73				5
0240 102007 AV CASWELL 7	139	88	63.31				1
0241 103001 AV CERES 1,2	224	155	69.20				4
0242 103002 AV CERES 2	157	114	72.61				0
0243 103003 AV CERES 3,1	249	171	68.67				6
0244 103004 AV CERES 4	140	87	62.14				2
0245 103005 AV CERES 5,1	204	147	72.06				4

				PRESIDENT OF THE UNITED STATES (continuation)			
				R V	T P		
				E O	U E		
				G T	R R		
				I E	B C	N C	
				S R	A A	O E	
				T S	L S	U N	U V
				E	L T	T T	N O
				R	O	A	D T
				E	T	G	E E
413 PRECINCTS				D	S	E	R S
0246	103006	AV CERES 6	154	94	61.04	6	
0247	103007	AV CERES 7	127	78	61.42	6	
0248	103008	AV CERES 8,2	158	107	67.72	0	
0249	103009	AV CERES 9,2	282	195	69.15	6	
0250	103010	AV CERES 10	148	101	68.24	3	
0251	103012	AV CERES 12,	162	119	73.46	3	
0252	103014	AV CERES 14,	151	100	66.23	3	
0253	103015	AV CERES 15,	124	91	73.39	4	
0254	103017	AV CERES 17	154	94	61.04	3	
0255	103018	AV CERES 18,	169	107	63.31	2	
0256	103028	AV CERES 28	103	67	65.05	1	
0257	104001	AV CHATOM 1,	265	193	72.83	10	
0258	104004	AV CHATOM 4	55	38	69.09	3	
0259	105002	AV CLAUS 2,	193	154	79.79	6	
0260	105003	AV CLAUS 3,	105	70	66.67	1	
0261	106001	AV CLUB 1, W	256	179	69.92	4	
0262	106003	AV CLUB 3	83	54	65.06	4	
0263	106004	AV CLUB 4,6,	156	94	60.26	7	
0264	106005	AV CLUB 5	71	61	85.92	4	
0265	107007	AV COFFEE 7	82	57	69.51	2	
0266	109001	AV DEL PUERT	149	121	81.21	7	
0267	109003	AV DEL PUERT	99	72	72.73	0	
0268	110001	AV DENAIR 1	118	99	83.90	2	
0269	110002	AV DENAIR 2,	199	151	75.88	3	
0270	111004	AV EMPIRE 4	108	68	62.96	2	
0271	111005	AV EMPIRE 5,	276	223	80.80	6	
0272	112001	AV HART RANS	139	104	74.82	4	
0273	112002	AV HART RANS	159	127	79.87	7	
0274	113001	AV HICKMAN 1	78	56	71.79	1	
0275	114001	AV HUGHSON 1	187	128	68.45	6	
0276	114003	AV HUGHSON 3	201	150	74.63	10	
0277	115001	AV LANGWORTH	243	213	87.65	5	
0278	115002	AV LANGWORTH	184	139	75.54	4	
0279	116001	AV MCHENRY 1	135	111	82.22	4	
0280	117001	AV MODESTO 1	238	161	67.65	6	
0281	117002	AV MODESTO 2	178	132	74.16	4	
0282	117003	AV MODESTO 3	176	106	60.23	0	
0283	117004	AV MODESTO 4	131	54	41.22	1	
0284	117005	AV MODESTO 5	158	87	55.06	2	
0285	117006	AV MODESTO 6	138	63	45.65	0	
0286	117008	AV MODESTO 8	153	108	70.59	9	
0287	117009	AV MODESTO 9	329	238	72.34	9	
0288	117012	AV MODESTO 1	236	149	63.14	5	
0289	117014	AV MODESTO 1	310	233	75.16	10	
0290	117016	AV MODESTO 1	218	161	73.85	2	
0291	117018	AV MODESTO 1	246	209	84.96	7	
0292	117019	AV MODESTO 1	288	228	79.17	5	
0293	117021	AV MODESTO 2	264	209	79.17	4	
0294	117023	AV MODESTO 2	66	34	51.52	1	

413 PRECINCTS		R V	B C	T P	PRESIDENT OF THE UNITED STATES (continuation)
		E O	A A	U E	
		G T	L S	R R	
		I E	L T	N C	
		S R	O	O E	U V
		T S	T	U N	N O
		E	S	T T	D T
		R		A	E E
		E		G	R S
		D		E	
0295	117024 AV MODESTO 2	134	81	60.45	3
0296	117025 AV MODESTO 2	154	108	70.13	2
0297	117027 AV MODESTO 2	227	179	78.85	6
0298	117028 AV MODESTO 2	182	137	75.27	5
0299	117029 AV MODESTO 2	165	115	69.70	4
0300	117030 AV MODESTO 3	262	183	69.85	5
0301	117032 AV MODESTO 3	127	74	58.27	3
0302	117034 AV MODESTO 3	305	249	81.64	5
0303	117035 AV MODESTO 3	299	250	83.61	8
0304	117040 AV MODESTO 4	267	216	80.90	5
0305	117042 AV MODESTO 4	315	252	80.00	9
0306	117043 AV MODESTO 4	337	277	82.20	9
0307	117045 AV MODESTO 4	330	214	64.85	11
0308	117047 AV MODESTO 4	393	346	88.04	10
0309	117048 AV MODESTO 4	290	236	81.38	10
0310	117050 AV MODESTO 5	271	204	75.28	4
0311	117051 AV MODESTO 5	249	161	64.66	8
0312	117052 AV MODESTO 5	362	270	74.59	10
0313	117053 AV MODESTO 5	276	190	68.84	4
0314	117058 AV MODESTO 5	226	138	61.06	7
0315	117059 AV MODESTO 5	230	194	84.35	4
0316	117061 AV MODESTO 6	192	150	78.13	3
0317	117062 AV MODESTO 6	87	48	55.17	1
0318	117063 AV MODESTO 6	146	83	56.85	1
0319	117064 AV MODESTO 6	167	101	60.48	1
0320	117065 AV MODESTO 6	237	158	66.67	2
0321	117069 AV MODESTO 6	337	266	78.93	9
0322	117070 AV MODESTO 7	166	132	79.52	7
0323	117071 AV MODESTO 7	298	237	79.53	9
0324	117073 AV MODESTO 7	174	80	45.98	1
0325	117074 AV MODESTO 7	312	265	84.94	8
0326	117076 AV MODESTO 7	210	151	71.90	4
0327	117078 AV MODESTO 7	278	204	73.38	5
0328	117079 AV MODESTO 7	303	221	72.94	6
0329	117084 AV MODESTO 8	163	134	82.21	0
0330	117085 AV MODESTO 8	152	119	78.29	3
0331	117086 AV MODESTO 8	295	232	78.64	3
0332	117088 AV MODESTO 8	328	260	79.27	2
0333	117091 AV MODESTO 9	330	262	79.39	8
0334	117094 AV MODESTO 9	311	234	75.24	7
0335	117095 AV MODESTO 9	181	136	75.14	1
0336	117098 AV MODESTO 9	143	107	74.83	3
0337	117100 AV MODESTO 1	193	151	78.24	4
0338	117101 AV MODESTO 1	172	132	76.74	5
0339	117105 AV MODESTO 1	197	119	60.41	3
0340	117106 AV MODESTO 1	133	94	70.68	1
0341	117111 AV MODESTO 1	211	186	88.15	7
0342	117112 AV MODESTO 1	310	239	77.10	1
0343	117113 AV MODESTO 1	156	121	77.56	1

		R V		T P	PRESIDENT OF THE UNITED STATES (continuation)	
		E O		U E		
		G T		R R		
		I E	B C	N C		
		S R	A A	O E		
		T S	L S	U N	U V	
		E	L T	T T	N O	
		R	O	A	D T	
		E	T	G	E E	
413 PRECINCTS		D	S	E	R S	
0344	117115 AV MODESTO 1	204	104	50.98		4
0345	117118 AV MODESTO 1	173	109	63.01		2
0346	117121 AV MODESTO 1	123	81	65.85		6
0347	117136 AV MODESTO 1	203	144	70.94		0
0348	117146 AV MODESTO 1	169	122	72.19		3
0349	117154 AV MODESTO 1	185	125	67.57		0
0350	117160 AV MODESTO 1	156	69	44.23		3
0351	119001 AV NEWMAN 1	170	116	68.24		7
0352	119002 AV NEWMAN 2	186	117	62.90		3
0353	119003 AV NEWMAN 3	145	108	74.48		2
0354	120001 AV NORTH 1,4	317	249	78.55		11
0355	120002 AV NORTH 2	47	27	57.45		1
0356	120003 AV NORTH 3	86	72	83.72		3
0357	121001 AV OAKDALE 1	233	191	81.97		2
0358	121002 AV OAKDALE 2	286	219	76.57		11
0359	121003 AV OAKDALE 3	228	174	76.32		3
0360	121004 AV OAKDALE 4	242	193	79.75		4
0361	121005 AV OAKDALE 5	260	218	83.85		6
0362	121007 AV OAKDALE 7	178	123	69.10		7
0363	123004 AV PARADISE	130	80	61.54		2
0364	123005 AV PARADISE	74	42	56.76		0
0365	123007 AV PARADISE	192	134	69.79		6
0366	124001 AV PATTERSON	112	86	76.79		2
0367	124002 AV PATTERSON	258	192	74.42		7
0368	124003 AV PATTERSON	241	179	74.27		3
0369	124004 AV PATTERSON	178	103	57.87		2
0370	124008 AV PATTERSON	161	112	69.57		0
0371	126001 AV RIVERBANK	141	98	69.50		1
0372	126002 AV RIVERBANK	133	92	69.17		2
0373	126003 AV RIVERBANK	118	73	61.86		3
0374	126004 AV RIVERBANK	204	162	79.41		6
0375	126006 AV RIVERBANK	222	144	64.86		4
0376	126007 AV RIVERBANK	80	49	61.25		1
0377	126008 AV RIVERBANK	221	161	72.85		3
0378	126010 AV RIVERBANK	112	89	79.46		1
0379	127001 AV SALIDA 1	142	103	72.54		1
0380	127002 AV SALIDA 2	127	93	73.23		3
0381	127003 AV SALIDA 3	100	67	67.00		1
0382	127004 AV SALIDA 4	96	70	72.92		2
0383	127006 AV SALIDA 6	149	103	69.13		4
0384	128001 AV TURLOCK 1	307	220	71.66		8
0385	128002 AV TURLOCK 2	205	133	64.88		1
0386	128003 AV TURLOCK 3	182	96	52.75		1
0387	128005 AV TURLOCK 5	184	133	72.28		2
0388	128006 AV TURLOCK 6	342	270	78.95		11
0389	128009 AV TURLOCK 9	158	140	88.61		3
0390	128010 AV TURLOCK 1	122	82	67.21		0
0391	128011 AV TURLOCK 1	144	95	65.97		2
0392	128012 AV TURLOCK 1	331	263	79.46		8

				R V		T P	PRESIDENT OF THE UNITED STATES (continuation)	
				E O		U E		
				G T		R R		
				I E	B C	N C		
				S R	A A	O E		
				T S	L S	U N	U V	
				E	L T	T T	N O	
				R	O	A	D T	
				E	T	G	E E	
				D	S	E	R S	
413 PRECINCTS								
0393	128013	AV	TURLOCK 1	192	130	67.71	2	
0394	128014	AV	TURLOCK 1	158	92	58.23	8	
0395	128015	AV	TURLOCK 1	129	94	72.87	4	
0396	128016	AV	TURLOCK 1	274	194	70.80	4	
0397	128017	AV	TURLOCK 1	238	186	78.15	0	
0398	128018	AV	TURLOCK 1	259	216	83.40	5	
0399	128022	AV	TURLOCK 2	251	193	76.89	8	
0400	128024	AV	TURLOCK 2	136	99	72.79	3	
0401	128025	AV	TURLOCK 2	117	82	70.09	1	
0402	128028	AV	TURLOCK 2	169	117	69.23	3	
0403	128038	AV	TURLOCK 3	129	98	75.97	1	
0404	128040	AV	TURLOCK 4	138	117	84.78	0	
0405	128041	AV	TURLOCK 4	103	73	70.87	2	
0406	128044	AV	TURLOCK 4	149	87	58.39	2	
0407	129001	AV	WATERFORD	135	95	70.37	3	
0408	129002	AV	WATERFORD	167	122	73.05	3	
0409	129003	AV	WATERFORD	140	97	69.29	3	
0410	130001	AV	WESTPORT	114	94	82.46	2	
0411	130002	AV	WESTPORT	219	152	69.41	8	
0412	132005	AV	WHITMORE	140	104	74.29	3	
0413	132007	AV	WHITMORE	163	132	80.98	1	
GRAND TOTALS				86532	51718	59.77	1496	

	PRESIDENT OF THE UNITED STATES (more to follow)											
	R V E O G T I E S R T S E R E D	B C A A L S L T O T S	T P U E R R N C O E U N T T A G E	F T R H E O D M P S O N	T T O A M N C R E D O	R G U I D U Y L I A N I	J H C O . O H X N	S B A R M O W N B A C K	R P O A N U L	J M O c H C N A I N	M R I O T M T N E Y	A K L E A Y N E S
413 PRECINCTS												
COUNTY TOTAL	86600	42732	49.34	821	44	1474	30	22	1346	16121	13277	192
VOTING PRECINCTS	86600	42732	49.34	821	44	1474	30	22	1346	16121	13277	192
BD OF EQUALIZATION 2	86600	42732	49.34	821	44	1474	30	22	1346	16121	13277	192
CONGRESSIONAL 18	34026	14081	41.38	298	19	527	19	8	487	5265	4056	62
CONGRESSIONAL 19	52574	28651	54.50	523	25	947	11	14	859	10856	9221	130
CONGRESSIONAL TOTAL	86600	42732	49.34	821	44	1474	30	22	1346	16121	13277	192
ASSEMBLY DISTRICT 17	1673	804	48.06	12	1	44	1	0	28	294	292	2
ASSEMBLY DISTRICT 25	52948	27653	52.23	549	22	930	13	10	884	10288	8883	131
ASSEMBLY DISTRICT 26	31979	14275	44.64	260	21	500	16	12	434	5539	4102	59
ASSEMBLY TOTAL	86600	42732	49.34	821	44	1474	30	22	1346	16121	13277	192
1ST SUPERVISORIAL	21087	11199	53.11	202	12	364	2	6	321	4131	3736	54
2ND SUPERVISORIAL	19968	10594	53.05	200	12	347	5	8	315	4120	3172	43
3RD SUPERVISORIAL	14296	6209	43.43	125	5	224	10	2	216	2282	1881	32
4TH SUPERVISORIAL	19280	10158	52.69	208	8	348	5	1	343	3913	3175	46
5TH SUPERVISORIAL	11969	4572	38.20	86	7	191	8	5	151	1675	1313	17
SUPERVISORIAL TOTAL	86600	42732	49.34	821	44	1474	30	22	1346	16121	13277	192
CERES	5896	2218	37.62	49	6	85	4	1	74	815	621	7
HUGHSON	1339	654	48.84	10	0	25	0	0	19	267	184	3
MODESTO	35741	17425	48.75	347	12	618	11	4	567	6521	5470	90
NEWMAN	1091	486	44.55	6	0	26	1	0	22	161	184	2
OAKDALE	3950	2108	53.37	36	1	64	1	2	58	815	725	8
PATTERSON	1795	809	45.07	13	0	27	1	1	26	303	224	2
RIVERBANK	3032	1407	46.41	33	4	46	0	0	38	476	439	5
TURLOCK	12268	6410	52.25	103	6	202	3	2	202	2514	1892	24
WATERFORD	1352	649	48.00	11	1	17	0	2	28	222	191	3
CITY TOTAL	66464	32166	48.40	608	30	1110	21	12	1034	12094	9930	144
UNINCORPORATED AREA	20136	10566	52.47	213	14	364	9	10	312	4027	3347	48

				PRESIDENT OF THE UNITED STATES (more to follow)											
				FT	TT	RG	S B			J M		M R		A K	
				RH	OA	UI	A R			O C		I O		L E	
				EO	MN	DU	M O			H C		T M		A Y	
				DM	C	YL	W N			N A		T N		N E	
				P	R	I	B			R P		H C		L E	
				S	E	A	A			O A		N A		A Y	
				O	D	N	C			N U		I		N E	
				N	O	I	K			L		N		S	
413 PRECINCTS															
0001 101001 AIRPORT 1, E	191	54	28.27	0	0	1	0	0	1	23	12	0			
0002 101002 AIRPORT 2,3,	165	17	10.30	0	0	0	0	0	1	4	3	0			
0003 102001 CASWELL 1,3	316	29	9.18	0	0	0	0	0	0	7	4	0			
0004 102005 CASWELL 5,6	254	34	13.39	1	0	1	0	0	1	13	5	0			
0005 102007 CASWELL 7,9	201	35	17.41	1	0	1	0	1	0	16	6	0			
0006 103001 CERES 1,21,2	337	84	24.93	0	0	1	0	0	4	29	32	0			
0007 103002 CERES 2	222	49	22.07	0	0	2	0	0	0	19	16	0			
0008 103003 CERES 3,13	354	78	22.03	1	0	2	0	0	2	36	20	0			
0009 103004 CERES 4	206	47	22.82	1	1	5	0	0	0	21	10	0			
0010 103005 CERES 5,19	308	86	27.92	0	0	2	0	0	5	28	36	0			
0011 103006 CERES 6	260	51	19.62	0	1	0	0	0	3	21	10	0			
0012 103007 CERES 7	224	49	21.88	0	0	0	1	0	2	22	10	0			
0013 103008 CERES 8,26,2	204	70	34.31	0	0	0	0	0	2	18	32	0			
0014 103009 CERES 9,22	346	126	36.42	1	0	1	0	0	7	51	40	2			
0015 103010 CERES 10	217	87	40.09	0	2	2	0	0	3	31	27	0			
0016 103012 CERES 12,27	236	108	45.76	0	0	3	0	0	3	29	38	2			
0017 103014 CERES 14,32	252	59	23.41	0	0	1	0	0	0	14	20	0			
0018 103015 CERES 15,20	162	48	29.63	0	0	1	0	0	2	11	25	0			
0019 103017 CERES 17	205	38	18.54	0	0	0	0	0	0	8	17	0			
0020 103018 CERES 18,33	202	59	29.21	0	0	2	0	0	4	23	13	0			
0021 103028 CERES 28	94	21	22.34	0	0	0	0	0	3	7	7	0			
0022 104001 CHATOM 1, MT	336	130	38.69	0	0	2	0	2	5	44	56	1			
0023 104004 CHATOM 4	74	28	37.84	0	0	1	0	0	1	11	11	0			
0024 105002 CLAUS 2, LAN	244	94	38.52	1	0	0	0	0	6	24	46	0			
0025 105003 CLAUS 3, COF	110	43	39.09	0	0	0	0	0	3	11	19	0			
0026 106001 CLUB 1, WHIT	269	74	27.51	0	0	3	0	0	3	26	22	0			
0027 106003 CLUB 3	163	5	3.07	0	0	0	0	0	2	2	0	0			
0028 106004 CLUB 4,6,7	250	37	14.80	0	0	0	0	1	2	9	9	1			
0029 106005 CLUB 5	112	57	50.89	0	0	0	0	0	2	19	24	0			
0030 107007 COFFEE 7	92	38	41.30	0	0	1	0	0	1	15	11	0			
0031 109001 DEL PUERTO 1	225	86	38.22	0	0	0	0	0	5	28	38	0			
0032 109003 DEL PUERTO 3	151	61	40.40	0	1	3	0	0	0	29	25	0			
0033 110001 DENAIR 1	268	160	59.70	1	1	0	0	0	6	63	56	0			
0034 110002 DENAIR 2,12,	335	208	62.09	0	1	6	0	0	3	75	77	1			
0035 111004 EMPIRE 4	196	49	25.00	0	0	1	0	0	3	22	9	0			
0036 111005 EMPIRE 5, ST	383	169	44.13	1	0	3	0	0	8	71	56	1			
0037 112001 HART RANSOM	191	96	50.26	0	0	0	0	0	2	25	45	2			
0038 112002 HART RANSOM	304	125	41.12	1	0	1	0	0	2	42	37	0			
0039 113001 HICKMAN 1	173	91	52.60	0	0	0	0	0	3	27	33	0			
0040 114001 HUGHSON 1,2	409	157	38.39	1	0	1	0	0	5	58	44	2			
0041 114003 HUGHSON 3,5	348	150	43.10	0	0	2	0	0	9	55	50	0			
0042 115001 LANGWORTH 1,	334	214	64.07	1	0	0	0	0	7	72	106	0			
0043 115002 LANGWORTH 2	200	101	50.50	1	0	1	0	0	2	23	54	1			
0044 116001 MCHENRY 1,3	367	202	55.04	1	0	0	0	0	3	83	87	0			
0045 117001 MODESTO 1,7	292	91	31.16	1	0	0	0	0	4	32	30	0			
0046 117002 MODESTO 2	177	93	52.54	1	0	1	0	0	4	30	33	2			
0047 117003 MODESTO 3,12	270	41	15.19	1	0	0	0	0	2	9	10	1			
0048 117004 MODESTO 4	179	12	6.70	0	0	1	1	0	1	5	2	0			

			PRESIDENT OF THE UNITED STATES (more to follow)											
			R V	T P					S B				A K	
			E O	U E	F T	T T	R G	A R					L E	
			G T	R R	R H	O A	U I	M O					A Y	
			I E	N C	E O	M N	D U	W N		J M	M R	A K		
			S R	O E	D M	C	Y L	B A		O c	I O	L E		
			T S	U N	P	R	I	J H C	R P	H C	T M	A K		
			E	T T	S	E	A	O . O	O A	N A	T N	L E		
			R	A	O	D	N	H X	N U	I	E	A Y		
			E	G	N	O	I	N	L	N	Y	N E		
			D	E	N	O	I	N	L	N	Y	S		
			S	E	N	O	I	N	L	N	Y	S		
413 PRECINCTS														
0049	117005	MODESTO 5	172	20	11.63	0	0	0	1	0	2	8	1	0
0050	117006	MODESTO 6	190	12	6.32	0	0	2	1	0	0	3	3	0
0051	117008	MODESTO 8	151	34	22.52	2	0	1	0	0	0	8	15	0
0052	117009	MODESTO 9,10	321	96	29.91	3	0	1	0	0	7	28	36	0
0053	117012	MODESTO 12,1	384	93	24.22	2	0	1	0	0	8	28	21	1
0054	117014	MODESTO 14,1	328	116	35.37	2	0	2	1	0	5	38	37	1
0055	117016	MODESTO 16,1	321	85	26.48	2	0	3	0	0	2	30	28	0
0056	117018	MODESTO 18,6	283	107	37.81	1	0	0	0	0	8	31	46	0
0057	117019	MODESTO 19,2	315	114	36.19	0	0	3	0	0	3	46	37	0
0058	117021	MODESTO 21,2	325	117	36.00	1	1	1	0	0	4	46	40	0
0059	117023	MODESTO 23,8	151	20	13.25	0	0	0	0	0	1	3	9	0
0060	117024	MODESTO 24,9	184	34	18.48	0	0	0	0	0	1	13	10	0
0061	117025	MODESTO 25,2	146	33	22.60	0	0	1	0	0	0	16	8	0
0062	117027	MODESTO 27,3	263	126	47.91	1	0	1	0	1	8	51	43	0
0063	117028	MODESTO 28,3	253	85	33.60	0	0	1	0	0	4	33	31	0
0064	117029	MODESTO 29	223	81	36.32	1	0	0	0	0	2	27	34	0
0065	117030	MODESTO 30,6	308	128	41.56	1	1	2	0	0	5	52	42	0
0066	117032	MODESTO 32	170	65	38.24	1	0	1	0	0	5	17	27	0
0067	117034	MODESTO 34,3	381	156	40.94	1	0	0	0	0	10	61	53	0
0068	117035	MODESTO 35,3	315	149	47.30	0	0	1	0	0	7	59	49	3
0069	117040	MODESTO 40,4	266	121	45.49	1	0	2	0	0	7	36	38	1
0070	117042	MODESTO 42,5	310	166	53.55	0	0	3	0	0	5	54	60	0
0071	117043	MODESTO 43,4	331	134	40.48	1	0	2	0	0	1	49	53	2
0072	117045	MODESTO 45,6	357	116	32.49	0	0	1	0	0	2	43	31	0
0073	117047	MODESTO 47,5	461	259	56.18	1	0	1	0	0	10	89	117	0
0074	117048	MODESTO 48,1	323	154	47.68	0	0	1	0	0	13	50	63	0
0075	117050	MODESTO 50,5	247	102	41.30	4	0	3	0	0	4	31	34	1
0076	117051	MODESTO 51,8	219	60	27.40	0	0	1	0	0	2	27	13	0
0077	117052	MODESTO 52,8	322	139	43.17	0	0	1	0	0	0	57	46	0
0078	117053	MODESTO 53,1	290	61	21.03	0	0	0	0	0	4	20	16	0
0079	117058	MODESTO 58,7	314	78	24.84	1	0	0	0	0	4	35	27	0
0080	117059	MODESTO 59,1	384	194	50.52	0	0	4	0	0	4	68	81	0
0081	117061	MODESTO 61,1	334	125	37.43	2	0	0	0	0	7	49	33	0
0082	117062	MODESTO 62	163	69	42.33	0	0	1	0	0	1	20	31	1
0083	117063	MODESTO 63	213	18	8.45	0	0	0	0	0	0	13	2	0
0084	117064	MODESTO 64,6	311	66	21.22	1	0	0	0	0	1	21	25	0
0085	117065	MODESTO 65,9	262	91	34.73	1	0	0	0	0	0	35	29	0
0086	117069	MODESTO 69,9	472	237	50.21	1	0	5	0	0	5	90	94	0
0087	117070	MODESTO 70	228	139	60.96	1	0	1	1	0	5	47	53	0
0088	117071	MODESTO 71,1	350	132	37.71	0	0	1	0	0	3	46	53	0
0089	117073	MODESTO 73	198	34	17.17	0	0	0	1	0	3	9	6	1
0090	117074	MODESTO 74,7	393	168	42.75	1	0	5	0	0	8	46	74	1
0091	117076	MODESTO 76,7	302	96	31.79	2	0	0	0	0	3	39	22	1
0092	117078	MODESTO 78,8	337	141	41.84	1	0	3	0	0	3	39	64	2
0093	117079	MODESTO 79,8	339	131	38.64	0	0	2	0	0	7	34	52	0
0094	117084	MODESTO 84,1	246	98	39.84	0	0	2	0	0	1	36	43	1
0095	117085	MODESTO 85,9	223	82	36.77	1	0	1	0	0	2	24	31	0
0096	117086	MODESTO 86,9	310	84	27.10	0	0	0	0	0	3	29	22	0

			PRESIDENT OF THE UNITED STATES (more to follow)														
			R V	T P							S B						
			E O	U E							A R						
			G T	R R		F T	T T	R G						M O			
			I E	B C	N C	R H	O A	U I						W N	J M	M R	A K
			S R	A A	O E	E O	M N	D U						O c	I O	L E	
			T S	L S	U N	D M	C	Y L						B N	H C	T M	A Y
			E	L T	T T	P	R	I	J H C	R P	O A	H C	T M	L E			
			R	O	A	S	E	A	O . O	O A	N A	I	T N	A Y			
			E	T	G	O	D	N	H X	N U	I N	E	N E				
			D	S	E	N	O	I	N	L	N	S					
413 PRECINCTS																	
0097 117088 MODESTO 88,1	407	191	46.93	0	0	1	0	0	6	67	89	0					
0098 117091 MODESTO 91,9	389	160	41.13	0	0	4	0	0	2	65	60	0					
0099 117094 MODESTO 94,1	344	141	40.99	1	1	0	0	0	2	42	65	0					
0100 117095 MODESTO 95,1	334	125	37.43	0	1	2	0	0	3	44	43	0					
0101 117098 MODESTO 98,1	233	94	40.34	1	0	0	0	0	4	35	32	0					
0102 117100 MODESTO 100,	241	95	39.42	1	0	3	0	0	6	29	32	3					
0103 117101 MODESTO 101	241	76	31.54	0	0	0	0	0	1	21	33	0					
0104 117105 MODESTO 105	198	42	21.21	0	1	0	0	0	2	12	12	0					
0105 117106 MODESTO 106	230	76	33.04	1	0	0	0	0	2	29	31	1					
0106 117111 MODESTO 111,	364	134	36.81	3	0	2	0	0	10	48	52	1					
0107 117112 MODESTO 112,	451	207	45.90	0	0	2	0	0	4	65	88	2					
0108 117113 MODESTO 113,	355	118	33.24	1	0	0	0	0	5	40	44	2					
0109 117115 MODESTO 115,	202	26	12.87	0	0	1	0	0	1	9	7	0					
0110 117118 MODESTO 118	207	73	35.27	0	0	0	0	0	1	24	27	0					
0111 117121 MODESTO 121	229	73	31.88	0	0	0	0	1	5	25	23	0					
0112 117136 MODESTO 136,	251	105	41.83	0	0	0	0	0	4	35	45	0					
0113 117146 MODESTO 146,	325	115	35.38	0	0	1	0	0	6	38	44	2					
0114 117154 MODESTO 154,	275	84	30.55	0	0	1	0	0	7	21	33	1					
0115 117160 MODESTO 160	130	20	15.38	0	0	0	0	0	2	7	6	0					
0116 119001 NEWMAN 1	201	82	40.80	0	0	1	0	0	3	27	35	1					
0117 119002 NEWMAN 2,4	296	77	26.01	0	0	2	0	0	2	25	31	1					
0118 119003 NEWMAN 3,6	213	104	48.83	1	0	3	0	0	8	31	42	0					
0119 120001 NORTH 1,4	361	199	55.12	0	0	2	0	0	8	69	87	0					
0120 120002 NORTH 2	61	55	90.16	1	0	0	0	0	1	20	29	0					
0121 120003 NORTH 3	157	77	49.04	0	0	0	0	0	1	22	31	0					
0122 121001 OAKDALE 1,9,	349	104	29.80	0	0	0	0	0	2	39	44	0					
0123 121002 OAKDALE 2,14	420	184	43.81	1	0	3	0	0	5	62	76	1					
0124 121003 OAKDALE 3,13	299	118	39.46	1	0	0	0	1	5	31	48	0					
0125 121004 OAKDALE 4,8	316	141	44.62	0	0	0	0	0	5	52	62	0					
0126 121005 OAKDALE 5,6	408	201	49.26	1	0	0	0	0	10	81	73	1					
0127 121007 OAKDALE 7,12	325	158	48.62	2	0	2	0	1	5	58	71	2					
0128 123004 PARADISE 4	234	51	21.79	0	0	2	0	0	0	26	13	0					
0129 123005 PARADISE 5	162	30	18.52	0	1	0	0	0	0	10	6	0					
0130 123007 PARADISE 7,8	251	68	27.09	2	0	1	0	0	0	28	15	0					
0131 124001 PATTERSON 1	161	55	34.16	0	0	2	0	0	3	20	8	0					
0132 124002 PATTERSON 2,	290	136	46.90	0	0	1	1	0	4	54	49	1					
0133 124003 PATTERSON 3,	258	85	32.95	1	0	0	0	1	2	31	31	0					
0134 124004 PATTERSON 4,	202	52	25.74	0	0	1	0	0	3	12	11	1					
0135 124008 PATTERSON 8,	203	89	43.84	0	0	1	0	0	4	30	28	0					
0136 126001 RIVERBANK 1	236	100	42.37	0	0	0	0	0	2	53	34	0					
0137 126002 RIVERBANK 2	137	35	25.55	1	1	0	0	0	1	13	14	0					
0138 126003 RIVERBANK 3	221	67	30.32	0	0	1	0	0	1	24	18	0					
0139 126004 RIVERBANK 4,	306	147	48.04	0	0	1	0	0	5	52	58	0					
0140 126006 RIVERBANK 6,	220	47	21.36	0	0	0	0	0	2	13	19	0					
0141 126007 RIVERBANK 7,	175	41	23.43	0	0	1	0	0	0	17	16	0					
0142 126008 RIVERBANK 8,	376	143	38.03	2	0	2	0	0	1	28	65	0					
0143 126010 RIVERBANK 10	177	80	45.20	0	0	1	0	0	3	25	25	0					
0144 127001 SALIDA 1	219	86	39.27	0	0	2	0	1	3	25	23	0					

				PRESIDENT OF THE UNITED STATES (more to follow)									
				FT	TT	RG	SB			JM	MR	AK	
				RH	OA	UI	AR	MO		Oc	IO	LE	
				EO	MN	DU	W	N		Hc	TM	AY	
				DM	C	YL	B		RP	NA	TN	NE	
				P	R	I	JHC	B	OA	HC	TE	ES	
				S	E	A	O.O	A	NU	NA	Y		
				ON	OD	NI	HX	C	L	I			
				N	O	I	N	K		N			
413 PRECINCTS	RV	TP	UE										
	EO	RR	NC										
	GT	AA	OE										
	IE	LS	UN										
	SR	LT	TT										
	TS	OT	AG										
	E	TS	GE										
	R	S	E										
	E												
	D												
0145 127002 SALIDA 2,5	253	89	35.18	1	0	2	1	0	2	29	34	2	
0146 127003 SALIDA 3	211	84	39.81	2	0	0	0	0	7	27	26	0	
0147 127004 SALIDA 4	175	59	33.71	1	0	1	0	0	4	20	21	0	
0148 127006 SALIDA 6,9	292	115	39.38	0	0	1	0	0	8	33	36	1	
0149 128001 TURLOCK 1,19	328	103	31.40	0	0	5	0	0	4	36	29	0	
0150 128002 TURLOCK 2,30	274	68	24.82	0	1	2	0	0	0	19	30	0	
0151 128003 TURLOCK 3,4	239	47	19.67	2	0	0	0	0	1	21	8	0	
0152 128005 TURLOCK 5,7	246	110	44.72	1	0	0	0	0	5	44	36	1	
0153 128006 TURLOCK 6,8	467	211	45.18	0	0	0	0	1	10	79	69	2	
0154 128009 TURLOCK 9	228	141	61.84	0	0	0	0	0	3	53	56	0	
0155 128010 TURLOCK 10	219	97	44.29	1	0	3	0	0	3	44	22	1	
0156 128011 TURLOCK 11	251	66	26.29	1	0	1	0	0	6	25	17	0	
0157 128012 TURLOCK 12,2	511	264	51.66	2	1	1	0	0	7	95	96	0	
0158 128013 TURLOCK 13,4	345	164	47.54	1	0	4	0	0	4	48	71	0	
0159 128014 TURLOCK 14	221	47	21.27	0	0	1	0	0	1	18	12	0	
0160 128015 TURLOCK 15	194	66	34.02	0	0	0	1	0	1	21	26	0	
0161 128016 TURLOCK 16,3	317	122	38.49	0	0	0	0	0	1	42	47	0	
0162 128017 TURLOCK 17,2	357	161	45.10	1	0	2	0	0	2	47	74	0	
0163 128018 TURLOCK 18,2	384	200	52.08	0	0	0	0	0	9	83	70	0	
0164 128022 TURLOCK 22,3	409	169	41.32	1	0	3	0	0	5	50	66	0	
0165 128024 TURLOCK 24	215	82	38.14	0	0	1	0	0	6	30	24	0	
0166 128025 TURLOCK 25	207	73	35.27	0	0	0	0	0	2	34	26	0	
0167 128028 TURLOCK 28,4	336	155	46.13	0	0	1	0	0	15	51	52	1	
0168 128038 TURLOCK 38	204	90	44.12	0	0	2	0	0	2	34	32	0	
0169 128040 TURLOCK 40	214	99	46.26	0	0	0	0	0	3	34	32	0	
0170 128041 TURLOCK 41,4	107	22	20.56	1	0	2	0	1	0	8	2	0	
0171 128044 TURLOCK 44,4	325	76	23.38	0	0	0	0	0	4	29	29	0	
0172 129001 WATERFORD 1,	276	94	34.06	0	0	1	0	0	4	36	27	2	
0173 129002 WATERFORD 2,	314	111	35.35	0	0	3	0	1	3	41	31	0	
0174 129003 WATERFORD 3	262	111	42.37	0	0	2	0	0	4	36	49	0	
0175 130001 WESTPORT 1	196	72	36.73	0	0	1	0	0	2	29	25	0	
0176 130002 WESTPORT 2,	303	84	27.72	0	0	2	0	0	1	29	24	0	
0177 132005 WHITMORE 5,8	255	136	53.33	1	0	0	0	0	7	45	45	0	
0178 132007 WHITMORE 7	280	143	51.07	0	1	3	1	0	6	36	58	0	
0179 902002 CASWELL 2,4,	78	23	29.49	0	0	1	0	0	0	7	8	0	
0180 903011 CERES 11,23	57	18	31.58	1	0	0	0	0	0	2	4	0	
0181 903016 CERES 16	5	0		0	0	0	0	0	0	0	0	0	
0182 903025 CERES 25	21	9	42.86	0	0	0	0	0	0	5	2	0	
0183 903030 CERES 30	0	0		0	0	0	0	0	0	0	0	0	
0184 903031 CERES 31	5	5	100.00	0	0	0	0	0	0	1	3	0	
0185 904002 CHATOM 2,3,	64	27	42.19	0	0	1	0	0	3	9	8	0	
0186 905001 CLAUS 1, MCH	87	64	73.56	1	0	4	0	0	3	31	19	0	
0187 906002 CLUB 2,8	96	65	67.71	3	0	1	1	0	3	22	21	0	
0188 906009 CLUB 9	10	8	80.00	0	0	0	0	0	0	3	3	0	
0189 906011 CLUB 11,12,1	99	48	48.48	1	0	3	0	0	2	15	19	0	
0190 906013 CLUB 13,14	40	15	37.50	0	0	2	0	0	0	5	4	0	
0191 907005 COFFEE 5,8,9	28	14	50.00	0	0	2	0	0	0	8	2	0	
0192 907006 COFFEE 6, MC	79	54	68.35	1	0	0	0	0	2	13	20	0	

413 PRECINCTS	PRESIDENT OF THE UNITED STATES (more to follow)											
	R E G I S T E R E D	V O T E S	T P U E R R N C O E U N T T A G E	F T R H E O D M P S O N	T T O A M N C R E D O	R G U I D U Y L I N I	J H C O H X N	S B A R M O W N B A C K	R P O A N U L	J M O c H C N A I N	M R I O T M T N E Y	A K L E A Y N E S
0193 907010 COFFEE 10, M	111	82	73.87	0	0	2	0	0	7	35	26	0
0194 907011 COFFEE 11	89	48	53.93	1	0	2	0	0	3	29	5	0
0195 908001 CROWS LANDIN	61	36	59.02	0	0	4	1	0	0	11	10	0
0196 908002 CROWS LANDIN	87	50	57.47	1	0	4	0	0	0	17	20	0
0197 908003 CROWS LANDIN	21	10	47.62	0	0	0	0	0	2	5	3	0
0198 908004 CROWS LANDIN	94	70	74.47	1	0	2	0	0	3	29	21	0
0199 908005 CROWS LANDIN	84	40	47.62	0	0	4	0	0	0	18	9	0
0200 908006 CROWS LANDIN	93	56	60.22	0	0	4	0	0	2	22	21	0
0201 909004 DEL PUERTO 4	0	0		0	0	0	0	0	0	0	0	0
0202 909005 DEL PUERTO 5	0	0		0	0	0	0	0	0	0	0	0
0203 909006 DEL PUERTO 6	43	32	74.42	0	0	4	0	0	0	9	11	0
0204 909008 DEL PUERTO 8	0	0		0	0	0	0	0	0	0	0	0
0205 910005 DENAIR 5,8,1	59	15	25.42	0	0	1	0	2	0	7	2	0
0206 910007 DENAIR 7	125	96	76.80	8	0	8	0	0	0	30	20	2
0207 910009 DENAIR 9,11	112	76	67.86	1	0	2	0	0	1	41	21	1
0208 910010 DENAIR 10,14	88	62	70.45	0	0	2	0	0	1	21	24	1
0209 910020 DENAIR 20,21	84	46	54.76	3	1	1	0	0	3	20	11	0
0210 910022 DENAIR 22	101	73	72.28	0	0	6	0	0	0	32	20	1
0211 911008 EMPIRE 8,9,1	121	81	66.94	0	0	6	0	0	3	27	34	0
0212 912003 HART RANSOM	71	33	46.48	2	0	0	1	0	1	15	7	0
0213 912004 HART RANSOM	74	46	62.16	2	0	1	0	0	1	22	10	0
0214 913002 HICKMAN 2, W	76	52	68.42	4	0	2	0	0	1	25	12	0
0215 914004 HUGHSON 4	0	0		0	0	0	0	0	0	0	0	0
0216 916002 MCHENRY 2,8	73	50	68.49	0	0	4	0	0	4	25	10	0
0217 917049 MODESTO 49,1	1	1	100.00	0	0	0	0	0	0	1	0	0
0218 917114 MODESTO 114	0	0		0	0	0	0	0	0	0	0	0
0219 917131 MODESTO 131	56	32	57.14	0	0	2	0	0	0	20	7	0
0220 917158 MODESTO 158	79	59	74.68	0	0	4	0	0	0	27	21	0
0221 917159 MODESTO 159	16	15	93.75	0	0	0	0	0	0	11	4	0
0222 918002 MT VIEW 2	19	6	31.58	0	0	0	0	0	0	3	3	0
0223 919005 NEWMAN 5	0	0		0	0	0	0	0	0	0	0	0
0224 923001 PARADISE 1,1	98	70	71.43	5	0	0	0	0	4	33	18	0
0225 923002 PARADISE 2,1	95	46	48.42	0	0	1	0	0	2	15	18	0
0226 923003 PARADISE 3,6	71	46	64.79	2	0	5	0	0	4	18	15	0
0227 923014 PARADISE 14,	48	37	77.08	2	0	0	0	0	1	19	7	1
0228 923015 PARADISE 15,	88	42	47.73	0	0	1	0	0	0	10	22	1
0229 923019 PARADISE 19,	72	29	40.28	0	0	2	0	0	2	11	10	0
0230 924006 PATTERSON 6,	59	25	42.37	0	0	1	0	0	0	8	10	0
0231 928021 TURLOCK 21,3	67	34	50.75	0	0	0	0	0	1	18	6	0
0232 928035 TURLOCK 35,3	29	15	51.72	0	0	0	0	0	1	3	9	0
0233 931004 STAR 4	76	55	72.37	5	0	2	0	0	0	23	15	0
0234 932002 WHITMORE 2,9	65	32	49.23	1	0	1	0	0	0	16	5	0
0235 932003 WHITMORE 3	43	29	67.44	0	0	0	0	0	0	16	8	0
0236 101001 AV AIRPORT 1	86	48	55.81	3	0	3	0	0	2	15	11	1
0237 101002 AV AIRPORT 2	45	12	26.67	0	0	1	0	0	0	4	1	0
0238 102001 AV CASWELL 1	63	10	15.87	0	0	1	0	0	0	3	2	0
0239 102005 AV CASWELL 5	79	22	27.85	1	0	0	0	1	0	8	1	0
0240 102007 AV CASWELL 7	97	50	51.55	2	0	3	0	0	2	15	12	1

			PRESIDENT OF THE UNITED STATES (more to follow)													
			R V	T P						S B						
			E O	U E	F T	T T	R G				A R					
			G T	R R	R H	O A	U I				M O					
			I E	N C	E O	M N	D U				W N	J M	M R			
			S R	O E	D M	C	Y L				N B	O c	I O			
			T S	U N	P	R	I	J H C				A	H C	T M	A K	
			E	T T	S	E	A	O . O				O A	N A	T N	L E	
			R E	A	O	D	N	H X				N U	I N	E Y	A Y	
			D	E	N	O	I	N				L	N	Y	N E	
			S												S	
413 PRECINCTS																
0241 103001 AV CERES 1,2	192	95	49.48	3	2	3	0	0	6	33	26	0				
0242 103002 AV CERES 2	117	73	62.39	7	0	9	0	0	2	24	12	1				
0243 103003 AV CERES 3,1	157	87	55.41	4	0	2	1	1	1	40	17	0				
0244 103004 AV CERES 4	73	33	45.21	1	0	1	0	0	3	9	6	1				
0245 103005 AV CERES 5,1	158	90	56.96	6	0	2	0	0	2	39	20	1				
0246 103006 AV CERES 6	102	48	47.06	3	0	1	0	0	2	20	4	0				
0247 103007 AV CERES 7	82	38	46.34	1	0	0	0	0	0	16	7	0				
0248 103008 AV CERES 8,2	111	57	51.35	5	0	1	0	0	0	29	8	0				
0249 103009 AV CERES 9,2	234	152	64.96	2	0	16	0	0	6	56	40	0				
0250 103010 AV CERES 10	123	83	67.48	2	0	5	0	0	1	36	20	0				
0251 103012 AV CERES 12,	141	96	68.09	1	0	7	0	0	0	31	27	0				
0252 103014 AV CERES 14,	76	35	46.05	2	0	4	0	0	4	9	9	0				
0253 103015 AV CERES 15,	121	70	57.85	2	0	2	1	0	2	25	24	0				
0254 103017 AV CERES 17	116	75	64.66	4	0	4	1	0	4	26	16	0				
0255 103018 AV CERES 18,	114	61	53.51	2	0	4	0	0	1	32	9	0				
0256 103028 AV CERES 28	62	33	53.23	0	0	2	0	0	0	14	14	0				
0257 104001 AV CHATOM 1,	322	196	60.87	3	1	5	0	0	4	105	39	2				
0258 104004 AV CHATOM 4	78	54	69.23	0	0	4	0	0	0	25	11	1				
0259 105002 AV CLAUS 2,	304	196	64.47	5	2	8	0	0	5	69	66	4				
0260 105003 AV CLAUS 3,	159	113	71.07	8	0	4	0	0	4	43	34	0				
0261 106001 AV CLUB 1, W	169	96	56.80	8	0	4	0	0	5	32	28	0				
0262 106003 AV CLUB 3	43	13	30.23	0	0	1	0	0	0	6	1	0				
0263 106004 AV CLUB 4,6,	83	41	49.40	2	0	3	0	0	0	12	9	1				
0264 106005 AV CLUB 5	104	74	71.15	2	0	4	0	0	5	22	21	0				
0265 107007 AV COFFEE 7	83	55	66.27	4	0	1	0	0	1	20	17	1				
0266 109001 AV DEL PUERT	222	153	68.92	4	0	6	0	0	5	62	45	1				
0267 109003 AV DEL PUERT	73	41	56.16	4	0	1	0	0	1	18	12	0				
0268 110001 AV DENAIR 1	184	124	67.39	3	0	7	0	1	2	51	26	0				
0269 110002 AV DENAIR 2,	347	258	74.35	10	0	15	0	0	3	97	69	4				
0270 111004 AV EMPIRE 4,	73	38	52.05	1	1	2	0	0	0	17	6	0				
0271 111005 AV EMPIRE 5,	348	257	73.85	3	0	6	0	0	2	106	82	3				
0272 112001 AV HART RANS	367	261	71.12	3	0	4	0	0	10	102	82	4				
0273 112002 AV HART RANS	242	161	66.53	2	0	8	1	0	2	64	58	2				
0274 113001 AV HICKMAN 1	143	105	73.43	3	0	5	0	1	4	34	39	1				
0275 114001 AV HUGHSON 1	303	166	54.79	6	0	15	0	0	2	72	36	1				
0276 114003 AV HUGHSON 3	279	181	64.87	3	0	7	0	0	3	82	54	0				
0277 115001 AV LANGWORTH	599	466	77.80	7	0	18	0	0	11	196	160	0				
0278 115002 AV LANGWORTH	291	169	58.08	3	0	5	0	0	4	86	37	1				
0279 116001 AV MCHENRY 1	479	347	72.44	7	0	25	1	0	11	138	119	0				
0280 117001 AV MODESTO 1	151	71	47.02	5	0	4	0	0	0	30	15	2				
0281 117002 AV MODESTO 2	189	124	65.61	3	0	6	0	0	5	45	38	0				
0282 117003 AV MODESTO 3	95	28	29.47	1	0	4	0	0	1	11	3	0				
0283 117004 AV MODESTO 4	50	23	46.00	0	0	2	0	0	1	7	5	0				
0284 117005 AV MODESTO 5	59	15	25.42	1	0	1	0	0	0	5	2	0				
0285 117006 AV MODESTO 6	39	9	23.08	0	0	1	0	0	0	6	2	0				
0286 117008 AV MODESTO 8	112	75	66.96	3	0	3	0	0	5	27	21	0				
0287 117009 AV MODESTO 9	226	143	63.27	7	0	5	0	0	8	49	34	0				
0288 117012 AV MODESTO 1	187	106	56.68	1	0	7	0	0	4	46	27	0				

			PRESIDENT OF THE UNITED STATES (more to follow)												
			R V		T P					S B					
			E O		U E	F T	T T	R G		A R					
			G T		R R	R H	O A	U I		M O					
			I E	B C	N C	E O	M N	D U		W N			J M	M R	
			S R	A A	O E	D M	C	Y L		N			O c	I O	
			T S	L S	U N	P	R	I	J H C	B	R P	H C	T M	A K	
			E	L T	T T	S	E	A	O . O	A	O A	N A	T N	L E	
			R	O	A	O	D	N	H X	C	U A	I	E	A Y	
			E	T	G	N	O	I	N	K	N U L	N	Y	N E	
			D	S	E									S	
413 PRECINCTS															
0289	117014	AV MODESTO 1	248	129	52.02	6	0	7	0	0	5	62	22	2	
0290	117016	AV MODESTO 1	159	94	59.12	4	0	10	0	0	1	28	19	0	
0291	117018	AV MODESTO 1	254	178	70.08	5	0	8	0	0	5	67	56	0	
0292	117019	AV MODESTO 1	294	194	65.99	3	1	15	0	0	3	95	52	0	
0293	117021	AV MODESTO 2	257	162	63.04	4	0	8	0	0	8	57	43	0	
0294	117023	AV MODESTO 2	24	6	25.00	0	0	1	0	0	1	3	1	0	
0295	117024	AV MODESTO 2	74	35	47.30	0	0	3	0	0	0	14	12	0	
0296	117025	AV MODESTO 2	89	52	58.43	3	0	3	0	0	2	26	7	0	
0297	117027	AV MODESTO 2	182	129	70.88	5	0	5	0	0	6	48	41	2	
0298	117028	AV MODESTO 2	164	97	59.15	1	0	6	1	0	3	37	20	0	
0299	117029	AV MODESTO 2	145	82	56.55	0	0	2	0	0	0	33	26	0	
0300	117030	AV MODESTO 3	292	191	65.41	3	0	10	0	0	6	72	51	0	
0301	117032	AV MODESTO 3	115	70	60.87	7	2	5	0	0	4	20	13	1	
0302	117034	AV MODESTO 3	339	247	72.86	7	0	17	0	0	11	114	51	1	
0303	117035	AV MODESTO 3	307	219	71.34	10	0	13	0	0	10	86	61	0	
0304	117040	AV MODESTO 4	274	195	71.17	8	0	9	0	0	5	87	47	1	
0305	117042	AV MODESTO 4	409	300	73.35	8	0	12	0	0	10	121	84	1	
0306	117043	AV MODESTO 4	318	219	68.87	6	0	7	1	0	7	71	70	1	
0307	117045	AV MODESTO 4	287	180	62.72	5	0	9	0	0	7	73	41	4	
0308	117047	AV MODESTO 4	502	370	73.71	6	0	26	1	0	8	145	113	1	
0309	117048	AV MODESTO 4	321	235	73.21	7	0	5	0	0	10	106	73	1	
0310	117050	AV MODESTO 5	231	151	65.37	4	0	6	0	0	6	56	46	3	
0311	117051	AV MODESTO 5	161	97	60.25	4	0	5	1	0	3	29	31	2	
0312	117052	AV MODESTO 5	371	276	74.39	10	0	16	0	0	4	119	80	1	
0313	117053	AV MODESTO 5	216	118	54.63	5	0	11	0	0	0	47	35	1	
0314	117058	AV MODESTO 5	150	88	58.67	3	0	4	0	0	1	34	22	3	
0315	117059	AV MODESTO 5	332	240	72.29	4	0	8	0	0	2	106	69	1	
0316	117061	AV MODESTO 6	187	118	63.10	2	0	6	0	0	8	40	38	2	
0317	117062	AV MODESTO 6	107	65	60.75	0	0	1	0	0	2	23	23	0	
0318	117063	AV MODESTO 6	55	16	29.09	0	1	2	0	0	0	6	3	0	
0319	117064	AV MODESTO 6	141	75	53.19	4	0	5	0	1	5	26	11	0	
0320	117065	AV MODESTO 6	210	140	66.67	10	1	5	0	0	3	67	26	0	
0321	117069	AV MODESTO 6	509	376	73.87	2	0	23	0	0	8	164	119	0	
0322	117070	AV MODESTO 7	174	124	71.26	4	0	9	0	0	4	42	38	0	
0323	117071	AV MODESTO 7	326	254	77.91	6	0	19	0	0	4	95	84	2	
0324	117073	AV MODESTO 7	60	31	51.67	1	0	2	0	0	1	16	4	0	
0325	117074	AV MODESTO 7	430	313	72.79	5	1	10	0	0	5	147	107	1	
0326	117076	AV MODESTO 7	223	126	56.50	4	1	2	0	0	7	51	37	0	
0327	117078	AV MODESTO 7	301	189	62.79	6	0	9	0	1	9	67	48	5	
0328	117079	AV MODESTO 7	273	180	65.93	5	0	11	0	0	3	78	44	0	
0329	117084	AV MODESTO 8	225	162	72.00	5	0	20	0	0	4	56	42	0	
0330	117085	AV MODESTO 8	137	97	70.80	6	0	3	0	0	2	37	25	0	
0331	117086	AV MODESTO 8	249	156	62.65	3	0	12	0	0	3	42	41	3	
0332	117088	AV MODESTO 8	452	301	66.59	11	0	23	0	0	5	112	85	3	
0333	117091	AV MODESTO 9	400	273	68.25	4	0	9	0	0	4	105	85	1	
0334	117094	AV MODESTO 9	409	286	69.93	11	0	15	0	0	3	115	87	0	
0335	117095	AV MODESTO 9	286	189	66.08	3	0	8	0	0	4	79	52	2	
0336	117098	AV MODESTO 9	164	101	61.59	6	0	4	0	0	1	48	20	0	

				PRESIDENT OF THE UNITED STATES (more to follow)											
				R	T					S					
				V	P					B					
				E	U					A					
				O	E					R					
				G	R					M					
				T	R					O					
				I	R					C					
				E	R					N					
				S	N					A					
				A	O					O					
				A	A					C					
				L	E					H					
				S	O					C					
				L	E					N					
				T	E					A					
				O	A					O					
				A	E					X					
				T	G					C					
				S	E					K					
				D	E					L					
				S	E					N					
413 PRECINCTS															
0337 117100 AV MODESTO 1	230	161	70.00	4	0	3	0	0	4	69	52	1			
0338 117101 AV MODESTO 1	186	124	66.67	8	0	8	0	0	12	31	35	0			
0339 117105 AV MODESTO 1	94	41	43.62	1	0	2	0	0	1	11	13	1			
0340 117106 AV MODESTO 1	147	102	69.39	1	0	7	0	0	0	40	29	3			
0341 117111 AV MODESTO 1	288	175	60.76	4	0	5	0	0	4	72	43	0			
0342 117112 AV MODESTO 1	473	316	66.81	10	0	11	0	0	7	110	75	3			
0343 117113 AV MODESTO 1	228	134	58.77	6	0	4	0	0	8	47	46	1			
0344 117115 AV MODESTO 1	58	21	36.21	2	0	1	1	0	1	6	1	0			
0345 117118 AV MODESTO 1	145	87	60.00	2	0	7	0	0	3	34	22	2			
0346 117121 AV MODESTO 1	124	61	49.19	0	0	3	0	0	1	22	19	0			
0347 117136 AV MODESTO 1	202	120	59.41	3	0	2	0	0	3	48	31	0			
0348 117146 AV MODESTO 1	239	161	67.36	3	0	13	0	0	6	65	51	1			
0349 117154 AV MODESTO 1	182	112	61.54	8	0	3	0	0	4	34	38	0			
0350 117160 AV MODESTO 1	39	25	64.10	0	0	1	0	0	2	9	7	0			
0351 119001 AV NEWMAN 1	114	67	58.77	2	0	10	0	0	4	23	20	0			
0352 119002 AV NEWMAN 2	137	73	53.28	1	0	3	1	0	1	23	30	0			
0353 119003 AV NEWMAN 3	130	83	63.85	2	0	7	0	0	4	32	26	0			
0354 120001 AV NORTH 1,4	601	424	70.55	10	1	24	0	0	18	181	105	1			
0355 120002 AV NORTH 2	119	74	62.18	3	0	3	0	0	2	23	23	0			
0356 120003 AV NORTH 3	212	144	67.92	6	0	11	0	0	4	57	39	0			
0357 121001 AV OAKDALE 1	266	167	62.78	6	0	12	0	0	5	65	43	0			
0358 121002 AV OAKDALE 2	345	215	62.32	10	0	6	0	0	4	73	64	2			
0359 121003 AV OAKDALE 3	283	184	65.02	7	0	9	0	0	5	75	55	1			
0360 121004 AV OAKDALE 4	279	178	63.80	5	0	8	0	0	2	76	46	1			
0361 121005 AV OAKDALE 5	399	281	70.43	2	0	17	1	0	7	120	93	0			
0362 121007 AV OAKDALE 7	261	177	67.82	1	1	7	0	0	3	83	50	0			
0363 123004 AV PARADISE	68	29	42.65	0	0	2	0	0	1	13	3	0			
0364 123005 AV PARADISE	32	5	15.63	1	0	0	0	0	0	1	2	0			
0365 123007 AV PARADISE	93	44	47.31	2	1	3	1	0	0	28	4	0			
0366 124001 AV PATTERSON	71	38	53.52	1	0	1	0	0	1	12	13	0			
0367 124002 AV PATTERSON	177	120	67.80	5	0	9	0	0	4	47	29	0			
0368 124003 AV PATTERSON	165	96	58.18	2	0	8	0	0	2	50	17	0			
0369 124004 AV PATTERSON	93	50	53.76	1	0	1	0	0	1	18	12	0			
0370 124008 AV PATTERSON	116	63	54.31	3	0	2	0	0	2	21	16	0			
0371 126001 AV RIVERBANK	176	123	69.89	5	0	4	0	0	6	35	43	2			
0372 126002 AV RIVERBANK	71	41	57.75	2	0	3	0	0	1	9	10	0			
0373 126003 AV RIVERBANK	81	50	61.73	3	1	3	0	0	2	21	6	0			
0374 126004 AV RIVERBANK	269	184	68.40	8	0	8	0	0	7	64	50	1			
0375 126006 AV RIVERBANK	117	57	48.72	1	1	4	0	0	0	18	11	1			
0376 126007 AV RIVERBANK	67	41	61.19	2	1	0	0	0	4	12	8	0			
0377 126008 AV RIVERBANK	232	150	64.66	4	0	8	0	0	2	60	39	0			
0378 126010 AV RIVERBANK	171	101	59.06	5	0	10	0	0	1	32	23	1			
0379 127001 AV SALIDA 1	178	111	62.36	4	0	3	0	0	3	38	37	0			
0380 127002 AV SALIDA 2	152	100	65.79	2	1	8	1	0	0	36	22	0			
0381 127003 AV SALIDA 3	108	79	73.15	5	0	0	0	0	3	27	24	0			
0382 127004 AV SALIDA 4	68	32	47.06	2	0	1	0	0	1	9	7	0			
0383 127006 AV SALIDA 6	147	90	61.22	1	0	8	0	0	2	30	22	2			
0384 128001 AV TURLOCK 1	281	181	64.41	5	2	6	0	0	8	78	44	0			

413 PRECINCTS				PRESIDENT OF THE UNITED STATES (more to follow)												
R	V		T	F	T	R	S	R	P	J	M	M	A			
E	O	B	P	T	T	G	B	A	H	C	O	R	K			
G	T	C	U	R	O	U	A	R	O		C	I				
I	E	A	E	H	A	I	R	M				O				
S	R	A	R	O	O	D	E	O				I				
T	S	L	N	E	M	D	O	W			N	T	A			
E		S	C	P	C	Y	R	N			A	M	K			
R		L	O	S		L	E	B			H	T	L			
E		T	O			I	A	A			C	E	E			
D		S	S			N	O	C			N	Y	S			
0385	128002	AV	TURLOCK	2	142	72	50.70	3	0	2	0	0	2	24	12	2
0386	128003	AV	TURLOCK	3	138	59	42.75	1	0	4	0	0	5	19	14	0
0387	128005	AV	TURLOCK	5	166	104	62.65	2	1	3	0	0	2	58	18	1
0388	128006	AV	TURLOCK	6	501	347	69.26	9	0	14	0	0	5	154	91	4
0389	128009	AV	TURLOCK	9	211	157	74.41	1	0	8	0	0	3	67	44	0
0390	128010	AV	TURLOCK	1	163	101	61.96	1	0	4	0	0	1	47	27	1
0391	128011	AV	TURLOCK	1	115	59	51.30	1	0	5	1	0	0	21	20	0
0392	128012	AV	TURLOCK	1	802	589	73.44	13	0	23	0	0	15	240	152	3
0393	128013	AV	TURLOCK	1	225	134	59.56	5	0	6	0	0	7	50	42	0
0394	128014	AV	TURLOCK	1	114	70	61.40	1	0	2	0	0	3	32	17	0
0395	128015	AV	TURLOCK	1	112	82	73.21	7	0	1	0	0	2	30	20	0
0396	128016	AV	TURLOCK	1	255	180	70.59	1	0	9	0	0	7	90	34	1
0397	128017	AV	TURLOCK	1	307	222	72.31	5	0	15	1	0	4	82	54	1
0398	128018	AV	TURLOCK	1	505	373	73.86	4	1	13	0	0	14	164	111	0
0399	128022	AV	TURLOCK	2	348	241	69.25	9	0	16	0	0	6	91	62	2
0400	128024	AV	TURLOCK	2	173	112	64.74	4	0	8	0	0	4	40	30	0
0401	128025	AV	TURLOCK	2	130	74	56.92	3	0	3	0	0	6	25	19	0
0402	128028	AV	TURLOCK	2	227	154	67.84	7	0	8	0	0	0	65	39	2
0403	128038	AV	TURLOCK	3	211	138	65.40	6	0	4	0	0	1	64	38	0
0404	128040	AV	TURLOCK	4	173	109	63.01	1	0	9	0	0	3	48	15	0
0405	128041	AV	TURLOCK	4	78	38	48.72	0	0	2	0	0	1	12	7	1
0406	128044	AV	TURLOCK	4	197	132	67.01	3	0	9	0	0	7	47	41	1
0407	129001	AV	WATERFORD		129	79	61.24	2	0	0	0	0	3	26	18	0
0408	129002	AV	WATERFORD		172	118	68.60	3	1	6	0	0	5	40	30	0
0409	129003	AV	WATERFORD		199	136	68.34	6	0	5	0	1	9	43	36	1
0410	130001	AV	WESTPORT		166	111	66.87	1	0	5	0	0	1	45	37	0
0411	130002	AV	WESTPORT		295	177	60.00	12	0	11	0	0	3	74	40	1
0412	132005	AV	WHITMORE		338	267	78.99	11	0	9	0	0	6	94	90	0
0413	132007	AV	WHITMORE		239	170	71.13	4	1	5	0	0	5	72	58	0
GRAND TOTALS				86600	42732	49.34	821	44	1474	30	22	1346	16121	13277	192	

413 PRECINCTS	R	V	T	PRESIDENT OF THE UNITED STATES (continuation)			
	E	O	P	U	E		
	G	T	R	M	H		
	I	B	N	I	U		
	S	A	O	K	D		
	T	A	E	C	H	O	V
	S	L	U	E	U	V	U
	E	S	N	A	N	V	N
	R	L	T	B	C	E	D
	E	T	A	E	T	R	T
	D	S	G	E	A	E	E
			E	E	R	S	R
COUNTY TOTAL	86600	42732	49.34	7130	98	15	1509
VOTING PRECINCTS	86600	42732	49.34	7130	98	15	1509
BD OF EQUALIZATION 2	86600	42732	49.34	7130	98	15	1509
CONGRESSIONAL 18	34026	14081	41.38	2361	41	5	625
CONGRESSIONAL 19	52574	28651	54.50	4769	57	10	884
CONGRESSIONAL TOTAL	86600	42732	49.34	7130	98	15	1509
ASSEMBLY DISTRICT 17	1673	804	48.06	97	5	0	20
ASSEMBLY DISTRICT 25	52948	27653	52.23	4557	68	9	934
ASSEMBLY DISTRICT 26	31979	14275	44.64	2476	25	6	555
ASSEMBLY TOTAL	86600	42732	49.34	7130	98	15	1509
1ST SUPERVISORIAL	21087	11199	53.11	1832	31	3	345
2ND SUPERVISORIAL	19968	10594	53.05	1902	19	4	316
3RD SUPERVISORIAL	14296	6209	43.43	1048	9	2	262
4TH SUPERVISORIAL	19280	10158	52.69	1584	26	4	363
5TH SUPERVISORIAL	11969	4572	38.20	764	13	2	223
SUPERVISORIAL TOTAL	86600	42732	49.34	7130	98	15	1509
CERES	5896	2218	37.62	384	4	1	115
HUGHSON	1339	654	48.84	116	2	0	22
MODESTO	35741	17425	48.75	2848	42	7	622
NEWMAN	1091	486	44.55	67	0	0	13
OAKDALE	3950	2108	53.37	304	6	0	65
PATTERSON	1795	809	45.07	149	0	1	46
RIVERBANK	3032	1407	46.41	265	3	1	65
TURLOCK	12268	6410	52.25	1166	12	4	200
WATERFORD	1352	649	48.00	137	5	0	19
CITY TOTAL	66464	32166	48.40	5436	74	14	1167
UNINCORPORATED AREA	20136	10566	52.47	1694	24	1	342

413 PRECINCTS		R E G I S T E R E D	V O T E R S	T P U E R R N C O E U N T T A G E	PRESIDENT OF THE UNITED STATES (continuation)			
		B C A A L S L T O T S			M H I U K C E K A B E E	D H U U N N C T A E N R	O V V O E T R E S	U V N O D T E E R S
0001	101001 AIRPORT 1, E	191	54	28.27	10	0	0	6
0002	101002 AIRPORT 2,3,	165	17	10.30	4	0	0	2
0003	102001 CASWELL 1,3	316	29	9.18	7	0	0	9
0004	102005 CASWELL 5,6	254	34	13.39	4	0	0	4
0005	102007 CASWELL 7,9	201	35	17.41	7	0	0	2
0006	103001 CERES 1,21,2	337	84	24.93	14	0	0	2
0007	103002 CERES 2	222	49	22.07	10	0	0	2
0008	103003 CERES 3,13	354	78	22.03	12	0	0	3
0009	103004 CERES 4	206	47	22.82	5	0	0	4
0010	103005 CERES 5,19	308	86	27.92	8	0	0	6
0011	103006 CERES 6	260	51	19.62	10	0	0	6
0012	103007 CERES 7	224	49	21.88	7	0	0	7
0013	103008 CERES 8,26,2	204	70	34.31	12	0	0	5
0014	103009 CERES 9,22	346	126	36.42	13	0	0	9
0015	103010 CERES 10	217	87	40.09	11	0	0	9
0016	103012 CERES 12,27	236	108	45.76	20	0	0	12
0017	103014 CERES 14,32	252	59	23.41	16	0	0	6
0018	103015 CERES 15,20	162	48	29.63	7	0	0	1
0019	103017 CERES 17	205	38	18.54	7	0	0	6
0020	103018 CERES 18,33	202	59	29.21	13	0	0	4
0021	103028 CERES 28	94	21	22.34	2	0	0	1
0022	104001 CHATOM 1, MT	336	130	38.69	16	0	0	4
0023	104004 CHATOM 4	74	28	37.84	4	0	0	0
0024	105002 CLAUS 2, LAN	244	94	38.52	12	0	0	4
0025	105003 CLAUS 3, COF	110	43	39.09	9	0	0	1
0026	106001 CLUB 1, WHIT	269	74	27.51	16	1	0	1
0027	106003 CLUB 3	163	5	3.07	0	1	0	0
0028	106004 CLUB 4,6,7	250	37	14.80	9	1	0	4
0029	106005 CLUB 5	112	57	50.89	8	0	0	3
0030	107007 COFFEE 7	92	38	41.30	7	0	0	3
0031	109001 DEL PUERTO 1	225	86	38.22	10	0	0	3
0032	109003 DEL PUERTO 3	151	61	40.40	3	0	0	0
0033	110001 DENAIR 1	268	160	59.70	25	0	0	5
0034	110002 DENAIR 2,12,	335	208	62.09	41	0	0	3
0035	111004 EMPIRE 4	196	49	25.00	12	0	0	2
0036	111005 EMPIRE 5, ST	383	169	44.13	28	1	0	0
0037	112001 HART RANSOM	191	96	50.26	20	0	0	2
0038	112002 HART RANSOM	304	125	41.12	31	0	0	9
0039	113001 HICKMAN 1	173	91	52.60	26	0	0	2
0040	114001 HUGHSON 1,2	409	157	38.39	39	1	0	5
0041	114003 HUGHSON 3,5	348	150	43.10	21	1	0	11
0042	115001 LANGWORTH 1,	334	214	64.07	20	0	0	8
0043	115002 LANGWORTH 2	200	101	50.50	16	0	0	1
0044	116001 MCHENRY 1,3	367	202	55.04	21	0	0	4
0045	117001 MODESTO 1,7	292	91	31.16	18	0	0	5
0046	117002 MODESTO 2	177	93	52.54	16	0	0	2
0047	117003 MODESTO 3,12	270	41	15.19	8	0	0	10
0048	117004 MODESTO 4	179	12	6.70	0	0	0	0
0049	117005 MODESTO 5	172	20	11.63	2	0	0	6

413 PRECINCTS			R E G I S T E R E D	V O T E S	B A L L O T S	T P U E R R A N C O E U N T A G E	PRESIDENT OF THE UNITED STATES (continuation)			
							M H I U K C E K A B E E	D H U U N N C T A E N R	O V V O E T R E S	U V N O D T E E R S
0050	117006	MODESTO 6	190	12	6.32		0	0	0	1
0051	117008	MODESTO 8	151	34	22.52		2	0	0	6
0052	117009	MODESTO 9,10	321	96	29.91		14	0	0	7
0053	117012	MODESTO 12,1	384	93	24.22		16	0	0	16
0054	117014	MODESTO 14,1	328	116	35.37		22	0	1	6
0055	117016	MODESTO 16,1	321	85	26.48		15	0	0	3
0056	117018	MODESTO 18,6	283	107	37.81		16	0	0	2
0057	117019	MODESTO 19,2	315	114	36.19		20	0	0	3
0058	117021	MODESTO 21,2	325	117	36.00		21	0	0	2
0059	117023	MODESTO 23,8	151	20	13.25		3	0	0	4
0060	117024	MODESTO 24,9	184	34	18.48		5	0	0	5
0061	117025	MODESTO 25,2	146	33	22.60		6	0	0	2
0062	117027	MODESTO 27,3	263	126	47.91		13	0	0	8
0063	117028	MODESTO 28,3	253	85	33.60		9	0	0	7
0064	117029	MODESTO 29	223	81	36.32		13	0	0	3
0065	117030	MODESTO 30,6	308	128	41.56		21	0	0	3
0066	117032	MODESTO 32	170	65	38.24		12	0	1	0
0067	117034	MODESTO 34,3	381	156	40.94		21	0	0	7
0068	117035	MODESTO 35,3	315	149	47.30		24	0	0	5
0069	117040	MODESTO 40,4	266	121	45.49		26	0	0	7
0070	117042	MODESTO 42,5	310	166	53.55		36	1	0	7
0071	117043	MODESTO 43,4	331	134	40.48		22	0	0	4
0072	117045	MODESTO 45,6	357	116	32.49		31	0	1	3
0073	117047	MODESTO 47,5	461	259	56.18		27	0	0	12
0074	117048	MODESTO 48,1	323	154	47.68		18	0	0	8
0075	117050	MODESTO 50,5	247	102	41.30		19	1	0	3
0076	117051	MODESTO 51,8	219	60	27.40		14	0	0	2
0077	117052	MODESTO 52,8	322	139	43.17		28	0	0	5
0078	117053	MODESTO 53,1	290	61	21.03		16	1	0	4
0079	117058	MODESTO 58,7	314	78	24.84		8	0	0	2
0080	117059	MODESTO 59,1	384	194	50.52		29	0	0	4
0081	117061	MODESTO 61,1	334	125	37.43		27	0	0	6
0082	117062	MODESTO 62	163	69	42.33		10	0	0	5
0083	117063	MODESTO 63	213	18	8.45		0	0	0	2
0084	117064	MODESTO 64,6	311	66	21.22		12	0	0	4
0085	117065	MODESTO 65,9	262	91	34.73		20	0	0	3
0086	117069	MODESTO 69,9	472	237	50.21		32	1	0	7
0087	117070	MODESTO 70	228	139	60.96		25	0	0	6
0088	117071	MODESTO 71,1	350	132	37.71		25	0	0	4
0089	117073	MODESTO 73	198	34	17.17		5	1	0	5
0090	117074	MODESTO 74,7	393	168	42.75		28	0	0	5
0091	117076	MODESTO 76,7	302	96	31.79		23	1	0	3
0092	117078	MODESTO 78,8	337	141	41.84		21	0	0	5
0093	117079	MODESTO 79,8	339	131	38.64		24	0	0	11
0094	117084	MODESTO 84,1	246	98	39.84		14	0	0	1
0095	117085	MODESTO 85,9	223	82	36.77		12	0	0	11
0096	117086	MODESTO 86,9	310	84	27.10		23	0	0	7
0097	117088	MODESTO 88,1	407	191	46.93		23	0	1	2
0098	117091	MODESTO 91,9	389	160	41.13		18	0	0	8

			PRESIDENT OF THE UNITED STATES (continuation)				
R	V	T	P				
E	O	U	E				
G	T	R	R	M			
I	E	B	C	I			
S	R	A	A	K	D		
T	S	L	S	E	U	O	V
E	L	T	T	A	N	V	O
R	O	A		B	C	E	T
E	T	G		E	A	R	E
D	S	E		E	N	R	S
413 PRECINCTS							
0099 117094 MODESTO 94,1	344	141	40.99	22	0	0	7
0100 117095 MODESTO 95,1	334	125	37.43	24	0	0	8
0101 117098 MODESTO 98,1	233	94	40.34	20	0	0	1
0102 117100 MODESTO 100,	241	95	39.42	17	0	0	3
0103 117101 MODESTO 101	241	76	31.54	12	0	0	8
0104 117105 MODESTO 105	198	42	21.21	11	0	0	0
0105 117106 MODESTO 106	230	76	33.04	10	0	0	2
0106 117111 MODESTO 111,	364	134	36.81	13	0	0	5
0107 117112 MODESTO 112,	451	207	45.90	36	0	0	8
0108 117113 MODESTO 113,	355	118	33.24	19	0	0	5
0109 117115 MODESTO 115,	202	26	12.87	3	0	0	1
0110 117118 MODESTO 118	207	73	35.27	16	0	0	2
0111 117121 MODESTO 121	229	73	31.88	13	0	0	3
0112 117136 MODESTO 136,	251	105	41.83	14	0	0	6
0113 117146 MODESTO 146,	325	115	35.38	14	0	1	7
0114 117154 MODESTO 154,	275	84	30.55	17	0	0	3
0115 117160 MODESTO 160	130	20	15.38	1	0	0	4
0116 119001 NEWMAN 1	201	82	40.80	14	0	0	0
0117 119002 NEWMAN 2,4	296	77	26.01	8	0	0	7
0118 119003 NEWMAN 3,6	213	104	48.83	16	0	0	2
0119 120001 NORTH 1,4	361	199	55.12	28	0	0	3
0120 120002 NORTH 2	61	55	90.16	3	0	0	0
0121 120003 NORTH 3	157	77	49.04	17	0	0	5
0122 121001 OAKDALE 1,9,	349	104	29.80	13	0	0	6
0123 121002 OAKDALE 2,14	420	184	43.81	28	0	0	8
0124 121003 OAKDALE 3,13	299	118	39.46	23	0	0	9
0125 121004 OAKDALE 4,8	316	141	44.62	16	0	0	5
0126 121005 OAKDALE 5,6	408	201	49.26	23	0	0	9
0127 121007 OAKDALE 7,12	325	158	48.62	14	0	0	2
0128 123004 PARADISE 4	234	51	21.79	4	1	0	5
0129 123005 PARADISE 5	162	30	18.52	7	0	0	3
0130 123007 PARADISE 7,8	251	68	27.09	16	0	0	3
0131 124001 PATTERSON 1	161	55	34.16	7	0	0	15
0132 124002 PATTERSON 2,	290	136	46.90	22	0	0	4
0133 124003 PATTERSON 3,	258	85	32.95	13	0	0	3
0134 124004 PATTERSON 4,	202	52	25.74	17	0	1	6
0135 124008 PATTERSON 8,	203	89	43.84	15	0	0	5
0136 126001 RIVERBANK 1	236	100	42.37	5	0	1	4
0137 126002 RIVERBANK 2	137	35	25.55	3	0	0	2
0138 126003 RIVERBANK 3	221	67	30.32	15	0	0	5
0139 126004 RIVERBANK 4,	306	147	48.04	18	0	0	12
0140 126006 RIVERBANK 6,	220	47	21.36	9	0	0	2
0141 126007 RIVERBANK 7,	175	41	23.43	6	0	0	1
0142 126008 RIVERBANK 8,	376	143	38.03	32	0	0	13
0143 126010 RIVERBANK 10	177	80	45.20	12	0	0	11
0144 127001 SALIDA 1	219	86	39.27	27	0	0	4
0145 127002 SALIDA 2,5	253	89	35.18	11	0	0	7
0146 127003 SALIDA 3	211	84	39.81	13	0	0	7
0147 127004 SALIDA 4	175	59	33.71	3	0	0	7

				PRESIDENT OF THE UNITED STATES (continuation)					
413 PRECINCTS				R	T				
				V	P				
				E	U				
				O	E				
				G	R	M H			
				T	R	I U			
				I	N	K C D H			
				E	C	E K U U O V U V			
				S	U	A N N V O N O			
				R	N	B C T E T D T			
				E	A	E A E R E E E			
				D	E	S R S			
0148	127006	SALIDA 6,9	292	115	39.38	28	0	0	7
0149	128001	TURLOCK 1,19	328	103	31.40	21	0	0	7
0150	128002	TURLOCK 2,30	274	68	24.82	10	0	0	5
0151	128003	TURLOCK 3,4	239	47	19.67	6	0	0	6
0152	128005	TURLOCK 5,7	246	110	44.72	20	0	0	2
0153	128006	TURLOCK 6,8	467	211	45.18	43	0	0	6
0154	128009	TURLOCK 9	228	141	61.84	28	0	0	1
0155	128010	TURLOCK 10	219	97	44.29	20	0	0	1
0156	128011	TURLOCK 11	251	66	26.29	13	0	0	2
0157	128012	TURLOCK 12,2	511	264	51.66	57	0	0	5
0158	128013	TURLOCK 13,4	345	164	47.54	31	0	0	4
0159	128014	TURLOCK 14	221	47	21.27	15	0	0	0
0160	128015	TURLOCK 15	194	66	34.02	14	0	0	2
0161	128016	TURLOCK 16,3	317	122	38.49	28	0	0	2
0162	128017	TURLOCK 17,2	357	161	45.10	29	1	0	4
0163	128018	TURLOCK 18,2	384	200	52.08	33	0	0	5
0164	128022	TURLOCK 22,3	409	169	41.32	38	0	0	4
0165	128024	TURLOCK 24	215	82	38.14	18	0	0	1
0166	128025	TURLOCK 25	207	73	35.27	9	1	0	1
0167	128028	TURLOCK 28,4	336	155	46.13	24	1	1	6
0168	128038	TURLOCK 38	204	90	44.12	16	0	0	3
0169	128040	TURLOCK 40	214	99	46.26	23	0	0	7
0170	128041	TURLOCK 41,4	107	22	20.56	2	0	0	5
0171	128044	TURLOCK 44,4	325	76	23.38	9	0	0	5
0172	129001	WATERFORD 1,	276	94	34.06	16	0	0	6
0173	129002	WATERFORD 2,	314	111	35.35	26	0	0	2
0174	129003	WATERFORD 3	262	111	42.37	18	0	0	2
0175	130001	WESTPORT 1	196	72	36.73	12	0	0	1
0176	130002	WESTPORT 2,	303	84	27.72	17	1	0	10
0177	132005	WHITMORE 5,8	255	136	53.33	34	1	0	3
0178	132007	WHITMORE 7	280	143	51.07	35	0	0	2
0179	902002	CASWELL 2,4,	78	23	29.49	5	0	0	0
0180	903011	CERES 11,23	57	18	31.58	9	0	0	0
0181	903016	CERES 16	5	0		0	0	0	0
0182	903025	CERES 25	21	9	42.86	0	0	0	0
0183	903030	CERES 30	0	0		0	0	0	0
0184	903031	CERES 31	5	5	100.00	1	0	0	0
0185	904002	CHATOM 2,3,	64	27	42.19	2	0	0	2
0186	905001	CLAUS 1, MCH	87	64	73.56	4	0	0	1
0187	906002	CLUB 2,8	96	65	67.71	10	0	0	2
0188	906009	CLUB 9	10	8	80.00	1	0	0	0
0189	906011	CLUB 11,12,1	99	48	48.48	7	0	0	1
0190	906013	CLUB 13,14	40	15	37.50	2	0	0	1
0191	907005	COFFEE 5,8,9	28	14	50.00	1	0	0	1
0192	907006	COFFEE 6, MC	79	54	68.35	14	0	0	4
0193	907010	COFFEE 10, M	111	82	73.87	9	0	0	3
0194	907011	COFFEE 11	89	48	53.93	4	1	1	1
0195	908001	CROWS LANDIN	61	36	59.02	9	0	0	0
0196	908002	CROWS LANDIN	87	50	57.47	7	0	0	0

				PRESIDENT OF THE UNITED STATES (continuation)			
				MH			
				IU	DH		
				KC	UH	OV	UV
				EK	UN	VO	NO
				A	NN	ET	DT
				B	CT	RE	EE
				E	AE	S	RS
				E	NR		
RV	TP						
EO	UE						
GT	RR						
IE	BC	NC					
SR	AA	OE					
TS	LS	UN					
E	LT	TT					
R	O	A					
E	T	G					
D	S	E					
413 PRECINCTS							
0197 908003 CROWS LANDIN	21	10	47.62	0	0	0	0
0198 908004 CROWS LANDIN	94	70	74.47	4	4	0	3
0199 908005 CROWS LANDIN	84	40	47.62	7	0	0	2
0200 908006 CROWS LANDIN	93	56	60.22	7	0	0	0
0201 909004 DEL PUERTO 4	0	0		0	0	0	0
0202 909005 DEL PUERTO 5	0	0		0	0	0	0
0203 909006 DEL PUERTO 6	43	32	74.42	5	1	0	0
0204 909008 DEL PUERTO 8	0	0		0	0	0	0
0205 910005 DENAIR 5,8,1	59	15	25.42	2	0	0	0
0206 910007 DENAIR 7	125	96	76.80	23	0	0	4
0207 910009 DENAIR 9,11	112	76	67.86	6	0	0	3
0208 910010 DENAIR 10,14	88	62	70.45	12	0	0	1
0209 910020 DENAIR 20,21	84	46	54.76	3	0	0	3
0210 910022 DENAIR 22	101	73	72.28	13	0	0	1
0211 911008 EMPIRE 8,9,1	121	81	66.94	8	0	0	3
0212 912003 HART RANSOM	71	33	46.48	6	0	0	1
0213 912004 HART RANSOM	74	46	62.16	5	0	0	5
0214 913002 HICKMAN 2, W	76	52	68.42	7	0	0	1
0215 914004 HUGHSON 4	0	0		0	0	0	0
0216 916002 MCHENRY 2,8	73	50	68.49	7	0	0	0
0217 917049 MODESTO 49,1	1	1	100.00	0	0	0	0
0218 917114 MODESTO 114	0	0		0	0	0	0
0219 917131 MODESTO 131	56	32	57.14	2	0	0	1
0220 917158 MODESTO 158	79	59	74.68	5	0	0	2
0221 917159 MODESTO 159	16	15	93.75	0	0	0	0
0222 918002 MT VIEW 2	19	6	31.58	0	0	0	0
0223 919005 NEWMAN 5	0	0		0	0	0	0
0224 923001 PARADISE 1,1	98	70	71.43	6	0	0	4
0225 923002 PARADISE 2,1	95	46	48.42	8	0	0	1
0226 923003 PARADISE 3,6	71	46	64.79	2	0	0	0
0227 923014 PARADISE 14,	48	37	77.08	7	0	0	0
0228 923015 PARADISE 15,	88	42	47.73	6	0	0	0
0229 923019 PARADISE 19,	72	29	40.28	3	0	0	0
0230 924006 PATTERSON 6,	59	25	42.37	4	0	0	1
0231 928021 TURLOCK 21,3	67	34	50.75	7	1	0	1
0232 928035 TURLOCK 35,3	29	15	51.72	1	0	0	0
0233 931004 STAR 4	76	55	72.37	7	0	0	0
0234 932002 WHITMORE 2,9	65	32	49.23	6	0	0	2
0235 932003 WHITMORE 3	43	29	67.44	4	0	0	0
0236 101001 AV AIRPORT 1	86	48	55.81	10	0	0	1
0237 101002 AV AIRPORT 2	45	12	26.67	2	0	0	2
0238 102001 AV CASWELL 1	63	10	15.87	1	0	0	0
0239 102005 AV CASWELL 5	79	22	27.85	7	0	0	0
0240 102007 AV CASWELL 7	97	50	51.55	7	0	0	2
0241 103001 AV CERES 1,2	192	95	49.48	9	0	0	8
0242 103002 AV CERES 2	117	73	62.39	16	0	0	0
0243 103003 AV CERES 3,1	157	87	55.41	15	1	1	2
0244 103004 AV CERES 4	73	33	45.21	8	0	0	0
0245 103005 AV CERES 5,1	158	90	56.96	16	1	0	0

413 PRECINCTS	R	V	T	P	PRESIDENT OF THE UNITED STATES (continuation)			
	E	O	U	E	M	H		
	G	T	R	R	I	U		
	I	E	B	C	N	C		
	S	R	A	A	O	E	K	D
	T	S	L	S	U	N	E	K
	E		L	T	T	T	A	U
	R		O		A		B	C
	E		T		G		E	A
	D		S		E		E	N
							R	S
0246 103006 AV CERES 6	102	48	47.06	17	0	0	1	1
0247 103007 AV CERES 7	82	38	46.34	11	0	0	0	0
0248 103008 AV CERES 8,2	111	57	51.35	7	0	0	0	3
0249 103009 AV CERES 9,2	234	152	64.96	22	1	0	0	7
0250 103010 AV CERES 10	123	83	67.48	16	0	0	0	1
0251 103012 AV CERES 12,	141	96	68.09	26	1	0	0	2
0252 103014 AV CERES 14,	76	35	46.05	7	0	0	0	0
0253 103015 AV CERES 15,	121	70	57.85	13	0	0	0	1
0254 103017 AV CERES 17	116	75	64.66	15	0	0	0	4
0255 103018 AV CERES 18,	114	61	53.51	8	0	0	0	3
0256 103028 AV CERES 28	62	33	53.23	1	0	0	0	0
0257 104001 AV CHATOM 1,	322	196	60.87	31	0	0	0	2
0258 104004 AV CHATOM 4	78	54	69.23	11	0	0	0	2
0259 105002 AV CLAUS 2,	304	196	64.47	27	0	0	0	7
0260 105003 AV CLAUS 3,	159	113	71.07	17	0	0	0	2
0261 106001 AV CLUB 1, W	169	96	56.80	15	1	0	0	3
0262 106003 AV CLUB 3	43	13	30.23	3	0	0	0	0
0263 106004 AV CLUB 4,6,	83	41	49.40	11	0	0	0	1
0264 106005 AV CLUB 5	104	74	71.15	18	0	0	0	1
0265 107007 AV COFFEE 7	83	55	66.27	10	0	0	0	1
0266 109001 AV DEL PUERT	222	153	68.92	22	0	0	0	6
0267 109003 AV DEL PUERT	73	41	56.16	2	1	0	0	2
0268 110001 AV DENAIR 1	184	124	67.39	28	0	0	0	4
0269 110002 AV DENAIR 2,	347	258	74.35	49	1	0	0	7
0270 111004 AV EMPIRE 4,	73	38	52.05	5	1	0	0	2
0271 111005 AV EMPIRE 5,	348	257	73.85	33	1	0	0	16
0272 112001 AV HART RANS	367	261	71.12	49	0	0	0	7
0273 112002 AV HART RANS	242	161	66.53	19	0	0	0	4
0274 113001 AV HICKMAN 1	143	105	73.43	17	0	0	0	1
0275 114001 AV HUGHSON 1	303	166	54.79	28	0	0	0	2
0276 114003 AV HUGHSON 3	279	181	64.87	28	0	0	0	4
0277 115001 AV LANGWORTH	599	466	77.80	63	0	0	0	10
0278 115002 AV LANGWORTH	291	169	58.08	26	1	0	0	2
0279 116001 AV MCHENRY 1	479	347	72.44	34	0	0	0	10
0280 117001 AV MODESTO 1	151	71	47.02	12	0	0	0	2
0281 117002 AV MODESTO 2	189	124	65.61	19	0	0	0	6
0282 117003 AV MODESTO 3	95	28	29.47	4	0	0	0	1
0283 117004 AV MODESTO 4	50	23	46.00	4	0	0	0	2
0284 117005 AV MODESTO 5	59	15	25.42	2	0	0	0	2
0285 117006 AV MODESTO 6	39	9	23.08	0	0	0	0	0
0286 117008 AV MODESTO 8	112	75	66.96	6	0	0	0	6
0287 117009 AV MODESTO 9	226	143	63.27	30	1	0	0	5
0288 117012 AV MODESTO 1	187	106	56.68	15	0	0	0	3
0289 117014 AV MODESTO 1	248	129	52.02	19	0	0	0	4
0290 117016 AV MODESTO 1	159	94	59.12	27	0	0	0	4
0291 117018 AV MODESTO 1	254	178	70.08	33	1	0	0	1
0292 117019 AV MODESTO 1	294	194	65.99	18	0	0	0	3
0293 117021 AV MODESTO 2	257	162	63.04	31	0	0	0	6
0294 117023 AV MODESTO 2	24	6	25.00	0	0	0	0	0

413 PRECINCTS		R E G I S T E R E D	V O T E R S	T P R R N C O E U N T T A G E	PRESIDENT OF THE UNITED STATES (continuation)			
		B C A A L S L T O T S			M H I U K C E A E N R	D H U U N N C T A E R S	O V V O E T R E S	U V N O D T E E R S
0295	117024 AV MODESTO 2	74	35	47.30	3	0	0	2
0296	117025 AV MODESTO 2	89	52	58.43	8	0	0	2
0297	117027 AV MODESTO 2	182	129	70.88	15	3	0	2
0298	117028 AV MODESTO 2	164	97	59.15	20	1	0	7
0299	117029 AV MODESTO 2	145	82	56.55	15	1	0	2
0300	117030 AV MODESTO 3	292	191	65.41	38	1	0	7
0301	117032 AV MODESTO 3	115	70	60.87	12	1	0	4
0302	117034 AV MODESTO 3	339	247	72.86	30	0	0	15
0303	117035 AV MODESTO 3	307	219	71.34	31	1	0	7
0304	117040 AV MODESTO 4	274	195	71.17	34	1	0	2
0305	117042 AV MODESTO 4	409	300	73.35	39	1	0	20
0306	117043 AV MODESTO 4	318	219	68.87	41	2	0	4
0307	117045 AV MODESTO 4	287	180	62.72	32	1	0	3
0308	117047 AV MODESTO 4	502	370	73.71	60	0	0	5
0309	117048 AV MODESTO 4	321	235	73.21	22	2	0	8
0310	117050 AV MODESTO 5	231	151	65.37	25	0	0	3
0311	117051 AV MODESTO 5	161	97	60.25	18	1	0	2
0312	117052 AV MODESTO 5	371	276	74.39	42	0	0	2
0313	117053 AV MODESTO 5	216	118	54.63	16	1	0	1
0314	117058 AV MODESTO 5	150	88	58.67	14	1	0	2
0315	117059 AV MODESTO 5	332	240	72.29	45	0	0	4
0316	117061 AV MODESTO 6	187	118	63.10	18	0	0	3
0317	117062 AV MODESTO 6	107	65	60.75	13	0	0	1
0318	117063 AV MODESTO 6	55	16	29.09	1	0	0	0
0319	117064 AV MODESTO 6	141	75	53.19	18	2	0	1
0320	117065 AV MODESTO 6	210	140	66.67	22	0	0	5
0321	117069 AV MODESTO 6	509	376	73.87	45	1	0	6
0322	117070 AV MODESTO 7	174	124	71.26	22	0	1	4
0323	117071 AV MODESTO 7	326	254	77.91	31	1	0	10
0324	117073 AV MODESTO 7	60	31	51.67	6	0	0	0
0325	117074 AV MODESTO 7	430	313	72.79	27	1	0	8
0326	117076 AV MODESTO 7	223	126	56.50	15	1	0	5
0327	117078 AV MODESTO 7	301	189	62.79	39	1	0	0
0328	117079 AV MODESTO 7	273	180	65.93	27	1	0	7
0329	117084 AV MODESTO 8	225	162	72.00	30	1	0	3
0330	117085 AV MODESTO 8	137	97	70.80	21	0	0	0
0331	117086 AV MODESTO 8	249	156	62.65	39	0	0	9
0332	117088 AV MODESTO 8	452	301	66.59	47	1	0	6
0333	117091 AV MODESTO 9	400	273	68.25	49	1	1	10
0334	117094 AV MODESTO 9	409	286	69.93	43	1	0	10
0335	117095 AV MODESTO 9	286	189	66.08	34	0	0	6
0336	117098 AV MODESTO 9	164	101	61.59	16	0	0	4
0337	117100 AV MODESTO 1	230	161	70.00	25	0	0	1
0338	117101 AV MODESTO 1	186	124	66.67	28	0	0	2
0339	117105 AV MODESTO 1	94	41	43.62	6	0	0	1
0340	117106 AV MODESTO 1	147	102	69.39	15	1	0	3
0341	117111 AV MODESTO 1	288	175	60.76	34	1	0	7
0342	117112 AV MODESTO 1	473	316	66.81	89	1	0	5
0343	117113 AV MODESTO 1	228	134	58.77	21	0	0	1

413 PRECINCTS				PRESIDENT OF THE UNITED STATES (continuation)			
	R V	T P					
	E O	U E					
	G T	R R		M H			
	I E	B C	N C	I U			
	S R	A A	O E	K C	D H		
	T S	L S	U N	E K	U U	O V	U V
	E	L T	T T	A	N N	V O	N O
	R	O	A	B	C T	E T	D T
	E	T	G	E	A E	R E	E E
	D	S	E	E	N R	S	R S
0344 117115 AV MODESTO 1	58	21	36.21	4	0	0	3
0345 117118 AV MODESTO 1	145	87	60.00	14	0	0	0
0346 117121 AV MODESTO 1	124	61	49.19	15	0	0	0
0347 117136 AV MODESTO 1	202	120	59.41	26	1	0	3
0348 117146 AV MODESTO 1	239	161	67.36	20	0	0	1
0349 117154 AV MODESTO 1	182	112	61.54	22	0	0	2
0350 117160 AV MODESTO 1	39	25	64.10	4	0	0	1
0351 119001 AV NEWMAN 1	114	67	58.77	7	0	0	1
0352 119002 AV NEWMAN 2	137	73	53.28	12	0	0	2
0353 119003 AV NEWMAN 3	130	83	63.85	10	0	0	1
0354 120001 AV NORTH 1,4	601	424	70.55	61	2	0	16
0355 120002 AV NORTH 2	119	74	62.18	17	2	0	1
0356 120003 AV NORTH 3	212	144	67.92	22	1	0	3
0357 121001 AV OAKDALE 1	266	167	62.78	27	1	0	6
0358 121002 AV OAKDALE 2	345	215	62.32	39	1	0	7
0359 121003 AV OAKDALE 3	283	184	65.02	26	0	0	4
0360 121004 AV OAKDALE 4	279	178	63.80	35	2	0	3
0361 121005 AV OAKDALE 5	399	281	70.43	36	2	0	2
0362 121007 AV OAKDALE 7	261	177	67.82	24	0	0	4
0363 123004 AV PARADISE	68	29	42.65	7	0	0	2
0364 123005 AV PARADISE	32	5	15.63	0	0	0	0
0365 123007 AV PARADISE	93	44	47.31	4	0	0	0
0366 124001 AV PATTERSON	71	38	53.52	9	0	0	0
0367 124002 AV PATTERSON	177	120	67.80	19	0	0	6
0368 124003 AV PATTERSON	165	96	58.18	14	0	0	1
0369 124004 AV PATTERSON	93	50	53.76	12	0	0	3
0370 124008 AV PATTERSON	116	63	54.31	17	0	0	2
0371 126001 AV RIVERBANK	176	123	69.89	25	0	0	0
0372 126002 AV RIVERBANK	71	41	57.75	11	0	0	3
0373 126003 AV RIVERBANK	81	50	61.73	11	0	0	2
0374 126004 AV RIVERBANK	269	184	68.40	39	1	0	3
0375 126006 AV RIVERBANK	117	57	48.72	14	0	0	0
0376 126007 AV RIVERBANK	67	41	61.19	9	1	0	3
0377 126008 AV RIVERBANK	232	150	64.66	30	1	0	2
0378 126010 AV RIVERBANK	171	101	59.06	26	0	0	2
0379 127001 AV SALIDA 1	178	111	62.36	21	0	0	2
0380 127002 AV SALIDA 2	152	100	65.79	27	0	0	1
0381 127003 AV SALIDA 3	108	79	73.15	14	0	0	3
0382 127004 AV SALIDA 4	68	32	47.06	9	0	0	2
0383 127006 AV SALIDA 6	147	90	61.22	19	0	0	4
0384 128001 AV TURLOCK 1	281	181	64.41	30	0	0	7
0385 128002 AV TURLOCK 2	142	72	50.70	14	0	0	7
0386 128003 AV TURLOCK 3	138	59	42.75	12	0	0	1
0387 128005 AV TURLOCK 5	166	104	62.65	11	0	0	3
0388 128006 AV TURLOCK 6	501	347	69.26	46	1	1	16
0389 128009 AV TURLOCK 9	211	157	74.41	26	0	0	7
0390 128010 AV TURLOCK 1	163	101	61.96	15	0	0	2
0391 128011 AV TURLOCK 1	115	59	51.30	11	0	0	0
0392 128012 AV TURLOCK 1	802	589	73.44	113	1	1	25

				PRESIDENT OF THE UNITED STATES (continuation)					
R V				T P					
E O				U E					
G T				R R	M H				
I E				B C	N C	I U			
S R				A A	O E	K C	D H		
T S				L S	U N	E K	U U	O V	U V
E				L T	T T	A	N N	V O	N O
R				O	A	B	C T	E T	D T
E				T	G	E	A E	R E	E E
D				S	E	E	N R	S	R S
413 PRECINCTS									
0393	128013	AV TURLOCK 1	225	134	59.56	15	2	0	6
0394	128014	AV TURLOCK 1	114	70	61.40	14	0	0	0
0395	128015	AV TURLOCK 1	112	82	73.21	18	0	0	3
0396	128016	AV TURLOCK 1	255	180	70.59	25	1	0	11
0397	128017	AV TURLOCK 1	307	222	72.31	51	0	0	6
0398	128018	AV TURLOCK 1	505	373	73.86	51	1	0	9
0399	128022	AV TURLOCK 2	348	241	69.25	44	1	0	7
0400	128024	AV TURLOCK 2	173	112	64.74	25	0	0	0
0401	128025	AV TURLOCK 2	130	74	56.92	16	0	0	0
0402	128028	AV TURLOCK 2	227	154	67.84	28	1	1	1
0403	128038	AV TURLOCK 3	211	138	65.40	21	0	0	1
0404	128040	AV TURLOCK 4	173	109	63.01	32	0	0	1
0405	128041	AV TURLOCK 4	78	38	48.72	12	0	0	0
0406	128044	AV TURLOCK 4	197	132	67.01	21	0	0	2
0407	129001	AV WATERFORD	129	79	61.24	20	1	0	5
0408	129002	AV WATERFORD	172	118	68.60	24	4	0	2
0409	129003	AV WATERFORD	199	136	68.34	33	0	0	2
0410	130001	AV WESTPORT	166	111	66.87	17	0	0	2
0411	130002	AV WESTPORT	295	177	60.00	30	0	0	4
0412	132005	AV WHITMORE	338	267	78.99	50	0	0	4
0413	132007	AV WHITMORE	239	170	71.13	19	0	0	4
GRAND TOTALS			86600	42732	49.34	7130	98	15	1509

				PRESIDENT OF THE UNITED STATES				
	R V E O G T I E S R T S E R E D	B C A A L S L T O T S	T P U E R R N C O E U N T T A G E	D B T I E E A A M N L P E L L I N	D J G O . R N U N D M A N N	M M R A A I D D X E K S E	O V V O E T R E S	U V N O D T E E R S
413 PRECINCTS								
COUNTY TOTAL	5147	2631	51.12	245	299	204	1	968
VOTING PRECINCTS	5147	2631	51.12	245	299	204	1	968
BD OF EQUALIZATION 2	5147	2631	51.12	245	299	204	1	968
CONGRESSIONAL 18	2424	1073	44.27	93	133	86	1	382
CONGRESSIONAL 19	2723	1558	57.22	152	166	118	0	586
CONGRESSIONAL TOTAL	5147	2631	51.12	245	299	204	1	968
ASSEMBLY DISTRICT 17	125	73	58.40	9	11	4	0	23
ASSEMBLY DISTRICT 25	3089	1720	55.68	154	183	140	1	643
ASSEMBLY DISTRICT 26	1933	838	43.35	82	105	60	0	302
ASSEMBLY TOTAL	5147	2631	51.12	245	299	204	1	968
1ST SUPERVISORIAL	1231	721	58.57	65	79	53	0	253
2ND SUPERVISORIAL	1023	541	52.88	60	64	36	0	200
3RD SUPERVISORIAL	960	452	47.08	34	58	37	0	165
4TH SUPERVISORIAL	1125	572	50.84	57	50	51	1	233
5TH SUPERVISORIAL	808	345	42.70	29	48	27	0	117
SUPERVISORIAL TOTAL	5147	2631	51.12	245	299	204	1	968
CERES	365	142	38.90	10	16	8	0	59
HUGHSON	73	57	78.08	7	6	5	0	20
MODESTO	2202	1139	51.73	110	120	99	1	433
NEWMAN	95	53	55.79	5	10	1	0	18
OAKDALE	285	179	62.81	15	19	12	0	63
PATTERSON	150	75	50.00	5	7	7	0	22
RIVERBANK	186	89	47.85	7	7	4	0	33
TURLOCK	638	340	53.29	36	43	24	0	126
WATERFORD	109	65	59.63	6	11	6	0	17
CITY TOTAL	4103	2139	52.13	201	239	166	1	791
UNINCORPORATED AREA	1044	492	47.13	44	60	38	0	177

			PRESIDENT OF THE UNITED STATES							
			R	B	T	D	D	M	O	U
			V	C	P	B	N	M	V	N
			E	A	U	I	A	A	O	D
			O	A	E	E	A	A	V	A
			G	S	R	E	A	I	O	I
			T	L	R	N	M	D	V	N
			R	S	R	L	D	A	O	N
			E	T	R	P	X	E	E	O
			D	S	E	E	E	S	R	N
413 PRECINCTS										
0049 117005 MODESTO 5	14	2	14.29	0	0	1	0	1	0	1
0050 117006 MODESTO 6	18	4	22.22	1	0	0	0	0	0	0
0051 117008 MODESTO 8	19	6	31.58	1	0	0	0	0	0	3
0052 117009 MODESTO 9,10	39	11	28.21	0	0	1	0	1	0	6
0053 117012 MODESTO 12,1	27	11	40.74	2	1	0	0	0	0	7
0054 117014 MODESTO 14,1	19	8	42.11	0	0	1	0	1	0	4
0055 117016 MODESTO 16,1	30	15	50.00	2	1	1	0	1	0	4
0056 117018 MODESTO 18,6	23	13	56.52	0	5	3	0	0	0	1
0057 117019 MODESTO 19,2	34	15	44.12	3	3	3	0	0	0	2
0058 117021 MODESTO 21,2	30	5	16.67	1	1	1	0	0	0	0
0059 117023 MODESTO 23,8	7	2	28.57	0	0	0	0	0	0	1
0060 117024 MODESTO 24,9	24	2	8.33	0	1	0	0	0	0	1
0061 117025 MODESTO 25,2	14	3	21.43	1	0	0	0	0	0	2
0062 117027 MODESTO 27,3	19	11	57.89	0	0	1	0	1	0	4
0063 117028 MODESTO 28,3	15	13	86.67	0	2	1	0	1	0	5
0064 117029 MODESTO 29	14	5	35.71	0	3	1	0	0	0	0
0065 117030 MODESTO 30,6	19	9	47.37	1	2	0	0	0	0	2
0066 117032 MODESTO 32	28	10	35.71	1	0	0	0	0	0	5
0067 117034 MODESTO 34,3	27	8	29.63	3	1	0	1	1	0	2
0068 117035 MODESTO 35,3	16	9	56.25	2	1	3	0	0	0	3
0069 117040 MODESTO 40,4	18	10	55.56	3	2	0	0	0	0	4
0070 117042 MODESTO 42,5	20	13	65.00	2	2	0	0	0	0	7
0071 117043 MODESTO 43,4	28	10	35.71	0	1	0	0	0	0	5
0072 117045 MODESTO 45,6	30	10	33.33	0	1	2	0	0	0	2
0073 117047 MODESTO 47,5	23	19	82.61	0	1	5	0	0	0	7
0074 117048 MODESTO 48,1	13	11	84.62	0	1	3	0	0	0	6
0075 117050 MODESTO 50,5	19	7	36.84	1	1	0	0	0	0	0
0076 117051 MODESTO 51,8	17	3	17.65	0	0	0	0	0	0	2
0077 117052 MODESTO 52,8	17	13	76.47	0	1	2	0	0	0	10
0078 117053 MODESTO 53,1	37	16	43.24	1	2	3	0	0	0	8
0079 117058 MODESTO 58,7	17	4	23.53	0	1	1	0	0	0	2
0080 117059 MODESTO 59,1	14	19	135.71	1	2	3	0	0	0	5
0081 117061 MODESTO 61,1	20	7	35.00	2	1	0	0	0	0	3
0082 117062 MODESTO 62	17	20	117.65	1	3	2	0	0	0	6
0083 117063 MODESTO 63	13	7	53.85	0	2	0	0	0	0	3
0084 117064 MODESTO 64,6	31	10	32.26	0	1	0	0	0	0	4
0085 117065 MODESTO 65,9	18	6	33.33	0	2	0	0	0	0	3
0086 117069 MODESTO 69,9	36	21	58.33	1	2	1	0	0	0	7
0087 117070 MODESTO 70	20	22	110.00	1	3	1	0	0	0	12
0088 117071 MODESTO 71,1	23	15	65.22	1	2	2	0	0	0	3
0089 117073 MODESTO 73	10	6	60.00	0	1	0	0	0	0	3
0090 117074 MODESTO 74,7	22	5	22.73	2	0	0	0	0	0	2
0091 117076 MODESTO 76,7	27	15	55.56	1	2	0	0	0	0	7
0092 117078 MODESTO 78,8	15	18	120.00	1	2	2	0	0	0	8
0093 117079 MODESTO 79,8	27	4	14.81	1	0	0	0	0	0	3
0094 117084 MODESTO 84,1	17	2	11.76	0	0	0	0	0	0	2
0095 117085 MODESTO 85,9	13	7	53.85	0	2	1	0	0	0	3
0096 117086 MODESTO 86,9	22	13	59.09	0	0	2	0	0	0	5

			PRESIDENT OF THE UNITED STATES							
			R V	T P	D J G					
			E O	U E	O . R					
			G T	R R	N U					
			I E	B C	N C	D B T	N	M M R		
			S R	A A	O E	I E E	N	A A I	O V	U V
			T S	L S	U N	A A M	D	D X E	V O	N O
			E	L T	T T	N L P	M	K	E T	D T
			R	O	A	E L L	A	S	R E	E E
			E	T	G	I	N	S	S	R S
			D	S	E	N	N	E	S	R S
413 PRECINCTS										
0097	117088	MODESTO 88,1	18	15	83.33	1	1	0	0	7
0098	117091	MODESTO 91,9	22	14	63.64	2	0	2	0	7
0099	117094	MODESTO 94,1	20	8	40.00	1	0	0	0	5
0100	117095	MODESTO 95,1	14	10	71.43	2	1	0	0	3
0101	117098	MODESTO 98,1	21	11	52.38	3	0	2	0	2
0102	117100	MODESTO 100,	9	4	44.44	1	0	0	0	3
0103	117101	MODESTO 101	19	7	36.84	1	0	1	0	5
0104	117105	MODESTO 105	15	5	33.33	0	2	1	0	1
0105	117106	MODESTO 106	11	6	54.55	0	1	1	0	2
0106	117111	MODESTO 111,	20	12	60.00	5	0	0	0	3
0107	117112	MODESTO 112,	35	18	51.43	2	3	4	0	5
0108	117113	MODESTO 113,	20	11	55.00	1	1	4	0	3
0109	117115	MODESTO 115,	15	3	20.00	0	0	0	0	3
0110	117118	MODESTO 118	19	11	57.89	0	1	3	0	4
0111	117121	MODESTO 121	18	11	61.11	1	0	1	0	4
0112	117136	MODESTO 136,	11	4	36.36	0	0	0	0	1
0113	117146	MODESTO 146,	20	7	35.00	2	3	0	0	1
0114	117154	MODESTO 154,	21	7	33.33	0	0	0	0	5
0115	117160	MODESTO 160	8	1	12.50	0	0	0	0	0
0116	119001	NEWMAN 1	27	6	22.22	0	0	0	0	5
0117	119002	NEWMAN 2,4	24	12	50.00	0	5	0	0	3
0118	119003	NEWMAN 3,6	18	13	72.22	1	3	0	0	4
0119	120001	NORTH 1,4	25	14	56.00	1	2	0	0	8
0120	120002	NORTH 2	5	7	140.00	2	0	3	0	1
0121	120003	NORTH 3	4	6	150.00	0	1	2	0	3
0122	121001	OAKDALE 1,9,	36	19	52.78	2	1	1	0	10
0123	121002	OAKDALE 2,14	36	25	69.44	3	2	2	0	6
0124	121003	OAKDALE 3,13	34	8	23.53	1	1	2	0	1
0125	121004	OAKDALE 4,8	21	7	33.33	0	1	1	0	2
0126	121005	OAKDALE 5,6	28	22	78.57	1	3	3	0	9
0127	121007	OAKDALE 7,12	20	9	45.00	1	1	1	0	1
0128	123004	PARADISE 4	18	1	5.56	0	0	1	0	0
0129	123005	PARADISE 5	12	1	8.33	0	0	0	0	0
0130	123007	PARADISE 7,8	27	10	37.04	0	1	1	0	3
0131	124001	PATTERSON 1	16	9	56.25	0	2	0	0	5
0132	124002	PATTERSON 2,	28	9	32.14	0	1	1	0	3
0133	124003	PATTERSON 3,	19	9	47.37	1	2	2	0	3
0134	124004	PATTERSON 4,	15	6	40.00	1	0	1	0	2
0135	124008	PATTERSON 8,	23	14	60.87	0	0	0	0	2
0136	126001	RIVERBANK 1	6	3	50.00	0	1	0	0	0
0137	126002	RIVERBANK 2	17	5	29.41	0	1	0	0	3
0138	126003	RIVERBANK 3	9	4	44.44	0	1	1	0	1
0139	126004	RIVERBANK 4,	14	6	42.86	0	0	0	0	3
0140	126006	RIVERBANK 6,	23	13	56.52	3	0	1	0	8
0141	126007	RIVERBANK 7,	13	4	30.77	0	2	0	0	2
0142	126008	RIVERBANK 8,	22	14	63.64	0	2	0	0	7
0143	126010	RIVERBANK 10	13	6	46.15	1	0	0	0	2
0144	127001	SALIDA 1	16	5	31.25	0	1	0	0	3

			PRESIDENT OF THE UNITED STATES							
			R V	T P	D J G					
			E O	U E	O . R					
			G T	R R	N U					
			I E	B C	N C	D B T	M M R			
			S R	A A	O E	I E E	N			
			T S	L S	U N	A A M	D	A A I	O V	
			E	L T	T T	N L P	M	D X E	V O	
			R	O	A	E L L	A	K	E T	
			E	T	G	I	N	S	R E	
			D	S	E	N	N	E	S	
413 PRECINCTS										
0145	127002	SALIDA 2,5	16	11	68.75	2	1	1	0	3
0146	127003	SALIDA 3	12	7	58.33	0	2	0	0	3
0147	127004	SALIDA 4	16	9	56.25	0	2	1	0	3
0148	127006	SALIDA 6,9	18	13	72.22	3	1	1	0	7
0149	128001	TURLOCK 1,19	30	18	60.00	1	5	1	0	7
0150	128002	TURLOCK 2,30	29	4	13.79	0	2	0	0	2
0151	128003	TURLOCK 3,4	21	10	47.62	1	1	0	0	5
0152	128005	TURLOCK 5,7	17	4	23.53	1	0	0	0	2
0153	128006	TURLOCK 6,8	27	12	44.44	0	2	2	0	8
0154	128009	TURLOCK 9	12	8	66.67	0	0	0	0	3
0155	128010	TURLOCK 10	12	8	66.67	0	1	0	0	4
0156	128011	TURLOCK 11	13	11	84.62	1	1	2	0	6
0157	128012	TURLOCK 12,2	19	11	57.89	1	1	1	0	6
0158	128013	TURLOCK 13,4	10	7	70.00	0	1	2	0	2
0159	128014	TURLOCK 14	21	4	19.05	0	0	1	0	2
0160	128015	TURLOCK 15	18	8	44.44	1	1	1	0	2
0161	128016	TURLOCK 16,3	21	13	61.90	2	1	1	0	5
0162	128017	TURLOCK 17,2	18	5	27.78	0	1	0	0	0
0163	128018	TURLOCK 18,2	14	13	92.86	0	1	2	0	8
0164	128022	TURLOCK 22,3	16	6	37.50	0	1	0	0	3
0165	128024	TURLOCK 24	19	4	21.05	1	0	0	0	3
0166	128025	TURLOCK 25	18	7	38.89	0	0	1	0	4
0167	128028	TURLOCK 28,4	13	4	30.77	0	0	0	0	1
0168	128038	TURLOCK 38	13	10	76.92	1	0	0	0	4
0169	128040	TURLOCK 40	14	9	64.29	4	2	0	0	0
0170	128041	TURLOCK 41,4	10	4	40.00	1	0	1	0	2
0171	128044	TURLOCK 44,4	14	5	35.71	1	1	1	0	1
0172	129001	WATERFORD 1,	26	16	61.54	1	3	2	0	6
0173	129002	WATERFORD 2,	25	21	84.00	2	5	1	0	4
0174	129003	WATERFORD 3	15	11	73.33	0	2	2	0	4
0175	130001	WESTPORT 1	11	7	63.64	0	1	1	0	3
0176	130002	WESTPORT 2,	25	5	20.00	0	1	0	0	4
0177	132005	WHITMORE 5,8	4	5	125.00	0	1	2	0	2
0178	132007	WHITMORE 7	16	4	25.00	1	0	0	0	3
0179	902002	CASWELL 2,4,	8	3	37.50	0	1	0	0	2
0180	903011	CERES 11,23	4	1	25.00	0	0	0	0	0
0181	903016	CERES 16	0	0		0	0	0	0	0
0182	903025	CERES 25	1	1	100.00	0	0	0	0	0
0183	903030	CERES 30	0	0		0	0	0	0	0
0184	903031	CERES 31	0	0		0	0	0	0	0
0185	904002	CHATOM 2,3,	2	1	50.00	0	0	0	0	0
0186	905001	CLAUS 1, MCH	1	0		0	0	0	0	0
0187	906002	CLUB 2,8	3	3	100.00	0	1	0	0	1
0188	906009	CLUB 9	0	0		0	0	0	0	0
0189	906011	CLUB 11,12,1	1	0		0	0	0	0	0
0190	906013	CLUB 13,14	1	1	100.00	0	0	0	0	0
0191	907005	COFFEE 5,8,9	5	4	80.00	0	2	1	0	0
0192	907006	COFFEE 6, MC	2	3	150.00	1	0	0	0	2

PRINTED 02/27/08, 08:30 PM

413 PRECINCTS	PRESIDENT OF THE UNITED STATES							
	R E G I S T E R E D	V O T E S	T P U E R R N C O E U N T T A G E	D B T I E E A A M N L P E L L I N	J G O R N U N M D A A I I O V V O E T R E S	M M R A A I I D X E K S E	O V V O E T R E S	U V N O D T E E R S
0193 907010 COFFEE 10, M	4	1	25.00	0	0	0	0	1
0194 907011 COFFEE 11	9	4	44.44	0	1	0	0	1
0195 908001 CROWS LANDIN	9	1	11.11	0	0	0	0	0
0196 908002 CROWS LANDIN	3	2	66.67	0	0	0	0	1
0197 908003 CROWS LANDIN	5	2	40.00	0	0	1	0	1
0198 908004 CROWS LANDIN	5	3	60.00	0	0	0	0	2
0199 908005 CROWS LANDIN	7	7	100.00	2	0	3	0	1
0200 908006 CROWS LANDIN	5	2	40.00	0	0	0	0	1
0201 909004 DEL PUERTO 4	0	0		0	0	0	0	0
0202 909005 DEL PUERTO 5	0	0		0	0	0	0	0
0203 909006 DEL PUERTO 6	0	1		0	0	1	0	0
0204 909008 DEL PUERTO 8	0	0		0	0	0	0	0
0205 910005 DENAIR 5,8,1	4	2	50.00	0	0	0	0	0
0206 910007 DENAIR 7	4	1	25.00	0	0	0	0	0
0207 910009 DENAIR 9,11	3	4	133.33	1	0	0	0	2
0208 910010 DENAIR 10,14	2	1	50.00	0	0	0	0	0
0209 910020 DENAIR 20,21	4	1	25.00	0	0	0	0	0
0210 910022 DENAIR 22	4	2	50.00	0	1	0	0	0
0211 911008 EMPIRE 8,9,1	2	3	150.00	0	0	0	0	3
0212 912003 HART RANSOM	6	4	66.67	1	0	0	0	0
0213 912004 HART RANSOM	7	6	85.71	0	1	1	0	2
0214 913002 HICKMAN 2, W	5	4	80.00	0	1	0	0	3
0215 914004 HUGHSON 4	0	0		0	0	0	0	0
0216 916002 MCHENRY 2,8	0	1		0	0	0	0	1
0217 917049 MODESTO 49,1	0	0		0	0	0	0	0
0218 917114 MODESTO 114	0	0		0	0	0	0	0
0219 917131 MODESTO 131	2	1	50.00	0	0	0	0	1
0220 917158 MODESTO 158	2	2	100.00	0	0	0	0	2
0221 917159 MODESTO 159	0	0		0	0	0	0	0
0222 918002 MT VIEW 2	0	0		0	0	0	0	0
0223 919005 NEWMAN 5	0	0		0	0	0	0	0
0224 923001 PARADISE 1,1	5	0		0	0	0	0	0
0225 923002 PARADISE 2,1	3	0		0	0	0	0	0
0226 923003 PARADISE 3,6	4	2	50.00	0	0	0	0	2
0227 923014 PARADISE 14,	1	0		0	0	0	0	0
0228 923015 PARADISE 15,	4	0		0	0	0	0	0
0229 923019 PARADISE 19,	6	4	66.67	0	0	0	0	2
0230 924006 PATTERSON 6,	3	1	33.33	0	0	0	0	0
0231 928021 TURLOCK 21,3	3	3	100.00	1	0	0	0	0
0232 928035 TURLOCK 35,3	4	2	50.00	0	0	1	0	1
0233 931004 STAR 4	4	3	75.00	0	0	0	0	1
0234 932002 WHITMORE 2,9	1	0		0	0	0	0	0
0235 932003 WHITMORE 3	2	1	50.00	0	0	0	0	0
0236 101001 AV AIRPORT 1	8	3	37.50	0	0	0	0	0
0237 101002 AV AIRPORT 2	8	3	37.50	0	0	0	0	1
0238 102001 AV CASWELL 1	10	2	20.00	0	0	0	0	2
0239 102005 AV CASWELL 5	5	2	40.00	1	1	0	0	0
0240 102007 AV CASWELL 7	5	3	60.00	0	1	0	0	1

			PRESIDENT OF THE UNITED STATES							
			R V	T P	D J G					
			E O	U E	O . R					
			G T	R R	N U					
			I E	B C	N C	D B T	N	M M R		
			S R	A A	O E	I E E	N	A A I	O V	
			T S	L S	U N	A A M	D	A A I	V O	
			E	L T	T T	N L P	M	D X E	E T	
			R	O	A	E L L	A	K	R E	
			E	T	G	I	N	S	S	
			D	S	E	N	N	E	R S	
413 PRECINCTS										
0241	103001	AV CERES 1,2	11	7	63.64	0	0	1	0	4
0242	103002	AV CERES 2	5	3	60.00	0	0	0	0	3
0243	103003	AV CERES 3,1	9	5	55.56	0	1	0	0	4
0244	103004	AV CERES 4	8	4	50.00	0	0	0	0	2
0245	103005	AV CERES 5,1	15	11	73.33	1	1	1	0	2
0246	103006	AV CERES 6	6	3	50.00	0	1	1	0	0
0247	103007	AV CERES 7	7	3	42.86	1	0	0	0	2
0248	103008	AV CERES 8,2	9	4	44.44	0	0	0	0	1
0249	103009	AV CERES 9,2	14	8	57.14	1	0	0	0	4
0250	103010	AV CERES 10	7	4	57.14	0	0	0	0	1
0251	103012	AV CERES 12,	12	5	41.67	1	1	0	0	1
0252	103014	AV CERES 14,	5	3	60.00	0	0	0	0	0
0253	103015	AV CERES 15,	4	1	25.00	0	0	0	0	0
0254	103017	AV CERES 17	8	4	50.00	0	0	0	0	1
0255	103018	AV CERES 18,	6	2	33.33	0	0	0	0	1
0256	103028	AV CERES 28	1	1	100.00	0	0	0	0	0
0257	104001	AV CHATOM 1,	8	6	75.00	1	1	0	0	3
0258	104004	AV CHATOM 4	2	2	100.00	0	0	0	0	0
0259	105002	AV CLAUS 2,	10	7	70.00	0	1	0	0	2
0260	105003	AV CLAUS 3,	2	4	200.00	0	0	0	0	1
0261	106001	AV CLUB 1, W	7	7	100.00	2	0	0	0	1
0262	106003	AV CLUB 3	3	1	33.33	0	0	0	0	1
0263	106004	AV CLUB 4,6,	5	1	20.00	0	0	0	0	0
0264	106005	AV CLUB 5	2	1	50.00	0	0	0	0	0
0265	107007	AV COFFEE 7	8	4	50.00	0	1	0	0	2
0266	109001	AV DEL PUERT	14	7	50.00	1	1	2	0	1
0267	109003	AV DEL PUERT	2	2	100.00	0	0	0	0	0
0268	110001	AV DENAIR 1	2	2	100.00	1	1	0	0	0
0269	110002	AV DENAIR 2,	18	19	105.56	2	1	2	0	8
0270	111004	AV EMPIRE 4	9	4	44.44	1	0	1	0	0
0271	111005	AV EMPIRE 5,	9	11	122.22	0	2	0	0	5
0272	112001	AV HART RANS	8	5	62.50	0	0	1	0	3
0273	112002	AV HART RANS	12	8	66.67	1	0	0	0	3
0274	113001	AV HICKMAN 1	2	3	150.00	0	0	1	0	0
0275	114001	AV HUGHSON 1	9	8	88.89	1	0	0	0	2
0276	114003	AV HUGHSON 3	20	18	90.00	1	2	2	0	8
0277	115001	AV LANGWORTH	13	7	53.85	1	0	1	0	2
0278	115002	AV LANGWORTH	11	6	54.55	1	1	0	0	3
0279	116001	AV MCHENRY 1	8	3	37.50	0	0	0	0	1
0280	117001	AV MODESTO 1	9	6	66.67	1	2	0	0	1
0281	117002	AV MODESTO 2	7	2	28.57	0	0	0	0	1
0282	117003	AV MODESTO 3	13	4	30.77	2	0	1	0	0
0283	117004	AV MODESTO 4	6	0		0	0	0	0	0
0284	117005	AV MODESTO 5	3	0		0	0	0	0	0
0285	117006	AV MODESTO 6	8	2	25.00	1	0	0	0	0
0286	117008	AV MODESTO 8	5	5	100.00	0	2	0	0	1
0287	117009	AV MODESTO 9	22	14	63.64	2	0	3	0	5
0288	117012	AV MODESTO 1	24	13	54.17	0	2	0	0	6

			PRESIDENT OF THE UNITED STATES							
			R V	T P	D J G					
			E O	U E	O . R					
			G T	R R	N U					
			I E	B C	N C	D B T	N	M M R		
			S R	A A	O E	I E E	N	A A I	O V	
			T S	L S	U N	A A M	D	A A I	O V	
			E	L T	T T	N L P	M	D X E	V O	
			R	O	A	E L L	A	K	E T	
			E	T	G	I	N	S	R E	
			D	S	E	N	N	E	S	
413 PRECINCTS										
0337	117100	AV MODESTO 1	3	8	266.67	0	1	1	0	5
0338	117101	AV MODESTO 1	13	5	38.46	0	0	0	0	1
0339	117105	AV MODESTO 1	9	4	44.44	0	1	0	0	2
0340	117106	AV MODESTO 1	2	3	150.00	0	1	0	0	2
0341	117111	AV MODESTO 1	16	10	62.50	0	0	1	0	4
0342	117112	AV MODESTO 1	19	13	68.42	0	0	0	0	5
0343	117113	AV MODESTO 1	15	6	40.00	1	0	0	0	2
0344	117115	AV MODESTO 1	9	2	22.22	0	1	0	0	1
0345	117118	AV MODESTO 1	2	2	100.00	0	0	0	0	1
0346	117121	AV MODESTO 1	6	4	66.67	1	0	0	0	0
0347	117136	AV MODESTO 1	4	4	100.00	3	0	0	0	0
0348	117146	AV MODESTO 1	12	4	33.33	0	0	0	0	2
0349	117154	AV MODESTO 1	9	9	100.00	2	0	3	0	2
0350	117160	AV MODESTO 1	3	3	100.00	1	0	0	0	0
0351	119001	AV NEWMAN 1	13	9	69.23	0	1	1	0	3
0352	119002	AV NEWMAN 2	9	10	111.11	4	1	0	0	3
0353	119003	AV NEWMAN 3	4	3	75.00	0	0	0	0	0
0354	120001	AV NORTH 1,4	30	18	60.00	1	2	1	0	10
0355	120002	AV NORTH 2	6	5	83.33	1	0	0	0	0
0356	120003	AV NORTH 3	5	4	80.00	0	1	0	0	1
0357	121001	AV OAKDALE 1	25	18	72.00	1	2	1	0	9
0358	121002	AV OAKDALE 2	19	20	105.26	2	3	0	0	7
0359	121003	AV OAKDALE 3	12	10	83.33	1	1	0	0	4
0360	121004	AV OAKDALE 4	18	11	61.11	2	0	0	0	3
0361	121005	AV OAKDALE 5	22	18	81.82	1	2	1	0	5
0362	121007	AV OAKDALE 7	14	12	85.71	0	2	0	0	6
0363	123004	AV PARADISE	3	2	66.67	1	1	0	0	0
0364	123005	AV PARADISE	3	3	100.00	0	0	0	0	1
0365	123007	AV PARADISE	9	7	77.78	0	1	0	0	3
0366	124001	AV PATTERSON	4	3	75.00	0	1	0	0	1
0367	124002	AV PATTERSON	16	8	50.00	1	0	1	0	3
0368	124003	AV PATTERSON	5	4	80.00	1	0	0	0	1
0369	124004	AV PATTERSON	9	3	33.33	0	0	0	0	2
0370	124008	AV PATTERSON	12	9	75.00	1	1	2	0	0
0371	126001	AV RIVERBANK	13	4	30.77	0	0	0	0	2
0372	126002	AV RIVERBANK	4	1	25.00	0	0	0	0	0
0373	126003	AV RIVERBANK	3	2	66.67	0	0	1	0	0
0374	126004	AV RIVERBANK	10	6	60.00	1	0	0	0	0
0375	126006	AV RIVERBANK	8	5	62.50	1	0	0	0	2
0376	126007	AV RIVERBANK	3	1	33.33	0	0	0	0	0
0377	126008	AV RIVERBANK	19	12	63.16	1	0	1	0	3
0378	126010	AV RIVERBANK	9	3	33.33	0	0	0	0	0
0379	127001	AV SALIDA 1	12	12	100.00	0	1	2	0	2
0380	127002	AV SALIDA 2	5	3	60.00	1	0	0	0	0
0381	127003	AV SALIDA 3	7	1	14.29	0	0	0	0	0
0382	127004	AV SALIDA 4	6	4	66.67	0	2	1	0	1
0383	127006	AV SALIDA 6	8	5	62.50	0	0	0	0	3
0384	128001	AV TURLOCK 1	15	4	26.67	0	1	0	0	0

413 PRECINCTS	PRESIDENT OF THE UNITED STATES							
	R E G I S T E R E D	V O T E S	T P U E R R N C O E U N T T A G E	D B T I E E A A M N L P E L L I N	J G O R N U N D M A N N	M M R A A I D X E K S E	O V V O E T R E S	U V N O D T E E R S
0385 128002 AV TURLOCK 2	5	2	40.00	0	0	0	0	1
0386 128003 AV TURLOCK 3	11	6	54.55	2	0	1	0	2
0387 128005 AV TURLOCK 5	16	19	118.75	3	4	0	0	5
0388 128006 AV TURLOCK 6	15	11	73.33	3	1	2	0	3
0389 128009 AV TURLOCK 9	13	9	69.23	1	1	1	0	2
0390 128010 AV TURLOCK 1	10	5	50.00	0	1	0	0	1
0391 128011 AV TURLOCK 1	3	4	133.33	0	1	0	0	0
0392 128012 AV TURLOCK 1	14	17	121.43	0	5	0	0	6
0393 128013 AV TURLOCK 1	10	5	50.00	2	1	0	0	1
0394 128014 AV TURLOCK 1	9	5	55.56	0	1	0	0	2
0395 128015 AV TURLOCK 1	5	6	120.00	2	0	0	0	1
0396 128016 AV TURLOCK 1	13	7	53.85	1	0	1	0	1
0397 128017 AV TURLOCK 1	13	10	76.92	1	3	0	0	1
0398 128018 AV TURLOCK 1	8	4	50.00	0	0	0	0	3
0399 128022 AV TURLOCK 2	19	9	47.37	0	0	1	0	4
0400 128024 AV TURLOCK 2	7	3	42.86	1	0	0	0	2
0401 128025 AV TURLOCK 2	8	3	37.50	0	0	0	0	1
0402 128028 AV TURLOCK 2	6	8	133.33	0	0	0	0	3
0403 128038 AV TURLOCK 3	9	4	44.44	1	0	0	0	3
0404 128040 AV TURLOCK 4	4	1	25.00	0	0	0	0	1
0405 128041 AV TURLOCK 4	4	4	100.00	2	1	0	0	1
0406 128044 AV TURLOCK 4	15	4	26.67	0	1	1	0	1
0407 129001 AV WATERFORD	14	4	28.57	1	0	0	0	1
0408 129002 AV WATERFORD	14	9	64.29	2	1	1	0	1
0409 129003 AV WATERFORD	15	4	26.67	0	0	0	0	1
0410 130001 AV WESTPORT	3	0		0	0	0	0	0
0411 130002 AV WESTPORT	20	14	70.00	4	2	0	0	4
0412 132005 AV WHITMORE	8	3	37.50	0	0	0	0	1
0413 132007 AV WHITMORE	10	14	140.00	1	2	1	0	5
GRAND TOTALS	5147	2631	51.12	245	299	204	1	968

413 PRECINCTS	R	V	T	PRESIDENT OF THE UNITED STATES									
	E	O	P	K	C	J	E	B	K	O	U		
	G		U	M	M	J			S	V			
	T	B	R	Y	c	J			A	A			
	I	C	R						L	R			
	E	A	N	E	N	E			R	K			
	S	A	O	E	K	O			A	S			
	R	A	E	E	N	E			A	A			
	T	A	U	N	T	S	R	J	L	K	O		
	S	L	N	S	I	H	N	B	R	S	V		
	E	S	T	T	H	S	A	A	A	O	O		
	R	L	T	T	N	N	A	A	O	A	V		
	E	T	A	A	I	E	L	R	I	W	E		
	D	O	G	L	N	S	D	R	I	F	D		
	S	S	E	A	Y	N	H	D	E	T	R		
COUNTY TOTAL	851	274	32.20	1	29	1	112	1	8	6	0	47	
VOTING PRECINCTS	851	274	32.20	1	29	1	112	1	8	6	0	47	
BD OF EQUALIZATION 2	851	274	32.20	1	29	1	112	1	8	6	0	47	
CONGRESSIONAL 18	429	126	29.37	0	19	1	41	1	5	4	0	28	
CONGRESSIONAL 19	422	148	35.07	1	10	0	71	0	3	2	0	19	
CONGRESSIONAL TOTAL	851	274	32.20	1	29	1	112	1	8	6	0	47	
ASSEMBLY DISTRICT 17	15	8	53.33	0	0	0	3	0	1	1	0	0	
ASSEMBLY DISTRICT 25	506	172	33.99	1	20	0	65	0	3	5	0	36	
ASSEMBLY DISTRICT 26	330	94	28.48	0	9	1	44	1	4	0	0	11	
ASSEMBLY TOTAL	851	274	32.20	1	29	1	112	1	8	6	0	47	
1ST SUPERVISORIAL	180	54	30.00	0	5	0	19	0	0	0	0	11	
2ND SUPERVISORIAL	193	64	33.16	0	4	0	35	0	1	1	0	7	
3RD SUPERVISORIAL	150	46	30.67	1	7	0	14	1	1	1	0	10	
4TH SUPERVISORIAL	229	84	36.68	0	10	0	36	0	3	3	0	19	
5TH SUPERVISORIAL	99	26	26.26	0	3	1	8	0	3	1	0	0	
SUPERVISORIAL TOTAL	851	274	32.20	1	29	1	112	1	8	6	0	47	
CERES	34	10	29.41	0	2	1	4	0	1	0	0	1	
HUGHSON	6	1	16.67	0	0	0	1	0	0	0	0	0	
MODESTO	399	127	31.83	1	17	0	44	0	4	3	0	32	
NEWMAN	11	5	45.45	0	0	0	2	0	0	1	0	0	
OAKDALE	33	11	33.33	0	3	0	6	0	0	0	0	0	
PATTERSON	25	4	16.00	0	0	0	0	0	0	0	0	0	
RIVERBANK	17	7	41.18	0	0	0	2	0	0	0	0	2	
TURLOCK	141	44	31.21	0	3	0	24	0	0	0	0	4	
WATERFORD	14	1	7.14	0	0	0	0	0	0	0	0	0	
CITY TOTAL	680	210	30.88	1	25	1	83	0	5	4	0	39	
UNINCORPORATED AREA	171	64	37.43	0	4	0	29	1	3	2	0	8	

413 PRECINCTS			RV	TP	PRESIDENT OF THE UNITED STATES												
			EO	UE													
			GT	RR													
			IE	NC	KM	CM	JJ										
			SR	OE	EE	Yc	EO	EB	KS	OV	UV						
			TS	UN	NS	TI	SH	LR	AW	VO	NO						
			RE	TT	TP	HN	SN	AO	TI	ET	DT						
			ED	AG	L	IN	ES	IWN	FT	RES	ERS						
			D	E	A	AE	O	NN	T	S	RS						
			S	E	Y	Y	N	HR	D	E							
0050	117006	MODESTO 6	8	1	12.50	0	0	0	0	0	0	0	0	0			
0051	117008	MODESTO 8	2	0		0	0	0	0	0	0	0	0	0			
0052	117009	MODESTO 9,10	12	1	8.33	0	0	0	0	0	0	0	0	1			
0053	117012	MODESTO 12,1	6	0		0	0	0	0	0	0	0	0	0			
0054	117014	MODESTO 14,1	5	0		0	0	0	0	0	0	0	0	0			
0055	117016	MODESTO 16,1	8	2	25.00	0	1	0	0	0	0	0	0	0			
0056	117018	MODESTO 18,6	4	3	75.00	0	1	0	1	0	0	0	0	1			
0057	117019	MODESTO 19,2	6	2	33.33	0	0	0	0	0	1	0	0	1			
0058	117021	MODESTO 21,2	11	2	18.18	0	0	0	1	0	0	0	0	1			
0059	117023	MODESTO 23,8	2	0		0	0	0	0	0	0	0	0	0			
0060	117024	MODESTO 24,9	2	0		0	0	0	0	0	0	0	0	0			
0061	117025	MODESTO 25,2	6	1	16.67	0	0	0	1	0	0	0	0	0			
0062	117027	MODESTO 27,3	16	5	31.25	0	0	0	2	0	0	0	0	3			
0063	117028	MODESTO 28,3	9	5	55.56	0	2	0	0	0	0	0	0	2			
0064	117029	MODESTO 29	3	1	33.33	0	0	0	0	0	0	0	0	1			
0065	117030	MODESTO 30,6	3	0		0	0	0	0	0	0	0	0	0			
0066	117032	MODESTO 32	13	5	38.46	0	2	0	1	0	0	0	0	1			
0067	117034	MODESTO 34,3	9	2	22.22	0	0	0	1	0	0	0	0	1			
0068	117035	MODESTO 35,3	6	0		0	0	0	0	0	0	0	0	0			
0069	117040	MODESTO 40,4	7	2	28.57	0	0	0	2	0	0	0	0	0			
0070	117042	MODESTO 42,5	4	3	75.00	0	1	0	1	0	0	0	0	0			
0071	117043	MODESTO 43,4	1	1	100.00	0	0	0	0	0	0	1	0	0			
0072	117045	MODESTO 45,6	6	0		0	0	0	0	0	0	0	0	0			
0073	117047	MODESTO 47,5	5	1	20.00	0	0	0	1	0	0	0	0	0			
0074	117048	MODESTO 48,1	3	0		0	0	0	0	0	0	0	0	0			
0075	117050	MODESTO 50,5	7	2	28.57	0	1	0	0	0	0	0	0	0			
0076	117051	MODESTO 51,8	2	2	100.00	0	0	0	2	0	0	0	0	0			
0077	117052	MODESTO 52,8	5	3	60.00	0	0	0	1	0	0	0	0	1			
0078	117053	MODESTO 53,1	7	3	42.86	0	1	0	2	0	0	0	0	0			
0079	117058	MODESTO 58,7	3	0		0	0	0	0	0	0	0	0	0			
0080	117059	MODESTO 59,1	4	1	25.00	0	0	0	0	0	0	0	0	0			
0081	117061	MODESTO 61,1	5	2	40.00	0	0	0	1	0	0	0	0	1			
0082	117062	MODESTO 62	1	1	100.00	0	0	0	0	0	0	0	0	1			
0083	117063	MODESTO 63	1	0		0	0	0	0	0	0	0	0	0			
0084	117064	MODESTO 64,6	4	0		0	0	0	0	0	0	0	0	0			
0085	117065	MODESTO 65,9	2	1	50.00	0	0	0	1	0	0	0	0	0			
0086	117069	MODESTO 69,9	3	1	33.33	1	0	0	0	0	0	0	0	0			
0087	117070	MODESTO 70	1	0		0	0	0	0	0	0	0	0	0			
0088	117071	MODESTO 71,1	2	0		0	0	0	0	0	0	0	0	0			
0089	117073	MODESTO 73	4	1	25.00	0	1	0	0	0	0	0	0	0			
0090	117074	MODESTO 74,7	5	0		0	0	0	0	0	0	0	0	0			
0091	117076	MODESTO 76,7	4	1	25.00	0	0	0	0	0	0	1	0	0			
0092	117078	MODESTO 78,8	3	0		0	0	0	0	0	0	0	0	0			
0093	117079	MODESTO 79,8	3	1	33.33	0	0	0	0	0	0	0	0	1			
0094	117084	MODESTO 84,1	1	1	100.00	0	0	0	0	0	0	0	0	0			
0095	117085	MODESTO 85,9	3	0		0	0	0	0	0	0	0	0	0			
0096	117086	MODESTO 86,9	6	2	33.33	0	0	0	0	0	1	0	0	1			
0097	117088	MODESTO 88,1	4	1	25.00	0	0	0	1	0	0	0	0	0			
0098	117091	MODESTO 91,9	3	2	66.67	0	0	0	1	0	0	0	0	0			

		R V	T P	PRESIDENT OF THE UNITED STATES									
		E O	U E										
		G T	R R										
		I E	N C	K M	C M	J J							
		S R	O E	E E	Y c	E O							
		T S	U N	N S	T I	S H	R N	J B	E B	K S	O V	U V	
		E	T T	T P	H N	S N	A A	A A	L R	A W	V O	N O	
		R	A	L	I N	E S	L D	R L	A O	T I	E T	D T	
		E	G	A	A E	O	P E	E L	I W	F	R E	E E	
		D	E	Y	Y	N	H R	D	N N	T	S	R S	
		S	E						E				
413 PRECINCTS													
0295	117024 AV MODESTO 2	1	100.00	0	0	0	0	0	0	0	0	0	
0296	117025 AV MODESTO 2	2		0	0	0	0	0	0	0	0	0	
0297	117027 AV MODESTO 2	2		0	0	0	0	0	0	0	0	0	
0298	117028 AV MODESTO 2	2		0	0	0	0	0	0	0	0	0	
0299	117029 AV MODESTO 2	2	50.00	0	0	0	1	0	0	0	0	0	
0300	117030 AV MODESTO 3	5	20.00	0	0	0	0	0	0	0	0	0	
0301	117032 AV MODESTO 3	2	100.00	0	1	0	1	0	0	0	0	0	
0302	117034 AV MODESTO 3	4	50.00	0	1	0	1	0	0	0	0	0	
0303	117035 AV MODESTO 3	2	100.00	0	1	0	0	0	0	0	0	0	
0304	117040 AV MODESTO 4	0		0	0	0	0	0	0	0	0	0	
0305	117042 AV MODESTO 4	2	100.00	0	0	0	1	0	0	0	0	1	
0306	117043 AV MODESTO 4	5		0	0	0	0	0	0	0	0	0	
0307	117045 AV MODESTO 4	1	100.00	0	0	0	0	0	0	1	0	0	
0308	117047 AV MODESTO 4	6	50.00	0	0	0	1	0	1	0	0	1	
0309	117048 AV MODESTO 4	3	100.00	0	0	0	3	0	0	0	0	0	
0310	117050 AV MODESTO 5	3	33.33	0	0	0	0	0	0	0	0	0	
0311	117051 AV MODESTO 5	2	50.00	0	0	0	0	0	0	0	0	1	
0312	117052 AV MODESTO 5	2	50.00	0	0	0	0	0	0	0	0	1	
0313	117053 AV MODESTO 5	7	28.57	0	1	0	0	0	0	0	0	1	
0314	117058 AV MODESTO 5	1		0	0	0	0	0	0	0	0	0	
0315	117059 AV MODESTO 5	0		0	0	0	0	0	0	0	0	0	
0316	117061 AV MODESTO 6	1	100.00	0	0	0	0	0	0	0	0	1	
0317	117062 AV MODESTO 6	0		0	0	0	0	0	0	0	0	0	
0318	117063 AV MODESTO 6	0		0	0	0	0	0	0	0	0	0	
0319	117064 AV MODESTO 6	0		0	0	0	0	0	0	0	0	0	
0320	117065 AV MODESTO 6	1		0	0	0	0	0	0	0	0	0	
0321	117069 AV MODESTO 6	4	25.00	0	1	0	0	0	0	0	0	0	
0322	117070 AV MODESTO 7	1		0	0	0	0	0	0	0	0	0	
0323	117071 AV MODESTO 7	1	100.00	0	0	0	1	0	0	0	0	0	
0324	117073 AV MODESTO 7	1		0	0	0	0	0	0	0	0	0	
0325	117074 AV MODESTO 7	3	33.33	0	0	0	0	0	0	0	0	0	
0326	117076 AV MODESTO 7	1		0	0	0	0	0	0	0	0	0	
0327	117078 AV MODESTO 7	1		0	0	0	0	0	0	0	0	0	
0328	117079 AV MODESTO 7	2	50.00	0	0	0	0	0	0	0	0	1	
0329	117084 AV MODESTO 8	3	100.00	0	0	0	1	0	0	0	0	1	
0330	117085 AV MODESTO 8	0		0	0	0	0	0	0	0	0	0	
0331	117086 AV MODESTO 8	2	50.00	0	0	0	0	0	0	0	0	0	
0332	117088 AV MODESTO 8	2	50.00	0	0	0	0	0	0	0	0	0	
0333	117091 AV MODESTO 9	2	50.00	0	0	0	1	0	0	0	0	0	
0334	117094 AV MODESTO 9	1		0	0	0	0	0	0	0	0	0	
0335	117095 AV MODESTO 9	0		0	0	0	0	0	0	0	0	0	
0336	117098 AV MODESTO 9	0		0	0	0	0	0	0	0	0	0	
0337	117100 AV MODESTO 1	0		0	0	0	0	0	0	0	0	0	
0338	117101 AV MODESTO 1	0		0	0	0	0	0	0	0	0	0	
0339	117105 AV MODESTO 1	0		0	0	0	0	0	0	0	0	0	
0340	117106 AV MODESTO 1	1	100.00	0	0	0	0	0	0	0	0	0	
0341	117111 AV MODESTO 1	1		0	0	0	0	0	0	0	0	0	
0342	117112 AV MODESTO 1	2	50.00	0	0	0	0	0	0	0	0	0	
0343	117113 AV MODESTO 1	2	50.00	0	1	0	0	0	0	0	0	0	

413 PRECINCTS			PRESIDENT OF THE UNITED STATES									
R E G I S T E R E D	V O T E S	T P U E R R N C O E U N T T A G E	K M E E N S T P L A Y	C M Y c N K T I H N A E Y	J J E O S H S N E S O N	R N A A L D P E H R	J B A A R L E L D	E B L R A O I W N N E	K S A W T I F T	O V V O T E R S	U V N O T D T E E R S	
0344	117115	AV MODESTO 1	1	0	0	0	0	0	0	0	0	0
0345	117118	AV MODESTO 1	0	0	0	0	0	0	0	0	0	0
0346	117121	AV MODESTO 1	0	0	0	0	0	0	0	0	0	0
0347	117136	AV MODESTO 1	2	1	50.00	0	0	0	0	0	0	0
0348	117146	AV MODESTO 1	1	1	100.00	0	0	0	1	0	0	0
0349	117154	AV MODESTO 1	1	0		0	0	0	0	0	0	0
0350	117160	AV MODESTO 1	1	1	100.00	0	0	0	1	0	0	0
0351	119001	AV NEWMAN 1	1	0		0	0	0	0	0	0	0
0352	119002	AV NEWMAN 2	2	1	50.00	0	0	0	1	0	0	0
0353	119003	AV NEWMAN 3	2	2	100.00	0	0	0	0	0	0	0
0354	120001	AV NORTH 1,4	4	1	25.00	0	0	0	0	0	0	0
0355	120002	AV NORTH 2	2	1	50.00	0	0	0	0	0	0	1
0356	120003	AV NORTH 3	4	0		0	0	0	0	0	0	0
0357	121001	AV OAKDALE 1	0	0		0	0	0	0	0	0	0
0358	121002	AV OAKDALE 2	2	2	100.00	0	0	0	0	0	0	0
0359	121003	AV OAKDALE 3	2	1	50.00	0	0	0	1	0	0	0
0360	121004	AV OAKDALE 4	0	1		0	0	0	1	0	0	0
0361	121005	AV OAKDALE 5	5	1	20.00	0	1	0	0	0	0	0
0362	121007	AV OAKDALE 7	1	0		0	0	0	0	0	0	0
0363	123004	AV PARADISE	2	0		0	0	0	0	0	0	0
0364	123005	AV PARADISE	0	0		0	0	0	0	0	0	0
0365	123007	AV PARADISE	5	3	60.00	0	1	0	1	1	0	0
0366	124001	AV PATTERSON	0	0		0	0	0	0	0	0	0
0367	124002	AV PATTERSON	1	0		0	0	0	0	0	0	0
0368	124003	AV PATTERSON	1	1	100.00	0	0	0	0	0	0	0
0369	124004	AV PATTERSON	0	0		0	0	0	0	0	0	0
0370	124008	AV PATTERSON	2	0		0	0	0	0	0	0	0
0371	126001	AV RIVERBANK	0	0		0	0	0	0	0	0	0
0372	126002	AV RIVERBANK	1	1	100.00	0	0	0	0	0	0	0
0373	126003	AV RIVERBANK	0	0		0	0	0	0	0	0	0
0374	126004	AV RIVERBANK	1	1	100.00	0	0	0	0	0	0	0
0375	126006	AV RIVERBANK	0	0		0	0	0	0	0	0	0
0376	126007	AV RIVERBANK	0	0		0	0	0	0	0	0	0
0377	126008	AV RIVERBANK	0	0		0	0	0	0	0	0	0
0378	126010	AV RIVERBANK	2	1	50.00	0	0	0	0	0	0	0
0379	127001	AV SALIDA 1	0	0		0	0	0	0	0	0	0
0380	127002	AV SALIDA 2	0	0		0	0	0	0	0	0	0
0381	127003	AV SALIDA 3	0	0		0	0	0	0	0	0	0
0382	127004	AV SALIDA 4	0	0		0	0	0	0	0	0	0
0383	127006	AV SALIDA 6	1	0		0	0	0	0	0	0	0
0384	128001	AV TURLOCK 1	3	1	33.33	0	1	0	0	0	0	0
0385	128002	AV TURLOCK 2	0	0		0	0	0	0	0	0	0
0386	128003	AV TURLOCK 3	0	0		0	0	0	0	0	0	0
0387	128005	AV TURLOCK 5	3	2	66.67	0	1	0	0	0	0	0
0388	128006	AV TURLOCK 6	7	3	42.86	0	0	0	2	0	0	0
0389	128009	AV TURLOCK 9	0	0		0	0	0	0	0	0	0
0390	128010	AV TURLOCK 1	2	2	100.00	0	0	0	1	0	0	0
0391	128011	AV TURLOCK 1	2	2	100.00	0	0	0	2	0	0	0
0392	128012	AV TURLOCK 1	4	1	25.00	0	0	0	1	0	0	0

		R V	T P	PRESIDENT OF THE UNITED STATES										
		E O	U E	K M		C M	J J	R N		J B	E B	K S	O V	U V
		G T	R R	E E	E E	Y c	E O	A A	A A	A O	L R	A W	V O	N O
		I E	N C	N S	N S	T I	S H	A A	A A	A O	L R	A W	V O	N O
		S R	O E	T P	T P	H N	S N	L D	R L	I W	I W	T I	E T	D T
		T S	U N	L A	L A	I N	E S	P E	R L	N N	N N	F T	R E	E E
		E	T T	A	A	I N	O	H R	E L	E	E	T	S	R S
		R E	A G	L	L	A E	N							
		D	E	Y	Y	Y								
413 PRECINCTS														
0393	128013 AV TURLOCK 1	1	0	0	0	0	0	0	0	0	0	0	0	0
0394	128014 AV TURLOCK 1	1	1	100.00	0	0	0	1	0	0	0	0	0	0
0395	128015 AV TURLOCK 1	0	0		0	0	0	0	0	0	0	0	0	0
0396	128016 AV TURLOCK 1	3	0		0	0	0	0	0	0	0	0	0	0
0397	128017 AV TURLOCK 1	3	0		0	0	0	0	0	0	0	0	0	0
0398	128018 AV TURLOCK 1	3	2	66.67	0	0	0	2	0	0	0	0	0	0
0399	128022 AV TURLOCK 2	0	0		0	0	0	0	0	0	0	0	0	0
0400	128024 AV TURLOCK 2	1	1	100.00	0	0	0	1	0	0	0	0	0	0
0401	128025 AV TURLOCK 2	0	0		0	0	0	0	0	0	0	0	0	0
0402	128028 AV TURLOCK 2	2	0		0	0	0	0	0	0	0	0	0	0
0403	128038 AV TURLOCK 3	1	1	100.00	0	0	0	0	0	0	0	0	0	0
0404	128040 AV TURLOCK 4	2	1	50.00	0	0	0	0	0	0	0	0	0	0
0405	128041 AV TURLOCK 4	1	1	100.00	0	0	0	0	0	0	0	0	0	0
0406	128044 AV TURLOCK 4	2	1	50.00	0	0	0	1	0	0	0	0	0	0
0407	129001 AV WATERFORD	1	0		0	0	0	0	0	0	0	0	0	0
0408	129002 AV WATERFORD	2	0		0	0	0	0	0	0	0	0	0	0
0409	129003 AV WATERFORD	1	0		0	0	0	0	0	0	0	0	0	0
0410	130001 AV WESTPORT	1	1	100.00	0	0	0	0	0	0	0	0	0	0
0411	130002 AV WESTPORT	0	0		0	0	0	0	0	0	0	0	0	0
0412	132005 AV WHITMORE	2	1	50.00	0	0	0	1	0	0	0	0	0	0
0413	132007 AV WHITMORE	4	0		0	0	0	0	0	0	0	0	0	0
GRAND TOTALS		851	274	32.20	1	29	1	112	1	8	6	0	47	

413 PRECINCTS	PRESIDENT OF THE UNITED STATES (more to follow)											
	R E O G T I E S R T S E R E D	B C A A L S L T O T S S	T P U E R R N C O E U N T T A G E	B H A E R S Y	D H A O V L E L I S T	A L L I D N E K N	D I A M N P I E R L A T O	C S H M R I T S H T I N E	G P E H O I R L G L E I E S	R M O I B L E N R E T S	M P J I I C N H G A O E Z L I A N	B J O A B C K S O N
COUNTY TOTAL	840	268	31.90	8	5	5	3	33	4	9	7	9
VOTING PRECINCTS	840	268	31.90	8	5	5	3	33	4	9	7	9
BD OF EQUALIZATION 2	840	268	31.90	8	5	5	3	33	4	9	7	9
CONGRESSIONAL 18	400	117	29.25	2	3	3	1	13	1	4	6	4
CONGRESSIONAL 19	440	151	34.32	6	2	2	2	20	3	5	1	5
CONGRESSIONAL TOTAL	840	268	31.90	8	5	5	3	33	4	9	7	9
ASSEMBLY DISTRICT 17	23	9	39.13	0	0	0	0	2	0	0	0	1
ASSEMBLY DISTRICT 25	509	166	32.61	8	2	4	2	16	2	4	4	5
ASSEMBLY DISTRICT 26	308	93	30.19	0	3	1	1	15	2	5	3	3
ASSEMBLY TOTAL	840	268	31.90	8	5	5	3	33	4	9	7	9
1ST SUPERVISORIAL	179	55	30.73	3	1	1	1	5	2	3	0	3
2ND SUPERVISORIAL	158	55	34.81	0	1	0	1	9	1	2	1	0
3RD SUPERVISORIAL	159	46	28.93	3	0	2	0	2	0	2	2	1
4TH SUPERVISORIAL	205	67	32.68	2	1	1	1	8	0	0	3	3
5TH SUPERVISORIAL	139	45	32.37	0	2	1	0	9	1	2	1	2
SUPERVISORIAL TOTAL	840	268	31.90	8	5	5	3	33	4	9	7	9
CERES	58	17	29.31	0	0	1	0	1	0	1	1	0
HUGHSON	6	5	83.33	0	0	0	0	0	0	0	0	0
MODESTO	401	126	31.42	5	2	3	2	16	2	2	4	3
NEWMAN	14	5	35.71	0	0	0	0	2	0	0	0	0
OAKDALE	39	13	33.33	3	0	0	0	1	1	1	0	1
PATTERSON	26	7	26.92	0	1	0	0	2	0	0	0	1
RIVERBANK	20	2	10.00	0	0	0	0	0	0	0	0	0
TURLOCK	104	30	28.85	0	1	0	1	6	0	2	1	0
WATERFORD	14	4	28.57	0	0	0	0	0	0	0	0	2
CITY TOTAL	682	209	30.65	8	4	4	3	28	3	6	6	7
UNINCORPORATED AREA	158	59	37.34	0	1	1	0	5	1	3	1	2

PRINTED 02/27/08, 08:30 PM

413 PRECINCTS			PRESIDENT OF THE UNITED STATES (more to follow)									
PRECINCT	REV E G T I E S R T S E R E D	TP UE RR NC OE UN TT A G E	BH AE RS RS Y	DH AO VL EL IS T	AL LI DN EK N	DI AM NP IE ER LA TO	CS HM RIT SH T INE	GP EH OI RL GL EIE ES	RM OI BL EN RE TS	MP I CH HA EL	PI IN NG OZ IA N	BJ OA BC K S O N
0001 101001 AIRPORT 1, E	1	0	0	0	0	0	0	0	0	0	0	0
0002 101002 AIRPORT 2,3	1	0	0	0	0	0	0	0	0	0	0	0
0003 102001 CASWELL 1,3	4	1 25.00	0	0	0	0	1	0	0	0	0	0
0004 102005 CASWELL 5,6	5	2 40.00	0	0	0	0	0	0	0	0	0	0
0005 102007 CASWELL 7,9	0	0	0	0	0	0	0	0	0	0	0	0
0006 103001 CERES 1,21,2	3	0	0	0	0	0	0	0	0	0	0	0
0007 103002 CERES 2	2	0	0	0	0	0	0	0	0	0	0	0
0008 103003 CERES 3,13	3	1 33.33	0	0	0	0	0	0	0	0	0	0
0009 103004 CERES 4	2	1 50.00	0	0	0	0	0	0	0	0	1	0
0010 103005 CERES 5,19	2	2 100.00	0	0	0	0	0	0	0	0	0	0
0011 103006 CERES 6	3	1 33.33	0	0	0	0	0	0	0	0	0	0
0012 103007 CERES 7	4	0	0	0	0	0	0	0	0	0	0	0
0013 103008 CERES 8,26,2	1	0	0	0	0	0	0	0	0	0	0	0
0014 103009 CERES 9,22	4	1 25.00	0	0	0	0	0	0	0	0	0	0
0015 103010 CERES 10	1	0	0	0	0	0	0	0	0	0	0	0
0016 103012 CERES 12,27	3	1 33.33	0	0	0	0	0	0	0	0	0	0
0017 103014 CERES 14,32	5	0	0	0	0	0	0	0	0	0	0	0
0018 103015 CERES 15,20	0	0	0	0	0	0	0	0	0	0	0	0
0019 103017 CERES 17	0	0	0	0	0	0	0	0	0	0	0	0
0020 103018 CERES 18,33	0	0	0	0	0	0	0	0	0	0	0	0
0021 103028 CERES 28	0	0	0	0	0	0	0	0	0	0	0	0
0022 104001 CHATOM 1, MT	1	0	0	0	0	0	0	0	0	0	0	0
0023 104004 CHATOM 4	1	1 100.00	0	0	0	0	1	0	0	0	0	0
0024 105002 CLAUS 2, LAN	1	1 100.00	0	0	0	0	0	0	0	1	0	0
0025 105003 CLAUS 3, COF	2	2 100.00	0	0	0	0	0	0	0	0	0	0
0026 106001 CLUB 1, WHIT	5	1 20.00	0	0	0	0	0	1	0	0	0	0
0027 106003 CLUB 3	1	0	0	0	0	0	0	0	0	0	0	0
0028 106004 CLUB 4,6,7	4	1 25.00	0	0	0	0	0	0	0	0	0	0
0029 106005 CLUB 5	1	0	0	0	0	0	0	0	0	0	0	0
0030 107007 COFFEE 7	1	0	0	0	0	0	0	0	0	0	0	0
0031 109001 DEL PUERTO 1	4	3 75.00	0	1	0	0	0	0	0	1	0	0
0032 109003 DEL PUERTO 3	3	1 33.33	0	0	0	0	0	0	0	0	0	0
0033 110001 DENAIR 1	0	0	0	0	0	0	0	0	0	0	0	0
0034 110002 DENAIR 2,12,	2	0	0	0	0	0	0	0	0	0	0	0
0035 111004 EMPIRE 4	1	0	0	0	0	0	0	0	0	0	0	0
0036 111005 EMPIRE 5, ST	3	2 66.67	0	0	0	0	0	0	0	0	0	0
0037 112001 HART RANSOM	0	0	0	0	0	0	0	0	0	0	0	0
0038 112002 HART RANSOM	3	1 33.33	0	0	0	0	0	0	0	0	0	0
0039 113001 HICKMAN 1	4	1 25.00	0	0	0	0	1	0	0	0	0	0
0040 114001 HUGHSON 1,2	4	4 100.00	0	0	0	0	0	0	0	0	0	0
0041 114003 HUGHSON 3,5	2	1 50.00	0	0	0	0	0	0	0	0	0	0
0042 115001 LANGWORTH 1,	0	0	0	0	0	0	0	0	0	0	0	0
0043 115002 LANGWORTH 2	1	0	0	0	0	0	0	0	0	0	0	0
0044 116001 MCHENRY 1,3	1	0	0	0	0	0	0	0	0	0	0	0
0045 117001 MODESTO 1,7	5	2 40.00	0	0	0	0	0	0	0	0	0	0
0046 117002 MODESTO 2	4	0	0	0	0	0	0	0	0	0	0	0
0047 117003 MODESTO 3,12	4	0	0	0	0	0	0	0	0	0	0	0
0048 117004 MODESTO 4	5	1 20.00	0	0	0	0	0	0	0	1	0	0

413 PRECINCTS			PRESIDENT OF THE UNITED STATES (more to follow)										
RV	GT	TP	BC	NC	DH	AM	CS	GP	MPJ	BJ	EA	BC	
IE	SR	RR	AA	OE	AO	NP	HM	EH	CI	HN	OG	ON	
TS	TS	UN	LS	UN	VL	IE	RI	OI	RM	HA	AO	ON	
E	RE	TT	LT	TT	EL	ER	SH	RL	OI	EL	ZI	KS	
ED	ED	AG	OT	AG	IS	LA	TI	GL	BL	RE	LAN	SON	
D	S	E	S	E	Y	T	N	O	E	S	TS	N	
0145	127002	SALIDA 2,5	5	2	40.00	0	0	0	0	0	0	0	
0146	127003	SALIDA 3	1	0		0	0	0	0	0	0	0	
0147	127004	SALIDA 4	0	0		0	0	0	0	0	0	0	
0148	127006	SALIDA 6,9	8	1	12.50	0	0	0	0	1	0	0	
0149	128001	TURLOCK 1,19	2	0		0	0	0	0	0	0	0	
0150	128002	TURLOCK 2,30	5	1	20.00	0	0	0	1	0	0	0	
0151	128003	TURLOCK 3,4	2	1	50.00	0	0	0	0	0	0	0	
0152	128005	TURLOCK 5,7	3	0		0	0	0	0	0	0	0	
0153	128006	TURLOCK 6,8	5	0		0	0	0	0	0	0	0	
0154	128009	TURLOCK 9	4	1	25.00	0	0	0	0	0	0	0	
0155	128010	TURLOCK 10	1	1	100.00	0	0	0	1	0	0	0	
0156	128011	TURLOCK 11	4	2	50.00	0	0	0	1	0	0	0	
0157	128012	TURLOCK 12,2	2	1	50.00	0	0	0	0	1	0	0	
0158	128013	TURLOCK 13,4	1	0		0	0	0	0	0	0	0	
0159	128014	TURLOCK 14	3	0		0	0	0	0	0	0	0	
0160	128015	TURLOCK 15	4	1	25.00	0	0	0	0	0	0	0	
0161	128016	TURLOCK 16,3	5	1	20.00	0	0	0	0	0	0	0	
0162	128017	TURLOCK 17,2	7	1	14.29	0	0	0	0	1	0	0	
0163	128018	TURLOCK 18,2	2	2	100.00	0	0	0	0	0	0	0	
0164	128022	TURLOCK 22,3	5	2	40.00	0	0	0	1	0	0	0	
0165	128024	TURLOCK 24	0	0		0	0	0	0	0	0	0	
0166	128025	TURLOCK 25	2	0		0	0	0	0	0	0	0	
0167	128028	TURLOCK 28,4	1	1	100.00	0	0	0	0	0	0	0	
0168	128038	TURLOCK 38	1	0		0	0	0	0	0	0	0	
0169	128040	TURLOCK 40	1	1	100.00	0	0	0	0	0	0	0	
0170	128041	TURLOCK 41,4	4	0		0	0	0	0	0	0	0	
0171	128044	TURLOCK 44,4	6	1	16.67	0	0	0	0	0	0	0	
0172	129001	WATERFORD 1,	7	2	28.57	0	0	0	0	0	0	1	
0173	129002	WATERFORD 2,	3	0		0	0	0	0	0	0	0	
0174	129003	WATERFORD 3	1	1	100.00	0	0	0	0	0	0	1	
0175	130001	WESTPORT 1	2	1	50.00	0	0	0	0	0	0	0	
0176	130002	WESTPORT 2,	2	2	100.00	0	0	0	0	0	0	0	
0177	132005	WHITMORE 5,8	0	0		0	0	0	0	0	0	0	
0178	132007	WHITMORE 7	2	0		0	0	0	0	0	0	0	
0179	902002	CASWELL 2,4,	1	1	100.00	0	0	0	1	0	0	0	
0180	903011	CERES 11,23	0	0		0	0	0	0	0	0	0	
0181	903016	CERES 16	0	0		0	0	0	0	0	0	0	
0182	903025	CERES 25	0	0		0	0	0	0	0	0	0	
0183	903030	CERES 30	0	0		0	0	0	0	0	0	0	
0184	903031	CERES 31	0	0		0	0	0	0	0	0	0	
0185	904002	CHATOM 2,3,	0	0		0	0	0	0	0	0	0	
0186	905001	CLAUS 1, MCH	3	1	33.33	0	0	0	0	0	0	0	
0187	906002	CLUB 2,8	0	0		0	0	0	0	0	0	0	
0188	906009	CLUB 9	0	0		0	0	0	0	0	0	0	
0189	906011	CLUB 11,12,1	0	0		0	0	0	0	0	0	0	
0190	906013	CLUB 13,14	1	1	100.00	0	0	0	0	0	0	0	
0191	907005	COFFEE 5,8,9	0	0		0	0	0	0	0	0	0	
0192	907006	COFFEE 6, MC	0	0		0	0	0	0	0	0	0	

				PRESIDENT OF THE UNITED STATES (more to follow)																
				R	V	T				C	S			M	P	J				
				E	O	U				H	M	G	P	I	I			B	J	
				G	T	R				A	M	R	E	H	O	R	M	H	G	O
				I	E	N				I	E	S	H	O	I	O	I	A	A	O
				S	R	O				E	R	L	A	R	L	O	I	E	L	Z
				T	S	E				R	S	T	I	E	E	S	R	E	T	I
				R	E	A				A	E	E	L	G	L	E	B	L	E	N
				E	D	G				Y	T	N	O	E	S	T	S	A	N	O
				D	S	E														
413 PRECINCTS																				
0385 128002 AV TURLOCK 2	0	0		0	0	0	0	0	0	0	0	0	0	0	0	0	0	0	0	0
0386 128003 AV TURLOCK 3	2	0		0	0	0	0	0	0	0	0	0	0	0	0	0	0	0	0	0
0387 128005 AV TURLOCK 5	2	1	50.00	0	0	0	0	0	0	0	0	0	0	0	0	0	0	0	0	0
0388 128006 AV TURLOCK 6	1	0		0	0	0	0	0	0	0	0	0	0	0	0	0	0	0	0	0
0389 128009 AV TURLOCK 9	0	0		0	0	0	0	0	0	0	0	0	0	0	0	0	0	0	0	0
0390 128010 AV TURLOCK 1	1	0		0	0	0	0	0	0	0	0	0	0	0	0	0	0	0	0	0
0391 128011 AV TURLOCK 1	4	0		0	0	0	0	0	0	0	0	0	0	0	0	0	0	0	0	0
0392 128012 AV TURLOCK 1	2	2	100.00	0	0	0	0	0	1	0	0	0	0	0	0	0	0	0	0	0
0393 128013 AV TURLOCK 1	1	1	100.00	0	0	0	0	0	0	0	0	0	0	0	0	0	0	0	0	0
0394 128014 AV TURLOCK 1	2	1	50.00	0	1	0	0	0	0	0	0	0	0	0	0	0	0	0	0	0
0395 128015 AV TURLOCK 1	0	0		0	0	0	0	0	0	0	0	0	0	0	0	0	0	0	0	0
0396 128016 AV TURLOCK 1	3	1	33.33	0	0	0	0	0	0	0	0	0	0	0	0	0	0	0	0	0
0397 128017 AV TURLOCK 1	4	2	50.00	0	0	0	0	0	0	0	0	0	0	0	0	0	0	0	0	0
0398 128018 AV TURLOCK 1	1	0		0	0	0	0	0	0	0	0	0	0	0	0	0	0	0	0	0
0399 128022 AV TURLOCK 2	2	1	50.00	0	0	0	0	0	0	0	0	0	0	0	0	0	0	0	0	0
0400 128024 AV TURLOCK 2	1	1	100.00	0	0	0	0	1	0	0	0	0	0	0	0	0	0	0	0	0
0401 128025 AV TURLOCK 2	1	1	100.00	0	0	0	0	0	1	0	0	0	0	0	0	0	0	0	0	0
0402 128028 AV TURLOCK 2	3	2	66.67	0	0	0	0	0	0	0	0	0	0	0	0	0	0	0	0	0
0403 128038 AV TURLOCK 3	1	0		0	0	0	0	0	0	0	0	0	0	0	0	0	0	0	0	0
0404 128040 AV TURLOCK 4	0	0		0	0	0	0	0	0	0	0	0	0	0	0	0	0	0	0	0
0405 128041 AV TURLOCK 4	2	0		0	0	0	0	0	0	0	0	0	0	0	0	0	0	0	0	0
0406 128044 AV TURLOCK 4	1	0		0	0	0	0	0	0	0	0	0	0	0	0	0	0	0	0	0
0407 129001 AV WATERFORD	0	0		0	0	0	0	0	0	0	0	0	0	0	0	0	0	0	0	0
0408 129002 AV WATERFORD	1	1	100.00	0	0	0	0	0	0	0	0	0	0	0	0	0	0	0	0	0
0409 129003 AV WATERFORD	2	0		0	0	0	0	0	0	0	0	0	0	0	0	0	0	0	0	0
0410 130001 AV WESTPORT	0	0		0	0	0	0	0	0	0	0	0	0	0	0	0	0	0	0	0
0411 130002 AV WESTPORT	1	1	100.00	0	0	0	0	0	0	0	0	0	0	0	0	0	0	0	0	0
0412 132005 AV WHITMORE	1	1	100.00	0	0	0	0	0	0	0	0	0	0	0	0	0	0	0	0	0
0413 132007 AV WHITMORE	4	4	100.00	0	0	0	0	0	0	0	0	0	0	0	0	0	0	0	0	0
GRAND TOTALS	840	268	31.90	8	5	5	3	33	4	9	7	9								

413 PRECINCTS	R	V	T	PRESIDENT OF THE UNITED STATES (continuation)				
	E	B	P	W	S	J	O	U
	G	C	U	A	K	F	V	V
	I	A	E	R	T	O	O	N
	S	A	R	O	U	I	V	O
	R	L	U	Y	E	H	E	D
	T	S	N	O	B	N	T	T
	E	L	T	T	V	N	R	E
	R	T	A	N	B	A	E	E
	E	G	E	T	E	N	S	R
	D	S	E	E	E	N	S	S
COUNTY TOTAL	840	268	31.90	19	18	5	0	68
VOTING PRECINCTS	840	268	31.90	19	18	5	0	68
BD OF EQUALIZATION 2	840	268	31.90	19	18	5	0	68
CONGRESSIONAL 18	400	117	29.25	5	11	3	0	32
CONGRESSIONAL 19	440	151	34.32	14	7	2	0	36
CONGRESSIONAL TOTAL	840	268	31.90	19	18	5	0	68
ASSEMBLY DISTRICT 17	23	9	39.13	0	0	0	0	4
ASSEMBLY DISTRICT 25	509	166	32.61	12	10	5	0	41
ASSEMBLY DISTRICT 26	308	93	30.19	7	8	0	0	23
ASSEMBLY TOTAL	840	268	31.90	19	18	5	0	68
1ST SUPERVISORIAL	179	55	30.73	4	1	2	0	7
2ND SUPERVISORIAL	158	55	34.81	6	5	0	0	14
3RD SUPERVISORIAL	159	46	28.93	2	2	2	0	15
4TH SUPERVISORIAL	205	67	32.68	4	6	1	0	21
5TH SUPERVISORIAL	139	45	32.37	3	4	0	0	11
SUPERVISORIAL TOTAL	840	268	31.90	19	18	5	0	68
CERES	58	17	29.31	1	2	0	0	5
HUGHSON	6	5	83.33	0	2	0	0	2
MODESTO	401	126	31.42	8	9	3	0	36
NEWMAN	14	5	35.71	0	0	0	0	2
OAKDALE	39	13	33.33	0	0	1	0	1
PATTERSON	26	7	26.92	0	0	0	0	1
RIVERBANK	20	2	10.00	0	0	0	0	0
TURLOCK	104	30	28.85	3	2	0	0	7
WATERFORD	14	4	28.57	0	0	0	0	1
CITY TOTAL	682	209	30.65	12	15	4	0	55
UNINCORPORATED AREA	158	59	37.34	7	3	1	0	13

413 PRECINCTS			PRESIDENT OF THE UNITED STATES (continuation)						
R	V	T	P	W	S	J	O	U	
E	O	P	R	A	K	F	V	V	
G			R	.	T	O	O	N	
T	B	N	R	O	U	I	V	O	
I	C	C	R	Y	E	H	O	E	
S	A	O	R	O	B	N	E	T	
R	A	E	R	T	V	N	R	R	
T	L	U	T	V	B	N	S	E	
E	S	N	T	E	E	N	S	E	
R	O	A	Y	E	E	N	S	E	
E	T	G	N	E	E	N	S	E	
D	S	E	E	E	E	N	S	E	
0001	101001	AIRPORT 1, E	1	0				0	0
0002	101002	AIRPORT 2,3,	1	0				0	0
0003	102001	CASWELL 1,3	4	1	25.00			0	0
0004	102005	CASWELL 5,6	5	2	40.00			2	0
0005	102007	CASWELL 7,9	0	0				0	0
0006	103001	CERES 1,21,2	3	0				0	0
0007	103002	CERES 2	2	0				0	0
0008	103003	CERES 3,13	3	1	33.33			0	0
0009	103004	CERES 4	2	1	50.00			0	0
0010	103005	CERES 5,19	2	2	100.00			0	1
0011	103006	CERES 6	3	1	33.33			0	1
0012	103007	CERES 7	4	0				0	0
0013	103008	CERES 8,26,2	1	0				0	0
0014	103009	CERES 9,22	4	1	25.00			0	1
0015	103010	CERES 10	1	0				0	0
0016	103012	CERES 12,27	3	1	33.33			0	0
0017	103014	CERES 14,32	5	0				0	0
0018	103015	CERES 15,20	0	0				0	0
0019	103017	CERES 17	0	0				0	0
0020	103018	CERES 18,33	0	0				0	0
0021	103028	CERES 28	0	0				0	0
0022	104001	CHATOM 1, MT	1	0				0	0
0023	104004	CHATOM 4	1	1	100.00			0	0
0024	105002	CLAUS 2, LAN	1	1	100.00			0	0
0025	105003	CLAUS 3, COF	2	2	100.00			0	1
0026	106001	CLUB 1, WHIT	5	1	20.00			0	0
0027	106003	CLUB 3	1	0				0	0
0028	106004	CLUB 4,6,7	4	1	25.00			0	1
0029	106005	CLUB 5	1	0				0	0
0030	107007	COFFEE 7	1	0				0	0
0031	109001	DEL PUERTO 1	4	3	75.00			0	0
0032	109003	DEL PUERTO 3	3	1	33.33			0	0
0033	110001	DENAIR 1	0	0				0	0
0034	110002	DENAIR 2,12,	2	0				0	0
0035	111004	EMPIRE 4	1	0				0	0
0036	111005	EMPIRE 5, ST	3	2	66.67			0	0
0037	112001	HART RANSOM	0	0				0	0
0038	112002	HART RANSOM	3	1	33.33			0	1
0039	113001	HICKMAN 1	4	1	25.00			0	0
0040	114001	HUGHSON 1,2	4	4	100.00			0	1
0041	114003	HUGHSON 3,5	2	1	50.00			0	1
0042	115001	LANGWORTH 1,	0	0				0	0
0043	115002	LANGWORTH 2	1	0				0	0
0044	116001	MCHENRY 1,3	1	0				0	0
0045	117001	MODESTO 1,7	5	2	40.00			0	1
0046	117002	MODESTO 2	4	0				0	0
0047	117003	MODESTO 3,12	4	0				0	0
0048	117004	MODESTO 4	5	1	20.00			0	0
0049	117005	MODESTO 5	2	1	50.00			0	0

413 PRECINCTS			REV E O GT IE SR TS E R E D	BC AA LS LT O T S	TP UE RR NC OE UN TT A G E	PRESIDENT OF THE UNITED STATES (continuation)				
						WAR A . O Y O N T E	SK TU EB VB EY	JF O I H N N A N	OV VO ET RE S	UV NO DT EE RS
0050	117006	MODESTO 6	1	0		0	0	0	0	0
0051	117008	MODESTO 8	2	1	50.00	0	0	0	0	1
0052	117009	MODESTO 9,10	10	1	10.00	0	0	0	0	0
0053	117012	MODESTO 12,1	9	2	22.22	0	0	1	0	1
0054	117014	MODESTO 14,1	2	0		0	0	0	0	0
0055	117016	MODESTO 16,1	6	1	16.67	0	0	0	0	0
0056	117018	MODESTO 18,6	2	0		0	0	0	0	0
0057	117019	MODESTO 19,2	2	0		0	0	0	0	0
0058	117021	MODESTO 21,2	6	1	16.67	0	0	0	0	1
0059	117023	MODESTO 23,8	2	0		0	0	0	0	0
0060	117024	MODESTO 24,9	2	0		0	0	0	0	0
0061	117025	MODESTO 25,2	3	1	33.33	0	1	0	0	0
0062	117027	MODESTO 27,3	7	1	14.29	0	0	0	0	0
0063	117028	MODESTO 28,3	5	0		0	0	0	0	0
0064	117029	MODESTO 29	1	0		0	0	0	0	0
0065	117030	MODESTO 30,6	5	1	20.00	0	0	0	0	0
0066	117032	MODESTO 32	6	1	16.67	0	1	0	0	0
0067	117034	MODESTO 34,3	6	3	50.00	0	0	0	0	1
0068	117035	MODESTO 35,3	2	0		0	0	0	0	0
0069	117040	MODESTO 40,4	3	2	66.67	0	0	0	0	0
0070	117042	MODESTO 42,5	3	1	33.33	0	0	0	0	0
0071	117043	MODESTO 43,4	4	1	25.00	0	0	0	0	1
0072	117045	MODESTO 45,6	7	1	14.29	0	0	0	0	0
0073	117047	MODESTO 47,5	5	1	20.00	0	0	0	0	1
0074	117048	MODESTO 48,1	4	1	25.00	0	0	0	0	0
0075	117050	MODESTO 50,5	6	3	50.00	0	0	0	0	2
0076	117051	MODESTO 51,8	2	0		0	0	0	0	0
0077	117052	MODESTO 52,8	2	1	50.00	0	0	0	0	0
0078	117053	MODESTO 53,1	6	1	16.67	0	0	0	0	0
0079	117058	MODESTO 58,7	6	0		0	0	0	0	0
0080	117059	MODESTO 59,1	4	2	50.00	0	0	0	0	0
0081	117061	MODESTO 61,1	2	0		0	0	0	0	0
0082	117062	MODESTO 62	4	0		0	0	0	0	0
0083	117063	MODESTO 63	2	0		0	0	0	0	0
0084	117064	MODESTO 64,6	3	1	33.33	0	0	0	0	1
0085	117065	MODESTO 65,9	1	1	100.00	0	0	0	0	0
0086	117069	MODESTO 69,9	3	1	33.33	0	1	0	0	0
0087	117070	MODESTO 70	3	1	33.33	0	0	0	0	0
0088	117071	MODESTO 71,1	5	2	40.00	0	0	0	0	0
0089	117073	MODESTO 73	3	0		0	0	0	0	0
0090	117074	MODESTO 74,7	3	0		0	0	0	0	0
0091	117076	MODESTO 76,7	1	1	100.00	0	0	0	0	1
0092	117078	MODESTO 78,8	7	0		0	0	0	0	0
0093	117079	MODESTO 79,8	4	0		0	0	0	0	0
0094	117084	MODESTO 84,1	4	0		0	0	0	0	0
0095	117085	MODESTO 85,9	1	0		0	0	0	0	0
0096	117086	MODESTO 86,9	4	0		0	0	0	0	0
0097	117088	MODESTO 88,1	1	0		0	0	0	0	0
0098	117091	MODESTO 91,9	7	2	28.57	0	0	0	0	0

413 PRECINCTS			PRESIDENT OF THE UNITED STATES (continuation)						
R E G I S T E R E D	V C A N D I D S	T P U E R R N C O E U N T Y E	W A R A Y N E	S K T U E B V E Y	J F O I H N N A N	O V V O E T R E S	U V N O D T E E R S		
0099 117094 MODESTO 94,1	3	0	0	0	0	0	0		
0100 117095 MODESTO 95,1	5	1 20.00	0	0	0	0	0		
0101 117098 MODESTO 98,1	4	2 50.00	1	1	0	0	0		
0102 117100 MODESTO 100,	4	0	0	0	0	0	0		
0103 117101 MODESTO 101	4	3 75.00	0	0	0	0	0		
0104 117105 MODESTO 105	2	0	0	0	0	0	0		
0105 117106 MODESTO 106	2	1 50.00	0	0	0	0	1		
0106 117111 MODESTO 111,	5	3 60.00	0	0	0	0	1		
0107 117112 MODESTO 112,	2	1 50.00	0	0	0	0	0		
0108 117113 MODESTO 113,	10	4 40.00	0	0	0	0	0		
0109 117115 MODESTO 115,	1	0	0	0	0	0	0		
0110 117118 MODESTO 118	3	2 66.67	0	0	0	0	0		
0111 117121 MODESTO 121	1	0	0	0	0	0	0		
0112 117136 MODESTO 136,	6	2 33.33	1	0	0	0	1		
0113 117146 MODESTO 146,	4	1 25.00	0	0	0	0	1		
0114 117154 MODESTO 154,	2	1 50.00	0	0	0	0	1		
0115 117160 MODESTO 160	1	1 100.00	0	0	0	0	0		
0116 119001 NEWMAN 1	4	3 75.00	0	0	0	0	0		
0117 119002 NEWMAN 2,4	6	2 33.33	0	0	0	0	2		
0118 119003 NEWMAN 3,6	2	0	0	0	0	0	0		
0119 120001 NORTH 1,4	3	0	0	0	0	0	0		
0120 120002 NORTH 2	0	0	0	0	0	0	0		
0121 120003 NORTH 3	3	0	0	0	0	0	0		
0122 121001 OAKDALE 1,9,	3	1 33.33	0	0	0	0	0		
0123 121002 OAKDALE 2,14	6	2 33.33	0	0	0	0	0		
0124 121003 OAKDALE 3,13	3	1 33.33	0	0	0	0	0		
0125 121004 OAKDALE 4,8	4	0	0	0	0	0	0		
0126 121005 OAKDALE 5,6	8	3 37.50	0	0	0	0	0		
0127 121007 OAKDALE 7,12	3	1 33.33	0	0	0	0	0		
0128 123004 PARADISE 4	1	0	0	0	0	0	0		
0129 123005 PARADISE 5	5	0	0	0	0	0	0		
0130 123007 PARADISE 7,8	4	0	0	0	0	0	0		
0131 124001 PATTERSON 1	1	0	0	0	0	0	0		
0132 124002 PATTERSON 2,	12	3 25.00	0	0	0	0	1		
0133 124003 PATTERSON 3,	3	0	0	0	0	0	0		
0134 124004 PATTERSON 4,	2	0	0	0	0	0	0		
0135 124008 PATTERSON 8,	1	0	0	0	0	0	0		
0136 126001 RIVERBANK 1	0	0	0	0	0	0	0		
0137 126002 RIVERBANK 2	3	0	0	0	0	0	0		
0138 126003 RIVERBANK 3	1	1 100.00	0	0	0	0	0		
0139 126004 RIVERBANK 4,	4	0	0	0	0	0	0		
0140 126006 RIVERBANK 6,	1	0	0	0	0	0	0		
0141 126007 RIVERBANK 7,	2	0	0	0	0	0	0		
0142 126008 RIVERBANK 8,	1	0	0	0	0	0	0		
0143 126010 RIVERBANK 10	5	0	0	0	0	0	0		
0144 127001 SALIDA 1	0	0	0	0	0	0	0		
0145 127002 SALIDA 2,5	5	2 40.00	0	0	1	0	1		
0146 127003 SALIDA 3	1	0	0	0	0	0	0		
0147 127004 SALIDA 4	0	0	0	0	0	0	0		

413 PRECINCTS			PRESIDENT OF THE UNITED STATES (continuation)						
PRECINCT	R E G I S T E R E D	V O T E S	T P U E R R N C O E U N T T A G E	W A R A Y N E	S K T U E B V E Y	J F O I H N A N	O V V O E T R E S	U V N O D T E E R S	
0148 127006 SALIDA 6,9	8	1	12.50	0	0	0	0	0	
0149 128001 TURLOCK 1,19	2	0		0	0	0	0	0	
0150 128002 TURLOCK 2,30	5	1	20.00	0	0	0	0	0	
0151 128003 TURLOCK 3,4	2	1	50.00	0	0	0	0	1	
0152 128005 TURLOCK 5,7	3	0		0	0	0	0	0	
0153 128006 TURLOCK 6,8	5	0		0	0	0	0	0	
0154 128009 TURLOCK 9	4	1	25.00	0	0	0	0	1	
0155 128010 TURLOCK 10	1	1	100.00	0	0	0	0	0	
0156 128011 TURLOCK 11	4	2	50.00	0	0	0	0	1	
0157 128012 TURLOCK 12,2	2	1	50.00	0	0	0	0	0	
0158 128013 TURLOCK 13,4	1	0		0	0	0	0	0	
0159 128014 TURLOCK 14	3	0		0	0	0	0	0	
0160 128015 TURLOCK 15	4	1	25.00	0	0	0	0	0	
0161 128016 TURLOCK 16,3	5	1	20.00	0	0	0	0	1	
0162 128017 TURLOCK 17,2	7	1	14.29	0	0	0	0	0	
0163 128018 TURLOCK 18,2	2	2	100.00	1	0	0	0	0	
0164 128022 TURLOCK 22,3	5	2	40.00	0	0	0	0	1	
0165 128024 TURLOCK 24	0	0		0	0	0	0	0	
0166 128025 TURLOCK 25	2	0		0	0	0	0	0	
0167 128028 TURLOCK 28,4	1	1	100.00	0	0	0	0	1	
0168 128038 TURLOCK 38	1	0		0	0	0	0	0	
0169 128040 TURLOCK 40	1	1	100.00	0	0	0	0	1	
0170 128041 TURLOCK 41,4	4	0		0	0	0	0	0	
0171 128044 TURLOCK 44,4	6	1	16.67	0	0	0	0	0	
0172 129001 WATERFORD 1,	7	2	28.57	0	0	0	0	1	
0173 129002 WATERFORD 2,	3	0		0	0	0	0	0	
0174 129003 WATERFORD 3	1	1	100.00	0	0	0	0	0	
0175 130001 WESTPORT 1	2	1	50.00	0	0	0	0	1	
0176 130002 WESTPORT 2,	2	2	100.00	0	0	0	0	2	
0177 132005 WHITMORE 5,8	0	0		0	0	0	0	0	
0178 132007 WHITMORE 7	2	0		0	0	0	0	0	
0179 902002 CASWELL 2,4,	1	1	100.00	0	0	0	0	0	
0180 903011 CERES 11,23	0	0		0	0	0	0	0	
0181 903016 CERES 16	0	0		0	0	0	0	0	
0182 903025 CERES 25	0	0		0	0	0	0	0	
0183 903030 CERES 30	0	0		0	0	0	0	0	
0184 903031 CERES 31	0	0		0	0	0	0	0	
0185 904002 CHATOM 2,3,	0	0		0	0	0	0	0	
0186 905001 CLAUS 1, MCH	3	1	33.33	1	0	0	0	0	
0187 906002 CLUB 2,8	0	0		0	0	0	0	0	
0188 906009 CLUB 9	0	0		0	0	0	0	0	
0189 906011 CLUB 11,12,1	0	0		0	0	0	0	0	
0190 906013 CLUB 13,14	1	1	100.00	0	0	0	0	1	
0191 907005 COFFEE 5,8,9	0	0		0	0	0	0	0	
0192 907006 COFFEE 6, MC	0	0		0	0	0	0	0	
0193 907010 COFFEE 10, M	0	0		0	0	0	0	0	
0194 907011 COFFEE 11	0	0		0	0	0	0	0	
0195 908001 CROWS LANDIN	0	0		0	0	0	0	0	
0196 908002 CROWS LANDIN	2	2	100.00	0	0	0	0	1	

413 PRECINCTS			PRESIDENT OF THE UNITED STATES (continuation)						
R E G I S T E R E D	V O T E S	T P U E R R N C O E U N T T A G E	W A R A Y N E	S K T U E B V E Y	J F O I H N N A N	O V V O E T R E S	U V N O D T E E R S		
0197 908003 CROWS LANDIN	0	0	0	0	0	0	0		
0198 908004 CROWS LANDIN	1	1 100.00	0	0	0	0	1		
0199 908005 CROWS LANDIN	1	0	0	0	0	0	0		
0200 908006 CROWS LANDIN	2	0	0	0	0	0	0		
0201 909004 DEL PUERTO 4	0	0	0	0	0	0	0		
0202 909005 DEL PUERTO 5	0	0	0	0	0	0	0		
0203 909006 DEL PUERTO 6	0	0	0	0	0	0	0		
0204 909008 DEL PUERTO 8	0	0	0	0	0	0	0		
0205 910005 DENAIR 5,8,1	0	0	0	0	0	0	0		
0206 910007 DENAIR 7	0	0	0	0	0	0	0		
0207 910009 DENAIR 9,11	1	0	0	0	0	0	0		
0208 910010 DENAIR 10,14	1	1 100.00	0	0	0	0	0		
0209 910020 DENAIR 20,21	2	1 50.00	0	0	0	0	1		
0210 910022 DENAIR 22	0	0	0	0	0	0	0		
0211 911008 EMPIRE 8,9,1	0	0	0	0	0	0	0		
0212 912003 HART RANSOM	1	0	0	0	0	0	0		
0213 912004 HART RANSOM	0	0	0	0	0	0	0		
0214 913002 HICKMAN 2, W	0	0	0	0	0	0	0		
0215 914004 HUGHSON 4	0	0	0	0	0	0	0		
0216 916002 MCHENRY 2,8	0	0	0	0	0	0	0		
0217 917049 MODESTO 49,1	0	0	0	0	0	0	0		
0218 917114 MODESTO 114	0	0	0	0	0	0	0		
0219 917131 MODESTO 131	3	0	0	0	0	0	0		
0220 917158 MODESTO 158	1	1 100.00	0	0	0	0	0		
0221 917159 MODESTO 159	2	2 100.00	0	0	0	0	0		
0222 918002 MT VIEW 2	0	0	0	0	0	0	0		
0223 919005 NEWMAN 5	0	0	0	0	0	0	0		
0224 923001 PARADISE 1,1	1	0	0	0	0	0	0		
0225 923002 PARADISE 2,1	1	1 100.00	0	0	0	0	0		
0226 923003 PARADISE 3,6	1	1 100.00	0	0	0	0	0		
0227 923014 PARADISE 14,	0	0	0	0	0	0	0		
0228 923015 PARADISE 15,	2	1 50.00	0	0	0	0	1		
0229 923019 PARADISE 19,	1	0	0	0	0	0	0		
0230 924006 PATTERSON 6,	0	0	0	0	0	0	0		
0231 928021 TURLOCK 21,3	0	0	0	0	0	0	0		
0232 928035 TURLOCK 35,3	0	0	0	0	0	0	0		
0233 931004 STAR 4	0	0	0	0	0	0	0		
0234 932002 WHITMORE 2,9	0	0	0	0	0	0	0		
0235 932003 WHITMORE 3	1	0	0	0	0	0	0		
0236 101001 AV AIRPORT 1	0	0	0	0	0	0	0		
0237 101002 AV AIRPORT 2	0	0	0	0	0	0	0		
0238 102001 AV CASWELL 1	0	0	0	0	0	0	0		
0239 102005 AV CASWELL 5	1	0	0	0	0	0	0		
0240 102007 AV CASWELL 7	0	0	0	0	0	0	0		
0241 103001 AV CERES 1,2	0	0	0	0	0	0	0		
0242 103002 AV CERES 2	0	0	0	0	0	0	0		
0243 103003 AV CERES 3,1	2	0	0	0	0	0	0		
0244 103004 AV CERES 4	0	0	0	0	0	0	0		
0245 103005 AV CERES 5,1	1	1 100.00	0	0	0	0	0		

413 PRECINCTS			PRESIDENT OF THE UNITED STATES (continuation)						
R	V	T	P	W	S	J	O	U	
E	O	U	U	A	K	F	V	V	
G		E	R	.	T	O	O	N	
T	B	R	R	O		I	V	O	
I	C	R	R	Y		H	E	D	
S	A	O	O	N	E	N	R	T	
R	A	E	E	T	E	N	E	E	
T	L	U	U		E		S	R	
S	S	N	N						
E	LT	TT	TT						
R	O	A	A						
E	T	G	G						
D	S	E	E						
0246	103006	AV CERES 6	0	0	0	0	0	0	
0247	103007	AV CERES 7	1	1	100.00	0	0	0	
0248	103008	AV CERES 8,2	2	1	50.00	0	0	0	
0249	103009	AV CERES 9,2	4	2	50.00	0	0	0	
0250	103010	AV CERES 10	4	1	25.00	0	0	0	
0251	103012	AV CERES 12,	0	0		0	0	0	
0252	103014	AV CERES 14,	4	1	25.00	1	0	0	
0253	103015	AV CERES 15,	0	0		0	0	0	
0254	103017	AV CERES 17	1	1	100.00	0	0	1	
0255	103018	AV CERES 18,	4	1	25.00	0	0	0	
0256	103028	AV CERES 28	2	1	50.00	0	0	1	
0257	104001	AV CHATOM 1,	3	1	33.33	0	0	0	
0258	104004	AV CHATOM 4	1	0		0	0	0	
0259	105002	AV CLAUS 2,	2	0		0	0	0	
0260	105003	AV CLAUS 3,	1	0		0	0	0	
0261	106001	AV CLUB 1, W	4	2	50.00	1	0	0	
0262	106003	AV CLUB 3	1	0		0	0	0	
0263	106004	AV CLUB 4,6,	0	0		0	0	0	
0264	106005	AV CLUB 5	1	1	100.00	1	0	0	
0265	107007	AV COFFEE 7	0	0		0	0	0	
0266	109001	AV DEL PUERT	3	1	33.33	0	1	0	
0267	109003	AV DEL PUERT	0	0		0	0	0	
0268	110001	AV DENAIR 1	0	0		0	0	0	
0269	110002	AV DENAIR 2,	3	0		0	0	0	
0270	111004	AV EMPIRE 4	0	0		0	0	0	
0271	111005	AV EMPIRE 5,	2	1	50.00	1	0	0	
0272	112001	AV HART RANS	1	1	100.00	0	0	0	
0273	112002	AV HART RANS	2	0		0	0	0	
0274	113001	AV HICKMAN 1	1	0		0	0	0	
0275	114001	AV HUGHSON 1	0	0		0	0	0	
0276	114003	AV HUGHSON 3	0	0		0	0	0	
0277	115001	AV LANGWORTH	1	1	100.00	0	0	0	
0278	115002	AV LANGWORTH	3	3	100.00	0	0	0	
0279	116001	AV MCHENRY 1	1	1	100.00	0	0	1	
0280	117001	AV MODESTO 1	3	1	33.33	0	0	0	
0281	117002	AV MODESTO 2	3	2	66.67	0	0	0	
0282	117003	AV MODESTO 3	0	0		0	0	0	
0283	117004	AV MODESTO 4	0	0		0	0	0	
0284	117005	AV MODESTO 5	1	1	100.00	0	0	1	
0285	117006	AV MODESTO 6	0	0		0	0	0	
0286	117008	AV MODESTO 8	0	0		0	0	0	
0287	117009	AV MODESTO 9	2	1	50.00	1	0	0	
0288	117012	AV MODESTO 1	2	1	50.00	0	0	1	
0289	117014	AV MODESTO 1	2	0		0	0	0	
0290	117016	AV MODESTO 1	1	0		0	0	0	
0291	117018	AV MODESTO 1	3	2	66.67	0	1	1	
0292	117019	AV MODESTO 1	3	1	33.33	0	0	1	
0293	117021	AV MODESTO 2	0	0		0	0	0	
0294	117023	AV MODESTO 2	0	0		0	0	0	

413 PRECINCTS				PRESIDENT OF THE UNITED STATES (continuation)				
R	V	T	P	W	S	J	O	U
E	O	U	E	A	K	F	V	V
G		R		.	T	O	V	N
T	B	R		O	U	O	O	O
I	C	R		Y	E	I	V	N
S	A	R		O	B	H	O	E
R	A	O		T	V	R	E	
T	L	U		E	E	N	S	E
E	S	N						
R	O	A						
E	T	G						
D	S	E						
0295	117024	AV	MODESTO 2	0	0	0	0	0
0296	117025	AV	MODESTO 2	1	1	100.00	0	0
0297	117027	AV	MODESTO 2	2	1	50.00	0	0
0298	117028	AV	MODESTO 2	0	0		0	0
0299	117029	AV	MODESTO 2	0	0		0	0
0300	117030	AV	MODESTO 3	3	0		0	0
0301	117032	AV	MODESTO 3	2	0		0	0
0302	117034	AV	MODESTO 3	5	3	60.00	0	1
0303	117035	AV	MODESTO 3	2	1	50.00	0	0
0304	117040	AV	MODESTO 4	0	0		0	0
0305	117042	AV	MODESTO 4	2	1	50.00	0	0
0306	117043	AV	MODESTO 4	3	2	66.67	0	1
0307	117045	AV	MODESTO 4	0	0		0	0
0308	117047	AV	MODESTO 4	4	3	75.00	1	0
0309	117048	AV	MODESTO 4	5	1	20.00	0	0
0310	117050	AV	MODESTO 5	2	0		0	0
0311	117051	AV	MODESTO 5	2	1	50.00	1	0
0312	117052	AV	MODESTO 5	2	1	50.00	0	0
0313	117053	AV	MODESTO 5	4	1	25.00	0	0
0314	117058	AV	MODESTO 5	3	2	66.67	0	1
0315	117059	AV	MODESTO 5	2	1	50.00	0	0
0316	117061	AV	MODESTO 6	0	0		0	0
0317	117062	AV	MODESTO 6	2	1	50.00	0	0
0318	117063	AV	MODESTO 6	0	0		0	0
0319	117064	AV	MODESTO 6	3	2	66.67	0	0
0320	117065	AV	MODESTO 6	1	1	100.00	0	0
0321	117069	AV	MODESTO 6	7	5	71.43	1	0
0322	117070	AV	MODESTO 7	0	0		0	0
0323	117071	AV	MODESTO 7	1	0		0	0
0324	117073	AV	MODESTO 7	4	4	100.00	0	0
0325	117074	AV	MODESTO 7	1	1	100.00	0	0
0326	117076	AV	MODESTO 7	2	1	50.00	0	0
0327	117078	AV	MODESTO 7	1	0		0	0
0328	117079	AV	MODESTO 7	1	0		0	0
0329	117084	AV	MODESTO 8	0	0		0	0
0330	117085	AV	MODESTO 8	3	1	33.33	0	1
0331	117086	AV	MODESTO 8	2	0		0	0
0332	117088	AV	MODESTO 8	4	1	25.00	0	0
0333	117091	AV	MODESTO 9	1	0		0	0
0334	117094	AV	MODESTO 9	2	2	100.00	0	0
0335	117095	AV	MODESTO 9	0	0		0	0
0336	117098	AV	MODESTO 9	0	0		0	0
0337	117100	AV	MODESTO 1	2	1	50.00	0	0
0338	117101	AV	MODESTO 1	4	3	75.00	0	0
0339	117105	AV	MODESTO 1	2	1	50.00	0	0
0340	117106	AV	MODESTO 1	0	0		0	0
0341	117111	AV	MODESTO 1	2	1	50.00	0	0
0342	117112	AV	MODESTO 1	1	1	100.00	1	0
0343	117113	AV	MODESTO 1	2	1	50.00	0	0

413 PRECINCTS			PRESIDENT OF THE UNITED STATES (continuation)						
RV	TP		WAR	SK	JF	OV	UV		
EO	UE		A.O	TU	OI	VO	NO		
GT	RR		Y O	EB	HN	ET	DT		
IE	NC	BC	N T	VB	NA	RES	EE		
SR	OE	AA	E	EY	N	S	RS		
TS	UN	LS							
E	TT	LT							
R	A	O							
E	G	T							
D	E	S							
0344 117115 AV MODESTO 1	1	1	100.00	0	0	0	0	1	
0345 117118 AV MODESTO 1	1	1	100.00	0	0	0	0	0	
0346 117121 AV MODESTO 1	2	0		0	0	0	0	0	
0347 117136 AV MODESTO 1	4	1	25.00	0	0	0	0	0	
0348 117146 AV MODESTO 1	2	0		0	0	0	0	0	
0349 117154 AV MODESTO 1	2	1	50.00	1	0	0	0	0	
0350 117160 AV MODESTO 1	3	2	66.67	0	0	0	0	1	
0351 119001 AV NEWMAN 1	1	0		0	0	0	0	0	
0352 119002 AV NEWMAN 2.	0	0		0	0	0	0	0	
0353 119003 AV NEWMAN 3.	1	0		0	0	0	0	0	
0354 120001 AV NORTH 1,4	3	3	100.00	0	0	0	0	0	
0355 120002 AV NORTH 2	1	0		0	0	0	0	0	
0356 120003 AV NORTH 3	1	0		0	0	0	0	0	
0357 121001 AV OAKDALE 1	3	1	33.33	0	0	0	0	0	
0358 121002 AV OAKDALE 2	3	2	66.67	0	0	1	0	0	
0359 121003 AV OAKDALE 3	0	0		0	0	0	0	0	
0360 121004 AV OAKDALE 4	0	0		0	0	0	0	0	
0361 121005 AV OAKDALE 5	4	1	25.00	0	0	0	0	0	
0362 121007 AV OAKDALE 7	2	1	50.00	0	0	0	0	1	
0363 123004 AV PARADISE	2	1	50.00	0	0	0	0	0	
0364 123005 AV PARADISE	0	0		0	0	0	0	0	
0365 123007 AV PARADISE	2	1	50.00	0	0	0	0	0	
0366 124001 AV PATTERSON	1	1	100.00	0	0	0	0	0	
0367 124002 AV PATTERSON	2	1	50.00	0	0	0	0	0	
0368 124003 AV PATTERSON	1	0		0	0	0	0	0	
0369 124004 AV PATTERSON	0	0		0	0	0	0	0	
0370 124008 AV PATTERSON	3	2	66.67	0	0	0	0	0	
0371 126001 AV RIVERBANK	0	0		0	0	0	0	0	
0372 126002 AV RIVERBANK	0	0		0	0	0	0	0	
0373 126003 AV RIVERBANK	0	0		0	0	0	0	0	
0374 126004 AV RIVERBANK	1	1	100.00	0	0	0	0	0	
0375 126006 AV RIVERBANK	1	0		0	0	0	0	0	
0376 126007 AV RIVERBANK	0	0		0	0	0	0	0	
0377 126008 AV RIVERBANK	1	0		0	0	0	0	0	
0378 126010 AV RIVERBANK	0	0		0	0	0	0	0	
0379 127001 AV SALIDA 1	1	1	100.00	0	0	0	0	0	
0380 127002 AV SALIDA 2.	2	1	50.00	0	0	0	0	0	
0381 127003 AV SALIDA 3	0	0		0	0	0	0	0	
0382 127004 AV SALIDA 4	0	0		0	0	0	0	0	
0383 127006 AV SALIDA 6.	0	0		0	0	0	0	0	
0384 128001 AV TURLOCK 1	0	0		0	0	0	0	0	
0385 128002 AV TURLOCK 2	0	0		0	0	0	0	0	
0386 128003 AV TURLOCK 3	2	0		0	0	0	0	0	
0387 128005 AV TURLOCK 5	2	1	50.00	1	0	0	0	0	
0388 128006 AV TURLOCK 6	1	0		0	0	0	0	0	
0389 128009 AV TURLOCK 9	0	0		0	0	0	0	0	
0390 128010 AV TURLOCK 1	1	0		0	0	0	0	0	
0391 128011 AV TURLOCK 1	4	0		0	0	0	0	0	
0392 128012 AV TURLOCK 1	2	2	100.00	0	1	0	0	0	

413 PRECINCTS			RV	TP	PRESIDENT OF THE UNITED STATES (continuation)					
			EO	UE						
			GT	RR						
			IE	NC						
			SR	OE						
			TS	UN	WAR	SK	JF	OV	UV	
			E	TT	A.O	TU	OI	VO	NO	
			R	A	Y	EB	HN	ET	DT	
			E	G	N	VB	NA	RE	EE	
			D	E	E	EY	N	S	RS	
0393	128013	AV TURLOCK 1	1	1	100.00	0	0	0	0	0
0394	128014	AV TURLOCK 1	2	1	50.00	0	0	0	0	0
0395	128015	AV TURLOCK 1	0	0		0	0	0	0	0
0396	128016	AV TURLOCK 1	3	1	33.33	0	0	0	0	0
0397	128017	AV TURLOCK 1	4	2	50.00	1	0	0	0	0
0398	128018	AV TURLOCK 1	1	0		0	0	0	0	0
0399	128022	AV TURLOCK 2	2	1	50.00	0	0	0	0	0
0400	128024	AV TURLOCK 2	1	1	100.00	0	0	0	0	0
0401	128025	AV TURLOCK 2	1	1	100.00	0	0	0	0	0
0402	128028	AV TURLOCK 2	3	2	66.67	0	1	0	0	0
0403	128038	AV TURLOCK 3	1	0		0	0	0	0	0
0404	128040	AV TURLOCK 4	0	0		0	0	0	0	0
0405	128041	AV TURLOCK 4	2	0		0	0	0	0	0
0406	128044	AV TURLOCK 4	1	0		0	0	0	0	0
0407	129001	AV WATERFORD	0	0		0	0	0	0	0
0408	129002	AV WATERFORD	1	1	100.00	0	0	0	0	0
0409	129003	AV WATERFORD	2	0		0	0	0	0	0
0410	130001	AV WESTPORT	0	0		0	0	0	0	0
0411	130002	AV WESTPORT	1	1	100.00	0	1	0	0	0
0412	132005	AV WHITMORE	1	1	100.00	1	0	0	0	0
0413	132007	AV WHITMORE	4	4	100.00	0	0	0	0	0
GRAND TOTALS			840	268	31.90	19	18	5	0	68

413 PRECINCTS	PRESIDENT OF THE UNITED STATES											
	R E O G T I E S R T S E R E D	B C A A L S L T O T S	T P U E R R N C O E U N T T A G E	S A A T L E W A R T E R	C M Y c N K T I H N I N A E Y	B M R O I O A R N E	R N A A L D P E H R	S H T E A T N Z L E Y	G E R L I O V R L A I A A	J C O R H O N C K F O R D	O V V O E T R E S	U V N O D T E E R S
COUNTY TOTAL	882	131	14.85	2	7	1	25	3	9	3	1	50
VOTING PRECINCTS	882	131	14.85	2	7	1	25	3	9	3	1	50
BD OF EQUALIZATION 2	882	131	14.85	2	7	1	25	3	9	3	1	50
CONGRESSIONAL 18	521	69	13.24	1	4	1	8	3	6	1	1	27
CONGRESSIONAL 19	361	62	17.17	1	3	0	17	0	3	2	0	23
CONGRESSIONAL TOTAL	882	131	14.85	2	7	1	25	3	9	3	1	50
ASSEMBLY DISTRICT 17	24	2	8.33	0	0	0	0	0	0	0	0	1
ASSEMBLY DISTRICT 25	455	74	16.26	1	4	0	16	2	4	3	0	24
ASSEMBLY DISTRICT 26	403	55	13.65	1	3	1	9	1	5	0	1	25
ASSEMBLY TOTAL	882	131	14.85	2	7	1	25	3	9	3	1	50
1ST SUPERVISORIAL	174	23	13.22	1	1	0	7	0	1	2	0	6
2ND SUPERVISORIAL	139	21	15.11	0	2	0	4	0	0	1	0	10
3RD SUPERVISORIAL	194	23	11.86	1	2	0	3	1	2	0	0	10
4TH SUPERVISORIAL	171	41	23.98	0	2	0	10	2	2	0	1	12
5TH SUPERVISORIAL	204	23	11.27	0	0	1	1	0	4	0	0	12
SUPERVISORIAL TOTAL	882	131	14.85	2	7	1	25	3	9	3	1	50
CERES	98	9	9.18	0	0	0	1	0	1	0	0	4
HUGHSON	7	1	14.29	0	0	0	0	0	0	1	0	0
MODESTO	386	61	15.80	1	4	1	12	3	5	1	1	19
NEWMAN	20	1	5.00	0	0	0	0	0	0	0	0	0
OAKDALE	32	6	18.75	0	0	0	4	0	0	0	0	1
PATTERSON	22	2	9.09	0	0	0	0	0	0	0	0	1
RIVERBANK	37	11	29.73	1	1	0	1	0	1	1	0	4
TURLOCK	89	16	17.98	0	1	0	3	0	0	0	0	8
WATERFORD	12	2	16.67	0	0	0	0	0	0	0	0	1
CITY TOTAL	703	109	15.50	2	6	1	21	3	7	3	1	38
UNINCORPORATED AREA	179	22	12.29	0	1	0	4	0	2	0	0	12

			PRESIDENT OF THE UNITED STATES										
413 PRECINCTS	R	T	S	A	C		R	N	S	G	J		U
	E	P	A	A	M		A		H	E	C		V
	VE	UE	AA	TE	CM		W	X	AT	GER	OR		NO
	GT	RR	LS	E	Y		A	N	TE	L	H		DT
	IE	NC	LT	E	C		R	T	NZ	I	O		EE
	SR	OE	O	W	NK		T	H	LA	V	N		RS
	TS	UN	T	A	TI		D	N	RLA	R	K		
	RE	TT	S	E	HN		E	I	IA	D	F		
	ED	AG	S	R	AE		R	AR	A	R	O		
		E			Y			NE	HR	Y			
0241 103001 AV CERES 1,2	0		0	0	0		0	0	0	0	0	0	0
0242 103002 AV CERES 2	0		0	0	0		0	0	0	0	0	0	0
0243 103003 AV CERES 3,1	3	1	33.33	0	0		0	0	0	0	0	0	0
0244 103004 AV CERES 4	1	1	100.00	0	0		0	0	0	0	0	0	1
0245 103005 AV CERES 5,1	2	1	50.00	0	0		0	0	0	0	0	0	0
0246 103006 AV CERES 6	2	0		0	0		0	0	0	0	0	0	0
0247 103007 AV CERES 7	1	0		0	0		0	0	0	0	0	0	0
0248 103008 AV CERES 8,2	2	0		0	0		0	0	0	0	0	0	0
0249 103009 AV CERES 9,2	0	0		0	0		0	0	0	0	0	0	0
0250 103010 AV CERES 10	1	0		0	0		0	0	0	0	0	0	0
0251 103012 AV CERES 12,	1	0		0	0		0	0	0	0	0	0	0
0252 103014 AV CERES 14,	0	0		0	0		0	0	0	0	0	0	0
0253 103015 AV CERES 15,	1	0		0	0		0	0	0	0	0	0	0
0254 103017 AV CERES 17	1	1	100.00	0	0		0	0	0	0	0	0	0
0255 103018 AV CERES 18,	0	0		0	0		0	0	0	0	0	0	0
0256 103028 AV CERES 28	3	0		0	0		0	0	0	0	0	0	0
0257 104001 AV CHATOM 1,	2	1	50.00	0	0		0	0	1	0	0	0	0
0258 104004 AV CHATOM 4	0	0		0	0		0	0	0	0	0	0	0
0259 105002 AV CLAUS 2,	1	0		0	0		0	0	0	0	0	0	0
0260 105003 AV CLAUS 3,	0	0		0	0		0	0	0	0	0	0	0
0261 106001 AV CLUB 1, W	1	0		0	0		0	0	0	0	0	0	0
0262 106003 AV CLUB 3	1	0		0	0		0	0	0	0	0	0	0
0263 106004 AV CLUB 4,6,	1	0		0	0		0	0	0	0	0	0	0
0264 106005 AV CLUB 5	0	0		0	0		0	0	0	0	0	0	0
0265 107007 AV COFFEE 7	1	1	100.00	0	0		0	0	0	0	0	0	0
0266 109001 AV DEL PUERT	0	0		0	0		0	0	0	0	0	0	0
0267 109003 AV DEL PUERT	0	0		0	0		0	0	0	0	0	0	0
0268 110001 AV DENAIR 1	3	0		0	0		0	0	0	0	0	0	0
0269 110002 AV DENAIR 2,	0	0		0	0		0	0	0	0	0	0	0
0270 111004 AV EMPIRE 4	0	0		0	0		0	0	0	0	0	0	0
0271 111005 AV EMPIRE 5,	2	1	50.00	0	0		0	0	1	0	0	0	0
0272 112001 AV HART RANS	0	0		0	0		0	0	0	0	0	0	0
0273 112002 AV HART RANS	0	0		0	0		0	0	0	0	0	0	0
0274 113001 AV HICKMAN 1	0	0		0	0		0	0	0	0	0	0	0
0275 114001 AV HUGHSON 1	0	0		0	0		0	0	0	0	0	0	0
0276 114003 AV HUGHSON 3	1	0		0	0		0	0	0	0	0	0	0
0277 115001 AV LANGWORTH	0	0		0	0		0	0	0	0	0	0	0
0278 115002 AV LANGWORTH	1	0		0	0		0	0	0	0	0	0	0
0279 116001 AV MCHENRY 1	1	0		0	0		0	0	0	0	0	0	0
0280 117001 AV MODESTO 1	2	0		0	0		0	0	0	0	0	0	0
0281 117002 AV MODESTO 2	1	1	100.00	0	0		0	0	0	0	0	0	1
0282 117003 AV MODESTO 3	1	1	100.00	0	0		0	0	1	0	0	0	0
0283 117004 AV MODESTO 4	0	0		0	0		0	0	0	0	0	0	0
0284 117005 AV MODESTO 5	2	1	50.00	0	0		0	0	0	0	0	0	1
0285 117006 AV MODESTO 6	2	0		0	0		0	0	0	0	0	0	0
0286 117008 AV MODESTO 8	0	0		0	0		0	0	0	0	0	0	0
0287 117009 AV MODESTO 9	1	0		0	0		0	0	0	0	0	0	0
0288 117012 AV MODESTO 1	1	1	100.00	0	0		0	0	0	0	0	0	0

413 PRECINCTS		RV	TP	PRESIDENT OF THE UNITED STATES							JC	OV	UV
		EO	UE	SAA	CM					OR	VO	NO	
		GT	RR	T.L	Yc			SH	GER	HO	ET	DT	
		IE	NC	E E	NK			TE	L.I	NC	RE	EE	
		SR	OE	W X	TI	BM	RN	AT	O V	K	S	RS	
		TS	UN	A A	HN	RO	AA	NZ	RLA	F			
		ER	TT	R N	IN	IO	LD	L	IA	O			
		ED	AG	T D	AE	AR	PE	E	A	R			
			E	R	Y	NE	HR	Y	A	D			
0385	128002 AV TURLOCK 2	0	0	0	0	0	0	0	0	0	0	0	
0386	128003 AV TURLOCK 3	6	1	16.67	0	0	0	1	0	0	0	0	
0387	128005 AV TURLOCK 5	2	2	100.00	0	0	0	1	0	0	0	1	
0388	128006 AV TURLOCK 6	1	0		0	0	0	0	0	0	0	0	
0389	128009 AV TURLOCK 9	0	0		0	0	0	0	0	0	0	0	
0390	128010 AV TURLOCK 1	0	0		0	0	0	0	0	0	0	0	
0391	128011 AV TURLOCK 1	0	0		0	0	0	0	0	0	0	0	
0392	128012 AV TURLOCK 1	0	0		0	0	0	0	0	0	0	0	
0393	128013 AV TURLOCK 1	1	0		0	0	0	0	0	0	0	0	
0394	128014 AV TURLOCK 1	0	0		0	0	0	0	0	0	0	0	
0395	128015 AV TURLOCK 1	0	0		0	0	0	0	0	0	0	0	
0396	128016 AV TURLOCK 1	0	0		0	0	0	0	0	0	0	0	
0397	128017 AV TURLOCK 1	0	0		0	0	0	0	0	0	0	0	
0398	128018 AV TURLOCK 1	0	0		0	0	0	0	0	0	0	0	
0399	128022 AV TURLOCK 2	1	0		0	0	0	0	0	0	0	0	
0400	128024 AV TURLOCK 2	0	0		0	0	0	0	0	0	0	0	
0401	128025 AV TURLOCK 2	0	0		0	0	0	0	0	0	0	0	
0402	128028 AV TURLOCK 2	0	0		0	0	0	0	0	0	0	0	
0403	128038 AV TURLOCK 3	1	0		0	0	0	0	0	0	0	0	
0404	128040 AV TURLOCK 4	1	1	100.00	0	0	0	1	0	0	0	0	
0405	128041 AV TURLOCK 4	1	0		0	0	0	0	0	0	0	0	
0406	128044 AV TURLOCK 4	0	0		0	0	0	0	0	0	0	0	
0407	129001 AV WATERFORD	1	0		0	0	0	0	0	0	0	0	
0408	129002 AV WATERFORD	1	0		0	0	0	0	0	0	0	0	
0409	129003 AV WATERFORD	1	0		0	0	0	0	0	0	0	0	
0410	130001 AV WESTPORT	0	0		0	0	0	0	0	0	0	0	
0411	130002 AV WESTPORT	3	1	33.33	0	1	0	0	0	0	0	0	
0412	132005 AV WHITMORE	0	0		0	0	0	0	0	0	0	0	
0413	132007 AV WHITMORE	0	0		0	0	0	0	0	0	0	0	
GRAND TOTALS		882	131	14.85	2	7	1	25	3	9	3	50	

413 PRECINCTS	RV	TP	PROPOSITION 91				PROPOSITION 92				
	EO GT IE SR TS E R E D	BC AA LS LT O T S	UE RR NC OE UN TT A G E	Y E S	N O	OV VO ET RE S	UV NO DT EE RS	Y E S	N O	OV VO ET RE S	UV NO DT EE RS
COUNTY TOTAL	213769	101691	47.57	45746	49212	15	6718	42500	54089	23	5079
VOTING PRECINCTS	213769	101691	47.57	45746	49212	15	6718	42500	54089	23	5079
BD OF EQUALIZATION 2	213769	101691	47.57	45746	49212	15	6718	42500	54089	23	5079
CONGRESSIONAL 18	95822	40895	42.68	18279	19829	7	2780	18819	19983	7	2086
CONGRESSIONAL 19	117947	60796	51.55	27467	29383	8	3938	23681	34106	16	2993
CONGRESSIONAL TOTAL	213769	101691	47.57	45746	49212	15	6718	42500	54089	23	5079
ASSEMBLY DISTRICT 17	4742	2290	48.29	1040	1132	0	118	1001	1183	0	106
ASSEMBLY DISTRICT 25	125259	63065	50.35	28566	30326	9	4164	25554	34299	13	3199
ASSEMBLY DISTRICT 26	83768	36336	43.38	16140	17754	6	2436	15945	18607	10	1774
ASSEMBLY TOTAL	213769	101691	47.57	45746	49212	15	6718	42500	54089	23	5079
1ST SUPERVISORIAL	48709	24915	51.15	11440	11931	5	1539	10011	13695	5	1204
2ND SUPERVISORIAL	45849	22564	49.21	9984	11095	1	1484	8966	12471	8	1119
3RD SUPERVISORIAL	37571	16190	43.09	7541	7504	5	1140	7328	8020	2	840
4TH SUPERVISORIAL	46716	23778	50.90	10346	11775	2	1655	9310	13191	7	1270
5TH SUPERVISORIAL	34924	14244	40.79	6435	6907	2	900	6885	6712	1	646
SUPERVISORIAL TOTAL	213769	101691	47.57	45746	49212	15	6718	42500	54089	23	5079
CERES	16519	6735	40.77	3074	3195	2	464	3273	3150	0	312
HUGHSON	2961	1393	47.04	646	675	0	72	585	758	1	49
MODESTO	90834	43421	47.80	19341	21059	4	3017	18275	22850	8	2288
NEWMAN	3252	1499	46.09	665	760	0	74	677	760	0	62
OAKDALE	8781	4595	52.33	2112	2201	0	282	1769	2592	0	234
PATTERSON	6109	2818	46.13	1267	1384	0	167	1450	1252	1	115
RIVERBANK	7951	3697	46.50	1682	1789	1	225	1721	1800	2	174
TURLOCK	28920	13982	48.35	6006	6954	0	1022	5519	7714	3	746
WATERFORD	3311	1502	45.36	700	707	3	92	716	730	0	56
CITY TOTAL	168638	79642	47.23	35493	38724	10	5415	33985	41606	15	4036
UNINCORPORATED AREA	45131	22049	48.86	10253	10488	5	1303	8515	12483	8	1043

413 PRECINCTS	R E G I S T E R E D	V O T E R S	B C A A L S L T O T A L S	T P U E R R N C O E U N T T A G E	PROPOSITION 91				PROPOSITION 92			
					Y E S	N O	O V E R S	U N D E R S	Y E S	N O	O V E R S	U N D E R S
0001 101001 AIRPORT 1, E	539	167	30.98	80	76	0	11	102	58	0	7	
0002 101002 AIRPORT 2,3,	524	87	16.60	39	39	0	9	50	28	1	8	
0003 102001 CASWELL 1,3	945	152	16.08	60	82	0	10	84	61	0	7	
0004 102005 CASWELL 5,6	834	189	22.66	84	88	0	17	113	66	0	10	
0005 102007 CASWELL 7,9	550	127	23.09	54	69	0	4	87	37	0	3	
0006 103001 CERES 1,21,2	954	307	32.18	136	151	0	20	161	135	0	11	
0007 103002 CERES 2	616	180	29.22	78	92	0	10	98	77	0	5	
0008 103003 CERES 3,13	888	230	25.90	99	104	0	27	124	91	0	15	
0009 103004 CERES 4	520	133	25.58	61	65	0	7	77	50	0	6	
0010 103005 CERES 5,19	912	294	32.24	133	137	0	24	166	115	0	13	
0011 103006 CERES 6	692	184	26.59	101	75	0	8	107	72	0	5	
0012 103007 CERES 7	635	147	23.15	63	64	0	20	87	46	0	14	
0013 103008 CERES 8,26,2	609	221	36.29	97	108	0	16	118	90	0	13	
0014 103009 CERES 9,22	950	411	43.26	178	202	1	30	226	165	0	20	
0015 103010 CERES 10	549	191	34.79	86	96	0	9	88	92	0	11	
0016 103012 CERES 12,27	563	275	48.85	123	129	0	23	113	146	0	16	
0017 103014 CERES 14,32	700	167	23.86	83	76	0	8	96	67	0	4	
0018 103015 CERES 15,20	419	137	32.70	68	62	0	7	65	69	0	3	
0019 103017 CERES 17	549	124	22.59	51	65	0	8	66	52	0	6	
0020 103018 CERES 18,33	730	255	34.93	113	133	0	9	163	85	0	7	
0021 103028 CERES 28	368	137	37.23	66	52	0	19	89	35	0	13	
0022 104001 CHATOM 1, MT	765	293	38.30	135	143	0	15	125	154	0	14	
0023 104004 CHATOM 4	189	65	34.39	37	26	0	2	34	29	0	2	
0024 105002 CLAUS 2, LAN	518	195	37.64	97	85	0	13	73	111	0	11	
0025 105003 CLAUS 3, COF	236	82	34.75	44	35	0	3	41	40	0	1	
0026 106001 CLUB 1, WHIT	826	267	32.32	115	135	1	16	162	89	1	15	
0027 106003 CLUB 3	547	64	11.70	29	28	0	7	32	28	0	4	
0028 106004 CLUB 4,6,7	793	187	23.58	78	98	0	11	110	70	0	7	
0029 106005 CLUB 5	231	94	40.69	50	37	0	7	39	51	0	4	
0030 107007 COFFEE 7	255	98	38.43	35	60	0	3	41	54	0	3	
0031 109001 DEL PUERTO 1	532	195	36.65	76	112	0	7	74	115	0	6	
0032 109003 DEL PUERTO 3	434	168	38.71	73	86	0	9	86	75	0	7	
0033 110001 DENAIR 1	574	297	51.74	131	160	0	6	125	167	0	5	
0034 110002 DENAIR 2,12,	725	376	51.86	155	195	0	26	173	181	1	21	
0035 111004 EMPIRE 4	585	176	30.09	75	89	0	12	95	74	0	7	
0036 111005 EMPIRE 5, ST	778	322	41.39	129	175	0	18	112	196	2	12	
0037 112001 HART RANSOM	315	147	46.67	70	71	0	6	51	91	0	5	
0038 112002 HART RANSOM	697	269	38.59	130	114	0	25	134	116	0	19	
0039 113001 HICKMAN 1	343	163	47.52	65	91	0	7	61	94	0	8	
0040 114001 HUGHSON 1,2	933	360	38.59	160	181	0	19	170	174	1	15	
0041 114003 HUGHSON 3,5	879	346	39.36	151	185	0	10	154	184	0	8	
0042 115001 LANGWORTH 1,	608	362	59.54	170	174	0	18	111	236	0	15	
0043 115002 LANGWORTH 2	394	169	42.89	83	75	0	11	68	88	0	13	
0044 116001 MCHENRY 1,3	610	305	50.00	125	141	0	39	78	202	0	25	
0045 117001 MODESTO 1,7	853	271	31.77	128	123	0	20	132	124	0	15	
0046 117002 MODESTO 2	428	214	50.00	86	112	0	16	92	108	0	14	
0047 117003 MODESTO 3,12	855	213	24.91	98	99	0	16	133	74	0	6	
0048 117004 MODESTO 4	519	102	19.65	40	54	0	8	63	34	0	5	
0049 117005 MODESTO 5	595	129	21.68	61	58	0	10	73	51	0	5	
0050 117006 MODESTO 6	644	94	14.60	44	41	0	9	57	32	0	5	

413 PRECINCTS	R E G I S T E R E D	B C A A L S L T O T A L S	T P U E R R N C O E U N T T A G E	PROPOSITION 91				PROPOSITION 92			
				Y E S	N O	O V E R S	U N D E R S	Y E S	N O	O V E R S	U N D E R S
0051 117008 MODESTO 8	464	132	28.45	62	60	0	10	79	47	0	6
0052 117009 MODESTO 9,10	957	303	31.66	135	141	0	27	166	117	1	19
0053 117012 MODESTO 12,1	969	274	28.28	113	142	0	19	136	123	0	15
0054 117014 MODESTO 14,1	928	339	36.53	161	152	0	26	176	143	0	20
0055 117016 MODESTO 16,1	899	269	29.92	115	137	0	17	149	109	0	11
0056 117018 MODESTO 18,6	708	272	38.42	115	132	0	25	115	137	0	20
0057 117019 MODESTO 19,2	907	346	38.15	145	184	0	17	160	176	0	10
0058 117021 MODESTO 21,2	866	345	39.84	137	173	1	34	162	159	1	23
0059 117023 MODESTO 23,8	408	79	19.36	30	47	0	2	50	26	0	3
0060 117024 MODESTO 24,9	561	147	26.20	74	57	0	16	93	43	0	11
0061 117025 MODESTO 25,2	510	123	24.12	46	68	0	9	62	52	0	9
0062 117027 MODESTO 27,3	787	380	48.28	129	220	0	31	162	191	0	27
0063 117028 MODESTO 28,3	670	237	35.37	116	97	0	24	114	106	0	17
0064 117029 MODESTO 29	583	212	36.36	107	93	0	12	112	94	0	6
0065 117030 MODESTO 30,6	831	346	41.64	138	180	0	28	138	187	0	21
0066 117032 MODESTO 32	602	202	33.55	81	103	0	18	98	85	0	19
0067 117034 MODESTO 34,3	921	443	48.10	171	240	0	32	173	250	2	18
0068 117035 MODESTO 35,3	821	358	43.61	122	214	0	22	156	188	0	14
0069 117040 MODESTO 40,4	715	322	45.03	139	162	0	21	150	157	0	15
0070 117042 MODESTO 42,5	721	379	52.57	141	208	0	30	156	209	0	14
0071 117043 MODESTO 43,4	912	346	37.94	166	154	0	26	160	171	0	15
0072 117045 MODESTO 45,6	967	315	32.57	119	179	0	17	152	152	1	10
0073 117047 MODESTO 47,5	968	479	49.48	196	247	0	36	173	278	0	28
0074 117048 MODESTO 48,1	768	365	47.53	155	186	0	24	143	206	0	16
0075 117050 MODESTO 50,5	732	310	42.35	120	165	0	25	148	148	0	14
0076 117051 MODESTO 51,8	601	176	29.28	84	80	0	12	86	79	0	11
0077 117052 MODESTO 52,8	782	339	43.35	120	189	1	29	159	163	1	16
0078 117053 MODESTO 53,1	952	254	26.68	104	131	0	19	144	95	0	15
0079 117058 MODESTO 58,7	831	221	26.59	108	96	0	17	107	100	0	14
0080 117059 MODESTO 59,1	864	429	49.65	180	215	0	34	178	227	0	24
0081 117061 MODESTO 61,1	821	322	39.22	145	157	0	20	165	140	0	17
0082 117062 MODESTO 62	485	223	45.98	93	113	0	17	128	85	0	10
0083 117063 MODESTO 63	731	121	16.55	64	48	0	9	73	40	0	8
0084 117064 MODESTO 64,6	930	233	25.05	107	101	0	25	134	88	0	11
0085 117065 MODESTO 65,9	715	252	35.24	108	123	0	21	133	107	0	12
0086 117069 MODESTO 69,9	973	476	48.92	182	253	0	41	168	278	0	30
0087 117070 MODESTO 70	505	278	55.05	129	127	0	22	106	148	0	24
0088 117071 MODESTO 71,1	849	321	37.81	135	165	0	21	151	154	0	16
0089 117073 MODESTO 73	715	224	31.33	107	105	0	12	138	76	0	10
0090 117074 MODESTO 74,7	844	357	42.30	144	187	0	26	132	206	0	19
0091 117076 MODESTO 76,7	842	269	31.95	112	141	0	16	132	124	0	13
0092 117078 MODESTO 78,8	910	389	42.75	146	209	0	34	186	181	0	22
0093 117079 MODESTO 79,8	840	324	38.57	141	160	0	23	155	155	0	14
0094 117084 MODESTO 84,1	603	225	37.31	98	105	0	22	103	105	0	17
0095 117085 MODESTO 85,9	571	201	35.20	91	101	0	9	96	98	0	7
0096 117086 MODESTO 86,9	912	266	29.17	125	122	1	18	146	109	0	11
0097 117088 MODESTO 88,1	990	475	47.98	226	228	0	21	228	229	0	18
0098 117091 MODESTO 91,9	965	394	40.83	159	205	0	30	179	194	0	21
0099 117094 MODESTO 94,1	839	336	40.05	149	172	0	15	171	149	0	16
0100 117095 MODESTO 95,1	861	325	37.75	149	141	0	35	141	165	0	19

413 PRECINCTS	R E G I S T E R E D	V O T E S	T P U E R R N C O E U N T T A G E	PROPOSITION 91				PROPOSITION 92			
				Y E S	N O	O V E R S	U N D E R S	Y E S	N O	O V E R S	U N D E R S
0101 117098 MODESTO 98.1	541	219	40.48	95	109	0	15	107	101	0	11
0102 117100 MODESTO 100.	568	214	37.68	96	103	0	15	95	110	0	9
0103 117101 MODESTO 101	551	187	33.94	95	83	0	9	103	74	0	10
0104 117105 MODESTO 105	574	173	30.14	81	84	0	8	109	57	0	7
0105 117106 MODESTO 106	589	210	35.65	90	107	0	13	93	105	0	12
0106 117111 MODESTO 111.	860	338	39.30	148	170	0	20	156	170	0	12
0107 117112 MODESTO 112.	1099	483	43.95	233	200	0	50	227	222	0	34
0108 117113 MODESTO 113.	938	322	34.33	155	141	0	26	172	133	0	17
0109 117115 MODESTO 115.	672	146	21.73	67	69	0	10	99	43	0	4
0110 117118 MODESTO 118	587	252	42.93	105	137	0	10	134	112	0	6
0111 117121 MODESTO 121	630	236	37.46	102	108	0	26	136	82	0	18
0112 117136 MODESTO 136.	689	285	41.36	149	121	0	15	142	128	0	15
0113 117146 MODESTO 146.	761	277	36.40	130	124	0	23	136	130	1	10
0114 117154 MODESTO 154.	688	205	29.80	89	105	0	11	98	99	0	8
0115 117160 MODESTO 160	411	126	30.66	48	61	0	17	76	37	0	13
0116 119001 NEWMAN 1	605	261	43.14	118	133	0	10	122	130	0	9
0117 119002 NEWMAN 2,4	871	298	34.21	127	158	0	13	155	133	0	10
0118 119003 NEWMAN 3,6	687	303	44.10	135	159	0	9	145	154	0	4
0119 120001 NORTH 1,4	726	357	49.17	179	160	0	18	132	211	0	14
0120 120002 NORTH 2	132	105	79.55	35	61	0	9	23	77	0	5
0121 120003 NORTH 3	315	143	45.40	55	83	0	5	49	85	1	8
0122 121001 OAKDALE 1,9.	872	294	33.72	127	149	0	18	140	138	0	16
0123 121002 OAKDALE 2,14	989	424	42.87	185	216	0	23	194	212	0	18
0124 121003 OAKDALE 3,13	781	306	39.18	146	135	0	25	148	144	0	14
0125 121004 OAKDALE 4,8	653	264	40.43	118	139	0	7	98	160	0	6
0126 121005 OAKDALE 5,6	922	442	47.94	197	217	0	28	194	229	0	19
0127 121007 OAKDALE 7,12	641	289	45.09	125	146	0	18	109	169	0	11
0128 123004 PARADISE 4	641	147	22.93	67	68	0	12	79	61	0	7
0129 123005 PARADISE 5	505	95	18.81	47	41	1	6	51	43	0	1
0130 123007 PARADISE 7,8	783	234	29.89	97	122	1	14	133	87	0	14
0131 124001 PATTERSON 1	582	235	40.38	110	118	0	7	147	84	0	4
0132 124002 PATTERSON 2.	979	419	42.80	176	219	0	24	217	186	0	16
0133 124003 PATTERSON 3.	804	287	35.70	130	138	0	19	155	118	0	14
0134 124004 PATTERSON 4.	810	265	32.72	105	142	0	18	160	88	0	17
0135 124008 PATTERSON 8.	806	359	44.54	176	160	0	23	227	121	0	11
0136 126001 RIVERBANK 1	578	238	41.18	115	116	1	6	106	128	0	4
0137 126002 RIVERBANK 2	494	168	34.01	71	82	0	15	99	61	2	6
0138 126003 RIVERBANK 3	622	193	31.03	85	89	0	19	106	73	0	14
0139 126004 RIVERBANK 4.	704	318	45.17	137	160	0	21	132	172	0	14
0140 126006 RIVERBANK 6.	743	276	37.15	119	135	0	22	168	89	0	19
0141 126007 RIVERBANK 7.	509	174	34.18	72	93	0	9	102	65	0	7
0142 126008 RIVERBANK 8.	889	349	39.26	156	172	0	21	176	153	0	20
0143 126010 RIVERBANK 10	465	201	43.23	109	78	0	14	117	77	0	7
0144 127001 SALIDA 1	553	196	35.44	92	89	0	15	98	88	0	10
0145 127002 SALIDA 2,5	658	255	38.75	118	115	0	22	142	96	0	17
0146 127003 SALIDA 3	560	237	42.32	118	102	2	15	113	110	0	14
0147 127004 SALIDA 4	517	189	36.56	90	90	0	9	117	69	0	3
0148 127006 SALIDA 6,9	737	308	41.79	148	137	0	23	161	131	0	16
0149 128001 TURLOCK 1,19	1000	343	34.30	149	168	0	26	175	144	0	24
0150 128002 TURLOCK 2,30	973	248	25.49	118	119	0	11	144	97	0	7

413 PRECINCTS	R E G I S T E R E D	V O T E S	B C A A L S L T O T A L S	T P U E R R N C O E U N T T A G E	PROPOSITION 91				PROPOSITION 92			
					Y E S	N O	O V E R S	U N D E R S	Y E S	N O	O V E R S	U N D E R S
0151 128003 TURLOCK 3,4	880	266	30.23	111	139	0	16	177	77	0	12	
0152 128005 TURLOCK 5,7	684	275	40.20	115	137	0	23	134	127	0	14	
0153 128006 TURLOCK 6,8	969	396	40.87	137	227	0	32	146	228	0	22	
0154 128009 TURLOCK 9	472	275	58.26	113	142	0	20	87	172	0	16	
0155 128010 TURLOCK 10	519	194	37.38	84	93	0	17	82	99	1	12	
0156 128011 TURLOCK 11	678	198	29.20	82	98	0	18	102	82	0	14	
0157 128012 TURLOCK 12,2	932	457	49.03	187	220	0	50	155	268	0	34	
0158 128013 TURLOCK 13,4	879	399	45.39	192	181	0	26	195	186	0	18	
0159 128014 TURLOCK 14	618	145	23.46	53	79	0	13	72	62	0	11	
0160 128015 TURLOCK 15	543	202	37.20	93	94	0	15	93	98	0	11	
0161 128016 TURLOCK 16,3	820	305	37.20	128	152	0	25	148	142	0	15	
0162 128017 TURLOCK 17,2	877	326	37.17	137	168	0	21	122	185	0	19	
0163 128018 TURLOCK 18,2	742	383	51.62	156	206	0	21	121	243	0	19	
0164 128022 TURLOCK 22,3	929	324	34.88	125	177	0	22	125	184	0	15	
0165 128024 TURLOCK 24	544	203	37.32	90	88	0	25	106	80	0	17	
0166 128025 TURLOCK 25	558	183	32.80	77	92	0	14	83	89	0	11	
0167 128028 TURLOCK 28,4	747	321	42.97	134	156	0	31	150	145	0	26	
0168 128038 TURLOCK 38	542	231	42.62	83	130	0	18	100	115	0	16	
0169 128040 TURLOCK 40	561	267	47.59	123	128	0	16	118	135	0	14	
0170 128041 TURLOCK 41,4	418	133	31.82	71	56	0	6	79	50	0	4	
0171 128044 TURLOCK 44,4	901	200	22.20	72	108	0	20	84	102	0	14	
0172 129001 WATERFORD 1,	676	220	32.54	101	104	2	13	110	100	0	10	
0173 129002 WATERFORD 2,	840	306	36.43	135	151	0	20	165	132	0	9	
0174 129003 WATERFORD 3	630	269	42.70	129	125	1	14	137	124	0	8	
0175 130001 WESTPORT 1	389	143	36.76	66	63	0	14	64	72	0	7	
0176 130002 WESTPORT 2,	762	213	27.95	90	111	0	12	102	99	0	12	
0177 132005 WHITMORE 5,8	407	200	49.14	79	105	0	16	75	114	0	11	
0178 132007 WHITMORE 7	524	223	42.56	113	97	0	13	92	121	0	10	
0179 902002 CASWELL 2,4,	229	72	31.44	37	34	0	1	35	36	0	1	
0180 903011 CERES 11,23	191	58	30.37	27	31	0	0	33	24	0	1	
0181 903016 CERES 16	6	0		0	0	0	0	0	0	0	0	
0182 903025 CERES 25	70	42	60.00	20	19	0	3	21	18	0	3	
0183 903030 CERES 30	0	0		0	0	0	0	0	0	0	0	
0184 903031 CERES 31	12	7	58.33	3	4	0	0	1	6	0	0	
0185 904002 CHATOM 2,3,	174	63	36.21	34	27	0	2	28	33	0	2	
0186 905001 CLAUS 1, MCH	187	142	75.94	55	76	0	11	42	94	0	6	
0187 906002 CLUB 2,8	227	130	57.27	56	70	0	4	53	73	0	4	
0188 906009 CLUB 9	38	22	57.89	14	7	0	1	11	10	0	1	
0189 906011 CLUB 11,12,1	212	104	49.06	44	45	0	15	42	52	0	10	
0190 906013 CLUB 13,14	122	52	42.62	24	21	0	7	23	23	0	6	
0191 907005 COFFEE 5,8,9	47	26	55.32	8	15	0	3	8	15	0	3	
0192 907006 COFFEE 6, MC	171	109	63.74	49	56	0	4	25	82	0	2	
0193 907010 COFFEE 10, M	188	129	68.62	59	64	0	6	42	80	0	7	
0194 907011 COFFEE 11	228	143	62.72	79	52	0	12	63	72	0	8	
0195 908001 CROWS LANDIN	204	106	51.96	59	39	0	8	55	44	0	7	
0196 908002 CROWS LANDIN	212	120	56.60	61	51	0	8	54	60	0	6	
0197 908003 CROWS LANDIN	47	26	55.32	15	8	0	3	13	11	0	2	
0198 908004 CROWS LANDIN	199	133	66.83	58	69	0	6	44	82	0	7	
0199 908005 CROWS LANDIN	222	118	53.15	49	59	0	10	51	59	0	8	
0200 908006 CROWS LANDIN	230	134	58.26	78	48	0	8	45	77	0	12	

413 PRECINCTS	R E G I S T E R E D	V O T E S	B C A A L S L T O T A L S	T P U E R R N C O E U N T T A G E	PROPOSITION 91				PROPOSITION 92				
					Y E S	N O	O V E R S	U N D E R S	Y E S	N O	O V E R S	U N D E R S	
0201 909004 DEL PUERTO 4	0	0			0	0	0	0	0	0	0	0	0
0202 909005 DEL PUERTO 5	0	0			0	0	0	0	0	0	0	0	0
0203 909006 DEL PUERTO 6	88	62	70.45		29	32	0	1	25	37	0	0	0
0204 909008 DEL PUERTO 8	0	0			0	0	0	0	0	0	0	0	0
0205 910005 DENAIR 5,8,1	182	69	37.91		34	33	0	2	25	40	0	4	4
0206 910007 DENAIR 7	185	129	69.73		63	55	0	11	39	80	0	10	10
0207 910009 DENAIR 9,11	192	125	65.10		63	56	0	6	39	81	0	5	5
0208 910010 DENAIR 10,14	202	129	63.86		65	62	0	2	45	82	0	2	2
0209 910020 DENAIR 20,21	223	116	52.02		54	57	0	5	43	67	0	6	6
0210 910022 DENAIR 22	162	105	64.81		48	53	0	4	35	67	0	3	3
0211 911008 EMPIRE 8,9,1	199	125	62.81		75	46	0	4	44	74	0	7	7
0212 912003 HART RANSOM	181	93	51.38		37	50	0	6	36	53	0	4	4
0213 912004 HART RANSOM	209	125	59.81		42	77	0	6	48	69	0	8	8
0214 913002 HICKMAN 2, W	154	102	66.23		52	46	0	4	38	62	0	2	2
0215 914004 HUGHSON 4	0	0			0	0	0	0	0	0	0	0	0
0216 916002 MCHENRY 2,8	113	70	61.95		25	42	0	3	24	45	0	1	1
0217 917049 MODESTO 49,1	2	1	50.00		0	1	0	0	0	1	0	0	0
0218 917114 MODESTO 114	0	0			0	0	0	0	0	0	0	0	0
0219 917131 MODESTO 131	133	70	52.63		30	34	0	6	25	40	0	5	5
0220 917158 MODESTO 158	138	105	76.09		36	61	0	8	24	74	0	7	7
0221 917159 MODESTO 159	49	37	75.51		9	26	0	2	5	29	0	3	3
0222 918002 MT VIEW 2	61	28	45.90		14	7	0	7	10	12	0	6	6
0223 919005 NEWMAN 5	0	0			0	0	0	0	0	0	0	0	0
0224 923001 PARADISE 1,1	190	116	61.05		35	68	0	13	30	78	0	8	8
0225 923002 PARADISE 2,1	202	109	53.96		57	47	0	5	39	65	0	5	5
0226 923003 PARADISE 3,6	127	81	63.78		44	26	0	11	28	45	0	8	8
0227 923014 PARADISE 14,	99	69	69.70		34	29	0	6	13	54	0	2	2
0228 923015 PARADISE 15,	199	101	50.75		42	55	0	4	44	55	0	2	2
0229 923019 PARADISE 19,	215	103	47.91		53	43	0	7	42	53	0	8	8
0230 924006 PATTERSON 6,	206	100	48.54		42	51	0	7	41	52	0	7	7
0231 928021 TURLOCK 21,3	195	89	45.64		41	41	0	7	36	47	0	6	6
0232 928035 TURLOCK 35,3	90	40	44.44		16	18	0	6	18	19	0	3	3
0233 931004 STAR 4	131	84	64.12		34	48	0	2	28	52	0	4	4
0234 932002 WHITMORE 2,9	119	51	42.86		17	34	0	0	12	38	0	1	1
0235 932003 WHITMORE 3	76	51	67.11		27	21	0	3	17	32	0	2	2
0236 101001 AV AIRPORT 1	248	138	55.65		76	61	0	1	61	73	0	4	4
0237 101002 AV AIRPORT 2	159	74	46.54		36	36	0	2	43	27	0	4	4
0238 102001 AV CASWELL 1	283	113	39.93		49	50	0	14	55	45	0	13	13
0239 102005 AV CASWELL 5	252	102	40.48		46	51	0	5	48	43	0	11	11
0240 102007 AV CASWELL 7	294	148	50.34		83	58	0	7	79	64	0	5	5
0241 103001 AV CERES 1,2	494	273	55.26		135	120	0	18	127	136	0	10	10
0242 103002 AV CERES 2	314	200	63.69		95	92	0	13	84	106	0	10	10
0243 103003 AV CERES 3,1	469	277	59.06		111	145	0	21	106	153	0	18	18
0244 103004 AV CERES 4	254	130	51.18		65	54	0	11	53	71	0	6	6
0245 103005 AV CERES 5,1	441	266	60.32		121	124	0	21	123	133	0	10	10
0246 103006 AV CERES 6	300	149	49.67		69	72	0	8	64	79	0	6	6
0247 103007 AV CERES 7	259	134	51.74		58	61	0	15	59	64	0	11	11
0248 103008 AV CERES 8,2	337	181	53.71		86	84	0	11	90	82	0	9	9
0249 103009 AV CERES 9,2	617	386	62.56		177	190	0	19	148	219	0	19	19
0250 103010 AV CERES 10	314	200	63.69		97	88	0	15	76	114	0	10	10

413 PRECINCTS	R E G I S T E R E D	V O T E S	T P U E R R N C O E U N T T A G E	PROPOSITION 91				PROPOSITION 92			
				Y E S	N O	O V E R S	U N D E R S	Y E S	N O	O V E R S	U N D E R S
0251 103012 AV CERES 12,	363	237	65.29	107	106	1	23	87	140	0	10
0252 103014 AV CERES 14,	264	149	56.44	60	83	0	6	65	77	0	7
0253 103015 AV CERES 15,	281	173	61.57	82	82	0	9	66	103	0	4
0254 103017 AV CERES 17	319	184	57.68	89	80	0	15	76	99	0	9
0255 103018 AV CERES 18,	357	187	52.38	84	98	0	5	90	91	0	6
0256 103028 AV CERES 28	203	109	53.69	52	51	0	6	60	48	0	1
0257 104001 AV CHATOM 1,	667	415	62.22	197	188	0	30	114	275	2	24
0258 104004 AV CHATOM 4	158	100	63.29	42	54	0	4	30	67	0	3
0259 105002 AV CLAUS 2,	567	367	64.73	174	175	0	18	127	227	0	13
0260 105003 AV CLAUS 3,	300	189	63.00	91	83	0	15	66	113	0	10
0261 106001 AV CLUB 1, W	507	296	58.38	149	134	0	13	145	140	0	11
0262 106003 AV CLUB 3	161	79	49.07	38	38	0	3	40	37	0	2
0263 106004 AV CLUB 4, 6,	269	145	53.90	56	79	0	10	77	62	0	6
0264 106005 AV CLUB 5	194	142	73.20	76	62	0	4	54	82	0	6
0265 107007 AV COFFEE 7	191	123	64.40	47	72	0	4	28	92	0	3
0266 109001 AV DEL PUERT	445	298	66.97	124	155	0	19	83	203	0	12
0267 109003 AV DEL PUERT	193	118	61.14	56	59	0	3	44	70	0	4
0268 110001 AV DENAIR 1	351	239	68.09	98	130	0	11	87	142	0	10
0269 110002 AV DENAIR 2,	634	445	70.19	209	216	0	20	140	292	0	13
0270 111004 AV EMPIRE 4	228	119	52.19	46	71	0	2	54	64	0	1
0271 111005 AV EMPIRE 5,	723	518	71.65	245	249	0	24	148	348	0	22
0272 112001 AV HART RANS	576	392	68.06	204	158	0	30	100	267	0	25
0273 112002 AV HART RANS	491	319	64.97	142	161	0	16	116	194	0	9
0274 113001 AV HICKMAN 1	255	179	70.20	85	84	0	10	68	107	0	4
0275 114001 AV HUGHSON 1	580	314	54.14	157	143	0	14	128	177	0	9
0276 114003 AV HUGHSON 3	569	373	65.55	178	166	0	29	133	223	0	17
0277 115001 AV LANGWORTH	941	711	75.56	336	330	0	45	143	531	0	37
0278 115002 AV LANGWORTH	548	340	62.04	166	158	0	16	124	203	0	13
0279 116001 AV MCHENRY 1	696	489	70.26	251	201	0	37	137	326	0	26
0280 117001 AV MODESTO 1	469	258	55.01	120	118	1	19	119	124	0	15
0281 117002 AV MODESTO 2	419	277	66.11	126	130	0	21	97	157	0	23
0282 117003 AV MODESTO 3	340	152	44.71	67	77	0	8	81	66	0	5
0283 117004 AV MODESTO 4	217	81	37.33	37	41	0	3	40	38	0	3
0284 117005 AV MODESTO 5	263	118	44.87	58	56	0	4	60	52	0	6
0285 117006 AV MODESTO 6	213	76	35.68	32	42	0	2	45	30	0	1
0286 117008 AV MODESTO 8	310	200	64.52	102	81	0	17	87	92	0	21
0287 117009 AV MODESTO 9	640	412	64.38	161	216	0	35	152	235	0	25
0288 117012 AV MODESTO 1	514	294	57.20	136	144	0	14	123	158	0	13
0289 117014 AV MODESTO 1	642	395	61.53	203	157	0	35	163	198	0	34
0290 117016 AV MODESTO 1	446	277	62.11	137	129	0	11	104	163	0	10
0291 117018 AV MODESTO 1	602	424	70.43	209	190	0	25	173	229	0	22
0292 117019 AV MODESTO 1	683	454	66.47	213	214	0	27	165	266	0	23
0293 117021 AV MODESTO 2	623	400	64.21	165	207	0	28	151	234	0	15
0294 117023 AV MODESTO 2	113	47	41.59	22	23	0	2	29	17	0	1
0295 117024 AV MODESTO 2	255	135	52.94	66	56	0	13	59	62	0	14
0296 117025 AV MODESTO 2	308	183	59.42	84	84	0	15	88	83	0	12
0297 117027 AV MODESTO 2	483	325	67.29	138	163	0	24	135	168	0	22
0298 117028 AV MODESTO 2	429	257	59.91	104	127	0	26	95	143	0	19
0299 117029 AV MODESTO 2	369	215	58.27	105	88	0	22	79	120	0	16
0300 117030 AV MODESTO 3	646	401	62.07	174	209	0	18	140	244	0	17

413 PRECINCTS	R E G I S T E R E D	V C A L L E T S	T P U E R R N C O E U N T T A G E	PROPOSITION 91				PROPOSITION 92			
				Y E S	N O	O V E R S	U N D E R S	Y E S	N O	O V E R S	U N D E R S
0301 117032 AV MODESTO 3	311	167	53.70	68	85	0	14	68	88	0	11
0302 117034 AV MODESTO 3	745	531	71.28	215	272	0	44	167	324	0	40
0303 117035 AV MODESTO 3	680	494	72.65	224	245	0	25	168	300	0	26
0304 117040 AV MODESTO 4	632	441	69.78	199	205	0	37	161	249	0	31
0305 117042 AV MODESTO 4	802	584	72.82	246	292	0	46	160	387	0	37
0306 117043 AV MODESTO 4	762	541	71.00	233	277	0	31	211	304	0	26
0307 117045 AV MODESTO 4	733	427	58.25	204	190	0	33	180	219	0	28
0308 117047 AV MODESTO 4	1036	775	74.81	328	391	0	56	244	493	0	38
0309 117048 AV MODESTO 4	726	514	70.80	209	269	0	36	135	352	0	27
0310 117050 AV MODESTO 5	584	377	64.55	144	187	0	46	127	211	0	39
0311 117051 AV MODESTO 5	484	278	57.44	125	137	0	16	116	148	0	14
0312 117052 AV MODESTO 5	817	576	70.50	250	281	0	45	172	362	0	42
0313 117053 AV MODESTO 5	619	358	57.84	168	166	0	24	143	192	0	23
0314 117058 AV MODESTO 5	470	248	52.77	126	109	0	13	103	136	0	9
0315 117059 AV MODESTO 5	663	468	70.59	201	239	0	28	148	299	0	21
0316 117061 AV MODESTO 6	476	296	62.18	150	130	0	16	104	176	0	16
0317 117062 AV MODESTO 6	246	130	52.85	74	48	0	8	47	79	0	4
0318 117063 AV MODESTO 6	246	111	45.12	51	57	0	3	55	55	0	1
0319 117064 AV MODESTO 6	373	189	50.67	96	86	0	7	80	101	0	8
0320 117065 AV MODESTO 6	514	325	63.23	157	137	0	31	140	165	0	20
0321 117069 AV MODESTO 6	977	689	70.52	323	324	0	42	216	441	0	32
0322 117070 AV MODESTO 7	389	276	70.95	136	121	0	19	106	152	0	18
0323 117071 AV MODESTO 7	723	531	73.44	236	259	0	36	191	316	0	24
0324 117073 AV MODESTO 7	275	123	44.73	49	70	0	4	62	58	0	3
0325 117074 AV MODESTO 7	862	619	71.81	284	302	0	33	178	416	0	25
0326 117076 AV MODESTO 7	539	311	57.70	172	126	0	13	129	170	0	12
0327 117078 AV MODESTO 7	675	422	62.52	190	202	0	30	162	236	0	24
0328 117079 AV MODESTO 7	682	436	63.93	207	208	0	21	151	266	0	19
0329 117084 AV MODESTO 8	448	323	72.10	159	146	0	18	128	186	0	9
0330 117085 AV MODESTO 8	366	245	66.94	108	118	0	19	98	130	0	17
0331 117086 AV MODESTO 8	671	428	63.79	200	194	0	34	211	186	0	31
0332 117088 AV MODESTO 8	927	622	67.10	271	304	0	47	219	369	0	34
0333 117091 AV MODESTO 9	852	580	68.08	255	285	0	40	168	386	0	26
0334 117094 AV MODESTO 9	835	562	67.31	296	232	0	34	229	308	1	24
0335 117095 AV MODESTO 9	575	370	64.35	173	170	0	27	106	240	0	24
0336 117098 AV MODESTO 9	375	234	62.40	117	111	0	6	97	134	0	3
0337 117100 AV MODESTO 1	502	347	69.12	157	181	0	9	121	218	0	8
0338 117101 AV MODESTO 1	433	284	65.59	125	139	0	20	102	163	0	19
0339 117105 AV MODESTO 1	344	173	50.29	75	87	0	11	92	74	0	7
0340 117106 AV MODESTO 1	321	209	65.11	100	94	0	15	85	113	0	11
0341 117111 AV MODESTO 1	614	401	65.31	194	188	0	19	139	252	0	10
0342 117112 AV MODESTO 1	919	600	65.29	306	256	0	38	226	338	0	36
0343 117113 AV MODESTO 1	490	281	57.35	126	135	0	20	121	152	0	8
0344 117115 AV MODESTO 1	309	135	43.69	77	46	0	12	76	53	0	6
0345 117118 AV MODESTO 1	372	213	57.26	96	108	0	9	86	122	0	5
0346 117121 AV MODESTO 1	294	157	53.40	74	76	0	7	81	71	0	5
0347 117136 AV MODESTO 1	509	295	57.96	123	158	0	14	111	170	0	14
0348 117146 AV MODESTO 1	496	307	61.90	154	141	0	12	114	182	0	11
0349 117154 AV MODESTO 1	455	269	59.12	128	124	0	17	102	152	0	15
0350 117160 AV MODESTO 1	222	106	47.75	49	53	0	4	45	58	0	3

413 PRECINCTS	R E G I S T E R E D	B C A A L S L T O T A L S	T P U E R R N C O E U N T T A G E	PROPOSITION 91				PROPOSITION 92			
				Y E S	N O	O V E R S	U N D E R S	Y E S	N O	O V E R S	U N D E R S
0351 119001 AV NEWMAN 1	343	202	58.89	89	98	0	15	69	119	0	14
0352 119002 AV NEWMAN 2	395	217	54.94	82	116	0	19	89	108	0	20
0353 119003 AV NEWMAN 3	351	218	62.11	114	96	0	8	97	116	0	5
0354 120001 AV NORTH 1,4	1059	742	70.07	368	335	0	39	210	503	0	29
0355 120002 AV NORTH 2	203	115	56.65	60	50	0	5	32	81	0	2
0356 120003 AV NORTH 3	350	233	66.57	116	100	0	17	56	160	0	17
0357 121001 AV OAKDALE 1	624	409	65.54	207	175	0	27	152	233	0	24
0358 121002 AV OAKDALE 2	766	480	62.66	227	221	0	32	173	283	0	24
0359 121003 AV OAKDALE 3	596	391	65.60	179	190	0	22	123	246	0	22
0360 121004 AV OAKDALE 4	623	411	65.97	190	196	0	25	165	223	0	23
0361 121005 AV OAKDALE 5	785	547	69.68	243	267	0	37	167	343	0	37
0362 121007 AV OAKDALE 7	529	338	63.89	168	150	0	20	106	212	0	20
0363 123004 AV PARADISE	237	119	50.21	52	55	0	12	59	53	0	7
0364 123005 AV PARADISE	134	59	44.03	30	27	0	2	30	29	0	0
0365 123007 AV PARADISE	361	199	55.12	88	97	0	14	101	89	0	9
0366 124001 AV PATTERSON	230	144	62.61	67	76	0	1	65	77	0	2
0367 124002 AV PATTERSON	541	343	63.40	160	166	0	17	160	175	1	7
0368 124003 AV PATTERSON	467	295	63.17	134	141	0	20	102	180	0	13
0369 124004 AV PATTERSON	315	163	51.75	68	79	0	16	66	83	0	14
0370 124008 AV PATTERSON	369	208	56.37	99	94	0	15	110	88	0	10
0371 126001 AV RIVERBANK	379	240	63.32	111	120	0	9	87	146	0	7
0372 126002 AV RIVERBANK	240	141	58.75	63	66	0	12	62	64	0	15
0373 126003 AV RIVERBANK	233	129	55.36	58	65	0	6	49	75	0	5
0374 126004 AV RIVERBANK	565	392	69.38	173	200	0	19	138	237	0	17
0375 126006 AV RIVERBANK	416	221	53.13	90	113	0	18	105	103	0	13
0376 126007 AV RIVERBANK	191	106	55.50	41	60	0	5	44	61	0	1
0377 126008 AV RIVERBANK	568	346	60.92	176	152	0	18	149	180	0	17
0378 126010 AV RIVERBANK	355	205	57.75	106	88	0	11	81	116	0	8
0379 127001 AV SALIDA 1	392	253	64.54	120	120	0	13	98	143	0	12
0380 127002 AV SALIDA 2	336	209	62.20	100	97	0	12	71	128	0	10
0381 127003 AV SALIDA 3	250	157	62.80	78	75	0	4	60	91	0	6
0382 127004 AV SALIDA 4	207	113	54.59	45	62	0	6	46	61	0	6
0383 127006 AV SALIDA 6	368	217	58.97	125	85	0	7	90	120	0	7
0384 128001 AV TURLOCK 1	705	435	61.70	197	204	0	34	187	226	0	22
0385 128002 AV TURLOCK 2	400	217	54.25	87	120	0	10	99	109	0	9
0386 128003 AV TURLOCK 3	406	180	44.33	87	88	0	5	76	99	0	5
0387 128005 AV TURLOCK 5	442	282	63.80	126	130	0	26	120	144	0	18
0388 128006 AV TURLOCK 6	954	660	69.18	276	335	0	49	215	403	0	42
0389 128009 AV TURLOCK 9	413	313	75.79	141	140	0	32	94	197	0	22
0390 128010 AV TURLOCK 1	352	198	56.25	64	121	0	13	50	138	0	10
0391 128011 AV TURLOCK 1	324	170	52.47	79	81	0	10	71	93	0	6
0392 128012 AV TURLOCK 1	1264	923	73.02	395	442	0	86	259	607	1	56
0393 128013 AV TURLOCK 1	521	292	56.05	133	149	0	10	119	163	0	10
0394 128014 AV TURLOCK 1	331	181	54.68	66	101	0	14	74	99	0	8
0395 128015 AV TURLOCK 1	282	199	70.57	71	104	0	24	76	111	0	12
0396 128016 AV TURLOCK 1	653	405	62.02	186	184	0	35	153	227	0	25
0397 128017 AV TURLOCK 1	628	439	69.90	200	216	0	23	156	262	0	21
0398 128018 AV TURLOCK 1	853	628	73.62	292	302	0	34	158	448	0	22
0399 128022 AV TURLOCK 2	700	473	67.57	228	212	0	33	150	295	1	27
0400 128024 AV TURLOCK 2	362	229	63.26	85	134	0	10	84	138	0	7

413 PRECINCTS	R E G I S T E R E D	V C A L L S	T P U E R R N C O E U N T T A G E	PROPOSITION 91				PROPOSITION 92			
				Y E S	N O	O V E R S	U N D E R S	Y E S	N O	O V E R S	U N D E R S
0401 128025 AV TURLOCK 2	318	174	54.72	71	95	0	8	73	94	0	7
0402 128028 AV TURLOCK 2	483	302	62.53	143	141	0	18	131	157	0	14
0403 128038 AV TURLOCK 3	421	268	63.66	117	145	0	6	89	174	0	5
0404 128040 AV TURLOCK 4	384	249	64.84	113	124	0	12	90	150	0	9
0405 128041 AV TURLOCK 4	228	124	54.39	63	53	0	8	63	57	0	4
0406 128044 AV TURLOCK 4	425	238	56.00	99	116	0	23	80	147	0	11
0407 129001 AV WATERFORD	335	189	56.42	83	96	0	10	86	96	0	7
0408 129002 AV WATERFORD	416	261	62.74	128	119	0	14	121	134	0	6
0409 129003 AV WATERFORD	414	257	62.08	124	112	0	21	97	144	0	16
0410 130001 AV WESTPORT	310	215	69.35	105	89	0	21	69	130	0	16
0411 130002 AV WESTPORT	593	362	61.05	166	181	0	15	138	210	0	14
0412 132005 AV WHITMORE	532	393	73.87	196	177	0	20	114	260	0	19
0413 132007 AV WHITMORE	466	332	71.24	146	169	0	17	100	212	0	20
GRAND TOTALS	213769	101691	47.57	45746	49212	15	6718	42500	54089	23	5079

413 PRECINCTS	R E G I S T E R E D	V O T E R S	B C A A L T O S	T P U E R R N C O E U N T T A G E	PROPOSITION 93				PROPOSITION 94			
					Y E S	N O	O V E R S	U N D E R S	Y E S	N O	O V E R S	U N D E R S
COUNTY TOTAL	213769	101691	47.57	47436	50215	39	4001	53453	45439	21	2778	
VOTING PRECINCTS	213769	101691	47.57	47436	50215	39	4001	53453	45439	21	2778	
BD OF EQUALIZATION 2	213769	101691	47.57	47436	50215	39	4001	53453	45439	21	2778	
CONGRESSIONAL 18	95822	40895	42.68	19862	19295	13	1725	21306	18466	10	1113	
CONGRESSIONAL 19	117947	60796	51.55	27574	30920	26	2276	32147	26973	11	1665	
CONGRESSIONAL TOTAL	213769	101691	47.57	47436	50215	39	4001	53453	45439	21	2778	
ASSEMBLY DISTRICT 17	4742	2290	48.29	1118	1093	1	78	1235	1007	0	48	
ASSEMBLY DISTRICT 25	125259	63065	50.35	29005	31612	25	2423	33128	28231	15	1691	
ASSEMBLY DISTRICT 26	83768	36336	43.38	17313	17510	13	1500	19090	16201	6	1039	
ASSEMBLY TOTAL	213769	101691	47.57	47436	50215	39	4001	53453	45439	21	2778	
1ST SUPERVISORIAL	48709	24915	51.15	11518	12533	13	851	13337	10931	8	639	
2ND SUPERVISORIAL	45849	22564	49.21	10216	11454	10	884	11762	10126	2	674	
3RD SUPERVISORIAL	37571	16190	43.09	7873	7644	7	666	8783	6950	4	453	
4TH SUPERVISORIAL	46716	23778	50.90	10721	12015	5	1037	12032	11075	6	665	
5TH SUPERVISORIAL	34924	14244	40.79	7108	6569	4	563	7539	6357	1	347	
SUPERVISORIAL TOTAL	213769	101691	47.57	47436	50215	39	4001	53453	45439	21	2778	
CERES	16519	6735	40.77	3334	3109	1	291	3582	2980	1	172	
HUGHSON	2961	1393	47.04	653	699	2	39	752	613	0	28	
MODESTO	90834	43421	47.80	20357	21229	13	1822	22527	19660	10	1224	
NEWMAN	3252	1499	46.09	745	707	0	47	810	652	0	37	
OAKDALE	8781	4595	52.33	2040	2391	6	158	2486	1980	2	127	
PATTERSON	6109	2818	46.13	1449	1250	0	119	1468	1273	0	77	
RIVERBANK	7951	3697	46.50	1829	1749	0	119	2064	1534	0	99	
TURLOCK	28920	13982	48.35	6333	7039	7	603	7291	6205	1	485	
WATERFORD	3311	1502	45.36	715	738	1	48	770	696	0	36	
CITY TOTAL	168638	79642	47.23	37455	38911	30	3246	41750	35593	14	2285	
UNINCORPORATED AREA	45131	22049	48.86	9981	11304	9	755	11703	9846	7	493	

413 PRECINCTS	R E G I S T E R E D	V O T E R S	B C A A L S L T O T A L S	T P U E R R N C O E U N T T A G E	PROPOSITION 93				PROPOSITION 94			
					Y E S	N O	O V E R S	U N D E R S	Y E S	N O	O V E R S	U N D E R S
0001 101001 AIRPORT 1, E	539	167	30.98	81	82	0	4	98	67	0	2	
0002 101002 AIRPORT 2,3	524	87	16.60	45	31	1	10	50	33	0	4	
0003 102001 CASWELL 1,3	945	152	16.08	90	58	0	4	86	64	0	2	
0004 102005 CASWELL 5,6	834	189	22.66	110	69	1	9	95	90	0	4	
0005 102007 CASWELL 7,9	550	127	23.09	62	62	0	3	72	55	0	0	
0006 103001 CERES 1,21,2	954	307	32.18	136	161	0	10	157	140	0	10	
0007 103002 CERES 2	616	180	29.22	79	95	0	6	97	80	0	3	
0008 103003 CERES 3,13	888	230	25.90	100	116	0	14	124	97	0	9	
0009 103004 CERES 4	520	133	25.58	68	61	0	4	75	53	0	5	
0010 103005 CERES 5,19	912	294	32.24	139	141	0	14	161	124	0	9	
0011 103006 CERES 6	692	184	26.59	93	87	0	4	99	82	0	3	
0012 103007 CERES 7	635	147	23.15	72	61	0	14	74	65	0	8	
0013 103008 CERES 8,26,2	609	221	36.29	105	106	0	10	110	108	0	3	
0014 103009 CERES 9,22	950	411	43.26	215	178	0	18	212	188	0	11	
0015 103010 CERES 10	549	191	34.79	86	101	0	4	103	84	0	4	
0016 103012 CERES 12,27	563	275	48.85	116	146	0	13	147	120	0	8	
0017 103014 CERES 14,32	700	167	23.86	81	81	0	5	95	69	0	3	
0018 103015 CERES 15,20	419	137	32.70	65	69	0	3	74	62	0	1	
0019 103017 CERES 17	549	124	22.59	65	55	0	4	72	49	0	3	
0020 103018 CERES 18,33	730	255	34.93	132	113	0	10	123	125	0	7	
0021 103028 CERES 28	368	137	37.23	87	35	1	14	66	61	0	10	
0022 104001 CHATOM 1, MT	765	293	38.30	97	186	0	10	133	155	0	5	
0023 104004 CHATOM 4	189	65	34.39	31	33	0	1	33	32	0	0	
0024 105002 CLAUS 2, LAN	518	195	37.64	89	103	0	3	97	93	0	5	
0025 105003 CLAUS 3, COF	236	82	34.75	40	41	0	1	46	35	0	1	
0026 106001 CLUB 1, WHIT	826	267	32.32	143	112	0	12	149	112	0	6	
0027 106003 CLUB 3	547	64	11.70	38	25	0	1	31	32	0	1	
0028 106004 CLUB 4,6,7	793	187	23.58	91	88	0	8	90	93	0	4	
0029 106005 CLUB 5	231	94	40.69	36	55	0	3	40	53	0	1	
0030 107007 COFFEE 7	255	98	38.43	37	60	0	1	44	52	0	2	
0031 109001 DEL PUERTO 1	532	195	36.65	73	117	0	5	110	82	0	3	
0032 109003 DEL PUERTO 3	434	168	38.71	71	90	0	7	89	75	0	4	
0033 110001 DENAIR 1	574	297	51.74	129	163	0	5	143	152	0	2	
0034 110002 DENAIR 2,12	725	376	51.86	168	191	0	17	201	159	0	16	
0035 111004 EMPIRE 4	585	176	30.09	90	79	0	7	99	70	0	7	
0036 111005 EMPIRE 5, ST	778	322	41.39	112	201	0	9	142	169	0	11	
0037 112001 HART RANSOM	315	147	46.67	59	82	0	6	73	70	1	3	
0038 112002 HART RANSOM	697	269	38.59	140	117	0	12	142	115	0	12	
0039 113001 HICKMAN 1	343	163	47.52	59	100	0	4	87	72	0	4	
0040 114001 HUGHSON 1,2	933	360	38.59	152	198	1	9	173	178	0	9	
0041 114003 HUGHSON 3,5	879	346	39.36	167	172	0	7	192	150	0	4	
0042 115001 LANGWORTH 1	608	362	59.54	130	222	0	10	200	156	0	6	
0043 115002 LANGWORTH 2	394	169	42.89	73	87	0	9	98	63	0	8	
0044 116001 MCHENRY 1,3	610	305	50.00	104	184	0	17	167	122	0	16	
0045 117001 MODESTO 1,7	853	271	31.77	123	139	0	9	133	132	0	6	
0046 117002 MODESTO 2	428	214	50.00	80	123	0	11	106	94	0	14	
0047 117003 MODESTO 3,12	855	213	24.91	112	91	0	10	109	96	0	8	
0048 117004 MODESTO 4	519	102	19.65	66	32	0	4	45	53	0	4	
0049 117005 MODESTO 5	595	129	21.68	77	48	0	4	71	50	0	8	
0050 117006 MODESTO 6	644	94	14.60	51	38	0	5	50	39	0	5	

413 PRECINCTS	R E G I S T E R E D	V O T E S	B C A A L S L T O T A L S	T P U E R R N C O E U N T T A G E	PROPOSITION 93				PROPOSITION 94			
					Y E S	N O	O V E R S	U N D E R S	Y E S	N O	O V E R S	U N D E R S
0051 117008 MODESTO 8	464	132	28.45	71	55	0	6	77	52	1	2	
0052 117009 MODESTO 9,10	957	303	31.66	124	162	0	17	142	149	0	12	
0053 117012 MODESTO 12,1	969	274	28.28	117	147	0	10	146	120	0	8	
0054 117014 MODESTO 14,1	928	339	36.53	168	159	0	12	182	146	0	11	
0055 117016 MODESTO 16,1	899	269	29.92	118	139	1	11	137	122	0	10	
0056 117018 MODESTO 18,6	708	272	38.42	124	134	0	14	135	128	0	9	
0057 117019 MODESTO 19,2	907	346	38.15	171	166	0	9	182	157	1	6	
0058 117021 MODESTO 21,2	866	345	39.84	140	178	0	27	170	162	0	13	
0059 117023 MODESTO 23,8	408	79	19.36	50	28	0	1	43	36	0	0	
0060 117024 MODESTO 24,9	561	147	26.20	80	55	0	12	83	60	0	4	
0061 117025 MODESTO 25,2	510	123	24.12	62	55	0	6	71	48	0	4	
0062 117027 MODESTO 27,3	787	380	48.28	158	198	1	23	180	182	0	18	
0063 117028 MODESTO 28,3	670	237	35.37	108	117	0	12	127	98	0	12	
0064 117029 MODESTO 29	583	212	36.36	107	99	1	5	129	79	0	4	
0065 117030 MODESTO 30,6	831	346	41.64	128	203	0	15	149	185	0	12	
0066 117032 MODESTO 32	602	202	33.55	92	97	0	13	103	87	0	12	
0067 117034 MODESTO 34,3	921	443	48.10	186	237	1	19	206	214	2	21	
0068 117035 MODESTO 35,3	821	358	43.61	139	208	0	11	164	187	0	7	
0069 117040 MODESTO 40,4	715	322	45.03	128	175	0	19	133	176	0	13	
0070 117042 MODESTO 42,5	721	379	52.57	155	205	0	19	186	182	0	11	
0071 117043 MODESTO 43,4	912	346	37.94	137	192	0	17	174	160	0	12	
0072 117045 MODESTO 45,6	967	315	32.57	150	157	0	8	164	145	0	6	
0073 117047 MODESTO 47,5	968	479	49.48	195	263	0	21	214	250	0	15	
0074 117048 MODESTO 48,1	768	365	47.53	153	197	0	15	182	173	0	10	
0075 117050 MODESTO 50,5	732	310	42.35	120	171	0	19	165	136	0	9	
0076 117051 MODESTO 51,8	601	176	29.28	96	69	0	11	91	80	0	5	
0077 117052 MODESTO 52,8	782	339	43.35	141	183	0	15	169	161	0	9	
0078 117053 MODESTO 53,1	952	254	26.68	123	120	0	11	126	119	0	9	
0079 117058 MODESTO 58,7	831	221	26.59	104	103	0	14	118	93	0	10	
0080 117059 MODESTO 59,1	864	429	49.65	182	229	0	18	204	211	0	14	
0081 117061 MODESTO 61,1	821	322	39.22	147	161	0	14	169	144	0	9	
0082 117062 MODESTO 62	485	223	45.98	98	115	0	10	125	92	0	6	
0083 117063 MODESTO 63	731	121	16.55	72	44	0	5	72	47	0	2	
0084 117064 MODESTO 64,6	930	233	25.05	125	95	0	13	143	84	0	6	
0085 117065 MODESTO 65,9	715	252	35.24	122	122	0	8	151	94	1	6	
0086 117069 MODESTO 69,9	973	476	48.92	183	271	0	22	257	205	0	14	
0087 117070 MODESTO 70	505	278	55.05	130	133	0	15	166	107	0	5	
0088 117071 MODESTO 71,1	849	321	37.81	136	174	0	11	168	147	0	6	
0089 117073 MODESTO 73	715	224	31.33	124	91	0	9	122	95	0	7	
0090 117074 MODESTO 74,7	844	357	42.30	115	218	0	24	144	201	0	12	
0091 117076 MODESTO 76,7	842	269	31.95	122	134	0	13	127	133	0	9	
0092 117078 MODESTO 78,8	910	389	42.75	179	194	0	16	184	193	0	12	
0093 117079 MODESTO 79,8	840	324	38.57	131	179	0	14	162	152	1	9	
0094 117084 MODESTO 84,1	603	225	37.31	114	98	0	13	122	92	0	11	
0095 117085 MODESTO 85,9	571	201	35.20	86	107	0	8	95	103	0	3	
0096 117086 MODESTO 86,9	912	266	29.17	123	132	0	11	145	114	0	7	
0097 117088 MODESTO 88,1	990	475	47.98	229	228	0	18	271	196	0	8	
0098 117091 MODESTO 91,9	965	394	40.83	177	209	0	8	203	185	0	6	
0099 117094 MODESTO 94,1	839	336	40.05	137	186	0	13	184	146	0	6	
0100 117095 MODESTO 95,1	861	325	37.75	153	152	0	20	189	123	0	13	

413 PRECINCTS	R E G I S T E R E D	V O T E R S	B C A A L S L T O T A L S	T P U E R R N C O E U N T T A G E	PROPOSITION 93				PROPOSITION 94			
					Y E S	N O	O V E R S	U N D E R S	Y E S	N O	O V E R S	U N D E R S
0101 117098 MODESTO 98,1	541	219	40.48	95	109	0	15	116	98	0	5	
0102 117100 MODESTO 100,	568	214	37.68	90	116	0	8	108	99	0	7	
0103 117101 MODESTO 101	551	187	33.94	100	80	0	7	104	76	0	7	
0104 117105 MODESTO 105	574	173	30.14	102	66	0	5	92	78	1	2	
0105 117106 MODESTO 106	589	210	35.65	103	98	0	9	99	103	0	8	
0106 117111 MODESTO 111,	860	338	39.30	155	167	0	16	162	169	0	7	
0107 117112 MODESTO 112,	1099	483	43.95	221	235	0	27	256	203	0	24	
0108 117113 MODESTO 113,	938	322	34.33	156	152	0	14	175	142	0	5	
0109 117115 MODESTO 115,	672	146	21.73	91	49	0	6	82	56	0	8	
0110 117118 MODESTO 118	587	252	42.93	125	119	0	8	137	108	0	7	
0111 117121 MODESTO 121	630	236	37.46	118	99	1	18	104	116	1	15	
0112 117136 MODESTO 136,	689	285	41.36	168	105	1	11	152	129	0	4	
0113 117146 MODESTO 146,	761	277	36.40	117	148	0	12	158	108	0	11	
0114 117154 MODESTO 154,	688	205	29.80	82	115	1	7	104	97	0	4	
0115 117160 MODESTO 160	411	126	30.66	64	53	0	9	70	50	0	6	
0116 119001 NEWMAN 1	605	261	43.14	119	133	0	9	151	104	0	6	
0117 119002 NEWMAN 2,4	871	298	34.21	147	139	0	12	152	135	0	11	
0118 119003 NEWMAN 3,6	687	303	44.10	143	154	0	6	160	141	0	2	
0119 120001 NORTH 1,4	726	357	49.17	147	203	0	7	171	180	1	5	
0120 120002 NORTH 2	132	105	79.55	38	65	0	2	56	48	0	1	
0121 120003 NORTH 3	315	143	45.40	57	82	0	4	84	55	0	4	
0122 121001 OAKDALE 1,9,	872	294	33.72	111	172	0	11	149	135	0	10	
0123 121002 OAKDALE 2,14	989	424	42.87	194	216	0	14	249	165	0	10	
0124 121003 OAKDALE 3,13	781	306	39.18	137	156	0	13	163	133	0	10	
0125 121004 OAKDALE 4,8	653	264	40.43	94	167	0	3	118	141	0	5	
0126 121005 OAKDALE 5,6	922	442	47.94	206	215	4	17	223	207	0	12	
0127 121007 OAKDALE 7,12	641	289	45.09	96	180	0	13	173	112	0	4	
0128 123004 PARADISE 4	641	147	22.93	66	76	0	5	80	60	0	7	
0129 123005 PARADISE 5	505	95	18.81	47	46	0	2	62	31	0	2	
0130 123007 PARADISE 7,8	783	234	29.89	121	103	1	9	128	97	0	9	
0131 124001 PATTERSON 1	582	235	40.38	122	106	0	7	131	99	0	5	
0132 124002 PATTERSON 2,	979	419	42.80	194	208	0	17	210	199	0	10	
0133 124003 PATTERSON 3,	804	287	35.70	144	128	0	15	166	112	0	9	
0134 124004 PATTERSON 4,	810	265	32.72	145	105	0	15	137	114	0	14	
0135 124008 PATTERSON 8,	806	359	44.54	188	156	0	15	163	182	0	14	
0136 126001 RIVERBANK 1	578	238	41.18	111	123	0	4	141	95	0	2	
0137 126002 RIVERBANK 2	494	168	34.01	113	48	0	7	109	54	0	5	
0138 126003 RIVERBANK 3	622	193	31.03	95	91	0	7	114	71	0	8	
0139 126004 RIVERBANK 4,	704	318	45.17	151	156	0	11	178	133	0	7	
0140 126006 RIVERBANK 6,	743	276	37.15	136	128	0	12	142	123	0	11	
0141 126007 RIVERBANK 7,	509	174	34.18	101	67	0	6	86	80	0	8	
0142 126008 RIVERBANK 8,	889	349	39.26	159	182	0	8	169	169	0	11	
0143 126010 RIVERBANK 10	465	201	43.23	95	100	0	6	127	70	0	4	
0144 127001 SALIDA 1	553	196	35.44	99	89	0	8	106	83	0	7	
0145 127002 SALIDA 2,5	658	255	38.75	131	112	0	12	152	95	0	8	
0146 127003 SALIDA 3	560	237	42.32	123	106	0	8	120	112	0	5	
0147 127004 SALIDA 4	517	189	36.56	103	82	0	4	107	80	0	2	
0148 127006 SALIDA 6,9	737	308	41.79	157	137	1	13	164	134	0	10	
0149 128001 TURLOCK 1,19	1000	343	34.30	167	155	1	20	194	135	0	14	
0150 128002 TURLOCK 2,30	973	248	25.49	125	112	0	11	136	102	0	10	

413 PRECINCTS	R E G I S T E R E D	B C A A L S L T O T S	T P U E R R N C O E U N T T A G E	PROPOSITION 93				PROPOSITION 94			
				Y E S	N O	O V E R S	U N D E R S	Y E S	N O	O V E R S	U N D E R S
0151 128003 TURLOCK 3,4	880	266	30.23	153	99	0	14	140	117	0	9
0152 128005 TURLOCK 5,7	684	275	40.20	133	132	0	10	154	113	0	8
0153 128006 TURLOCK 6,8	969	396	40.87	156	220	0	20	177	201	0	18
0154 128009 TURLOCK 9	472	275	58.26	102	163	0	10	133	135	0	7
0155 128010 TURLOCK 10	519	194	37.38	86	102	0	6	104	83	0	7
0156 128011 TURLOCK 11	678	198	29.20	100	90	0	8	109	85	0	4
0157 128012 TURLOCK 12,2	932	457	49.03	171	252	0	34	206	229	0	22
0158 128013 TURLOCK 13,4	879	399	45.39	163	218	1	17	241	141	0	17
0159 128014 TURLOCK 14	618	145	23.46	75	60	1	9	65	74	0	6
0160 128015 TURLOCK 15	543	202	37.20	101	97	0	4	102	92	0	8
0161 128016 TURLOCK 16,3	820	305	37.20	127	158	0	20	170	122	0	13
0162 128017 TURLOCK 17,2	877	326	37.17	131	179	0	16	172	138	0	16
0163 128018 TURLOCK 18,2	742	383	51.62	143	228	0	12	188	188	0	7
0164 128022 TURLOCK 22,3	929	324	34.88	129	180	0	15	146	167	0	11
0165 128024 TURLOCK 24	544	203	37.32	86	98	0	19	109	78	0	16
0166 128025 TURLOCK 25	558	183	32.80	95	80	0	8	102	74	0	7
0167 128028 TURLOCK 28,4	747	321	42.97	154	142	2	23	167	131	0	23
0168 128038 TURLOCK 38	542	231	42.62	90	125	0	16	86	131	0	14
0169 128040 TURLOCK 40	561	267	47.59	145	111	0	11	147	109	0	11
0170 128041 TURLOCK 41,4	418	133	31.82	76	51	0	6	74	55	0	4
0171 128044 TURLOCK 44,4	901	200	22.20	86	100	0	14	102	89	0	9
0172 129001 WATERFORD 1,	676	220	32.54	103	104	0	13	106	104	0	10
0173 129002 WATERFORD 2,	840	306	36.43	158	142	0	6	161	142	0	3
0174 129003 WATERFORD 3	630	269	42.70	120	145	0	4	144	119	0	6
0175 130001 WESTPORT 1	389	143	36.76	58	75	0	10	77	60	0	6
0176 130002 WESTPORT 2,	762	213	27.95	98	109	0	6	100	104	0	9
0177 132005 WHITMORE 5,8	407	200	49.14	66	125	0	9	95	99	0	6
0178 132007 WHITMORE 7	524	223	42.56	88	133	0	2	108	111	0	4
0179 902002 CASWELL 2,4,	229	72	31.44	40	30	0	2	39	32	0	1
0180 903011 CERES 11,23	191	58	30.37	35	21	0	2	23	34	0	1
0181 903016 CERES 16	6	0		0	0	0	0	0	0	0	0
0182 903025 CERES 25	70	42	60.00	22	17	0	3	20	20	0	2
0183 903030 CERES 30	0	0		0	0	0	0	0	0	0	0
0184 903031 CERES 31	12	7	58.33	3	4	0	0	4	3	0	0
0185 904002 CHATOM 2,3,	174	63	36.21	41	19	0	3	38	25	0	0
0186 905001 CLAUS 1, MCH	187	142	75.94	46	91	0	5	58	81	0	3
0187 906002 CLUB 2,8	227	130	57.27	42	83	0	5	54	72	0	4
0188 906009 CLUB 9	38	22	57.89	9	13	0	0	10	12	0	0
0189 906011 CLUB 11,12,1	212	104	49.06	54	47	0	3	49	53	0	2
0190 906013 CLUB 13,14	122	52	42.62	23	26	0	3	25	25	0	2
0191 907005 COFFEE 5,8,9	47	26	55.32	12	12	0	2	10	13	0	3
0192 907006 COFFEE 6, MC	171	109	63.74	48	60	0	1	48	61	0	0
0193 907010 COFFEE 10, M	188	129	68.62	57	67	0	5	68	58	0	3
0194 907011 COFFEE 11	228	143	62.72	87	50	0	6	86	56	0	1
0195 908001 CROWS LANDIN	204	106	51.96	64	37	0	5	69	34	0	3
0196 908002 CROWS LANDIN	212	120	56.60	65	47	1	7	76	40	0	4
0197 908003 CROWS LANDIN	47	26	55.32	9	14	0	3	13	13	0	0
0198 908004 CROWS LANDIN	199	133	66.83	51	78	0	4	71	61	0	1
0199 908005 CROWS LANDIN	222	118	53.15	58	57	0	3	63	55	0	0
0200 908006 CROWS LANDIN	230	134	58.26	64	63	0	7	63	70	0	1

413 PRECINCTS	R E G I S T E R E D	V O T E R S	B C A A L S L T O T A L S	T P U E R R N C O E U N T T A G E	PROPOSITION 93				PROPOSITION 94				
					Y E S	N O	O V E R S	U N D E R S	Y E S	N O	O V E R S	U N D E R S	
0201 909004 DEL PUERTO 4	0	0			0	0	0	0	0	0	0	0	0
0202 909005 DEL PUERTO 5	0	0			0	0	0	0	0	0	0	0	0
0203 909006 DEL PUERTO 6	88	62	70.45		35	25	0	2	33	29	0	0	0
0204 909008 DEL PUERTO 8	0	0			0	0	0	0	0	0	0	0	0
0205 910005 DENAIR 5,8,1	182	69	37.91		36	29	0	4	40	28	0	1	1
0206 910007 DENAIR 7	185	129	69.73		65	60	0	4	68	56	0	5	5
0207 910009 DENAIR 9,11	192	125	65.10		53	65	0	7	72	48	0	5	5
0208 910010 DENAIR 10,14	202	129	63.86		60	68	0	1	74	53	0	2	2
0209 910020 DENAIR 20,21	223	116	52.02		55	58	0	3	65	46	0	5	5
0210 910022 DENAIR 22	162	105	64.81		46	55	0	4	52	49	0	4	4
0211 911008 EMPIRE 8,9,1	199	125	62.81		51	69	0	5	79	42	0	4	4
0212 912003 HART RANSOM	181	93	51.38		50	41	0	2	58	32	0	3	3
0213 912004 HART RANSOM	209	125	59.81		51	66	0	8	55	66	0	4	4
0214 913002 HICKMAN 2, W	154	102	66.23		48	52	0	2	64	38	0	0	0
0215 914004 HUGHSON 4	0	0			0	0	0	0	0	0	0	0	0
0216 916002 MCHENRY 2,8	113	70	61.95		33	34	0	3	30	39	0	1	1
0217 917049 MODESTO 49,1	2	1	50.00		0	1	0	0	0	1	0	0	0
0218 917114 MODESTO 114	0	0			0	0	0	0	0	0	0	0	0
0219 917131 MODESTO 131	133	70	52.63		30	36	0	4	27	42	0	1	1
0220 917158 MODESTO 158	138	105	76.09		26	74	0	5	60	41	0	4	4
0221 917159 MODESTO 159	49	37	75.51		16	19	0	2	12	23	0	2	2
0222 918002 MT VIEW 2	61	28	45.90		11	13	0	4	16	10	0	2	2
0223 919005 NEWMAN 5	0	0			0	0	0	0	0	0	0	0	0
0224 923001 PARADISE 1,1	190	116	61.05		49	61	0	6	59	52	0	5	5
0225 923002 PARADISE 2,1	202	109	53.96		52	55	1	1	59	50	0	0	0
0226 923003 PARADISE 3,6	127	81	63.78		28	45	0	8	47	30	0	4	4
0227 923014 PARADISE 14,	99	69	69.70		32	32	0	5	41	27	0	1	1
0228 923015 PARADISE 15,	199	101	50.75		50	47	0	4	52	49	0	0	0
0229 923019 PARADISE 19,	215	103	47.91		55	44	0	4	56	44	0	3	3
0230 924006 PATTERSON 6,	206	100	48.54		50	45	0	5	48	49	0	3	3
0231 928021 TURLOCK 21,3	195	89	45.64		36	51	0	2	52	35	0	2	2
0232 928035 TURLOCK 35,3	90	40	44.44		14	19	0	7	16	19	0	5	5
0233 931004 STAR 4	131	84	64.12		25	56	0	3	43	39	0	2	2
0234 932002 WHITMORE 2,9	119	51	42.86		21	30	0	0	25	26	0	0	0
0235 932003 WHITMORE 3	76	51	67.11		22	24	0	5	18	30	0	3	3
0236 101001 AV AIRPORT 1	248	138	55.65		76	59	0	3	71	66	0	1	1
0237 101002 AV AIRPORT 2	159	74	46.54		37	33	0	4	46	27	0	1	1
0238 102001 AV CASWELL 1	283	113	39.93		68	36	0	9	60	49	0	4	4
0239 102005 AV CASWELL 5	252	102	40.48		58	41	0	3	42	58	0	2	2
0240 102007 AV CASWELL 7	294	148	50.34		84	59	0	5	87	59	0	2	2
0241 103001 AV CERES 1,2	494	273	55.26		130	132	0	11	142	124	0	7	7
0242 103002 AV CERES 2	314	200	63.69		107	86	0	7	114	81	0	5	5
0243 103003 AV CERES 3,1	469	277	59.06		140	121	0	16	145	126	0	6	6
0244 103004 AV CERES 4	254	130	51.18		61	60	0	9	76	51	0	3	3
0245 103005 AV CERES 5,1	441	266	60.32		138	115	0	13	145	115	0	6	6
0246 103006 AV CERES 6	300	149	49.67		79	66	0	4	79	68	0	2	2
0247 103007 AV CERES 7	259	134	51.74		58	65	0	11	56	72	0	6	6
0248 103008 AV CERES 8,2	337	181	53.71		105	69	0	7	110	67	0	4	4
0249 103009 AV CERES 9,2	617	386	62.56		193	175	0	18	218	158	0	10	10
0250 103010 AV CERES 10	314	200	63.69		101	91	0	8	111	86	1	2	2

413 PRECINCTS	R E G I S T E R E D	B C A A L S L T O T A L S	T P U E R R N C O E U N T T A G E	PROPOSITION 93				PROPOSITION 94			
				Y E S	N O	O V E R S	U N D E R S	Y E S	N O	O V E R S	U N D E R S
0251 103012 AV CERES 12.	363	237	65.29	112	117	0	8	121	106	0	10
0252 103014 AV CERES 14.	264	149	56.44	71	73	0	5	81	67	0	1
0253 103015 AV CERES 15.	281	173	61.57	76	91	0	6	96	75	0	2
0254 103017 AV CERES 17	319	184	57.68	87	89	0	8	94	85	0	5
0255 103018 AV CERES 18.	357	187	52.38	105	78	0	4	102	83	0	2
0256 103028 AV CERES 28	203	109	53.69	72	33	0	4	56	52	0	1
0257 104001 AV CHATOM 1.	667	415	62.22	181	219	0	15	216	188	0	11
0258 104004 AV CHATOM 4	158	100	63.29	39	61	0	0	49	50	0	1
0259 105002 AV CLAUS 2.	567	367	64.73	184	179	0	4	179	185	1	2
0260 105003 AV CLAUS 3.	300	189	63.00	77	108	0	4	101	83	0	5
0261 106001 AV CLUB 1, W	507	296	58.38	161	131	0	4	178	114	0	4
0262 106003 AV CLUB 3	161	79	49.07	40	38	0	1	47	30	0	2
0263 106004 AV CLUB 4,6.	269	145	53.90	77	62	1	5	65	77	0	3
0264 106005 AV CLUB 5	194	142	73.20	69	72	0	1	68	73	0	1
0265 107007 AV COFFEE 7	191	123	64.40	48	71	0	4	59	62	1	1
0266 109001 AV DEL PUERT	445	298	66.97	134	159	0	5	173	123	0	2
0267 109003 AV DEL PUERT	193	118	61.14	64	51	0	3	63	54	0	1
0268 110001 AV DENAIR 1	351	239	68.09	107	123	0	9	118	115	0	6
0269 110002 AV DENAIR 2.	634	445	70.19	186	241	0	18	225	210	1	9
0270 111004 AV EMPIRE 4	228	119	52.19	70	48	0	1	65	54	0	0
0271 111005 AV EMPIRE 5.	723	518	71.65	249	257	0	12	265	247	0	6
0272 112001 AV HART RANS	576	392	68.06	153	217	0	22	191	189	0	12
0273 112002 AV HART RANS	491	319	64.97	158	146	0	15	160	156	0	3
0274 113001 AV HICKMAN 1	255	179	70.20	70	105	0	4	88	90	0	1
0275 114001 AV HUGHSON 1	580	314	54.14	143	165	0	6	180	130	0	4
0276 114003 AV HUGHSON 3	569	373	65.55	191	164	1	17	207	155	0	11
0277 115001 AV LANGWORTH	941	711	75.56	273	413	0	25	431	262	1	17
0278 115002 AV LANGWORTH	548	340	62.04	151	179	0	10	174	159	0	7
0279 116001 AV MCHENRY 1	696	489	70.26	222	245	0	22	299	175	0	15
0280 117001 AV MODESTO 1	469	258	55.01	145	100	0	13	149	104	0	5
0281 117002 AV MODESTO 2	419	277	66.11	127	133	0	17	130	137	0	10
0282 117003 AV MODESTO 3	340	152	44.71	98	48	0	6	83	66	0	3
0283 117004 AV MODESTO 4	217	81	37.33	46	33	0	2	42	38	0	1
0284 117005 AV MODESTO 5	263	118	44.87	70	46	0	2	60	55	0	3
0285 117006 AV MODESTO 6	213	76	35.68	46	28	0	2	38	38	0	0
0286 117008 AV MODESTO 8	310	200	64.52	108	81	0	11	117	78	0	5
0287 117009 AV MODESTO 9	640	412	64.38	158	236	0	18	197	202	0	13
0288 117012 AV MODESTO 1	514	294	57.20	149	138	1	6	158	131	0	5
0289 117014 AV MODESTO 1	642	395	61.53	219	159	1	16	216	168	0	11
0290 117016 AV MODESTO 1	446	277	62.11	138	132	0	7	147	125	0	5
0291 117018 AV MODESTO 1	602	424	70.43	182	227	0	15	218	199	0	7
0292 117019 AV MODESTO 1	683	454	66.47	212	225	0	17	232	216	0	6
0293 117021 AV MODESTO 2	623	400	64.21	198	189	0	13	190	200	0	10
0294 117023 AV MODESTO 2	113	47	41.59	25	19	0	3	25	21	0	1
0295 117024 AV MODESTO 2	255	135	52.94	69	62	0	4	79	51	0	5
0296 117025 AV MODESTO 2	308	183	59.42	98	74	0	11	114	62	0	7
0297 117027 AV MODESTO 2	483	325	67.29	177	134	0	14	157	159	0	9
0298 117028 AV MODESTO 2	429	257	59.91	112	131	0	14	113	133	0	11
0299 117029 AV MODESTO 2	369	215	58.27	99	105	0	11	118	90	0	7
0300 117030 AV MODESTO 3	646	401	62.07	202	181	0	18	192	199	0	10

413 PRECINCTS	R E G I S T E R E D	V O T E R S	B C A A L S L T O T A L S	T P U E R R N C O E U N T T A G E	PROPOSITION 93				PROPOSITION 94			
					Y E S	N O	O V E R S	U N D E R S	Y E S	N O	O V E R S	U N D E R S
0301 117032 AV MODESTO 3	311	167	53.70	82	82	0	3	84	79	0	4	
0302 117034 AV MODESTO 3	745	531	71.28	231	267	0	33	227	281	0	23	
0303 117035 AV MODESTO 3	680	494	72.65	214	258	0	22	223	254	0	17	
0304 117040 AV MODESTO 4	632	441	69.78	211	204	0	26	224	203	0	14	
0305 117042 AV MODESTO 4	802	584	72.82	243	316	0	25	273	293	1	17	
0306 117043 AV MODESTO 4	762	541	71.00	247	279	0	15	283	248	0	10	
0307 117045 AV MODESTO 4	733	427	58.25	210	194	0	23	197	214	0	16	
0308 117047 AV MODESTO 4	1036	775	74.81	304	447	1	23	360	404	0	11	
0309 117048 AV MODESTO 4	726	514	70.80	226	269	0	19	257	247	0	10	
0310 117050 AV MODESTO 5	584	377	64.55	180	177	0	20	184	178	0	15	
0311 117051 AV MODESTO 5	484	278	57.44	157	112	0	9	147	123	0	8	
0312 117052 AV MODESTO 5	817	576	70.50	263	289	0	24	312	253	0	11	
0313 117053 AV MODESTO 5	619	358	57.84	195	151	0	12	206	148	0	4	
0314 117058 AV MODESTO 5	470	248	52.77	137	102	0	9	132	115	0	1	
0315 117059 AV MODESTO 5	663	468	70.59	217	232	0	19	254	198	0	16	
0316 117061 AV MODESTO 6	476	296	62.18	146	139	0	11	162	126	0	8	
0317 117062 AV MODESTO 6	246	130	52.85	62	61	0	7	68	57	0	5	
0318 117063 AV MODESTO 6	246	111	45.12	66	41	0	4	68	41	0	2	
0319 117064 AV MODESTO 6	373	189	50.67	97	87	0	5	113	71	0	5	
0320 117065 AV MODESTO 6	514	325	63.23	172	138	0	15	177	136	0	12	
0321 117069 AV MODESTO 6	977	689	70.52	314	349	0	26	393	277	0	19	
0322 117070 AV MODESTO 7	389	276	70.95	137	131	0	8	144	121	0	11	
0323 117071 AV MODESTO 7	723	531	73.44	236	276	1	18	277	239	0	15	
0324 117073 AV MODESTO 7	275	123	44.73	75	44	0	4	62	58	0	3	
0325 117074 AV MODESTO 7	862	619	71.81	279	318	0	22	316	286	0	17	
0326 117076 AV MODESTO 7	539	311	57.70	169	130	0	12	157	149	0	5	
0327 117078 AV MODESTO 7	675	422	62.52	212	194	2	14	220	197	0	5	
0328 117079 AV MODESTO 7	682	436	63.93	194	229	0	13	230	197	0	9	
0329 117084 AV MODESTO 8	448	323	72.10	152	160	0	11	172	137	1	13	
0330 117085 AV MODESTO 8	366	245	66.94	114	116	0	15	137	104	0	4	
0331 117086 AV MODESTO 8	671	428	63.79	233	176	0	19	252	163	0	13	
0332 117088 AV MODESTO 8	927	622	67.10	286	308	0	28	347	250	0	25	
0333 117091 AV MODESTO 9	852	580	68.08	237	323	0	20	290	277	0	13	
0334 117094 AV MODESTO 9	835	562	67.31	289	256	0	17	329	222	0	11	
0335 117095 AV MODESTO 9	575	370	64.35	170	185	0	15	205	158	0	7	
0336 117098 AV MODESTO 9	375	234	62.40	125	103	0	6	137	93	0	4	
0337 117100 AV MODESTO 1	502	347	69.12	151	185	0	11	175	170	0	2	
0338 117101 AV MODESTO 1	433	284	65.59	125	143	0	16	153	121	0	10	
0339 117105 AV MODESTO 1	344	173	50.29	84	80	0	9	90	78	0	5	
0340 117106 AV MODESTO 1	321	209	65.11	99	103	0	7	135	70	0	4	
0341 117111 AV MODESTO 1	614	401	65.31	209	185	0	7	211	179	0	11	
0342 117112 AV MODESTO 1	919	600	65.29	312	270	0	18	335	248	0	17	
0343 117113 AV MODESTO 1	490	281	57.35	141	129	0	11	157	121	0	3	
0344 117115 AV MODESTO 1	309	135	43.69	94	36	0	5	70	61	0	4	
0345 117118 AV MODESTO 1	372	213	57.26	109	98	0	6	109	98	0	6	
0346 117121 AV MODESTO 1	294	157	53.40	83	70	0	4	98	57	0	2	
0347 117136 AV MODESTO 1	509	295	57.96	154	133	0	8	156	131	0	8	
0348 117146 AV MODESTO 1	496	307	61.90	146	152	0	9	175	125	0	7	
0349 117154 AV MODESTO 1	455	269	59.12	138	116	0	15	139	122	0	8	
0350 117160 AV MODESTO 1	222	106	47.75	54	49	0	3	47	56	0	3	

413 PRECINCTS	R E G I S T E R E D	V O T E S	B C A A L S L T O T A L	T P U E R R N C O E U N T T A G E	PROPOSITION 93				PROPOSITION 94			
					Y E S	N O	O V E R S	U N D E R S	Y E S	N O	O V E R S	U N D E R S
0351 119001 AV NEWMAN 1	343	202	58.89	101	96	0	5	109	89	0	4	
0352 119002 AV NEWMAN 2	395	217	54.94	117	91	0	9	110	96	0	11	
0353 119003 AV NEWMAN 3	351	218	62.11	118	94	0	6	128	87	0	3	
0354 120001 AV NORTH 1,4	1059	742	70.07	319	406	1	16	414	314	1	13	
0355 120002 AV NORTH 2	203	115	56.65	41	70	0	4	71	44	0	0	
0356 120003 AV NORTH 3	350	233	66.57	92	131	0	10	132	92	0	9	
0357 121001 AV OAKDALE 1	624	409	65.54	203	192	0	14	230	167	0	12	
0358 121002 AV OAKDALE 2	766	480	62.66	233	227	1	19	266	199	0	15	
0359 121003 AV OAKDALE 3	596	391	65.60	180	198	1	12	221	158	1	11	
0360 121004 AV OAKDALE 4	623	411	65.97	198	203	0	10	216	188	0	7	
0361 121005 AV OAKDALE 5	785	547	69.68	244	283	0	20	302	224	0	21	
0362 121007 AV OAKDALE 7	529	338	63.89	144	182	0	12	176	151	1	10	
0363 123004 AV PARADISE	237	119	50.21	57	53	0	9	57	60	0	2	
0364 123005 AV PARADISE	134	59	44.03	34	25	0	0	35	23	0	1	
0365 123007 AV PARADISE	361	199	55.12	100	88	0	11	98	97	0	4	
0366 124001 AV PATTERSON	230	144	62.61	78	62	0	4	74	70	0	0	
0367 124002 AV PATTERSON	541	343	63.40	173	165	0	5	183	159	0	1	
0368 124003 AV PATTERSON	467	295	63.17	153	128	0	14	170	119	0	6	
0369 124004 AV PATTERSON	315	163	51.75	87	63	0	13	75	80	0	8	
0370 124008 AV PATTERSON	369	208	56.37	115	84	0	9	111	90	0	7	
0371 126001 AV RIVERBANK	379	240	63.32	101	134	0	5	126	111	0	3	
0372 126002 AV RIVERBANK	240	141	58.75	80	51	0	10	86	51	0	4	
0373 126003 AV RIVERBANK	233	129	55.36	67	58	0	4	89	37	0	3	
0374 126004 AV RIVERBANK	565	392	69.38	170	210	0	12	190	192	0	10	
0375 126006 AV RIVERBANK	416	221	53.13	101	109	0	11	127	84	0	10	
0376 126007 AV RIVERBANK	191	106	55.50	68	35	0	3	59	45	0	2	
0377 126008 AV RIVERBANK	568	346	60.92	168	169	0	9	199	139	0	8	
0378 126010 AV RIVERBANK	355	205	57.75	113	88	0	4	122	80	0	3	
0379 127001 AV SALIDA 1	392	253	64.54	121	123	0	9	148	100	0	5	
0380 127002 AV SALIDA 2	336	209	62.20	93	108	0	8	109	96	0	4	
0381 127003 AV SALIDA 3	250	157	62.80	71	79	0	7	101	56	0	0	
0382 127004 AV SALIDA 4	207	113	54.59	62	48	0	3	61	48	0	4	
0383 127006 AV SALIDA 6	368	217	58.97	102	110	0	5	122	87	0	8	
0384 128001 AV TURLOCK 1	705	435	61.70	223	195	0	17	224	198	0	13	
0385 128002 AV TURLOCK 2	400	217	54.25	100	111	0	6	100	111	0	6	
0386 128003 AV TURLOCK 3	406	180	44.33	92	85	0	3	105	74	0	1	
0387 128005 AV TURLOCK 5	442	282	63.80	132	143	0	7	140	136	0	6	
0388 128006 AV TURLOCK 6	954	660	69.18	291	336	0	33	354	290	0	16	
0389 128009 AV TURLOCK 9	413	313	75.79	138	160	0	15	164	133	0	16	
0390 128010 AV TURLOCK 1	352	198	56.25	86	106	0	6	94	97	0	7	
0391 128011 AV TURLOCK 1	324	170	52.47	71	87	0	12	90	74	0	6	
0392 128012 AV TURLOCK 1	1264	923	73.02	392	497	1	33	406	488	0	29	
0393 128013 AV TURLOCK 1	521	292	56.05	136	148	0	8	181	104	0	7	
0394 128014 AV TURLOCK 1	331	181	54.68	97	79	0	5	93	80	0	8	
0395 128015 AV TURLOCK 1	282	199	70.57	97	95	0	7	114	80	0	5	
0396 128016 AV TURLOCK 1	653	405	62.02	201	189	0	15	224	166	0	15	
0397 128017 AV TURLOCK 1	628	439	69.90	194	233	0	12	237	193	0	9	
0398 128018 AV TURLOCK 1	853	628	73.62	247	360	0	21	340	272	0	16	
0399 128022 AV TURLOCK 2	700	473	67.57	234	219	0	20	278	176	1	18	
0400 128024 AV TURLOCK 2	362	229	63.26	101	122	1	5	122	99	0	8	

413 PRECINCTS	R E G I S T E R E D	V C A L S L T O T A L S	T P U E R R N C O E U N T T A G E	PROPOSITION 93				PROPOSITION 94			
				Y E S	N O	O V E R S	U N D E R S	Y E S	N O	O V E R S	U N D E R S
0401 128025 AV TURLOCK 2	318	174	54.72	87	81	0	6	87	81	0	6
0402 128028 AV TURLOCK 2	483	302	62.53	161	130	0	11	167	131	0	4
0403 128038 AV TURLOCK 3	421	268	63.66	129	136	0	3	161	102	0	5
0404 128040 AV TURLOCK 4	384	249	64.84	121	117	0	11	136	105	0	8
0405 128041 AV TURLOCK 4	228	124	54.39	65	56	0	3	62	61	0	1
0406 128044 AV TURLOCK 4	425	238	56.00	94	132	0	12	120	111	0	7
0407 129001 AV WATERFORD	335	189	56.42	78	106	0	5	80	108	0	1
0408 129002 AV WATERFORD	416	261	62.74	133	124	0	4	141	113	0	7
0409 129003 AV WATERFORD	414	257	62.08	123	117	1	16	138	110	0	9
0410 130001 AV WESTPORT	310	215	69.35	84	125	1	5	105	105	0	5
0411 130002 AV WESTPORT	593	362	61.05	177	179	0	6	204	154	0	4
0412 132005 AV WHITMORE	532	393	73.87	151	230	0	12	190	193	0	10
0413 132007 AV WHITMORE	466	332	71.24	146	172	0	14	165	158	0	9
GRAND TOTALS	213769	101691	47.57	47436	50215	39	4001	53453	45439	21	2778

413 PRECINCTS	R E G I S T E R E D	V B C A A L S L T O T S	T P U E R R N C O E U N T T A G E	PROPOSITION 95				PROPOSITION 96			
				Y E S	N O	O V E R S	U N D E R S	Y E S	N O	O V E R S	U N D E R S
COUNTY TOTAL	213769	101691	47.57	53517	45351	23	2800	52899	45250	21	3521
VOTING PRECINCTS	213769	101691	47.57	53517	45351	23	2800	52899	45250	21	3521
BD OF EQUALIZATION 2	213769	101691	47.57	53517	45351	23	2800	52899	45250	21	3521
CONGRESSIONAL 18	95822	40895	42.68	21321	18425	13	1136	21054	18390	6	1445
CONGRESSIONAL 19	117947	60796	51.55	32196	26926	10	1664	31845	26860	15	2076
CONGRESSIONAL TOTAL	213769	101691	47.57	53517	45351	23	2800	52899	45250	21	3521
ASSEMBLY DISTRICT 17	4742	2290	48.29	1243	1004	0	43	1215	1014	0	61
ASSEMBLY DISTRICT 25	125259	63065	50.35	33162	28161	13	1729	32799	28100	9	2157
ASSEMBLY DISTRICT 26	83768	36336	43.38	19112	16186	10	1028	18885	16136	12	1303
ASSEMBLY TOTAL	213769	101691	47.57	53517	45351	23	2800	52899	45250	21	3521
1ST SUPERVISORIAL	48709	24915	51.15	13353	10916	5	641	13189	10891	2	833
2ND SUPERVISORIAL	45849	22564	49.21	11797	10101	5	661	11658	10084	10	812
3RD SUPERVISORIAL	37571	16190	43.09	8758	6953	6	473	8644	6947	4	595
4TH SUPERVISORIAL	46716	23778	50.90	12078	11019	3	678	11949	10997	4	828
5TH SUPERVISORIAL	34924	14244	40.79	7531	6362	4	347	7459	6331	1	453
SUPERVISORIAL TOTAL	213769	101691	47.57	53517	45351	23	2800	52899	45250	21	3521
CERES	16519	6735	40.77	3579	2981	3	172	3555	2954	0	226
HUGHSON	2961	1393	47.04	762	601	0	30	751	606	0	36
MODESTO	90834	43421	47.80	22522	19634	8	1257	22242	19620	6	1553
NEWMAN	3252	1499	46.09	812	653	0	34	799	654	0	46
OAKDALE	8781	4595	52.33	2500	1974	2	119	2476	1965	0	154
PATTERSON	6109	2818	46.13	1462	1274	1	81	1441	1274	0	103
RIVERBANK	7951	3697	46.50	2048	1543	2	104	2014	1541	1	141
TURLOCK	28920	13982	48.35	7298	6211	2	471	7224	6169	5	584
WATERFORD	3311	1502	45.36	770	692	1	39	765	690	0	47
CITY TOTAL	168638	79642	47.23	41753	35563	19	2307	41267	35473	12	2890
UNINCORPORATED AREA	45131	22049	48.86	11764	9788	4	493	11632	9777	9	631

413 PRECINCTS	R E G I S T E R E D	V O T E S	B C A A L S L T O T A L	T P U E R R N C O E U N T T A G E	PROPOSITION 95				PROPOSITION 96			
					Y E S	N O	O V E R S	U N D E R S	Y E S	N O	O V E R S	U N D E R S
0001 101001 AIRPORT 1, E	539	167	30.98	97	67	0	3	91	69	0	7	
0002 101002 AIRPORT 2,3,	524	87	16.60	53	30	0	4	51	30	1	5	
0003 102001 CASWELL 1,3	945	152	16.08	86	65	0	1	81	65	0	6	
0004 102005 CASWELL 5,6	834	189	22.66	100	84	0	5	96	87	0	6	
0005 102007 CASWELL 7,9	550	127	23.09	70	57	0	0	71	54	0	2	
0006 103001 CERES 1,21,2	954	307	32.18	156	142	0	9	152	142	0	13	
0007 103002 CERES 2	616	180	29.22	95	82	0	3	96	77	0	7	
0008 103003 CERES 3,13	888	230	25.90	124	95	0	11	122	93	0	15	
0009 103004 CERES 4	520	133	25.58	73	55	1	4	77	49	0	7	
0010 103005 CERES 5,19	912	294	32.24	161	126	0	7	161	124	0	9	
0011 103006 CERES 6	692	184	26.59	101	80	0	3	95	86	0	3	
0012 103007 CERES 7	635	147	23.15	74	65	0	8	75	62	0	10	
0013 103008 CERES 8,26,2	609	221	36.29	110	106	0	5	106	109	0	6	
0014 103009 CERES 9,22	950	411	43.26	217	185	0	9	212	184	0	15	
0015 103010 CERES 10	549	191	34.79	102	85	0	4	99	82	0	10	
0016 103012 CERES 12,27	563	275	48.85	145	121	0	9	144	118	0	13	
0017 103014 CERES 14,32	700	167	23.86	92	72	0	3	92	72	0	3	
0018 103015 CERES 15,20	419	137	32.70	75	61	0	1	70	63	0	4	
0019 103017 CERES 17	549	124	22.59	71	49	1	3	70	47	0	7	
0020 103018 CERES 18,33	730	255	34.93	123	127	0	5	127	119	0	9	
0021 103028 CERES 28	368	137	37.23	66	61	0	10	63	61	0	13	
0022 104001 CHATOM 1, MT	765	293	38.30	136	152	0	5	129	158	0	6	
0023 104004 CHATOM 4	189	65	34.39	32	32	0	1	30	33	0	2	
0024 105002 CLAUS 2, LAN	518	195	37.64	97	93	0	5	91	92	0	12	
0025 105003 CLAUS 3, COF	236	82	34.75	46	35	0	1	45	36	0	1	
0026 106001 CLUB 1, WHIT	826	267	32.32	149	110	0	8	138	116	0	13	
0027 106003 CLUB 3	547	64	11.70	32	32	0	0	30	33	0	1	
0028 106004 CLUB 4,6,7	793	187	23.58	89	94	0	4	89	89	0	9	
0029 106005 CLUB 5	231	94	40.69	40	53	0	1	41	51	0	2	
0030 107007 COFFEE 7	255	98	38.43	44	52	0	2	41	55	0	2	
0031 109001 DEL PUERTO 1	532	195	36.65	106	83	1	5	100	86	1	8	
0032 109003 DEL PUERTO 3	434	168	38.71	92	72	0	4	82	79	0	7	
0033 110001 DENAIR 1	574	297	51.74	142	153	0	2	142	151	0	4	
0034 110002 DENAIR 2,12,	725	376	51.86	205	158	0	13	202	160	1	13	
0035 111004 EMPIRE 4	585	176	30.09	101	70	0	5	102	65	0	9	
0036 111005 EMPIRE 5, ST	778	322	41.39	147	165	0	10	137	167	0	18	
0037 112001 HART RANSOM	315	147	46.67	75	67	0	5	73	67	0	7	
0038 112002 HART RANSOM	697	269	38.59	144	115	0	10	144	115	0	10	
0039 113001 HICKMAN 1	343	163	47.52	89	69	0	5	89	71	0	3	
0040 114001 HUGHSON 1,2	933	360	38.59	175	176	0	9	174	174	0	12	
0041 114003 HUGHSON 3,5	879	346	39.36	199	143	0	4	188	150	0	8	
0042 115001 LANGWORTH 1,	608	362	59.54	199	154	0	9	196	151	0	15	
0043 115002 LANGWORTH 2	394	169	42.89	97	65	0	7	92	66	0	11	
0044 116001 MCHENRY 1,3	610	305	50.00	168	120	0	17	165	117	0	23	
0045 117001 MODESTO 1,7	853	271	31.77	132	133	0	6	129	135	0	7	
0046 117002 MODESTO 2	428	214	50.00	107	94	0	13	108	92	0	14	
0047 117003 MODESTO 3,12	855	213	24.91	110	97	0	6	107	96	0	10	
0048 117004 MODESTO 4	519	102	19.65	47	52	0	3	46	53	0	3	
0049 117005 MODESTO 5	595	129	21.68	70	50	0	9	69	47	0	13	
0050 117006 MODESTO 6	644	94	14.60	50	37	0	7	48	39	0	7	

413 PRECINCTS	R E G I S T E R E D	V O T E R S	B C A A L S L T O T A L S	T P U E R R N C O E U N T T A G E	PROPOSITION 95				PROPOSITION 96			
					Y E S	N O	O V E R S	U N D E R S	Y E S	N O	O V E R S	U N D E R S
0051 117008 MODESTO 8	464	132	28.45	78	52	0	2	75	51	0	6	
0052 117009 MODESTO 9,10	957	303	31.66	137	151	0	15	136	149	0	18	
0053 117012 MODESTO 12,1	969	274	28.28	146	119	1	8	142	119	0	13	
0054 117014 MODESTO 14,1	928	339	36.53	187	142	0	10	180	145	0	14	
0055 117016 MODESTO 16,1	899	269	29.92	139	121	0	9	137	122	0	10	
0056 117018 MODESTO 18,6	708	272	38.42	138	125	0	9	135	124	0	13	
0057 117019 MODESTO 19,2	907	346	38.15	179	161	0	6	178	160	0	8	
0058 117021 MODESTO 21,2	866	345	39.84	171	163	0	11	167	162	1	15	
0059 117023 MODESTO 23,8	408	79	19.36	40	38	0	1	35	43	0	1	
0060 117024 MODESTO 24,9	561	147	26.20	82	60	0	5	80	62	0	5	
0061 117025 MODESTO 25,2	510	123	24.12	70	48	0	5	68	48	0	7	
0062 117027 MODESTO 27,3	787	380	48.28	181	180	0	19	181	179	0	20	
0063 117028 MODESTO 28,3	670	237	35.37	127	97	1	12	121	96	0	20	
0064 117029 MODESTO 29	583	212	36.36	130	77	0	5	130	76	0	6	
0065 117030 MODESTO 30,6	831	346	41.64	150	184	0	12	148	183	0	15	
0066 117032 MODESTO 32	602	202	33.55	103	89	0	10	102	87	0	13	
0067 117034 MODESTO 34,3	921	443	48.10	210	212	0	21	204	215	0	24	
0068 117035 MODESTO 35,3	821	358	43.61	165	184	0	9	163	187	0	8	
0069 117040 MODESTO 40,4	715	322	45.03	138	172	0	12	135	173	0	14	
0070 117042 MODESTO 42,5	721	379	52.57	187	180	0	12	186	177	0	16	
0071 117043 MODESTO 43,4	912	346	37.94	170	162	0	14	170	157	0	19	
0072 117045 MODESTO 45,6	967	315	32.57	170	138	0	7	161	145	0	9	
0073 117047 MODESTO 47,5	968	479	49.48	214	250	0	15	212	251	0	16	
0074 117048 MODESTO 48,1	768	365	47.53	182	174	0	9	179	173	0	13	
0075 117050 MODESTO 50,5	732	310	42.35	160	139	0	11	162	132	0	16	
0076 117051 MODESTO 51,8	601	176	29.28	91	80	0	5	92	79	0	5	
0077 117052 MODESTO 52,8	782	339	43.35	171	159	0	9	169	159	0	11	
0078 117053 MODESTO 53,1	952	254	26.68	126	119	0	9	123	117	0	14	
0079 117058 MODESTO 58,7	831	221	26.59	118	94	0	9	115	92	0	14	
0080 117059 MODESTO 59,1	864	429	49.65	207	208	0	14	208	201	0	20	
0081 117061 MODESTO 61,1	821	322	39.22	170	142	0	10	167	141	0	14	
0082 117062 MODESTO 62	485	223	45.98	126	92	0	5	123	93	0	7	
0083 117063 MODESTO 63	731	121	16.55	71	47	0	3	69	48	0	4	
0084 117064 MODESTO 64,6	930	233	25.05	140	87	0	6	136	89	0	8	
0085 117065 MODESTO 65,9	715	252	35.24	152	92	0	8	152	92	0	8	
0086 117069 MODESTO 69,9	973	476	48.92	259	201	0	16	258	200	0	18	
0087 117070 MODESTO 70	505	278	55.05	164	109	0	5	160	110	0	8	
0088 117071 MODESTO 71,1	849	321	37.81	171	143	0	7	167	142	0	12	
0089 117073 MODESTO 73	715	224	31.33	117	98	0	9	117	99	0	8	
0090 117074 MODESTO 74,7	844	357	42.30	140	206	0	11	141	202	0	14	
0091 117076 MODESTO 76,7	842	269	31.95	130	131	0	8	128	131	0	10	
0092 117078 MODESTO 78,8	910	389	42.75	183	194	0	12	178	197	0	14	
0093 117079 MODESTO 79,8	840	324	38.57	156	157	1	10	159	151	1	13	
0094 117084 MODESTO 84,1	603	225	37.31	119	93	0	13	122	90	0	13	
0095 117085 MODESTO 85,9	571	201	35.20	94	104	0	3	95	103	0	3	
0096 117086 MODESTO 86,9	912	266	29.17	145	113	0	8	146	112	0	8	
0097 117088 MODESTO 88,1	990	475	47.98	267	201	0	7	267	199	0	9	
0098 117091 MODESTO 91,9	965	394	40.83	206	183	0	5	198	185	0	11	
0099 117094 MODESTO 94,1	839	336	40.05	183	146	0	7	185	142	0	9	
0100 117095 MODESTO 95,1	861	325	37.75	193	119	0	13	184	125	0	16	

413 PRECINCTS	R E G I S T E R E D	V O T E S	B C A A L S L T O T A L	T P U E R R N C O E U N T T A G E	PROPOSITION 95				PROPOSITION 96			
					Y E S	N O	O V E R S	U N D E R S	Y E S	N O	O V E R S	U N D E R S
0101 117098 MODESTO 98.1	541	219	40.48	115	99	0	5	113	97	0	9	
0102 117100 MODESTO 100.	568	214	37.68	106	99	0	9	103	96	0	15	
0103 117101 MODESTO 101	551	187	33.94	106	75	0	6	102	77	0	8	
0104 117105 MODESTO 105	574	173	30.14	96	74	0	3	90	76	0	7	
0105 117106 MODESTO 106	589	210	35.65	101	102	0	7	99	101	0	10	
0106 117111 MODESTO 111.	860	338	39.30	161	169	0	8	158	167	0	13	
0107 117112 MODESTO 112.	1099	483	43.95	255	204	0	24	249	205	0	29	
0108 117113 MODESTO 113.	938	322	34.33	173	144	0	5	164	147	0	11	
0109 117115 MODESTO 115.	672	146	21.73	81	57	0	8	76	60	0	10	
0110 117118 MODESTO 118	587	252	42.93	140	105	0	7	131	111	1	9	
0111 117121 MODESTO 121	630	236	37.46	102	119	0	15	101	111	0	24	
0112 117136 MODESTO 136.	689	285	41.36	153	128	0	4	148	130	0	7	
0113 117146 MODESTO 146.	761	277	36.40	154	111	0	12	154	106	0	17	
0114 117154 MODESTO 154.	688	205	29.80	102	99	0	4	100	100	0	5	
0115 117160 MODESTO 160	411	126	30.66	71	48	1	6	73	45	0	8	
0116 119001 NEWMAN 1	605	261	43.14	149	105	0	7	149	102	0	10	
0117 119002 NEWMAN 2.4	871	298	34.21	148	140	0	10	149	138	0	11	
0118 119003 NEWMAN 3.6	687	303	44.10	162	140	0	1	153	145	0	5	
0119 120001 NORTH 1.4	726	357	49.17	173	179	0	5	171	179	0	7	
0120 120002 NORTH 2	132	105	79.55	55	49	0	1	56	47	0	2	
0121 120003 NORTH 3	315	143	45.40	84	55	0	4	81	55	0	7	
0122 121001 OAKDALE 1.9.	872	294	33.72	149	135	0	10	142	136	0	16	
0123 121002 OAKDALE 2.14	989	424	42.87	248	167	0	9	245	165	0	14	
0124 121003 OAKDALE 3.13	781	306	39.18	166	131	0	9	162	128	0	16	
0125 121004 OAKDALE 4.8	653	264	40.43	122	139	0	3	123	137	0	4	
0126 121005 OAKDALE 5.6	922	442	47.94	220	209	2	11	214	210	0	18	
0127 121007 OAKDALE 7.12	641	289	45.09	177	109	0	3	176	107	0	6	
0128 123004 PARADISE 4	641	147	22.93	81	59	1	6	78	54	0	15	
0129 123005 PARADISE 5	505	95	18.81	62	31	0	2	57	34	0	4	
0130 123007 PARADISE 7.8	783	234	29.89	129	95	0	10	127	96	0	11	
0131 124001 PATTERSON 1.	582	235	40.38	129	101	1	4	130	100	0	5	
0132 124002 PATTERSON 2.	979	419	42.80	206	201	0	12	201	196	0	22	
0133 124003 PATTERSON 3.	804	287	35.70	163	114	0	10	162	117	0	8	
0134 124004 PATTERSON 4.	810	265	32.72	138	112	0	15	133	111	0	21	
0135 124008 PATTERSON 8.	806	359	44.54	164	179	0	16	161	180	0	18	
0136 126001 RIVERBANK 1	578	238	41.18	135	100	0	3	130	97	0	11	
0137 126002 RIVERBANK 2	494	168	34.01	106	56	0	6	100	56	0	12	
0138 126003 RIVERBANK 3	622	193	31.03	114	72	0	7	107	78	0	8	
0139 126004 RIVERBANK 4.	704	318	45.17	176	135	0	7	165	137	1	15	
0140 126006 RIVERBANK 6.	743	276	37.15	143	121	1	11	138	119	0	19	
0141 126007 RIVERBANK 7.	509	174	34.18	89	77	0	8	80	86	0	8	
0142 126008 RIVERBANK 8.	889	349	39.26	165	173	0	11	167	164	0	18	
0143 126010 RIVERBANK 10	465	201	43.23	130	67	0	4	127	68	0	6	
0144 127001 SALIDA 1	553	196	35.44	101	88	0	7	99	88	0	9	
0145 127002 SALIDA 2.5	658	255	38.75	155	90	0	10	150	91	0	14	
0146 127003 SALIDA 3	560	237	42.32	119	113	0	5	120	111	1	5	
0147 127004 SALIDA 4	517	189	36.56	108	80	0	1	102	82	0	5	
0148 127006 SALIDA 6.9	737	308	41.79	160	137	0	11	157	132	0	19	
0149 128001 TURLOCK 1.19	1000	343	34.30	192	137	0	14	184	137	0	22	
0150 128002 TURLOCK 2.30	973	248	25.49	141	101	0	6	134	105	0	9	

413 PRECINCTS	R E G I S T E R E D	V O T E S	B C A A L S L T O T A L S	T P U E R R N C O E U N T T A G E	PROPOSITION 95				PROPOSITION 96			
					Y E S	N O	O V E R S	U N D E R S	Y E S	N O	O V E R S	U N D E R S
0151 128003 TURLOCK 3,4	880	266	30.23	142	114	0	10	135	121	0	10	
0152 128005 TURLOCK 5,7	684	275	40.20	149	117	0	9	143	119	0	13	
0153 128006 TURLOCK 6,8	969	396	40.87	175	204	0	17	174	199	1	22	
0154 128009 TURLOCK 9	472	275	58.26	135	134	0	6	132	131	0	12	
0155 128010 TURLOCK 10	519	194	37.38	105	82	1	6	105	81	0	8	
0156 128011 TURLOCK 11	678	198	29.20	110	84	0	4	111	81	0	6	
0157 128012 TURLOCK 12,2	932	457	49.03	206	229	0	22	202	229	0	26	
0158 128013 TURLOCK 13,4	879	399	45.39	243	139	0	17	236	143	0	20	
0159 128014 TURLOCK 14	618	145	23.46	68	72	0	5	66	69	0	10	
0160 128015 TURLOCK 15	543	202	37.20	104	93	0	5	101	92	0	9	
0161 128016 TURLOCK 16,3	820	305	37.20	169	123	0	13	168	119	0	18	
0162 128017 TURLOCK 17,2	877	326	37.17	170	141	0	15	164	141	0	21	
0163 128018 TURLOCK 18,2	742	383	51.62	189	188	0	6	186	189	0	8	
0164 128022 TURLOCK 22,3	929	324	34.88	151	162	0	11	144	165	0	15	
0165 128024 TURLOCK 24	544	203	37.32	108	79	0	16	108	79	0	16	
0166 128025 TURLOCK 25	558	183	32.80	99	77	0	7	98	77	0	8	
0167 128028 TURLOCK 28,4	747	321	42.97	170	129	0	22	169	126	0	26	
0168 128038 TURLOCK 38	542	231	42.62	88	129	0	14	84	129	0	18	
0169 128040 TURLOCK 40	561	267	47.59	145	111	0	11	146	107	0	14	
0170 128041 TURLOCK 41,4	418	133	31.82	75	53	0	5	75	51	0	7	
0171 128044 TURLOCK 44,4	901	200	22.20	100	91	0	9	100	88	0	12	
0172 129001 WATERFORD 1,	676	220	32.54	106	105	0	9	106	101	0	13	
0173 129002 WATERFORD 2,	840	306	36.43	159	143	0	4	158	141	0	7	
0174 129003 WATERFORD 3	630	269	42.70	147	114	1	7	142	119	0	8	
0175 130001 WESTPORT 1	389	143	36.76	78	60	0	5	79	60	0	4	
0176 130002 WESTPORT 2,	762	213	27.95	101	103	0	9	103	102	0	8	
0177 132005 WHITMORE 5,8	407	200	49.14	92	99	0	9	87	98	1	14	
0178 132007 WHITMORE 7	524	223	42.56	109	109	0	5	110	108	0	5	
0179 902002 CASWELL 2,4,	229	72	31.44	39	32	0	1	39	32	0	1	
0180 903011 CERES 11,23	191	58	30.37	23	32	0	3	25	32	0	1	
0181 903016 CERES 16	6	0		0	0	0	0	0	0	0	0	
0182 903025 CERES 25	70	42	60.00	21	19	0	2	20	20	0	2	
0183 903030 CERES 30	0	0		0	0	0	0	0	0	0	0	
0184 903031 CERES 31	12	7	58.33	4	3	0	0	4	3	0	0	
0185 904002 CHATOM 2,3,	174	63	36.21	38	25	0	0	38	25	0	0	
0186 905001 CLAUS 1, MCH	187	142	75.94	59	81	0	2	59	81	0	2	
0187 906002 CLUB 2,8	227	130	57.27	52	75	0	3	53	75	0	2	
0188 906009 CLUB 9	38	22	57.89	11	10	0	1	11	11	0	0	
0189 906011 CLUB 11,12,1	212	104	49.06	49	53	0	2	49	53	0	2	
0190 906013 CLUB 13,14	122	52	42.62	26	24	0	2	25	25	0	2	
0191 907005 COFFEE 5,8,9	47	26	55.32	10	12	0	4	10	12	0	4	
0192 907006 COFFEE 6, MC	171	109	63.74	48	61	0	0	49	59	0	1	
0193 907010 COFFEE 10, M	188	129	68.62	69	57	0	3	68	58	0	3	
0194 907011 COFFEE 11	228	143	62.72	91	52	0	0	92	48	0	3	
0195 908001 CROWS LANDIN	204	106	51.96	70	33	0	3	72	31	0	3	
0196 908002 CROWS LANDIN	212	120	56.60	78	38	0	4	76	40	0	4	
0197 908003 CROWS LANDIN	47	26	55.32	13	13	0	0	13	13	0	0	
0198 908004 CROWS LANDIN	199	133	66.83	70	62	0	1	70	60	0	3	
0199 908005 CROWS LANDIN	222	118	53.15	63	55	0	0	61	57	0	0	
0200 908006 CROWS LANDIN	230	134	58.26	63	71	0	0	64	70	0	0	

413 PRECINCTS	R E G I S T E R E D	V O T E S	B C A A L S L T O T A L	T P U E R R N C O E U N T T A G E	PROPOSITION 95				PROPOSITION 96				
					Y E S	N O	O V E R S	U N D E R S	Y E S	N O	O V E R S	U N D E R S	
0201 909004 DEL PUERTO 4	0	0			0	0	0	0	0	0	0	0	0
0202 909005 DEL PUERTO 5	0	0			0	0	0	0	0	0	0	0	0
0203 909006 DEL PUERTO 6	88	62	70.45		33	29	0	0	32	30	0	0	0
0204 909008 DEL PUERTO 8	0	0			0	0	0	0	0	0	0	0	0
0205 910005 DENAIR 5,8,1	182	69	37.91		42	26	0	1	41	27	0	1	1
0206 910007 DENAIR 7	185	129	69.73		69	55	0	5	65	57	0	7	7
0207 910009 DENAIR 9,11	192	125	65.10		74	47	0	4	73	47	0	5	5
0208 910010 DENAIR 10,14	202	129	63.86		74	54	0	1	73	55	0	1	1
0209 910020 DENAIR 20,21	223	116	52.02		63	48	0	5	62	49	0	5	5
0210 910022 DENAIR 22	162	105	64.81		51	50	0	4	51	50	0	4	4
0211 911008 EMPIRE 8,9,1	199	125	62.81		78	43	0	4	78	43	0	4	4
0212 912003 HART RANSOM	181	93	51.38		58	32	0	3	58	32	0	3	3
0213 912004 HART RANSOM	209	125	59.81		55	66	0	4	55	66	0	4	4
0214 913002 HICKMAN 2, W	154	102	66.23		64	37	0	1	63	38	0	1	1
0215 914004 HUGHSON 4	0	0			0	0	0	0	0	0	0	0	0
0216 916002 MCHENRY 2,8	113	70	61.95		32	37	0	1	31	38	0	1	1
0217 917049 MODESTO 49,1	2	1	50.00		0	1	0	0	0	1	0	0	0
0218 917114 MODESTO 114	0	0			0	0	0	0	0	0	0	0	0
0219 917131 MODESTO 131	133	70	52.63		26	43	0	1	24	44	0	2	2
0220 917158 MODESTO 158	138	105	76.09		62	39	0	4	60	41	0	4	4
0221 917159 MODESTO 159	49	37	75.51		13	21	0	3	13	22	0	2	2
0222 918002 MT VIEW 2	61	28	45.90		15	11	0	2	15	11	0	2	2
0223 919005 NEWMAN 5	0	0			0	0	0	0	0	0	0	0	0
0224 923001 PARADISE 1,1	190	116	61.05		62	49	0	5	60	51	0	5	5
0225 923002 PARADISE 2,1	202	109	53.96		56	53	0	0	56	53	0	0	0
0226 923003 PARADISE 3,6	127	81	63.78		47	30	0	4	46	31	0	4	4
0227 923014 PARADISE 14,	99	69	69.70		40	28	0	1	39	27	0	3	3
0228 923015 PARADISE 15,	199	101	50.75		52	49	0	0	53	48	0	0	0
0229 923019 PARADISE 19,	215	103	47.91		57	43	0	3	57	42	0	4	4
0230 924006 PATTERSON 6,	206	100	48.54		47	49	0	4	46	51	0	3	3
0231 928021 TURLOCK 21,3	195	89	45.64		52	35	0	2	51	36	0	2	2
0232 928035 TURLOCK 35,3	90	40	44.44		16	18	0	6	18	18	0	4	4
0233 931004 STAR 4	131	84	64.12		45	37	0	2	44	38	0	2	2
0234 932002 WHITMORE 2,9	119	51	42.86		25	26	0	0	25	26	0	0	0
0235 932003 WHITMORE 3	76	51	67.11		18	30	0	3	18	30	0	3	3
0236 101001 AV AIRPORT 1	248	138	55.65		78	59	0	1	71	66	0	1	1
0237 101002 AV AIRPORT 2	159	74	46.54		49	24	0	1	49	24	0	1	1
0238 102001 AV CASWELL 1	283	113	39.93		59	50	0	4	60	49	0	4	4
0239 102005 AV CASWELL 5	252	102	40.48		42	57	0	3	38	60	0	4	4
0240 102007 AV CASWELL 7	294	148	50.34		89	57	0	2	92	53	0	3	3
0241 103001 AV CERES 1,2	494	273	55.26		143	123	0	7	144	121	0	8	8
0242 103002 AV CERES 2	314	200	63.69		117	79	0	4	116	80	0	4	4
0243 103003 AV CERES 3,1	469	277	59.06		146	125	0	6	148	122	0	7	7
0244 103004 AV CERES 4	254	130	51.18		79	48	0	3	77	51	0	2	2
0245 103005 AV CERES 5,1	441	266	60.32		147	113	0	6	148	113	0	5	5
0246 103006 AV CERES 6	300	149	49.67		75	71	0	3	79	68	0	2	2
0247 103007 AV CERES 7	259	134	51.74		54	75	0	5	58	69	0	7	7
0248 103008 AV CERES 8,2	337	181	53.71		111	69	0	1	111	69	0	1	1
0249 103009 AV CERES 9,2	617	386	62.56		219	158	0	9	214	160	0	12	12
0250 103010 AV CERES 10	314	200	63.69		108	89	0	3	107	89	0	4	4

413 PRECINCTS	PROPOSITION 95			PROPOSITION 96							
	R E G I S T E R E D	B C A A L S L T O T A L S	T P U E R R N C O E U N T T A G E	Y E S	N O	O V E R S	U N D E R S	Y E S	N O	O V E R S	U N D E R S
0251 103012 AV CERES 12.	363	237	65.29	118	107	0	12	117	108	0	12
0252 103014 AV CERES 14.	264	149	56.44	84	64	0	1	82	66	0	1
0253 103015 AV CERES 15.	281	173	61.57	93	77	1	2	91	78	0	4
0254 103017 AV CERES 17.	319	184	57.68	92	87	0	5	92	86	0	6
0255 103018 AV CERES 18.	357	187	52.38	105	79	0	3	105	80	0	2
0256 103028 AV CERES 28	203	109	53.69	55	51	0	3	56	51	0	2
0257 104001 AV CHATOM 1.	667	415	62.22	216	189	1	9	216	185	1	13
0258 104004 AV CHATOM 4	158	100	63.29	48	52	0	0	46	54	0	0
0259 105002 AV CLAUS 2.	567	367	64.73	181	184	0	2	176	188	0	3
0260 105003 AV CLAUS 3.	300	189	63.00	104	81	0	4	105	81	0	3
0261 106001 AV CLUB 1, W	507	296	58.38	181	111	0	4	178	114	0	4
0262 106003 AV CLUB 3	161	79	49.07	46	31	0	2	45	32	0	2
0263 106004 AV CLUB 4,6.	269	145	53.90	65	78	0	2	67	76	0	2
0264 106005 AV CLUB 5	194	142	73.20	71	70	0	1	70	71	0	1
0265 107007 AV COFFEE 7	191	123	64.40	59	63	0	1	59	63	0	1
0266 109001 AV DEL PUERT	445	298	66.97	174	121	0	3	177	119	0	2
0267 109003 AV DEL PUERT	193	118	61.14	65	53	0	0	63	54	0	1
0268 110001 AV DENAIR 1.	351	239	68.09	122	111	0	6	119	113	1	6
0269 110002 AV DENAIR 2.	634	445	70.19	227	209	1	8	224	212	0	9
0270 111004 AV EMPIRE 4	228	119	52.19	62	56	0	1	64	54	0	1
0271 111005 AV EMPIRE 5.	723	518	71.65	265	246	0	7	268	244	0	6
0272 112001 AV HART RANS	576	392	68.06	187	192	0	13	190	187	1	14
0273 112002 AV HART RANS	491	319	64.97	160	156	0	3	159	156	0	4
0274 113001 AV HICKMAN 1	255	179	70.20	86	92	0	1	87	91	0	1
0275 114001 AV HUGHSON 1	580	314	54.14	182	129	0	3	183	129	0	2
0276 114003 AV HUGHSON 3	569	373	65.55	206	153	0	14	206	153	0	14
0277 115001 AV LANGWORTH	941	711	75.56	433	263	0	15	434	259	0	18
0278 115002 AV LANGWORTH	548	340	62.04	175	158	0	7	177	157	0	6
0279 116001 AV MCHENRY 1.	696	489	70.26	300	173	0	16	305	171	0	13
0280 117001 AV MODESTO 1.	469	258	55.01	148	105	0	5	146	104	0	8
0281 117002 AV MODESTO 2	419	277	66.11	128	139	0	10	130	133	0	14
0282 117003 AV MODESTO 3	340	152	44.71	81	67	0	4	78	69	0	5
0283 117004 AV MODESTO 4	217	81	37.33	43	37	0	1	42	36	0	3
0284 117005 AV MODESTO 5	263	118	44.87	60	55	0	3	59	55	0	4
0285 117006 AV MODESTO 6	213	76	35.68	36	39	0	1	32	40	0	4
0286 117008 AV MODESTO 8	310	200	64.52	118	78	0	4	114	79	0	7
0287 117009 AV MODESTO 9	640	412	64.38	191	205	0	16	191	205	0	16
0288 117012 AV MODESTO 1	514	294	57.20	153	137	0	4	154	135	0	5
0289 117014 AV MODESTO 1	642	395	61.53	214	171	0	10	208	176	0	11
0290 117016 AV MODESTO 1	446	277	62.11	145	127	0	5	146	126	0	5
0291 117018 AV MODESTO 1	602	424	70.43	215	202	0	7	213	202	0	9
0292 117019 AV MODESTO 1	683	454	66.47	236	212	0	6	238	208	0	8
0293 117021 AV MODESTO 2	623	400	64.21	197	194	0	9	193	196	0	11
0294 117023 AV MODESTO 2	113	47	41.59	26	20	0	1	25	21	0	1
0295 117024 AV MODESTO 2	255	135	52.94	81	49	0	5	80	49	0	6
0296 117025 AV MODESTO 2	308	183	59.42	113	64	0	6	113	63	0	7
0297 117027 AV MODESTO 2	483	325	67.29	157	159	0	9	156	158	0	11
0298 117028 AV MODESTO 2	429	257	59.91	114	130	0	13	115	129	0	13
0299 117029 AV MODESTO 2	369	215	58.27	117	91	0	7	117	91	0	7
0300 117030 AV MODESTO 3	646	401	62.07	194	196	0	11	190	195	0	16

		R	V	T	PROPOSITION 95				PROPOSITION 96						
		E	O	U			O	V			O	V			
		G	T	R			V	U			V	U			
		I	B	N			O	U			O	U			
		S	C	C			V	U			V	U			
		R	A	O			O	U			V	U			
		T	A	E			V	U			V	U			
		S	L	U			O	U			V	U			
		E	S	N			V	U			V	U			
		R	L	T			O	U			V	U			
		E	T	A			E	O			V	U			
		D	S	G			R	N			E	D			
				E			E	O			T	E			
413 PRECINCTS					Y	N	S	R	S	Y	N	S	R		
					S	O	S	E	S	S	O	S	E		
0301	117032	AV	MODESTO	3	311	167	53.70	86	78	0	3	86	77	0	4
0302	117034	AV	MODESTO	3	745	531	71.28	227	281	0	23	226	280	0	25
0303	117035	AV	MODESTO	3	680	494	72.65	223	253	0	18	225	249	0	20
0304	117040	AV	MODESTO	4	632	441	69.78	225	201	0	15	226	198	0	17
0305	117042	AV	MODESTO	4	802	584	72.82	275	292	0	17	273	293	0	18
0306	117043	AV	MODESTO	4	762	541	71.00	286	243	1	11	280	250	0	11
0307	117045	AV	MODESTO	4	733	427	58.25	197	212	0	18	198	211	0	18
0308	117047	AV	MODESTO	4	1036	775	74.81	357	404	0	14	356	402	0	17
0309	117048	AV	MODESTO	4	726	514	70.80	262	241	0	11	260	240	0	14
0310	117050	AV	MODESTO	5	584	377	64.55	182	180	0	15	176	184	1	16
0311	117051	AV	MODESTO	5	484	278	57.44	147	125	0	6	143	126	0	9
0312	117052	AV	MODESTO	5	817	576	70.50	310	253	0	13	304	257	0	15
0313	117053	AV	MODESTO	5	619	358	57.84	203	150	0	5	202	151	0	5
0314	117058	AV	MODESTO	5	470	248	52.77	134	113	0	1	133	114	0	1
0315	117059	AV	MODESTO	5	663	468	70.59	250	202	0	16	248	202	0	18
0316	117061	AV	MODESTO	6	476	296	62.18	161	128	0	7	160	127	0	9
0317	117062	AV	MODESTO	6	246	130	52.85	69	56	0	5	69	56	0	5
0318	117063	AV	MODESTO	6	246	111	45.12	66	43	0	2	68	42	0	1
0319	117064	AV	MODESTO	6	373	189	50.67	110	72	0	7	111	69	0	9
0320	117065	AV	MODESTO	6	514	325	63.23	179	133	1	12	175	131	0	19
0321	117069	AV	MODESTO	6	977	689	70.52	389	281	0	19	385	285	0	19
0322	117070	AV	MODESTO	7	389	276	70.95	149	115	0	12	141	120	0	15
0323	117071	AV	MODESTO	7	723	531	73.44	276	239	0	16	282	234	0	15
0324	117073	AV	MODESTO	7	275	123	44.73	59	61	0	3	58	62	0	3
0325	117074	AV	MODESTO	7	862	619	71.81	313	290	0	16	307	296	0	16
0326	117076	AV	MODESTO	7	539	311	57.70	155	151	0	5	155	150	0	6
0327	117078	AV	MODESTO	7	675	422	62.52	219	197	0	6	218	196	0	8
0328	117079	AV	MODESTO	7	682	436	63.93	228	199	0	9	227	200	0	9
0329	117084	AV	MODESTO	8	448	323	72.10	174	135	1	13	171	137	1	14
0330	117085	AV	MODESTO	8	366	245	66.94	137	104	0	4	135	104	0	6
0331	117086	AV	MODESTO	8	671	428	63.79	249	164	1	14	252	162	0	14
0332	117088	AV	MODESTO	8	927	622	67.10	350	246	0	26	346	250	0	26
0333	117091	AV	MODESTO	9	852	580	68.08	285	282	0	13	292	276	0	12
0334	117094	AV	MODESTO	9	835	562	67.31	335	215	0	12	331	217	0	14
0335	117095	AV	MODESTO	9	575	370	64.35	203	160	0	7	198	161	0	11
0336	117098	AV	MODESTO	9	375	234	62.40	138	93	0	3	136	95	0	3
0337	117100	AV	MODESTO	1	502	347	69.12	180	166	0	1	177	169	0	1
0338	117101	AV	MODESTO	1	433	284	65.59	154	120	0	10	152	122	0	10
0339	117105	AV	MODESTO	1	344	173	50.29	90	80	0	3	91	76	0	6
0340	117106	AV	MODESTO	1	321	209	65.11	134	72	0	3	135	70	0	4
0341	117111	AV	MODESTO	1	614	401	65.31	212	179	0	10	209	179	0	13
0342	117112	AV	MODESTO	1	919	600	65.29	340	244	0	16	337	244	0	19
0343	117113	AV	MODESTO	1	490	281	57.35	153	125	0	3	149	126	0	6
0344	117115	AV	MODESTO	1	309	135	43.69	72	59	0	4	67	64	0	4
0345	117118	AV	MODESTO	1	372	213	57.26	109	97	0	7	105	100	0	8
0346	117121	AV	MODESTO	1	294	157	53.40	100	55	0	2	101	53	0	3
0347	117136	AV	MODESTO	1	509	295	57.96	157	129	0	9	157	127	0	11
0348	117146	AV	MODESTO	1	496	307	61.90	174	126	0	7	172	127	1	7
0349	117154	AV	MODESTO	1	455	269	59.12	140	121	0	8	139	120	0	10
0350	117160	AV	MODESTO	1	222	106	47.75	46	56	0	4	47	55	0	4

413 PRECINCTS	R E G I S T E R E D	V O T E S	T P U E R R N C O E U N T T A G E	PROPOSITION 95				PROPOSITION 96			
				Y E S	N O	O V E R S	U N D E R S	Y E S	N O	O V E R S	U N D E R S
0351 119001 AV NEWMAN 1	343	202	58.89	113	86	0	3	110	89	0	3
0352 119002 AV NEWMAN 2	395	217	54.94	111	95	0	11	112	92	0	13
0353 119003 AV NEWMAN 3	351	218	62.11	129	87	0	2	126	88	0	4
0354 120001 AV NORTH 1,4	1059	742	70.07	414	314	0	14	417	309	0	16
0355 120002 AV NORTH 2	203	115	56.65	71	44	0	0	71	44	0	0
0356 120003 AV NORTH 3	350	233	66.57	131	93	0	9	130	94	0	9
0357 121001 AV OAKDALE 1	624	409	65.54	228	167	0	14	229	166	0	14
0358 121002 AV OAKDALE 2	766	480	62.66	271	195	0	14	266	199	0	15
0359 121003 AV OAKDALE 3	596	391	65.60	220	160	0	11	222	158	0	11
0360 121004 AV OAKDALE 4	623	411	65.97	221	185	0	5	218	186	0	7
0361 121005 AV OAKDALE 5	785	547	69.68	300	226	0	21	300	222	0	25
0362 121007 AV OAKDALE 7	529	338	63.89	178	151	0	9	179	151	0	8
0363 123004 AV PARADISE	237	119	50.21	58	59	0	2	58	56	0	5
0364 123005 AV PARADISE	134	59	44.03	37	20	0	2	36	22	0	1
0365 123007 AV PARADISE	361	199	55.12	99	96	0	4	96	98	0	5
0366 124001 AV PATTERSON	230	144	62.61	74	70	0	0	74	70	0	0
0367 124002 AV PATTERSON	541	343	63.40	184	159	0	0	180	160	0	3
0368 124003 AV PATTERSON	467	295	63.17	169	121	0	5	168	121	0	6
0369 124004 AV PATTERSON	315	163	51.75	77	78	0	8	73	81	0	9
0370 124008 AV PATTERSON	369	208	56.37	111	90	0	7	113	87	0	8
0371 126001 AV RIVERBANK	379	240	63.32	127	109	0	4	126	112	0	2
0372 126002 AV RIVERBANK	240	141	58.75	84	52	0	5	83	53	0	5
0373 126003 AV RIVERBANK	233	129	55.36	88	37	1	3	89	37	0	3
0374 126004 AV RIVERBANK	565	392	69.38	190	192	0	10	189	193	0	10
0375 126006 AV RIVERBANK	416	221	53.13	127	83	0	11	132	79	0	10
0376 126007 AV RIVERBANK	191	106	55.50	55	49	0	2	58	46	0	2
0377 126008 AV RIVERBANK	568	346	60.92	198	140	0	8	200	137	0	9
0378 126010 AV RIVERBANK	355	205	57.75	121	80	0	4	123	79	0	3
0379 127001 AV SALIDA 1	392	253	64.54	150	99	0	4	148	100	0	5
0380 127002 AV SALIDA 2	336	209	62.20	111	94	0	4	109	96	0	4
0381 127003 AV SALIDA 3	250	157	62.80	101	56	0	0	102	55	0	0
0382 127004 AV SALIDA 4	207	113	54.59	62	48	0	3	62	48	0	3
0383 127006 AV SALIDA 6	368	217	58.97	120	89	0	8	122	86	0	9
0384 128001 AV TURLOCK 1	705	435	61.70	227	196	0	12	221	197	0	17
0385 128002 AV TURLOCK 2	400	217	54.25	98	113	0	6	98	112	0	7
0386 128003 AV TURLOCK 3	406	180	44.33	104	75	0	1	103	76	0	1
0387 128005 AV TURLOCK 5	442	282	63.80	140	135	0	7	140	134	0	8
0388 128006 AV TURLOCK 6	954	660	69.18	351	293	0	16	353	284	0	23
0389 128009 AV TURLOCK 9	413	313	75.79	166	131	0	16	164	133	0	16
0390 128010 AV TURLOCK 1	352	198	56.25	94	97	0	7	95	96	0	7
0391 128011 AV TURLOCK 1	324	170	52.47	88	77	0	5	91	72	1	6
0392 128012 AV TURLOCK 1	1264	923	73.02	408	490	0	25	403	488	1	31
0393 128013 AV TURLOCK 1	521	292	56.05	181	104	0	7	183	102	0	7
0394 128014 AV TURLOCK 1	331	181	54.68	94	79	0	8	95	78	0	8
0395 128015 AV TURLOCK 1	282	199	70.57	112	81	0	6	114	79	0	6
0396 128016 AV TURLOCK 1	653	405	62.02	224	167	0	14	222	167	0	16
0397 128017 AV TURLOCK 1	628	439	69.90	239	191	0	9	235	193	0	11
0398 128018 AV TURLOCK 1	853	628	73.62	339	272	0	17	342	266	0	20
0399 128022 AV TURLOCK 2	700	473	67.57	276	177	1	19	279	172	2	20
0400 128024 AV TURLOCK 2	362	229	63.26	122	100	0	7	124	97	0	8

413 PRECINCTS	R E G I S T E R E D	V B C A A L S L T O T A L S	T P U E R R N C O E U N T T A G E	PROPOSITION 95				PROPOSITION 96			
				Y E S	N O	O V E R S	U N D E R S	Y E S	N O	O V E R S	U N D E R S
0401 128025 AV TURLOCK 2	318	174	54.72	84	84	0	6	86	82	0	6
0402 128028 AV TURLOCK 2	483	302	62.53	168	131	0	3	167	132	0	3
0403 128038 AV TURLOCK 3	421	268	63.66	162	101	0	5	160	101	0	7
0404 128040 AV TURLOCK 4	384	249	64.84	139	102	0	8	137	102	0	10
0405 128041 AV TURLOCK 4	228	124	54.39	62	62	0	0	59	63	0	2
0406 128044 AV TURLOCK 4	425	238	56.00	118	111	0	9	119	111	0	8
0407 129001 AV WATERFORD	335	189	56.42	80	108	0	1	80	108	0	1
0408 129002 AV WATERFORD	416	261	62.74	142	111	0	8	141	111	0	9
0409 129003 AV WATERFORD	414	257	62.08	136	111	0	10	138	110	0	9
0410 130001 AV WESTPORT	310	215	69.35	104	106	0	5	108	101	0	6
0411 130002 AV WESTPORT	593	362	61.05	206	152	0	4	207	149	0	6
0412 132005 AV WHITMORE	532	393	73.87	191	194	0	8	191	192	1	9
0413 132007 AV WHITMORE	466	332	71.24	163	160	0	9	167	155	0	10
GRAND TOTALS	213769	101691	47.57	53517	45351	23	2800	52899	45250	21	3521

413 PRECINCTS	R V			T P		PROPOSITION 97		LOCAL MEASURE E				
	E O	G T	I E	B C	U E	R R	N C	O V	U V	O V	U V	
	S R	A A	L S	L S	O E	U N	Y	N	O V	U V	O V	U V
	T S	A A	L S	L S	O E	U N	E	O	V O	U V	V O	U V
	E	L T	T T	T T	A	A	S	R	E T	D T	E T	D T
	R	O	A	A	G	G	E	N	R E	E E	R E	E E
	E	T	E	E	S	S	S	O	S	R S	S	R S
	D	S	E	E	S	O	S	O	S	S	S	S
COUNTY TOTAL	213769	101691	47.57	52815	45185	7	3684	63121	30838	30	7702	
VOTING PRECINCTS	213769	101691	47.57	52815	45185	7	3684	63121	30838	30	7702	
BD OF EQUALIZATION 2	213769	101691	47.57	52815	45185	7	3684	63121	30838	30	7702	
CONGRESSIONAL 18	95822	40895	42.68	21014	18371	1	1509	25863	11883	7	3142	
CONGRESSIONAL 19	117947	60796	51.55	31801	26814	6	2175	37258	18955	23	4560	
CONGRESSIONAL TOTAL	213769	101691	47.57	52815	45185	7	3684	63121	30838	30	7702	
ASSEMBLY DISTRICT 17	4742	2290	48.29	1215	1008	0	67	1315	822	0	153	
ASSEMBLY DISTRICT 25	125259	63065	50.35	32707	28086	4	2268	39989	18290	22	4764	
ASSEMBLY DISTRICT 26	83768	36336	43.38	18893	16091	3	1349	21817	11726	8	2785	
ASSEMBLY TOTAL	213769	101691	47.57	52815	45185	7	3684	63121	30838	30	7702	
1ST SUPERVISORIAL	48709	24915	51.15	13144	10894	2	875	15384	7696	13	1822	
2ND SUPERVISORIAL	45849	22564	49.21	11664	10051	3	846	13479	7329	5	1751	
3RD SUPERVISORIAL	37571	16190	43.09	8644	6932	1	613	10263	4676	3	1248	
4TH SUPERVISORIAL	46716	23778	50.90	11924	10976	0	878	15596	6322	7	1853	
5TH SUPERVISORIAL	34924	14244	40.79	7439	6332	1	472	8399	4815	2	1028	
SUPERVISORIAL TOTAL	213769	101691	47.57	52815	45185	7	3684	63121	30838	30	7702	
CERES	16519	6735	40.77	3536	2969	1	229	4057	2140	1	537	
HUGHSON	2961	1393	47.04	748	607	1	37	882	417	0	94	
MODESTO	90834	43421	47.80	22214	19571	1	1635	28266	11703	11	3441	
NEWMAN	3252	1499	46.09	796	655	0	48	881	518	0	100	
OAKDALE	8781	4595	52.33	2457	1976	1	161	2834	1413	2	346	
PATTERSON	6109	2818	46.13	1433	1277	0	108	1674	943	2	199	
RIVERBANK	7951	3697	46.50	2013	1536	0	148	2280	1133	1	283	
TURLOCK	28920	13982	48.35	7231	6150	1	600	8495	4296	1	1190	
WATERFORD	3311	1502	45.36	758	694	0	50	902	502	2	96	
CITY TOTAL	168638	79642	47.23	41186	35435	5	3016	50271	23065	20	6286	
UNINCORPORATED AREA	45131	22049	48.86	11629	9750	2	668	12850	7773	10	1416	

413 PRECINCTS	R E G I S T E R E D	V O T E R S	B C A A L S L T O S	T P U E R R N C O E U N T T A G E	PROPOSITION 97				LOCAL MEASURE E			
					Y E S	N O	O V E R S	U N D E R S	Y E S	N O	O V E R S	U N D E R S
0001 101001 AIRPORT 1, E	539	167	30.98	91	69	0	7	88	63	0	16	
0002 101002 AIRPORT 2,3,	524	87	16.60	51	31	0	5	42	38	0	7	
0003 102001 CASWELL 1,3	945	152	16.08	81	64	0	7	78	63	0	11	
0004 102005 CASWELL 5,6	834	189	22.66	100	81	0	8	105	72	0	12	
0005 102007 CASWELL 7,9	550	127	23.09	72	54	0	1	77	41	0	9	
0006 103001 CERES 1,21,2	954	307	32.18	154	141	1	11	175	111	0	21	
0007 103002 CERES 2	616	180	29.22	92	80	0	8	102	62	0	16	
0008 103003 CERES 3,13	888	230	25.90	122	93	0	15	125	73	0	32	
0009 103004 CERES 4	520	133	25.58	77	50	0	6	76	45	0	12	
0010 103005 CERES 5,19	912	294	32.24	158	127	0	9	156	112	0	26	
0011 103006 CERES 6	692	184	26.59	97	83	0	4	105	70	0	9	
0012 103007 CERES 7	635	147	23.15	69	67	0	11	93	31	0	23	
0013 103008 CERES 8,26,2	609	221	36.29	109	106	0	6	122	79	0	20	
0014 103009 CERES 9,22	950	411	43.26	213	182	0	16	235	132	0	44	
0015 103010 CERES 10	549	191	34.79	99	82	0	10	93	81	0	17	
0016 103012 CERES 12,27	563	275	48.85	144	119	0	12	163	88	0	24	
0017 103014 CERES 14,32	700	167	23.86	91	73	0	3	91	64	0	12	
0018 103015 CERES 15,20	419	137	32.70	69	64	0	4	89	42	0	6	
0019 103017 CERES 17	549	124	22.59	68	49	0	7	70	40	0	14	
0020 103018 CERES 18,33	730	255	34.93	127	119	0	9	164	77	0	14	
0021 103028 CERES 28	368	137	37.23	65	59	0	13	78	39	0	20	
0022 104001 CHATOM 1, MT	765	293	38.30	136	150	0	7	155	116	0	22	
0023 104004 CHATOM 4	189	65	34.39	29	34	0	2	39	22	0	4	
0024 105002 CLAUS 2, LAN	518	195	37.64	92	90	0	13	95	79	0	21	
0025 105003 CLAUS 3, COF	236	82	34.75	45	36	0	1	41	38	0	3	
0026 106001 CLUB 1, WHIT	826	267	32.32	139	115	0	13	138	102	0	27	
0027 106003 CLUB 3	547	64	11.70	31	32	0	1	37	22	0	5	
0028 106004 CLUB 4,6,7	793	187	23.58	89	89	0	9	104	68	0	15	
0029 106005 CLUB 5	231	94	40.69	41	51	0	2	44	44	0	6	
0030 107007 COFFEE 7	255	98	38.43	41	54	0	3	69	23	0	6	
0031 109001 DEL PUERTO 1	532	195	36.65	103	84	0	8	95	89	0	11	
0032 109003 DEL PUERTO 3	434	168	38.71	88	71	0	9	73	79	0	16	
0033 110001 DENAIR 1	574	297	51.74	141	152	0	4	154	132	0	11	
0034 110002 DENAIR 2,12,	725	376	51.86	203	159	0	14	199	143	2	32	
0035 111004 EMPIRE 4	585	176	30.09	99	68	0	9	102	56	0	18	
0036 111005 EMPIRE 5, ST	778	322	41.39	140	166	0	16	162	132	2	26	
0037 112001 HART RANSOM	315	147	46.67	73	68	0	6	89	48	0	10	
0038 112002 HART RANSOM	697	269	38.59	144	115	0	10	134	117	0	18	
0039 113001 HICKMAN 1	343	163	47.52	88	70	0	5	99	53	0	11	
0040 114001 HUGHSON 1,2	933	360	38.59	172	174	0	14	216	114	0	30	
0041 114003 HUGHSON 3,5	879	346	39.36	186	152	0	8	211	112	0	23	
0042 115001 LANGWORTH 1,	608	362	59.54	198	150	0	14	201	130	0	31	
0043 115002 LANGWORTH 2	394	169	42.89	92	68	0	9	96	56	1	16	
0044 116001 MCHENRY 1,3	610	305	50.00	164	118	0	23	154	119	0	32	
0045 117001 MODESTO 1,7	853	271	31.77	130	134	0	7	161	86	0	24	
0046 117002 MODESTO 2	428	214	50.00	109	91	0	14	134	62	0	18	
0047 117003 MODESTO 3,12	855	213	24.91	106	97	0	10	108	85	0	20	
0048 117004 MODESTO 4	519	102	19.65	46	53	0	3	59	34	0	9	
0049 117005 MODESTO 5	595	129	21.68	70	47	0	12	77	37	0	15	
0050 117006 MODESTO 6	644	94	14.60	49	37	0	8	48	35	0	11	

413 PRECINCTS	R E G I S T E R E D	V O T E S	B C A A L S L T O T A L	T P U E R R N C O E U N T T A G E	PROPOSITION 97				LOCAL MEASURE E			
					Y E S	N O	O V E R S	U N D E R	Y E S	N O	O V E R S	U N D E R
0051 117008 MODESTO 8	464	132	28.45	73	55	0	4	85	33	0	14	
0052 117009 MODESTO 9,10	957	303	31.66	137	148	0	18	193	81	0	29	
0053 117012 MODESTO 12,1	969	274	28.28	138	122	0	14	165	79	0	30	
0054 117014 MODESTO 14,1	928	339	36.53	179	144	0	16	204	105	0	30	
0055 117016 MODESTO 16,1	899	269	29.92	134	124	0	11	189	56	0	24	
0056 117018 MODESTO 18,6	708	272	38.42	137	124	0	11	152	95	0	25	
0057 117019 MODESTO 19,2	907	346	38.15	177	160	0	9	222	94	0	30	
0058 117021 MODESTO 21,2	866	345	39.84	168	160	0	17	210	100	0	35	
0059 117023 MODESTO 23,8	408	79	19.36	38	40	0	1	41	33	1	4	
0060 117024 MODESTO 24,9	561	147	26.20	80	58	0	9	90	41	0	16	
0061 117025 MODESTO 25,2	510	123	24.12	69	46	0	8	68	41	0	14	
0062 117027 MODESTO 27,3	787	380	48.28	176	181	0	23	237	102	0	41	
0063 117028 MODESTO 28,3	670	237	35.37	120	98	0	19	153	60	0	24	
0064 117029 MODESTO 29	583	212	36.36	128	78	0	6	130	69	0	13	
0065 117030 MODESTO 30,6	831	346	41.64	150	181	0	15	227	85	0	34	
0066 117032 MODESTO 32	602	202	33.55	101	87	0	14	117	55	0	30	
0067 117034 MODESTO 34,3	921	443	48.10	204	212	0	27	289	116	0	38	
0068 117035 MODESTO 35,3	821	358	43.61	163	187	0	8	246	84	0	28	
0069 117040 MODESTO 40,4	715	322	45.03	133	174	0	15	209	82	0	31	
0070 117042 MODESTO 42,5	721	379	52.57	186	177	0	16	237	111	0	31	
0071 117043 MODESTO 43,4	912	346	37.94	167	159	0	20	237	74	0	35	
0072 117045 MODESTO 45,6	967	315	32.57	161	143	0	11	203	83	0	29	
0073 117047 MODESTO 47,5	968	479	49.48	211	252	0	16	299	140	0	40	
0074 117048 MODESTO 48,1	768	365	47.53	177	173	0	15	228	106	0	31	
0075 117050 MODESTO 50,5	732	310	42.35	161	132	0	17	190	88	0	32	
0076 117051 MODESTO 51,8	601	176	29.28	89	82	0	5	103	61	0	12	
0077 117052 MODESTO 52,8	782	339	43.35	169	155	0	15	216	88	1	34	
0078 117053 MODESTO 53,1	952	254	26.68	123	118	0	13	144	86	0	24	
0079 117058 MODESTO 58,7	831	221	26.59	113	94	0	14	130	68	0	23	
0080 117059 MODESTO 59,1	864	429	49.65	208	201	0	20	255	135	1	38	
0081 117061 MODESTO 61,1	821	322	39.22	169	137	0	16	203	90	0	29	
0082 117062 MODESTO 62	485	223	45.98	123	94	0	6	129	70	1	23	
0083 117063 MODESTO 63	731	121	16.55	70	46	0	5	66	46	0	9	
0084 117064 MODESTO 64,6	930	233	25.05	137	87	0	9	138	71	0	24	
0085 117065 MODESTO 65,9	715	252	35.24	155	89	0	8	154	76	0	22	
0086 117069 MODESTO 69,9	973	476	48.92	253	204	0	19	270	152	0	54	
0087 117070 MODESTO 70	505	278	55.05	158	109	0	11	179	72	0	27	
0088 117071 MODESTO 71,1	849	321	37.81	164	145	0	12	196	89	0	36	
0089 117073 MODESTO 73	715	224	31.33	116	100	0	8	139	70	0	15	
0090 117074 MODESTO 74,7	844	357	42.30	144	196	0	17	219	108	1	29	
0091 117076 MODESTO 76,7	842	269	31.95	127	131	0	11	145	99	0	25	
0092 117078 MODESTO 78,8	910	389	42.75	177	198	0	14	228	119	0	42	
0093 117079 MODESTO 79,8	840	324	38.57	154	154	0	16	203	91	0	30	
0094 117084 MODESTO 84,1	603	225	37.31	119	91	0	15	135	71	0	19	
0095 117085 MODESTO 85,9	571	201	35.20	93	104	0	4	127	61	0	13	
0096 117086 MODESTO 86,9	912	266	29.17	143	114	0	9	165	77	0	24	
0097 117088 MODESTO 88,1	990	475	47.98	265	200	0	10	275	160	1	39	
0098 117091 MODESTO 91,9	965	394	40.83	201	180	0	13	234	132	0	28	
0099 117094 MODESTO 94,1	839	336	40.05	184	143	0	9	217	101	0	18	
0100 117095 MODESTO 95,1	861	325	37.75	185	123	0	17	178	104	0	43	

413 PRECINCTS	R V T P			PROPOSITION 97				LOCAL MEASURE E			
	EOGT IESR TS E R E D	BC AA LS LT O T S	TP UE RR NC OE UN TT A G E	Y E S	N O	O V O E T R E S	U V N O D T E E R S	Y E S	N O	O V O E T R E S	U V N O D T E E R S
0101 117098 MODESTO 98.1	541	219	40.48	111	99	0	9	125	74	0	20
0102 117100 MODESTO 100.	568	214	37.68	104	94	0	16	119	70	0	25
0103 117101 MODESTO 101	551	187	33.94	105	74	0	8	106	67	0	14
0104 117105 MODESTO 105	574	173	30.14	89	76	0	8	93	58	0	22
0105 117106 MODESTO 106	589	210	35.65	98	103	0	9	125	66	0	19
0106 117111 MODESTO 111.	860	338	39.30	159	166	0	13	195	112	0	31
0107 117112 MODESTO 112.	1099	483	43.95	250	204	0	29	255	169	0	59
0108 117113 MODESTO 113.	938	322	34.33	167	143	0	12	185	105	0	32
0109 117115 MODESTO 115.	672	146	21.73	82	55	0	9	81	54	0	11
0110 117118 MODESTO 118	587	252	42.93	133	108	0	11	143	87	0	22
0111 117121 MODESTO 121	630	236	37.46	101	109	0	26	148	56	0	32
0112 117136 MODESTO 136.	689	285	41.36	145	131	0	9	170	94	0	21
0113 117146 MODESTO 146.	761	277	36.40	154	105	0	18	161	90	0	26
0114 117154 MODESTO 154.	688	205	29.80	99	101	0	5	122	62	0	21
0115 117160 MODESTO 160	411	126	30.66	67	51	0	8	62	46	0	18
0116 119001 NEWMAN 1	605	261	43.14	145	106	0	10	134	108	0	19
0117 119002 NEWMAN 2,4	871	298	34.21	150	136	0	12	180	94	0	24
0118 119003 NEWMAN 3,6	687	303	44.10	155	143	0	5	169	124	0	10
0119 120001 NORTH 1,4	726	357	49.17	172	178	0	7	200	137	0	20
0120 120002 NORTH 2	132	105	79.55	55	48	0	2	54	47	0	4
0121 120003 NORTH 3	315	143	45.40	80	57	0	6	74	59	0	10
0122 121001 OAKDALE 1,9.	872	294	33.72	142	135	0	17	161	102	0	31
0123 121002 OAKDALE 2,14	989	424	42.87	241	169	0	14	244	147	0	33
0124 121003 OAKDALE 3,13	781	306	39.18	154	133	0	19	163	107	1	35
0125 121004 OAKDALE 4,8	653	264	40.43	121	139	0	4	151	102	0	11
0126 121005 OAKDALE 5,6	922	442	47.94	211	212	0	19	261	145	0	36
0127 121007 OAKDALE 7,12	641	289	45.09	173	110	0	6	157	104	0	28
0128 123004 PARADISE 4	641	147	22.93	77	54	0	16	96	34	0	17
0129 123005 PARADISE 5	505	95	18.81	58	33	0	4	52	36	0	7
0130 123007 PARADISE 7,8	783	234	29.89	126	94	0	14	135	79	1	19
0131 124001 PATTERSON 1	582	235	40.38	127	102	0	6	137	85	0	13
0132 124002 PATTERSON 2.	979	419	42.80	194	203	0	22	221	157	2	39
0133 124003 PATTERSON 3.	804	287	35.70	162	115	0	10	176	96	0	15
0134 124004 PATTERSON 4.	810	265	32.72	134	112	0	19	158	78	0	29
0135 124008 PATTERSON 8.	806	359	44.54	162	177	0	20	195	131	0	33
0136 126001 RIVERBANK 1	578	238	41.18	130	97	0	11	146	72	0	20
0137 126002 RIVERBANK 2	494	168	34.01	104	54	0	10	89	60	0	19
0138 126003 RIVERBANK 3	622	193	31.03	111	74	0	8	97	77	0	19
0139 126004 RIVERBANK 4.	704	318	45.17	169	133	0	16	199	86	0	33
0140 126006 RIVERBANK 6.	743	276	37.15	135	120	0	21	147	100	0	29
0141 126007 RIVERBANK 7.	509	174	34.18	81	84	0	9	104	55	0	15
0142 126008 RIVERBANK 8.	889	349	39.26	166	164	0	19	191	127	0	31
0143 126010 RIVERBANK 10	465	201	43.23	125	70	0	6	126	59	0	16
0144 127001 SALIDA 1	553	196	35.44	101	85	0	10	108	72	0	16
0145 127002 SALIDA 2,5	658	255	38.75	149	91	0	15	149	78	0	28
0146 127003 SALIDA 3	560	237	42.32	118	114	0	5	147	69	1	20
0147 127004 SALIDA 4	517	189	36.56	101	82	0	6	114	62	0	13
0148 127006 SALIDA 6,9	737	308	41.79	159	130	0	19	177	101	0	30
0149 128001 TURLOCK 1,19	1000	343	34.30	187	133	0	23	201	103	0	39
0150 128002 TURLOCK 2,30	973	248	25.49	137	103	0	8	159	76	0	13

413 PRECINCTS	R E G I S T E R E D	V O T E S	B C A A L S L T O T A L	T P U E R R N C O E U N T T A G E	PROPOSITION 97				LOCAL MEASURE E			
					Y E S	N O	O V E R S	U N D E R S	Y E S	N O	O V E R S	U N D E R S
0151 128003 TURLOCK 3,4	880	266	30.23	137	120	0	9	150	100	0	16	
0152 128005 TURLOCK 5,7	684	275	40.20	147	115	0	13	167	82	0	26	
0153 128006 TURLOCK 6,8	969	396	40.87	176	197	0	23	224	134	0	38	
0154 128009 TURLOCK 9	472	275	58.26	132	130	0	13	167	84	0	24	
0155 128010 TURLOCK 10	519	194	37.38	102	84	0	8	105	62	0	27	
0156 128011 TURLOCK 11	678	198	29.20	112	80	0	6	110	73	0	15	
0157 128012 TURLOCK 12,2	932	457	49.03	202	225	0	30	229	174	0	54	
0158 128013 TURLOCK 13,4	879	399	45.39	239	140	0	20	223	139	0	37	
0159 128014 TURLOCK 14	618	145	23.46	65	70	0	10	80	50	0	15	
0160 128015 TURLOCK 15	543	202	37.20	102	90	0	10	119	64	0	19	
0161 128016 TURLOCK 16,3	820	305	37.20	166	121	0	18	183	90	0	32	
0162 128017 TURLOCK 17,2	877	326	37.17	164	141	0	21	187	111	0	28	
0163 128018 TURLOCK 18,2	742	383	51.62	187	188	0	8	195	151	0	37	
0164 128022 TURLOCK 22,3	929	324	34.88	146	161	0	17	184	107	0	33	
0165 128024 TURLOCK 24	544	203	37.32	108	77	0	18	105	68	0	30	
0166 128025 TURLOCK 25	558	183	32.80	97	78	0	8	100	72	0	11	
0167 128028 TURLOCK 28,4	747	321	42.97	168	125	0	28	163	112	0	46	
0168 128038 TURLOCK 38	542	231	42.62	85	129	0	17	132	71	0	28	
0169 128040 TURLOCK 40	561	267	47.59	146	105	0	16	151	93	0	23	
0170 128041 TURLOCK 41,4	418	133	31.82	76	50	0	7	76	46	0	11	
0171 128044 TURLOCK 44,4	901	200	22.20	97	93	0	10	104	69	0	27	
0172 129001 WATERFORD 1.	676	220	32.54	106	102	0	12	119	80	0	21	
0173 129002 WATERFORD 2.	840	306	36.43	152	146	0	8	161	122	1	22	
0174 129003 WATERFORD 3	630	269	42.70	144	117	0	8	168	92	0	9	
0175 130001 WESTPORT 1	389	143	36.76	80	59	0	4	85	52	0	6	
0176 130002 WESTPORT 2.	762	213	27.95	101	101	0	11	105	95	0	13	
0177 132005 WHITMORE 5,8	407	200	49.14	87	99	0	14	112	68	0	20	
0178 132007 WHITMORE 7	524	223	42.56	107	111	0	5	125	86	0	12	
0179 902002 CASWELL 2,4,	229	72	31.44	39	32	0	1	46	24	0	2	
0180 903011 CERES 11,23	191	58	30.37	24	33	0	1	31	20	0	7	
0181 903016 CERES 16	6	0		0	0	0	0	0	0	0	0	
0182 903025 CERES 25	70	42	60.00	20	20	0	2	23	15	0	4	
0183 903030 CERES 30	0	0		0	0	0	0	0	0	0	0	
0184 903031 CERES 31	12	7	58.33	4	3	0	0	4	3	0	0	
0185 904002 CHATOM 2,3,	174	63	36.21	37	26	0	0	44	17	0	2	
0186 905001 CLAUS 1, MCH	187	142	75.94	58	81	0	3	96	39	0	7	
0187 906002 CLUB 2,8	227	130	57.27	52	76	0	2	78	47	0	5	
0188 906009 CLUB 9	38	22	57.89	11	11	0	0	17	5	0	0	
0189 906011 CLUB 11,12,1	212	104	49.06	50	52	0	2	61	31	0	12	
0190 906013 CLUB 13,14	122	52	42.62	25	24	0	3	36	13	0	3	
0191 907005 COFFEE 5,8,9	47	26	55.32	10	12	0	4	14	10	0	2	
0192 907006 COFFEE 6, MC	171	109	63.74	49	59	1	0	71	34	1	3	
0193 907010 COFFEE 10, M	188	129	68.62	66	59	0	4	82	41	0	6	
0194 907011 COFFEE 11	228	143	62.72	92	51	0	0	98	37	0	8	
0195 908001 CROWS LANDIN	204	106	51.96	73	30	0	3	67	31	0	8	
0196 908002 CROWS LANDIN	212	120	56.60	78	38	0	4	67	47	0	6	
0197 908003 CROWS LANDIN	47	26	55.32	13	13	0	0	5	19	0	2	
0198 908004 CROWS LANDIN	199	133	66.83	68	62	0	3	70	51	0	12	
0199 908005 CROWS LANDIN	222	118	53.15	62	56	0	0	74	41	0	3	
0200 908006 CROWS LANDIN	230	134	58.26	61	71	0	2	88	40	0	6	

413 PRECINCTS	R E G I S T E R E D	V O T E R S	B C A A L S L T O T A L S	T P U E R R N C O E U N T T A G E	PROPOSITION 97				LOCAL MEASURE E				
					Y E S	N O	O V E R S	U N D E R S	Y E S	N O	O V E R S	U N D E R S	
0201 909004 DEL PUERTO 4	0	0			0	0	0	0	0	0	0	0	0
0202 909005 DEL PUERTO 5	0	0			0	0	0	0	0	0	0	0	0
0203 909006 DEL PUERTO 6	88	62	70.45		35	27	0	0	36	26	0	0	0
0204 909008 DEL PUERTO 8	0	0			0	0	0	0	0	0	0	0	0
0205 910005 DENAIR 5,8,1	182	69	37.91		42	26	0	1	47	20	0	0	2
0206 910007 DENAIR 7	185	129	69.73		66	57	0	6	73	44	0	0	12
0207 910009 DENAIR 9,11	192	125	65.10		73	47	0	5	65	56	0	0	4
0208 910010 DENAIR 10,14	202	129	63.86		71	55	0	3	81	42	0	0	6
0209 910020 DENAIR 20,21	223	116	52.02		62	49	0	5	75	28	0	0	13
0210 910022 DENAIR 22	162	105	64.81		52	49	0	4	46	56	0	0	3
0211 911008 EMPIRE 8,9,1	199	125	62.81		78	43	0	4	72	50	0	0	3
0212 912003 HART RANSOM	181	93	51.38		58	32	0	3	63	25	0	0	5
0213 912004 HART RANSOM	209	125	59.81		54	67	0	4	90	25	0	0	10
0214 913002 HICKMAN 2, W	154	102	66.23		62	38	0	2	60	39	0	0	3
0215 914004 HUGHSON 4	0	0			0	0	0	0	0	0	0	0	0
0216 916002 MCHENRY 2,8	113	70	61.95		31	38	0	1	38	31	0	0	1
0217 917049 MODESTO 49,1	2	1	50.00		0	1	0	0	0	1	0	0	0
0218 917114 MODESTO 114	0	0			0	0	0	0	0	0	0	0	0
0219 917131 MODESTO 131	133	70	52.63		25	43	0	2	47	19	0	0	4
0220 917158 MODESTO 158	138	105	76.09		60	40	0	5	67	28	0	0	10
0221 917159 MODESTO 159	49	37	75.51		13	22	0	2	24	10	0	0	3
0222 918002 MT VIEW 2	61	28	45.90		15	11	0	2	15	7	0	0	6
0223 919005 NEWMAN 5	0	0			0	0	0	0	0	0	0	0	0
0224 923001 PARADISE 1,1	190	116	61.05		61	50	0	5	68	37	0	0	11
0225 923002 PARADISE 2,1	202	109	53.96		55	53	0	1	73	34	0	0	2
0226 923003 PARADISE 3,6	127	81	63.78		45	32	0	4	43	29	0	0	9
0227 923014 PARADISE 14,	99	69	69.70		40	27	0	2	43	21	0	0	5
0228 923015 PARADISE 15,	199	101	50.75		53	47	0	1	64	30	0	0	7
0229 923019 PARADISE 19,	215	103	47.91		56	42	0	5	69	28	0	0	6
0230 924006 PATTERSON 6,	206	100	48.54		46	51	0	3	55	39	0	0	6
0231 928021 TURLOCK 21,3	195	89	45.64		50	37	0	2	53	29	0	0	7
0232 928035 TURLOCK 35,3	90	40	44.44		17	18	0	5	19	17	0	0	4
0233 931004 STAR 4	131	84	64.12		43	38	0	3	41	39	0	0	4
0234 932002 WHITMORE 2,9	119	51	42.86		25	25	0	1	16	35	0	0	0
0235 932003 WHITMORE 3	76	51	67.11		18	30	0	3	22	23	0	0	6
0236 101001 AV AIRPORT 1	248	138	55.65		70	67	0	1	93	44	0	0	1
0237 101002 AV AIRPORT 2	159	74	46.54		48	25	0	1	52	17	0	0	5
0238 102001 AV CASWELL 1	283	113	39.93		62	48	0	3	64	34	0	0	15
0239 102005 AV CASWELL 5	252	102	40.48		41	57	0	4	60	35	0	0	7
0240 102007 AV CASWELL 7	294	148	50.34		90	54	0	4	103	42	0	0	3
0241 103001 AV CERES 1,2	494	273	55.26		144	120	0	9	168	81	0	0	24
0242 103002 AV CERES 2	314	200	63.69		116	80	0	4	127	59	0	0	14
0243 103003 AV CERES 3,1	469	277	59.06		148	119	0	10	184	71	0	0	22
0244 103004 AV CERES 4	254	130	51.18		74	54	0	2	73	43	0	0	14
0245 103005 AV CERES 5,1	441	266	60.32		149	113	0	4	171	74	0	0	21
0246 103006 AV CERES 6	300	149	49.67		78	69	0	2	100	41	0	0	8
0247 103007 AV CERES 7	259	134	51.74		55	71	0	8	94	28	0	0	12
0248 103008 AV CERES 8,2	337	181	53.71		111	69	0	1	113	58	0	0	10
0249 103009 AV CERES 9,2	617	386	62.56		214	161	0	11	257	108	0	0	21
0250 103010 AV CERES 10	314	200	63.69		107	89	0	4	126	59	0	0	15

413 PRECINCTS	R E G I S T E R E D	V O T E S	T P U E R R O E U N T T A G E	PROPOSITION 97				LOCAL MEASURE E			
				Y E S	N O	O V E R S	U N D E R S	Y E S	N O	O V E R S	U N D E R S
0251 103012 AV CERES 12,	363	237	65.29	116	108	0	13	134	87	0	16
0252 103014 AV CERES 14,	264	149	56.44	82	66	0	1	87	56	0	6
0253 103015 AV CERES 15,	281	173	61.57	93	78	0	2	111	49	1	12
0254 103017 AV CERES 17	319	184	57.68	92	86	0	6	116	57	0	11
0255 103018 AV CERES 18,	357	187	52.38	100	85	0	2	126	56	0	5
0256 103028 AV CERES 28	203	109	53.69	55	51	0	3	75	29	0	5
0257 104001 AV CHATOM 1,	667	415	62.22	212	188	1	14	246	140	0	29
0258 104004 AV CHATOM 4	158	100	63.29	47	51	0	2	62	34	0	4
0259 105002 AV CLAUS 2,	567	367	64.73	178	187	0	2	249	107	0	11
0260 105003 AV CLAUS 3,	300	189	63.00	105	81	0	3	111	69	0	9
0261 106001 AV CLUB 1, W	507	296	58.38	179	113	0	4	189	90	0	17
0262 106003 AV CLUB 3	161	79	49.07	45	32	0	2	59	19	0	1
0263 106004 AV CLUB 4,6,	269	145	53.90	66	77	0	2	80	57	0	8
0264 106005 AV CLUB 5	194	142	73.20	70	71	0	1	85	51	1	5
0265 107007 AV COFFEE 7	191	123	64.40	60	62	0	1	73	45	0	5
0266 109001 AV DEL PUERT	445	298	66.97	175	120	0	3	146	134	0	18
0267 109003 AV DEL PUERT	193	118	61.14	62	55	0	1	62	46	0	10
0268 110001 AV DENAIR 1	351	239	68.09	121	111	0	7	154	74	0	11
0269 110002 AV DENAIR 2,	634	445	70.19	227	209	0	9	263	156	0	26
0270 111004 AV EMPIRE 4	228	119	52.19	64	54	0	1	89	30	0	0
0271 111005 AV EMPIRE 5,	723	518	71.65	268	243	0	7	304	186	0	28
0272 112001 AV HART RANS	576	392	68.06	189	187	0	16	193	177	0	22
0273 112002 AV HART RANS	491	319	64.97	160	155	0	4	195	111	0	13
0274 113001 AV HICKMAN 1	255	179	70.20	86	91	0	2	114	56	0	9
0275 114001 AV HUGHSON 1	580	314	54.14	183	129	0	2	220	85	0	9
0276 114003 AV HUGHSON 3	569	373	65.55	207	152	1	13	235	106	0	32
0277 115001 AV LANGWORTH	941	711	75.56	432	260	0	19	429	226	0	56
0278 115002 AV LANGWORTH	548	340	62.04	177	157	0	6	197	128	0	15
0279 116001 AV MCHENRY 1	696	489	70.26	304	169	0	16	293	162	1	33
0280 117001 AV MODESTO 1	469	258	55.01	144	105	0	9	175	62	0	21
0281 117002 AV MODESTO 2	419	277	66.11	129	136	0	12	183	61	0	33
0282 117003 AV MODESTO 3	340	152	44.71	81	66	0	5	101	40	0	11
0283 117004 AV MODESTO 4	217	81	37.33	44	35	0	2	54	22	0	5
0284 117005 AV MODESTO 5	263	118	44.87	55	59	0	4	76	36	0	6
0285 117006 AV MODESTO 6	213	76	35.68	33	40	0	3	46	28	0	2
0286 117008 AV MODESTO 8	310	200	64.52	116	77	0	7	142	40	0	18
0287 117009 AV MODESTO 9	640	412	64.38	190	205	0	17	289	90	0	33
0288 117012 AV MODESTO 1	514	294	57.20	156	132	0	6	197	80	0	17
0289 117014 AV MODESTO 1	642	395	61.53	206	179	0	10	288	81	0	26
0290 117016 AV MODESTO 1	446	277	62.11	148	124	0	5	211	55	0	11
0291 117018 AV MODESTO 1	602	424	70.43	214	199	0	11	327	72	0	25
0292 117019 AV MODESTO 1	683	454	66.47	235	210	0	9	338	87	0	29
0293 117021 AV MODESTO 2	623	400	64.21	192	197	0	11	279	98	0	23
0294 117023 AV MODESTO 2	113	47	41.59	26	20	0	1	30	15	0	2
0295 117024 AV MODESTO 2	255	135	52.94	80	50	0	5	80	42	0	13
0296 117025 AV MODESTO 2	308	183	59.42	110	66	0	7	121	49	0	13
0297 117027 AV MODESTO 2	483	325	67.29	158	157	0	10	228	72	1	24
0298 117028 AV MODESTO 2	429	257	59.91	113	131	0	13	180	58	0	19
0299 117029 AV MODESTO 2	369	215	58.27	117	91	0	7	140	56	0	19
0300 117030 AV MODESTO 3	646	401	62.07	190	196	0	15	283	93	0	25

413 PRECINCTS	R V E O G T I E S R T S E R E D			T P U E R R N C O E U N T T A G E			PROPOSITION 97				LOCAL MEASURE E			
	B C A A L S L T O T S	Y E S	N O	O V V O E T R E S	U V N O D T E E R S	Y E S	N O	O V V O E T R E S	U V N O D T E E R S					
0301 117032 AV MODESTO 3	311	167	53.70	85	78	0	4	111	43	0	13			
0302 117034 AV MODESTO 3	745	531	71.28	227	277	0	27	377	113	0	41			
0303 117035 AV MODESTO 3	680	494	72.65	223	251	0	20	355	110	0	29			
0304 117040 AV MODESTO 4	632	441	69.78	227	196	0	18	305	98	0	38			
0305 117042 AV MODESTO 4	802	584	72.82	270	293	0	21	402	147	0	35			
0306 117043 AV MODESTO 4	762	541	71.00	277	253	0	11	367	144	0	30			
0307 117045 AV MODESTO 4	733	427	58.25	203	206	0	18	305	90	0	32			
0308 117047 AV MODESTO 4	1036	775	74.81	365	394	0	16	527	195	1	52			
0309 117048 AV MODESTO 4	726	514	70.80	261	238	0	15	358	126	0	30			
0310 117050 AV MODESTO 5	584	377	64.55	175	186	0	16	261	82	0	34			
0311 117051 AV MODESTO 5	484	278	57.44	144	124	0	10	191	64	0	23			
0312 117052 AV MODESTO 5	817	576	70.50	303	255	0	18	407	126	1	42			
0313 117053 AV MODESTO 5	619	358	57.84	203	150	0	5	254	85	0	19			
0314 117058 AV MODESTO 5	470	248	52.77	133	113	0	2	189	48	0	11			
0315 117059 AV MODESTO 5	663	468	70.59	248	201	0	19	299	132	1	36			
0316 117061 AV MODESTO 6	476	296	62.18	162	124	0	10	205	72	0	19			
0317 117062 AV MODESTO 6	246	130	52.85	70	55	0	5	95	26	0	9			
0318 117063 AV MODESTO 6	246	111	45.12	68	42	0	1	80	29	0	2			
0319 117064 AV MODESTO 6	373	189	50.67	108	71	0	10	130	49	0	10			
0320 117065 AV MODESTO 6	514	325	63.23	178	131	0	16	229	64	0	32			
0321 117069 AV MODESTO 6	977	689	70.52	386	285	0	18	444	192	0	53			
0322 117070 AV MODESTO 7	389	276	70.95	143	117	0	16	209	48	0	19			
0323 117071 AV MODESTO 7	723	531	73.44	280	234	0	17	381	122	0	28			
0324 117073 AV MODESTO 7	275	123	44.73	58	62	0	3	77	45	0	1			
0325 117074 AV MODESTO 7	862	619	71.81	307	294	0	18	444	140	0	35			
0326 117076 AV MODESTO 7	539	311	57.70	158	146	0	7	205	89	0	17			
0327 117078 AV MODESTO 7	675	422	62.52	216	198	0	8	306	91	0	25			
0328 117079 AV MODESTO 7	682	436	63.93	226	200	0	10	317	93	0	26			
0329 117084 AV MODESTO 8	448	323	72.10	171	137	1	14	209	95	0	19			
0330 117085 AV MODESTO 8	366	245	66.94	137	102	0	6	177	55	0	13			
0331 117086 AV MODESTO 8	671	428	63.79	249	163	0	16	299	95	0	34			
0332 117088 AV MODESTO 8	927	622	67.10	347	248	0	27	422	155	0	45			
0333 117091 AV MODESTO 9	852	580	68.08	290	277	0	13	391	154	1	34			
0334 117094 AV MODESTO 9	835	562	67.31	332	214	0	16	401	120	0	41			
0335 117095 AV MODESTO 9	575	370	64.35	198	161	0	11	229	114	0	27			
0336 117098 AV MODESTO 9	375	234	62.40	136	95	0	3	154	71	0	9			
0337 117100 AV MODESTO 1	502	347	69.12	177	169	0	1	244	84	0	19			
0338 117101 AV MODESTO 1	433	284	65.59	152	121	0	11	185	77	0	22			
0339 117105 AV MODESTO 1	344	173	50.29	91	76	0	6	94	66	0	13			
0340 117106 AV MODESTO 1	321	209	65.11	133	72	0	4	152	38	0	19			
0341 117111 AV MODESTO 1	614	401	65.31	206	180	0	15	257	118	0	26			
0342 117112 AV MODESTO 1	919	600	65.29	335	245	0	20	394	170	0	36			
0343 117113 AV MODESTO 1	490	281	57.35	151	125	0	5	193	67	0	21			
0344 117115 AV MODESTO 1	309	135	43.69	71	59	0	5	91	36	0	8			
0345 117118 AV MODESTO 1	372	213	57.26	108	98	0	7	143	54	0	16			
0346 117121 AV MODESTO 1	294	157	53.40	99	54	0	4	104	40	0	13			
0347 117136 AV MODESTO 1	509	295	57.96	156	127	0	12	178	99	0	18			
0348 117146 AV MODESTO 1	496	307	61.90	171	129	0	7	218	76	0	13			
0349 117154 AV MODESTO 1	455	269	59.12	137	120	0	12	180	69	0	20			
0350 117160 AV MODESTO 1	222	106	47.75	47	56	0	3	69	33	0	4			

413 PRECINCTS	R V T P			PROPOSITION 97				LOCAL MEASURE E			
	E O G T I E S R T S E R E D	B C A A L S L T O T S	T P U E R R N C O E U N T T A G E	Y E S	N O	O V V O E T R E S	U V N O D T E E R S	Y E S	N O	O V V O E T R E S	U V N O D T E E R S
0351 119001 AV NEWMAN 1	343	202	58.89	111	87	0	4	117	61	0	24
0352 119002 AV NEWMAN 2,	395	217	54.94	110	94	0	13	142	61	0	14
0353 119003 AV NEWMAN 3,	351	218	62.11	125	89	0	4	139	70	0	9
0354 120001 AV NORTH 1,4	1059	742	70.07	410	312	0	20	457	245	0	40
0355 120002 AV NORTH 2	203	115	56.65	69	45	0	1	77	37	0	1
0356 120003 AV NORTH 3	350	233	66.57	130	93	0	10	141	73	0	19
0357 121001 AV OAKDALE 1	624	409	65.54	228	167	0	14	282	100	1	26
0358 121002 AV OAKDALE 2	766	480	62.66	267	196	0	17	317	137	0	26
0359 121003 AV OAKDALE 3	596	391	65.60	221	158	0	12	238	123	0	30
0360 121004 AV OAKDALE 4	623	411	65.97	217	185	1	8	280	103	0	28
0361 121005 AV OAKDALE 5	785	547	69.68	302	221	0	24	369	140	0	38
0362 121007 AV OAKDALE 7	529	338	63.89	180	151	0	7	211	103	0	24
0363 123004 AV PARADISE	237	119	50.21	60	56	0	3	75	32	0	12
0364 123005 AV PARADISE	134	59	44.03	36	22	0	1	38	21	0	0
0365 123007 AV PARADISE	361	199	55.12	96	99	0	4	133	56	0	10
0366 124001 AV PATTERSON	230	144	62.61	75	69	0	0	99	40	0	5
0367 124002 AV PATTERSON	541	343	63.40	179	161	0	3	214	115	0	14
0368 124003 AV PATTERSON	467	295	63.17	167	120	0	8	190	88	0	17
0369 124004 AV PATTERSON	315	163	51.75	75	79	0	9	107	42	0	14
0370 124008 AV PATTERSON	369	208	56.37	112	88	0	8	122	72	0	14
0371 126001 AV RIVERBANK	379	240	63.32	126	111	0	3	168	64	0	8
0372 126002 AV RIVERBANK	240	141	58.75	82	54	0	5	91	44	0	6
0373 126003 AV RIVERBANK	233	129	55.36	89	37	0	3	80	44	0	5
0374 126004 AV RIVERBANK	565	392	69.38	187	193	0	12	264	101	0	27
0375 126006 AV RIVERBANK	416	221	53.13	130	81	0	10	151	60	0	10
0376 126007 AV RIVERBANK	191	106	55.50	57	47	0	2	73	29	0	4
0377 126008 AV RIVERBANK	568	346	60.92	196	140	0	10	217	101	1	27
0378 126010 AV RIVERBANK	355	205	57.75	125	77	0	3	137	54	0	14
0379 127001 AV SALIDA 1	392	253	64.54	148	100	0	5	158	81	0	14
0380 127002 AV SALIDA 2,	336	209	62.20	109	96	0	4	139	62	0	8
0381 127003 AV SALIDA 3	250	157	62.80	101	56	0	0	114	40	0	3
0382 127004 AV SALIDA 4	207	113	54.59	62	48	0	3	75	31	0	7
0383 127006 AV SALIDA 6,	368	217	58.97	123	85	0	9	138	60	0	19
0384 128001 AV TURLOCK 1	705	435	61.70	223	196	0	16	300	97	0	38
0385 128002 AV TURLOCK 2	400	217	54.25	99	111	0	7	144	66	0	7
0386 128003 AV TURLOCK 3	406	180	44.33	104	75	0	1	111	58	0	11
0387 128005 AV TURLOCK 5	442	282	63.80	136	137	0	9	195	66	0	21
0388 128006 AV TURLOCK 6	954	660	69.18	351	284	0	25	420	185	0	55
0389 128009 AV TURLOCK 9	413	313	75.79	168	129	0	16	208	79	0	26
0390 128010 AV TURLOCK 1	352	198	56.25	95	96	0	7	131	54	0	13
0391 128011 AV TURLOCK 1	324	170	52.47	93	72	0	5	112	47	0	11
0392 128012 AV TURLOCK 1	1264	923	73.02	404	488	0	31	588	253	0	82
0393 128013 AV TURLOCK 1	521	292	56.05	181	102	0	9	205	75	0	12
0394 128014 AV TURLOCK 1	331	181	54.68	90	82	0	9	131	39	0	11
0395 128015 AV TURLOCK 1	282	199	70.57	114	78	0	7	127	52	0	20
0396 128016 AV TURLOCK 1	653	405	62.02	225	166	0	14	276	94	0	35
0397 128017 AV TURLOCK 1	628	439	69.90	233	194	0	12	283	121	0	35
0398 128018 AV TURLOCK 1	853	628	73.62	338	269	0	21	387	195	1	45
0399 128022 AV TURLOCK 2	700	473	67.57	280	172	1	20	291	149	0	33
0400 128024 AV TURLOCK 2	362	229	63.26	121	100	0	8	136	74	0	19

413 PRECINCTS	RV	BC	TP	PROPOSITION 97				LOCAL MEASURE E			
	EO	AA	UE	Y	N	OV	UV	Y	N	OV	UV
	GT	LS	RR	E	O	VO	NO	E	O	VO	NO
	IE	LT	NC	S	S	ET	DT	S	S	ET	DT
	SR	TS	OE			RES	RES			RES	RES
	ED	ES	UN								
	DS	SE	TT								
			AG								
			EE								
0401 128025 AV TURLOCK 2	318	174	54.72	85	83	0	6	107	60	0	7
0402 128028 AV TURLOCK 2	483	302	62.53	169	130	0	3	182	102	0	18
0403 128038 AV TURLOCK 3	421	268	63.66	161	100	0	7	175	82	0	11
0404 128040 AV TURLOCK 4	384	249	64.84	137	102	0	10	176	57	0	16
0405 128041 AV TURLOCK 4	228	124	54.39	60	63	0	1	72	43	0	9
0406 128044 AV TURLOCK 4	425	238	56.00	119	111	0	8	152	71	0	15
0407 129001 AV WATERFORD	335	189	56.42	80	108	0	1	127	54	0	8
0408 129002 AV WATERFORD	416	261	62.74	140	110	0	11	173	74	1	13
0409 129003 AV WATERFORD	414	257	62.08	136	111	0	10	154	80	0	23
0410 130001 AV WESTPORT	310	215	69.35	105	103	0	7	122	76	0	17
0411 130002 AV WESTPORT	593	362	61.05	208	148	0	6	202	140	0	20
0412 132005 AV WHITMORE	532	393	73.87	187	196	0	10	212	153	0	28
0413 132007 AV WHITMORE	466	332	71.24	166	156	0	10	187	124	0	21
GRAND TOTALS	213769	101691	47.57	52815	45185	7	3684	63121	30838	30	7702

413 PRECINCTS	R	V	T	P	LOCAL MEASURE L			
	E	O	U	E				
	G	T	R	R				
	I	B	N	C				
	S	A	O	E				
	T	L	U	N		O	V	
	E	L	T	T		V	O	
	R	O	A		Y	E	N	
	E	T	G		E	R	E	
	D	S	E		S	S	R	
							S	
COUNTY TOTAL	213769	101691	47.57		59247	34784	18	7642
VOTING PRECINCTS	213769	101691	47.57		59247	34784	18	7642
BD OF EQUALIZATION 2	213769	101691	47.57		59247	34784	18	7642
CONGRESSIONAL 18	95822	40895	42.68		24489	13240	9	3157
CONGRESSIONAL 19	117947	60796	51.55		34758	21544	9	4485
CONGRESSIONAL TOTAL	213769	101691	47.57		59247	34784	18	7642
ASSEMBLY DISTRICT 17	4742	2290	48.29		1318	816	1	155
ASSEMBLY DISTRICT 25	125259	63065	50.35		36539	21875	6	4645
ASSEMBLY DISTRICT 26	83768	36336	43.38		21390	12093	11	2842
ASSEMBLY TOTAL	213769	101691	47.57		59247	34784	18	7642
1ST SUPERVISORIAL	48709	24915	51.15		14533	8612	3	1767
2ND SUPERVISORIAL	45849	22564	49.21		12957	7853	5	1749
3RD SUPERVISORIAL	37571	16190	43.09		9639	5308	2	1241
4TH SUPERVISORIAL	46716	23778	50.90		13486	8460	4	1828
5TH SUPERVISORIAL	34924	14244	40.79		8632	4551	4	1057
SUPERVISORIAL TOTAL	213769	101691	47.57		59247	34784	18	7642
CERES	16519	6735	40.77		4198	2008	2	527
HUGHSON	2961	1393	47.04		859	436	0	98
MODESTO	90834	43421	47.80		25370	14717	5	3329
NEWMAN	3252	1499	46.09		900	497	0	102
OAKDALE	8781	4595	52.33		2711	1554	0	330
PATTERSON	6109	2818	46.13		1772	835	1	210
RIVERBANK	7951	3697	46.50		2155	1269	1	272
TURLOCK	28920	13982	48.35		7978	4808	3	1193
WATERFORD	3311	1502	45.36		939	453	0	110
CITY TOTAL	168638	79642	47.23		46882	26577	12	6171
UNINCORPORATED AREA	45131	22049	48.86		12365	8207	6	1471

413 PRECINCTS	R	V	T	P	LOCAL MEASURE L				
	E	O	U	E	Y	N	O	V	U
	G	T	R	R	S	O	S	V	V
	I	E	B	C	N	C		O	V
	S	R	A	A	O	E		V	O
	T	S	L	S	U	N		E	T
	E		L	T	T	T		R	E
	R		O		A			S	R
	E		T		G				E
	D		S		E				E
0001 101001 AIRPORT 1, E	539	167	30.98	114	39	0	14		
0002 101002 AIRPORT 2,3,	524	87	16.60	41	34	1	11		
0003 102001 CASWELL 1,3	945	152	16.08	87	52	1	12		
0004 102005 CASWELL 5,6	834	189	22.66	118	52	0	19		
0005 102007 CASWELL 7,9	550	127	23.09	87	34	0	6		
0006 103001 CERES 1,21,2	954	307	32.18	187	97	0	23		
0007 103002 CERES 2	616	180	29.22	98	66	0	16		
0008 103003 CERES 3,13	888	230	25.90	133	64	0	33		
0009 103004 CERES 4	520	133	25.58	92	33	0	8		
0010 103005 CERES 5,19	912	294	32.24	178	96	0	20		
0011 103006 CERES 6	692	184	26.59	110	64	0	10		
0012 103007 CERES 7	635	147	23.15	89	35	0	23		
0013 103008 CERES 8,26,2	609	221	36.29	138	59	0	24		
0014 103009 CERES 9,22	950	411	43.26	255	117	0	39		
0015 103010 CERES 10	549	191	34.79	105	67	0	19		
0016 103012 CERES 12,27	563	275	48.85	140	109	0	26		
0017 103014 CERES 14,32	700	167	23.86	95	62	0	10		
0018 103015 CERES 15,20	419	137	32.70	89	41	0	7		
0019 103017 CERES 17	549	124	22.59	77	33	0	14		
0020 103018 CERES 18,33	730	255	34.93	172	72	0	11		
0021 103028 CERES 28	368	137	37.23	98	21	0	18		
0022 104001 CHATOM 1, MT	765	293	38.30	173	98	0	22		
0023 104004 CHATOM 4	189	65	34.39	46	15	0	4		
0024 105002 CLAUS 2, LAN	518	195	37.64	113	62	0	20		
0025 105003 CLAUS 3, COF	236	82	34.75	47	32	0	3		
0026 106001 CLUB 1, WHIT	826	267	32.32	159	84	0	24		
0027 106003 CLUB 3	547	64	11.70	43	17	0	4		
0028 106004 CLUB 4,6,7	793	187	23.58	109	61	0	17		
0029 106005 CLUB 5	231	94	40.69	48	40	0	6		
0030 107007 COFFEE 7	255	98	38.43	52	39	0	7		
0031 109001 DEL PUERTO 1	532	195	36.65	83	101	0	11		
0032 109003 DEL PUERTO 3	434	168	38.71	86	70	0	12		
0033 110001 DENAIR 1	574	297	51.74	164	120	1	12		
0034 110002 DENAIR 2,12,	725	376	51.86	218	126	0	32		
0035 111004 EMPIRE 4	585	176	30.09	102	56	0	18		
0036 111005 EMPIRE 5, ST	778	322	41.39	168	123	0	31		
0037 112001 HART RANSOM	315	147	46.67	74	66	0	7		
0038 112002 HART RANSOM	697	269	38.59	156	93	0	20		
0039 113001 HICKMAN 1	343	163	47.52	93	61	0	9		
0040 114001 HUGHSON 1,2	933	360	38.59	213	118	0	29		
0041 114003 HUGHSON 3,5	879	346	39.36	204	119	0	23		
0042 115001 LANGWORTH 1,	608	362	59.54	171	159	0	32		
0043 115002 LANGWORTH 2	394	169	42.89	96	61	0	12		
0044 116001 MCHENRY 1,3	610	305	50.00	140	129	0	36		
0045 117001 MODESTO 1,7	853	271	31.77	152	95	0	24		
0046 117002 MODESTO 2	428	214	50.00	106	86	0	22		
0047 117003 MODESTO 3,12	855	213	24.91	121	72	0	20		
0048 117004 MODESTO 4	519	102	19.65	64	29	0	9		
0049 117005 MODESTO 5	595	129	21.68	83	31	0	15		
0050 117006 MODESTO 6	644	94	14.60	56	27	0	11		

413 PRECINCTS	R	B	T	LOCAL MEASURE L			
	V	C	P	Y	N	O	U
	E	A	U	E	O	V	V
	G	A	R	S		O	N
	T	L	R			V	O
	I	S	R			O	N
	E	L	O			E	O
	S	T	E			T	D
	R	O	R			R	T
	S	A	R			E	E
	R	A	R			S	E
	T	L	R				R
	S	S	R				S
0051 117008 MODESTO 8	464	132	28.45	94	25	0	13
0052 117009 MODESTO 9,10	957	303	31.66	168	107	0	28
0053 117012 MODESTO 12,1	969	274	28.28	154	90	0	30
0054 117014 MODESTO 14,1	928	339	36.53	206	104	0	29
0055 117016 MODESTO 16,1	899	269	29.92	166	79	0	24
0056 117018 MODESTO 18,6	708	272	38.42	150	97	0	25
0057 117019 MODESTO 19,2	907	346	38.15	194	119	0	33
0058 117021 MODESTO 21,2	866	345	39.84	178	124	1	42
0059 117023 MODESTO 23,8	408	79	19.36	50	24	0	5
0060 117024 MODESTO 24,9	561	147	26.20	93	39	0	15
0061 117025 MODESTO 25,2	510	123	24.12	76	32	0	15
0062 117027 MODESTO 27,3	787	380	48.28	198	145	0	37
0063 117028 MODESTO 28,3	670	237	35.37	138	71	0	28
0064 117029 MODESTO 29	583	212	36.36	135	65	0	12
0065 117030 MODESTO 30,6	831	346	41.64	186	128	0	32
0066 117032 MODESTO 32	602	202	33.55	115	59	0	28
0067 117034 MODESTO 34,3	921	443	48.10	227	179	0	37
0068 117035 MODESTO 35,3	821	358	43.61	192	140	0	26
0069 117040 MODESTO 40,4	715	322	45.03	180	110	0	32
0070 117042 MODESTO 42,5	721	379	52.57	210	142	0	27
0071 117043 MODESTO 43,4	912	346	37.94	190	123	0	33
0072 117045 MODESTO 45,6	967	315	32.57	171	118	1	25
0073 117047 MODESTO 47,5	968	479	49.48	241	205	0	33
0074 117048 MODESTO 48,1	768	365	47.53	194	139	0	32
0075 117050 MODESTO 50,5	732	310	42.35	157	127	0	26
0076 117051 MODESTO 51,8	601	176	29.28	106	56	0	14
0077 117052 MODESTO 52,8	782	339	43.35	198	114	0	27
0078 117053 MODESTO 53,1	952	254	26.68	142	89	0	23
0079 117058 MODESTO 58,7	831	221	26.59	130	70	0	21
0080 117059 MODESTO 59,1	864	429	49.65	230	166	0	33
0081 117061 MODESTO 61,1	821	322	39.22	186	109	0	27
0082 117062 MODESTO 62	485	223	45.98	114	86	0	23
0083 117063 MODESTO 63	731	121	16.55	73	38	0	10
0084 117064 MODESTO 64,6	930	233	25.05	134	75	0	24
0085 117065 MODESTO 65,9	715	252	35.24	161	68	0	23
0086 117069 MODESTO 69,9	973	476	48.92	242	187	0	47
0087 117070 MODESTO 70	505	278	55.05	158	100	0	20
0088 117071 MODESTO 71,1	849	321	37.81	174	116	0	31
0089 117073 MODESTO 73	715	224	31.33	140	68	0	16
0090 117074 MODESTO 74,7	844	357	42.30	193	140	0	24
0091 117076 MODESTO 76,7	842	269	31.95	149	92	0	28
0092 117078 MODESTO 78,8	910	389	42.75	226	125	0	38
0093 117079 MODESTO 79,8	840	324	38.57	194	96	0	34
0094 117084 MODESTO 84,1	603	225	37.31	139	69	0	17
0095 117085 MODESTO 85,9	571	201	35.20	108	76	0	17
0096 117086 MODESTO 86,9	912	266	29.17	168	78	0	20
0097 117088 MODESTO 88,1	990	475	47.98	283	156	0	36
0098 117091 MODESTO 91,9	965	394	40.83	224	139	0	31
0099 117094 MODESTO 94,1	839	336	40.05	209	107	0	20
0100 117095 MODESTO 95,1	861	325	37.75	178	107	0	40

413 PRECINCTS	R E G I S T E R E D	V O T E S	B C A A L S L T O T A L S	T P U E R R N C O E U N T Y E S	Y E S	N O	O V E R S	U N D E R S
0101 117098 MODESTO 98,1	541	219	40.48	122	78	0	19	
0102 117100 MODESTO 100,	568	214	37.68	122	71	0	21	
0103 117101 MODESTO 101	551	187	33.94	123	52	0	12	
0104 117105 MODESTO 105	574	173	30.14	110	44	0	19	
0105 117106 MODESTO 106	589	210	35.65	121	71	0	18	
0106 117111 MODESTO 111,	860	338	39.30	188	121	0	29	
0107 117112 MODESTO 112,	1099	483	43.95	266	162	0	55	
0108 117113 MODESTO 113,	938	322	34.33	190	100	0	32	
0109 117115 MODESTO 115,	672	146	21.73	95	38	0	13	
0110 117118 MODESTO 118	587	252	42.93	155	77	0	20	
0111 117121 MODESTO 121	630	236	37.46	138	62	0	36	
0112 117136 MODESTO 136,	689	285	41.36	180	88	0	17	
0113 117146 MODESTO 146,	761	277	36.40	153	102	0	22	
0114 117154 MODESTO 154,	688	205	29.80	115	69	0	21	
0115 117160 MODESTO 160	411	126	30.66	61	47	0	18	
0116 119001 NEWMAN 1	605	261	43.14	146	97	0	18	
0117 119002 NEWMAN 2,4	871	298	34.21	184	90	0	24	
0118 119003 NEWMAN 3,6	687	303	44.10	174	115	0	14	
0119 120001 NORTH 1,4	726	357	49.17	193	141	0	23	
0120 120002 NORTH 2	132	105	79.55	47	55	0	3	
0121 120003 NORTH 3	315	143	45.40	71	60	0	12	
0122 121001 OAKDALE 1,9,	872	294	33.72	162	101	0	31	
0123 121002 OAKDALE 2,14	989	424	42.87	246	147	0	31	
0124 121003 OAKDALE 3,13	781	306	39.18	171	103	0	32	
0125 121004 OAKDALE 4,8	653	264	40.43	152	100	0	12	
0126 121005 OAKDALE 5,6	922	442	47.94	272	139	0	31	
0127 121007 OAKDALE 7,12	641	289	45.09	165	98	0	26	
0128 123004 PARADISE 4	641	147	22.93	84	46	0	17	
0129 123005 PARADISE 5	505	95	18.81	55	32	0	8	
0130 123007 PARADISE 7,8	783	234	29.89	134	78	1	21	
0131 124001 PATTERSON 1	582	235	40.38	151	73	0	11	
0132 124002 PATTERSON 2,	979	419	42.80	240	135	1	43	
0133 124003 PATTERSON 3,	804	287	35.70	181	88	0	18	
0134 124004 PATTERSON 4,	810	265	32.72	162	72	0	31	
0135 124008 PATTERSON 8,	806	359	44.54	233	95	0	31	
0136 126001 RIVERBANK 1	578	238	41.18	134	82	1	21	
0137 126002 RIVERBANK 2	494	168	34.01	93	57	0	18	
0138 126003 RIVERBANK 3	622	193	31.03	113	60	0	20	
0139 126004 RIVERBANK 4,	704	318	45.17	182	109	0	27	
0140 126006 RIVERBANK 6,	743	276	37.15	170	83	0	23	
0141 126007 RIVERBANK 7,	509	174	34.18	104	54	0	16	
0142 126008 RIVERBANK 8,	889	349	39.26	198	123	0	28	
0143 126010 RIVERBANK 10	465	201	43.23	130	51	0	20	
0144 127001 SALIDA 1	553	196	35.44	121	58	0	17	
0145 127002 SALIDA 2,5	658	255	38.75	154	77	0	24	
0146 127003 SALIDA 3	560	237	42.32	139	76	0	22	
0147 127004 SALIDA 4	517	189	36.56	123	52	0	14	
0148 127006 SALIDA 6,9	737	308	41.79	178	97	0	33	
0149 128001 TURLOCK 1,19	1000	343	34.30	203	101	0	39	
0150 128002 TURLOCK 2,30	973	248	25.49	147	85	0	16	

413 PRECINCTS	R	B	T	LOCAL MEASURE L			
	V	C	P	Y	N	O	U
	E	A	U	E	O	V	V
	G	A	E	S		O	N
	T	L	R			R	O
	I	S	R			E	D
	S	L	R			R	T
	R	T	R			E	E
	E	T	R			S	R
	D	S	E				
0151 128003 TURLOCK 3,4	880	266	30.23	164	85	0	17
0152 128005 TURLOCK 5,7	684	275	40.20	171	82	0	22
0153 128006 TURLOCK 6,8	969	396	40.87	201	154	0	41
0154 128009 TURLOCK 9	472	275	58.26	148	106	0	21
0155 128010 TURLOCK 10	519	194	37.38	106	64	0	24
0156 128011 TURLOCK 11	678	198	29.20	121	59	0	18
0157 128012 TURLOCK 12,2	932	457	49.03	237	167	0	53
0158 128013 TURLOCK 13,4	879	399	45.39	234	128	0	37
0159 128014 TURLOCK 14	618	145	23.46	83	44	0	18
0160 128015 TURLOCK 15	543	202	37.20	118	65	0	19
0161 128016 TURLOCK 16,3	820	305	37.20	190	85	0	30
0162 128017 TURLOCK 17,2	877	326	37.17	177	120	0	29
0163 128018 TURLOCK 18,2	742	383	51.62	178	169	0	36
0164 128022 TURLOCK 22,3	929	324	34.88	164	127	0	33
0165 128024 TURLOCK 24	544	203	37.32	121	54	0	28
0166 128025 TURLOCK 25	558	183	32.80	94	74	0	15
0167 128028 TURLOCK 28,4	747	321	42.97	176	99	0	46
0168 128038 TURLOCK 38	542	231	42.62	133	74	0	24
0169 128040 TURLOCK 40	561	267	47.59	155	91	0	21
0170 128041 TURLOCK 41,4	418	133	31.82	93	29	0	11
0171 128044 TURLOCK 44,4	901	200	22.20	105	70	0	25
0172 129001 WATERFORD 1.	676	220	32.54	124	75	0	21
0173 129002 WATERFORD 2.	840	306	36.43	183	98	0	25
0174 129003 WATERFORD 3	630	269	42.70	169	86	0	14
0175 130001 WESTPORT 1.	389	143	36.76	87	46	0	10
0176 130002 WESTPORT 2.	762	213	27.95	123	73	0	17
0177 132005 WHITMORE 5,8	407	200	49.14	86	95	0	19
0178 132007 WHITMORE 7	524	223	42.56	111	97	0	15
0179 902002 CASWELL 2,4,	229	72	31.44	49	20	0	3
0180 903011 CERES 11,23	191	58	30.37	33	19	0	6
0181 903016 CERES 16	6	0		0	0	0	0
0182 903025 CERES 25	70	42	60.00	20	17	0	5
0183 903030 CERES 30	0	0		0	0	0	0
0184 903031 CERES 31	12	7	58.33	4	3	0	0
0185 904002 CHATOM 2,3,	174	63	36.21	42	18	0	3
0186 905001 CLAUS 1, MCH	187	142	75.94	65	70	0	7
0187 906002 CLUB 2,8	227	130	57.27	72	51	0	7
0188 906009 CLUB 9	38	22	57.89	18	4	0	0
0189 906011 CLUB 11,12,1	212	104	49.06	65	28	0	11
0190 906013 CLUB 13,14	122	52	42.62	32	18	0	2
0191 907005 COFFEE 5,8,9	47	26	55.32	14	10	0	2
0192 907006 COFFEE 6, MC	171	109	63.74	59	49	0	1
0193 907010 COFFEE 10, M	188	129	68.62	63	60	0	6
0194 907011 COFFEE 11	228	143	62.72	105	28	0	10
0195 908001 CROWS LANDIN	204	106	51.96	68	28	0	10
0196 908002 CROWS LANDIN	212	120	56.60	75	40	0	5
0197 908003 CROWS LANDIN	47	26	55.32	9	15	0	2
0198 908004 CROWS LANDIN	199	133	66.83	49	73	0	11
0199 908005 CROWS LANDIN	222	118	53.15	72	39	1	6
0200 908006 CROWS LANDIN	230	134	58.26	79	47	0	8

413 PRECINCTS	RV	TP	LOCAL MEASURE L				
	EOGT IE BC SR AA TS LS E LT R O E T D S	UE RR NC OE UN TT A G E	Y	N	OV VO ET RES	UV NO DT EERS	
0201 909004 DEL PUERTO 4	0	0	0	0	0	0	
0202 909005 DEL PUERTO 5	0	0	0	0	0	0	
0203 909006 DEL PUERTO 6	88	62	70.45	32	29	0	1
0204 909008 DEL PUERTO 8	0	0		0	0	0	0
0205 910005 DENAIR 5,8,1	182	69	37.91	43	23	0	3
0206 910007 DENAIR 7	185	129	69.73	73	46	0	10
0207 910009 DENAIR 9,11	192	125	65.10	54	66	0	5
0208 910010 DENAIR 10,14	202	129	63.86	67	57	0	5
0209 910020 DENAIR 20,21	223	116	52.02	60	41	0	15
0210 910022 DENAIR 22	162	105	64.81	51	50	0	4
0211 911008 EMPIRE 8,9,1	199	125	62.81	69	51	0	5
0212 912003 HART RANSOM	181	93	51.38	63	25	0	5
0213 912004 HART RANSOM	209	125	59.81	68	46	0	11
0214 913002 HICKMAN 2, W	154	102	66.23	60	40	0	2
0215 914004 HUGHSON 4	0	0		0	0	0	0
0216 916002 MCHENRY 2,8	113	70	61.95	36	31	0	3
0217 917049 MODESTO 49,1	2	1	50.00	0	1	0	0
0218 917114 MODESTO 114	0	0		0	0	0	0
0219 917131 MODESTO 131	133	70	52.63	41	25	0	4
0220 917158 MODESTO 158	138	105	76.09	38	57	0	10
0221 917159 MODESTO 159	49	37	75.51	19	16	0	2
0222 918002 MT VIEW 2	61	28	45.90	14	8	0	6
0223 919005 NEWMAN 5	0	0		0	0	0	0
0224 923001 PARADISE 1,1	190	116	61.05	63	42	0	11
0225 923002 PARADISE 2,1	202	109	53.96	56	51	0	2
0226 923003 PARADISE 3,6	127	81	63.78	38	35	0	8
0227 923014 PARADISE 14,	99	69	69.70	39	26	0	4
0228 923015 PARADISE 15,	199	101	50.75	57	41	0	3
0229 923019 PARADISE 19,	215	103	47.91	62	32	0	9
0230 924006 PATTERSON 6,	206	100	48.54	57	37	0	6
0231 928021 TURLOCK 21,3	195	89	45.64	54	28	0	7
0232 928035 TURLOCK 35,3	90	40	44.44	24	13	0	3
0233 931004 STAR 4	131	84	64.12	41	40	0	3
0234 932002 WHITMORE 2,9	119	51	42.86	28	22	0	1
0235 932003 WHITMORE 3	76	51	67.11	20	25	0	6
0236 101001 AV AIRPORT 1	248	138	55.65	96	40	0	2
0237 101002 AV AIRPORT 2	159	74	46.54	46	21	0	7
0238 102001 AV CASWELL 1	283	113	39.93	67	31	0	15
0239 102005 AV CASWELL 5	252	102	40.48	71	24	0	7
0240 102007 AV CASWELL 7	294	148	50.34	105	39	0	4
0241 103001 AV CERES 1,2	494	273	55.26	167	86	1	19
0242 103002 AV CERES 2	314	200	63.69	139	47	0	14
0243 103003 AV CERES 3,1	469	277	59.06	181	75	0	21
0244 103004 AV CERES 4	254	130	51.18	72	45	0	13
0245 103005 AV CERES 5,1	441	266	60.32	181	63	0	22
0246 103006 AV CERES 6	300	149	49.67	97	40	0	12
0247 103007 AV CERES 7	259	134	51.74	84	33	0	17
0248 103008 AV CERES 8,2	337	181	53.71	117	59	0	5
0249 103009 AV CERES 9,2	617	386	62.56	235	131	0	20
0250 103010 AV CERES 10	314	200	63.69	127	54	0	19

413 PRECINCTS	RV	TP	LOCAL MEASURE L				
	EO	UE	Y	N	O	UV	
	GT	RR	E	O	S	NO	
	IE	NC	S			DT	
	SR	OE				EE	
	TS	UN				RS	
	E	TT					
	R	A					
	E	G					
	D	E					
0251 103012 AV CERES 12,	363	237	65.29	134	85	0	18
0252 103014 AV CERES 14,	264	149	56.44	107	37	0	5
0253 103015 AV CERES 15,	281	173	61.57	122	39	1	11
0254 103017 AV CERES 17	319	184	57.68	123	50	0	11
0255 103018 AV CERES 18,	357	187	52.38	126	57	0	4
0256 103028 AV CERES 28	203	109	53.69	73	32	0	4
0257 104001 AV CHATOM 1,	667	415	62.22	234	157	0	24
0258 104004 AV CHATOM 4	158	100	63.29	61	35	0	4
0259 105002 AV CLAUS 2,	567	367	64.73	229	125	0	13
0260 105003 AV CLAUS 3,	300	189	63.00	90	89	0	10
0261 106001 AV CLUB 1, W	507	296	58.38	204	76	0	16
0262 106003 AV CLUB 3	161	79	49.07	58	20	0	1
0263 106004 AV CLUB 4,6,	269	145	53.90	85	51	0	9
0264 106005 AV CLUB 5	194	142	73.20	82	54	0	6
0265 107007 AV COFFEE 7	191	123	64.40	67	49	0	7
0266 109001 AV DEL PUERT	445	298	66.97	130	151	0	17
0267 109003 AV DEL PUERT	193	118	61.14	57	50	0	11
0268 110001 AV DENAIR 1	351	239	68.09	151	76	0	12
0269 110002 AV DENAIR 2,	634	445	70.19	241	178	0	26
0270 111004 AV EMPIRE 4	228	119	52.19	78	40	0	1
0271 111005 AV EMPIRE 5,	723	518	71.65	274	212	0	32
0272 112001 AV HART RANS	576	392	68.06	199	164	0	29
0273 112002 AV HART RANS	491	319	64.97	156	150	0	13
0274 113001 AV HICKMAN 1	255	179	70.20	118	52	0	9
0275 114001 AV HUGHSON 1	580	314	54.14	211	94	0	9
0276 114003 AV HUGHSON 3	569	373	65.55	231	105	0	37
0277 115001 AV LANGWORTH	941	711	75.56	388	283	0	40
0278 115002 AV LANGWORTH	548	340	62.04	177	147	0	16
0279 116001 AV MCHENRY 1	696	489	70.26	247	206	0	36
0280 117001 AV MODESTO 1	469	258	55.01	168	70	0	20
0281 117002 AV MODESTO 2	419	277	66.11	154	93	0	30
0282 117003 AV MODESTO 3	340	152	44.71	102	42	0	8
0283 117004 AV MODESTO 4	217	81	37.33	48	28	0	5
0284 117005 AV MODESTO 5	263	118	44.87	80	33	0	5
0285 117006 AV MODESTO 6	213	76	35.68	41	31	0	4
0286 117008 AV MODESTO 8	310	200	64.52	136	44	0	20
0287 117009 AV MODESTO 9	640	412	64.38	235	147	0	30
0288 117012 AV MODESTO 1	514	294	57.20	184	95	0	15
0289 117014 AV MODESTO 1	642	395	61.53	249	117	0	29
0290 117016 AV MODESTO 1	446	277	62.11	188	79	0	10
0291 117018 AV MODESTO 1	602	424	70.43	265	130	0	29
0292 117019 AV MODESTO 1	683	454	66.47	271	157	0	26
0293 117021 AV MODESTO 2	623	400	64.21	250	134	0	16
0294 117023 AV MODESTO 2	113	47	41.59	22	23	0	2
0295 117024 AV MODESTO 2	255	135	52.94	83	40	0	12
0296 117025 AV MODESTO 2	308	183	59.42	120	45	0	18
0297 117027 AV MODESTO 2	483	325	67.29	179	120	0	26
0298 117028 AV MODESTO 2	429	257	59.91	155	84	0	18
0299 117029 AV MODESTO 2	369	215	58.27	130	71	0	14
0300 117030 AV MODESTO 3	646	401	62.07	237	138	0	26

413 PRECINCTS			R E G I S T E R E D	B C A A L S L T O T S	T P U E R R N C O E U N T T A G E	LOCAL MEASURE L		Y E S	N O	O V E R S	U N D E R S
0301	117032	AV MODESTO 3	311	167	53.70	116	38	0	13		
0302	117034	AV MODESTO 3	745	531	71.28	267	226	0	38		
0303	117035	AV MODESTO 3	680	494	72.65	288	173	0	33		
0304	117040	AV MODESTO 4	632	441	69.78	249	149	0	43		
0305	117042	AV MODESTO 4	802	584	72.82	298	251	0	35		
0306	117043	AV MODESTO 4	762	541	71.00	341	177	0	23		
0307	117045	AV MODESTO 4	733	427	58.25	276	111	0	40		
0308	117047	AV MODESTO 4	1036	775	74.81	362	365	0	48		
0309	117048	AV MODESTO 4	726	514	70.80	264	215	0	35		
0310	117050	AV MODESTO 5	584	377	64.55	207	138	0	32		
0311	117051	AV MODESTO 5	484	278	57.44	182	75	0	21		
0312	117052	AV MODESTO 5	817	576	70.50	337	198	1	40		
0313	117053	AV MODESTO 5	619	358	57.84	226	112	0	20		
0314	117058	AV MODESTO 5	470	248	52.77	179	60	0	9		
0315	117059	AV MODESTO 5	663	468	70.59	262	177	0	29		
0316	117061	AV MODESTO 6	476	296	62.18	163	114	0	19		
0317	117062	AV MODESTO 6	246	130	52.85	79	42	0	9		
0318	117063	AV MODESTO 6	246	111	45.12	74	33	0	4		
0319	117064	AV MODESTO 6	373	189	50.67	132	46	0	11		
0320	117065	AV MODESTO 6	514	325	63.23	207	86	0	32		
0321	117069	AV MODESTO 6	977	689	70.52	412	229	1	47		
0322	117070	AV MODESTO 7	389	276	70.95	178	76	0	22		
0323	117071	AV MODESTO 7	723	531	73.44	330	169	0	32		
0324	117073	AV MODESTO 7	275	123	44.73	76	45	0	2		
0325	117074	AV MODESTO 7	862	619	71.81	349	229	0	41		
0326	117076	AV MODESTO 7	539	311	57.70	222	78	0	11		
0327	117078	AV MODESTO 7	675	422	62.52	262	133	0	27		
0328	117079	AV MODESTO 7	682	436	63.93	261	148	0	27		
0329	117084	AV MODESTO 8	448	323	72.10	190	115	0	18		
0330	117085	AV MODESTO 8	366	245	66.94	148	84	0	13		
0331	117086	AV MODESTO 8	671	428	63.79	286	110	0	32		
0332	117088	AV MODESTO 8	927	622	67.10	368	206	0	48		
0333	117091	AV MODESTO 9	852	580	68.08	341	201	0	38		
0334	117094	AV MODESTO 9	835	562	67.31	347	177	0	38		
0335	117095	AV MODESTO 9	575	370	64.35	221	121	0	28		
0336	117098	AV MODESTO 9	375	234	62.40	148	77	0	9		
0337	117100	AV MODESTO 1	502	347	69.12	195	138	0	14		
0338	117101	AV MODESTO 1	433	284	65.59	167	97	0	20		
0339	117105	AV MODESTO 1	344	173	50.29	108	51	0	14		
0340	117106	AV MODESTO 1	321	209	65.11	129	65	0	15		
0341	117111	AV MODESTO 1	614	401	65.31	227	152	0	22		
0342	117112	AV MODESTO 1	919	600	65.29	373	188	1	38		
0343	117113	AV MODESTO 1	490	281	57.35	143	118	0	20		
0344	117115	AV MODESTO 1	309	135	43.69	92	34	0	9		
0345	117118	AV MODESTO 1	372	213	57.26	136	64	0	13		
0346	117121	AV MODESTO 1	294	157	53.40	102	46	0	9		
0347	117136	AV MODESTO 1	509	295	57.96	191	93	0	11		
0348	117146	AV MODESTO 1	496	307	61.90	188	105	0	14		
0349	117154	AV MODESTO 1	455	269	59.12	163	88	0	18		
0350	117160	AV MODESTO 1	222	106	47.75	70	34	0	2		

413 PRECINCTS	R	B	T	LOCAL MEASURE L			
	V	C	P	Y	N	O	U
	E	A	U	E	O	V	V
	G	A	E	S	S	O	N
	T	A	R				O
	I	A	R				N
	E	L	R				D
	S	S	R				T
	R	L	O				E
	T	T	E				E
	S	U	R				R
		N	O				S
		C	E				
		O					
		E					
0351 119001 AV NEWMAN 1	343	202	58.89	116	68	0	18
0352 119002 AV NEWMAN 2	395	217	54.94	137	62	0	18
0353 119003 AV NEWMAN 3	351	218	62.11	143	65	0	10
0354 120001 AV NORTH 1,4	1059	742	70.07	419	282	0	41
0355 120002 AV NORTH 2	203	115	56.65	59	55	0	1
0356 120003 AV NORTH 3	350	233	66.57	143	71	1	18
0357 121001 AV OAKDALE 1	624	409	65.54	252	124	0	33
0358 121002 AV OAKDALE 2	766	480	62.66	295	156	0	29
0359 121003 AV OAKDALE 3	596	391	65.60	231	134	0	26
0360 121004 AV OAKDALE 4	623	411	65.97	254	135	0	22
0361 121005 AV OAKDALE 5	785	547	69.68	312	195	0	40
0362 121007 AV OAKDALE 7	529	338	63.89	199	122	0	17
0363 123004 AV PARADISE	237	119	50.21	81	24	0	14
0364 123005 AV PARADISE	134	59	44.03	46	13	0	0
0365 123007 AV PARADISE	361	199	55.12	121	66	0	12
0366 124001 AV PATTERSON	230	144	62.61	100	37	0	7
0367 124002 AV PATTERSON	541	343	63.40	213	115	0	15
0368 124003 AV PATTERSON	467	295	63.17	203	78	0	14
0369 124004 AV PATTERSON	315	163	51.75	108	39	0	16
0370 124008 AV PATTERSON	369	208	56.37	124	66	0	18
0371 126001 AV RIVERBANK	379	240	63.32	119	112	0	9
0372 126002 AV RIVERBANK	240	141	58.75	80	54	0	7
0373 126003 AV RIVERBANK	233	129	55.36	75	48	0	6
0374 126004 AV RIVERBANK	565	392	69.38	231	134	0	27
0375 126006 AV RIVERBANK	416	221	53.13	142	64	0	15
0376 126007 AV RIVERBANK	191	106	55.50	68	36	0	2
0377 126008 AV RIVERBANK	568	346	60.92	187	138	0	21
0378 126010 AV RIVERBANK	355	205	57.75	129	64	0	12
0379 127001 AV SALIDA 1	392	253	64.54	153	84	0	16
0380 127002 AV SALIDA 2	336	209	62.20	135	63	0	11
0381 127003 AV SALIDA 3	250	157	62.80	97	57	0	3
0382 127004 AV SALIDA 4	207	113	54.59	70	33	0	10
0383 127006 AV SALIDA 6	368	217	58.97	121	79	0	17
0384 128001 AV TURLOCK 1	705	435	61.70	289	108	0	38
0385 128002 AV TURLOCK 2	400	217	54.25	146	63	0	8
0386 128003 AV TURLOCK 3	406	180	44.33	110	60	0	10
0387 128005 AV TURLOCK 5	442	282	63.80	171	94	1	16
0388 128006 AV TURLOCK 6	954	660	69.18	357	251	1	51
0389 128009 AV TURLOCK 9	413	313	75.79	152	134	0	27
0390 128010 AV TURLOCK 1	352	198	56.25	105	80	0	13
0391 128011 AV TURLOCK 1	324	170	52.47	98	60	0	12
0392 128012 AV TURLOCK 1	1264	923	73.02	488	355	0	80
0393 128013 AV TURLOCK 1	521	292	56.05	183	97	0	12
0394 128014 AV TURLOCK 1	331	181	54.68	108	58	0	15
0395 128015 AV TURLOCK 1	282	199	70.57	122	59	0	18
0396 128016 AV TURLOCK 1	653	405	62.02	240	124	0	41
0397 128017 AV TURLOCK 1	628	439	69.90	260	148	0	31
0398 128018 AV TURLOCK 1	853	628	73.62	321	259	0	48
0399 128022 AV TURLOCK 2	700	473	67.57	272	164	1	36
0400 128024 AV TURLOCK 2	362	229	63.26	131	75	0	23

413 PRECINCTS	R	V	T	P	LOCAL MEASURE L				
	E	O	U	E	Y	N	O	V	U
	G	T	R	R	E	S	O	V	U
	I	B	C	N				O	N
	S	A	A	O				V	O
	T	L	S	U				O	N
	E	L	T	T				V	O
	R	O		A	Y			E	T
	E	T		G	E	N		R	E
	D	S		E	S	O		S	R
0401 128025 AV TURLOCK 2	318	174	54.72	107	59	0	8		
0402 128028 AV TURLOCK 2	483	302	62.53	189	96	0	17		
0403 128038 AV TURLOCK 3	421	268	63.66	157	101	0	10		
0404 128040 AV TURLOCK 4	384	249	64.84	164	67	0	18		
0405 128041 AV TURLOCK 4	228	124	54.39	83	30	0	11		
0406 128044 AV TURLOCK 4	425	238	56.00	128	93	0	17		
0407 129001 AV WATERFORD	335	189	56.42	124	56	0	9		
0408 129002 AV WATERFORD	416	261	62.74	183	59	0	19		
0409 129003 AV WATERFORD	414	257	62.08	156	79	0	22		
0410 130001 AV WESTPORT	310	215	69.35	112	79	0	24		
0411 130002 AV WESTPORT	593	362	61.05	199	145	0	18		
0412 132005 AV WHITMORE	532	393	73.87	190	177	0	26		
0413 132007 AV WHITMORE	466	332	71.24	184	127	0	21		
GRAND TOTALS	213769	101691	47.57	59247	34784	18	7642		

147 PRECINCTS	R	V	T	LOCAL MEASURE M				LOCAL MEASURE N			
	E	O	P	Y	N	O	U	Y	N	O	U
	G		U	E		V	V	E		V	V
	T	B	E			O				O	
	I	C	R			V				V	
	S	A	R			O				O	
	R	A	R			V				V	
	T	A	R			O				O	
	S	S	R			V				V	
	E	L	U			O				O	
	R	T	N			V				V	
	E	O	C			O				O	
	D	S	E			V				V	
COUNTY TOTAL	90834	43421	47.80	31946	8861	5	2609	29037	11613	5	2766
VOTING PRECINCTS	90834	43421	47.80	31946	8861	5	2609	29037	11613	5	2766
BD OF EQUALIZATION 2	90834	43421	47.80	31946	8861	5	2609	29037	11613	5	2766
CONGRESSIONAL 18	55363	24448	44.16	17895	5041	4	1508	16537	6297	3	1611
CONGRESSIONAL 19	35471	18973	53.49	14051	3820	1	1101	12500	5316	2	1155
CONGRESSIONAL TOTAL	90834	43421	47.80	31946	8861	5	2609	29037	11613	5	2766
ASSEMBLY DISTRICT 25	78775	39111	49.65	28772	7991	5	2343	26048	10565	4	2494
ASSEMBLY DISTRICT 26	12059	4310	35.74	3174	870	0	266	2989	1048	1	272
ASSEMBLY TOTAL	90834	43421	47.80	31946	8861	5	2609	29037	11613	5	2766
1ST SUPERVISORIAL	18111	9195	50.77	6811	1842	0	542	6201	2417	0	577
3RD SUPERVISORIAL	26718	11209	41.95	8314	2199	0	696	7596	2849	1	763
4TH SUPERVISORIAL	43818	22304	50.90	16271	4701	5	1327	14731	6184	3	1386
5TH SUPERVISORIAL	2187	713	32.60	550	119	0	44	509	163	1	40
SUPERVISORIAL TOTAL	90834	43421	47.80	31946	8861	5	2609	29037	11613	5	2766
MODESTO	90834	43421	47.80	31946	8861	5	2609	29037	11613	5	2766
CITY TOTAL	90834	43421	47.80	31946	8861	5	2609	29037	11613	5	2766

147 PRECINCTS	REV	TP	LOCAL MEASURE M				LOCAL MEASURE N				
	EOGT IE SR TS E R E D	BC AA LS LT O T S	UE RR NC OE UN TT A G E	Y E S	N O	O V O E T R E S	U V N O D T E E R S	Y E S	N O	O V O E T R E S	U V N O D T E E R S
0045 117001 MODESTO 1,7	853	271	31.77	182	72	0	17	180	66	0	25
0046 117002 MODESTO 2	428	214	50.00	140	58	0	16	127	67	0	20
0047 117003 MODESTO 3,12	855	213	24.91	151	47	0	15	131	64	1	17
0048 117004 MODESTO 4	519	102	19.65	76	17	0	9	79	15	0	8
0049 117005 MODESTO 5	595	129	21.68	90	25	0	14	88	30	0	11
0050 117006 MODESTO 6	644	94	14.60	71	16	0	7	62	23	0	9
0051 117008 MODESTO 8	464	132	28.45	93	26	0	13	88	30	0	14
0052 117009 MODESTO 9,10	957	303	31.66	218	64	0	21	191	87	0	25
0053 117012 MODESTO 12,1	969	274	28.28	190	63	0	21	171	75	1	27
0054 117014 MODESTO 14,1	928	339	36.53	255	63	0	21	234	74	0	31
0055 117016 MODESTO 16,1	899	269	29.92	201	52	0	16	185	64	0	20
0056 117018 MODESTO 18,6	708	272	38.42	193	60	0	19	176	73	0	23
0057 117019 MODESTO 19,2	907	346	38.15	248	82	0	16	231	87	0	28
0058 117021 MODESTO 21,2	866	345	39.84	229	83	0	33	231	79	0	35
0059 117023 MODESTO 23,8	408	79	19.36	58	17	0	4	55	21	0	3
0060 117024 MODESTO 24,9	561	147	26.20	111	20	0	16	100	29	0	18
0061 117025 MODESTO 25,2	510	123	24.12	90	23	0	10	80	31	0	12
0062 117027 MODESTO 27,3	787	380	48.28	259	93	0	28	251	98	0	31
0063 117028 MODESTO 28,3	670	237	35.37	157	60	0	20	149	65	0	23
0064 117029 MODESTO 29	583	212	36.36	151	48	0	13	148	52	0	12
0065 117030 MODESTO 30,6	831	346	41.64	239	82	0	25	243	81	0	22
0066 117032 MODESTO 32	602	202	33.55	140	32	0	30	122	55	0	25
0067 117034 MODESTO 34,3	921	443	48.10	315	103	0	25	299	112	0	32
0068 117035 MODESTO 35,3	821	358	43.61	263	80	1	14	249	92	0	17
0069 117040 MODESTO 40,4	715	322	45.03	237	65	0	20	201	97	0	24
0070 117042 MODESTO 42,5	721	379	52.57	259	92	0	28	239	113	0	27
0071 117043 MODESTO 43,4	912	346	37.94	249	74	0	23	214	101	0	31
0072 117045 MODESTO 45,6	967	315	32.57	226	67	0	22	199	95	1	20
0073 117047 MODESTO 47,5	968	479	49.48	338	109	0	32	288	158	0	33
0074 117048 MODESTO 48,1	768	365	47.53	244	97	0	24	224	116	0	25
0075 117050 MODESTO 50,5	732	310	42.35	200	81	0	29	198	81	0	31
0076 117051 MODESTO 51,8	601	176	29.28	133	31	0	12	114	49	0	13
0077 117052 MODESTO 52,8	782	339	43.35	235	85	0	19	216	101	0	22
0078 117053 MODESTO 53,1	952	254	26.68	176	55	0	23	157	75	0	22
0079 117058 MODESTO 58,7	831	221	26.59	157	44	0	20	132	68	0	21
0080 117059 MODESTO 59,1	864	429	49.65	286	109	0	34	247	149	0	33
0081 117061 MODESTO 61,1	821	322	39.22	219	80	0	23	196	94	0	32
0082 117062 MODESTO 62	485	223	45.98	148	59	0	16	157	53	0	13
0083 117063 MODESTO 63	731	121	16.55	85	26	0	10	75	37	0	9
0084 117064 MODESTO 64,6	930	233	25.05	160	50	0	23	150	59	0	24
0085 117065 MODESTO 65,9	715	252	35.24	180	56	0	16	168	67	0	17
0086 117069 MODESTO 69,9	973	476	48.92	329	119	0	28	292	146	0	38
0087 117070 MODESTO 70	505	278	55.05	196	68	0	14	181	77	0	20
0088 117071 MODESTO 71,1	849	321	37.81	212	88	0	21	187	108	0	26
0089 117073 MODESTO 73	715	224	31.33	174	35	0	15	157	53	0	14
0090 117074 MODESTO 74,7	844	357	42.30	257	73	0	27	212	119	0	26
0091 117076 MODESTO 76,7	842	269	31.95	175	78	0	16	156	88	0	25
0092 117078 MODESTO 78,8	910	389	42.75	268	95	0	26	257	100	0	32
0093 117079 MODESTO 79,8	840	324	38.57	239	64	0	21	205	94	0	25
0094 117084 MODESTO 84,1	603	225	37.31	164	44	0	17	137	67	0	21

147 PRECINCTS	R E G I S T E R E D	V O T E R S	B C A A L S L T O T A L	T P U E R R N C O E U N T T A G E	LOCAL MEASURE M				LOCAL MEASURE N			
					Y E S	N O	O V E R S	U N D E R S	Y E S	N O	O V E R S	U N D E R S
0095 117085 MODESTO 85,9	571	201	35.20	134	57	0	10	122	69	0	10	
0096 117086 MODESTO 86,9	912	266	29.17	192	56	0	18	171	73	0	22	
0097 117088 MODESTO 88,1	990	475	47.98	334	114	0	27	314	128	0	33	
0098 117091 MODESTO 91,9	965	394	40.83	280	88	0	26	243	121	0	30	
0099 117094 MODESTO 94,1	839	336	40.05	228	89	0	19	223	94	0	19	
0100 117095 MODESTO 95,1	861	325	37.75	238	53	0	34	215	74	0	36	
0101 117098 MODESTO 98,1	541	219	40.48	159	39	0	21	142	58	0	19	
0102 117100 MODESTO 100,	568	214	37.68	147	48	0	19	142	51	0	21	
0103 117101 MODESTO 101	551	187	33.94	129	47	0	11	128	47	0	12	
0104 117105 MODESTO 105	574	173	30.14	124	36	0	13	123	34	0	16	
0105 117106 MODESTO 106	589	210	35.65	155	39	0	16	135	60	0	15	
0106 117111 MODESTO 111,	860	338	39.30	239	76	0	23	195	116	0	27	
0107 117112 MODESTO 112,	1099	483	43.95	373	67	0	43	319	115	0	49	
0108 117113 MODESTO 113,	938	322	34.33	240	52	0	30	213	76	0	33	
0109 117115 MODESTO 115,	672	146	21.73	108	29	0	9	101	35	0	10	
0110 117118 MODESTO 118	587	252	42.93	182	48	0	22	174	57	0	21	
0111 117121 MODESTO 121	630	236	37.46	160	49	0	27	146	56	0	34	
0112 117136 MODESTO 136,	689	285	41.36	213	55	0	17	198	68	0	19	
0113 117146 MODESTO 146,	761	277	36.40	194	61	0	22	175	78	0	24	
0114 117154 MODESTO 154,	688	205	29.80	148	45	0	12	130	59	1	15	
0115 117160 MODESTO 160	411	126	30.66	83	29	0	14	72	36	0	18	
0217 917049 MODESTO 49,1	2	1	50.00	0	0	0	1	0	0	0	1	
0218 917114 MODESTO 114	0	0		0	0	0	0	0	0	0	0	
0219 917131 MODESTO 131	133	70	52.63	60	8	0	2	50	18	0	2	
0220 917158 MODESTO 158	138	105	76.09	72	25	0	8	68	30	0	7	
0221 917159 MODESTO 159	49	37	75.51	24	9	0	4	29	5	0	3	
0280 117001 AV MODESTO 1	469	258	55.01	181	63	0	14	179	65	0	14	
0281 117002 AV MODESTO 2	419	277	66.11	216	43	0	18	197	61	0	19	
0282 117003 AV MODESTO 3	340	152	44.71	127	15	0	10	120	26	0	6	
0283 117004 AV MODESTO 4	217	81	37.33	55	23	0	3	60	14	0	7	
0284 117005 AV MODESTO 5	263	118	44.87	86	27	0	5	82	31	0	5	
0285 117006 AV MODESTO 6	213	76	35.68	55	20	0	1	52	22	0	2	
0286 117008 AV MODESTO 8	310	200	64.52	146	37	0	17	143	37	0	20	
0287 117009 AV MODESTO 9	640	412	64.38	322	69	0	21	274	113	0	25	
0288 117012 AV MODESTO 1	514	294	57.20	212	68	0	14	198	88	0	8	
0289 117014 AV MODESTO 1	642	395	61.53	318	54	0	23	281	88	0	26	
0290 117016 AV MODESTO 1	446	277	62.11	206	64	0	7	208	62	0	7	
0291 117018 AV MODESTO 1	602	424	70.43	336	67	0	21	305	101	0	18	
0292 117019 AV MODESTO 1	683	454	66.47	343	92	0	19	323	114	0	17	
0293 117021 AV MODESTO 2	623	400	64.21	293	88	0	19	262	125	0	13	
0294 117023 AV MODESTO 2	113	47	41.59	39	7	0	1	33	12	0	2	
0295 117024 AV MODESTO 2	255	135	52.94	94	35	0	6	93	35	0	7	
0296 117025 AV MODESTO 2	308	183	59.42	135	36	0	12	137	37	0	9	
0297 117027 AV MODESTO 2	483	325	67.29	256	50	0	19	212	93	0	20	
0298 117028 AV MODESTO 2	429	257	59.91	199	42	0	16	191	51	0	15	
0299 117029 AV MODESTO 2	369	215	58.27	166	35	0	14	150	55	0	10	
0300 117030 AV MODESTO 3	646	401	62.07	302	77	0	22	274	105	0	22	
0301 117032 AV MODESTO 3	311	167	53.70	120	38	0	9	113	45	0	9	
0302 117034 AV MODESTO 3	745	531	71.28	372	119	0	40	318	174	0	39	
0303 117035 AV MODESTO 3	680	494	72.65	369	106	0	19	334	145	0	15	

147 PRECINCTS	RV	BC	TP	LOCAL MEASURE M				LOCAL MEASURE N			
	EO	AA	UE	Y	N	OV	UV	Y	N	OV	UV
	GT	LS	RR	E	O	VO	NO	E	O	VO	NO
	IE	LT	NC	S		ET	DT	S		ET	DT
	SR	OT	OE			RES	ERS			RES	ERS
	TS	TE	UN								
		RE	TT								
		ES	TA								
		TD	GE								
0304 117040 AV MODESTO 4	632	441	69.78	331	76	1	33	285	119	0	37
0305 117042 AV MODESTO 4	802	584	72.82	425	133	2	24	397	167	0	20
0306 117043 AV MODESTO 4	762	541	71.00	407	113	0	21	372	142	0	27
0307 117045 AV MODESTO 4	733	427	58.25	321	75	0	31	297	94	0	36
0308 117047 AV MODESTO 4	1036	775	74.81	584	150	1	40	482	257	0	36
0309 117048 AV MODESTO 4	726	514	70.80	379	111	0	24	329	161	0	24
0310 117050 AV MODESTO 5	584	377	64.55	277	82	0	18	272	84	0	21
0311 117051 AV MODESTO 5	484	278	57.44	221	46	0	11	195	68	0	15
0312 117052 AV MODESTO 5	817	576	70.50	429	126	0	21	368	179	0	29
0313 117053 AV MODESTO 5	619	358	57.84	270	75	0	13	260	83	0	15
0314 117058 AV MODESTO 5	470	248	52.77	206	34	0	8	185	55	0	8
0315 117059 AV MODESTO 5	663	468	70.59	357	88	0	23	312	136	0	20
0316 117061 AV MODESTO 6	476	296	62.18	229	52	0	15	219	62	0	15
0317 117062 AV MODESTO 6	246	130	52.85	101	20	0	9	83	38	0	9
0318 117063 AV MODESTO 6	246	111	45.12	85	24	0	2	85	24	0	2
0319 117064 AV MODESTO 6	373	189	50.67	138	44	0	7	133	50	0	6
0320 117065 AV MODESTO 6	514	325	63.23	266	42	0	17	248	59	0	18
0321 117069 AV MODESTO 6	977	689	70.52	535	116	0	38	452	195	0	42
0322 117070 AV MODESTO 7	389	276	70.95	221	41	0	14	199	62	0	15
0323 117071 AV MODESTO 7	723	531	73.44	420	87	0	24	378	131	0	22
0324 117073 AV MODESTO 7	275	123	44.73	98	22	0	3	101	20	0	2
0325 117074 AV MODESTO 7	862	619	71.81	484	111	0	24	419	169	0	31
0326 117076 AV MODESTO 7	539	311	57.70	220	74	0	17	214	84	0	13
0327 117078 AV MODESTO 7	675	422	62.52	324	77	0	21	303	96	0	23
0328 117079 AV MODESTO 7	682	436	63.93	320	100	0	16	311	108	0	17
0329 117084 AV MODESTO 8	448	323	72.10	253	54	0	16	232	78	0	13
0330 117085 AV MODESTO 8	366	245	66.94	177	49	0	19	174	61	0	10
0331 117086 AV MODESTO 8	671	428	63.79	324	74	0	30	295	100	0	33
0332 117088 AV MODESTO 8	927	622	67.10	469	118	0	35	452	143	0	27
0333 117091 AV MODESTO 9	852	580	68.08	428	123	0	29	382	170	1	27
0334 117094 AV MODESTO 9	835	562	67.31	425	107	0	30	365	171	0	26
0335 117095 AV MODESTO 9	575	370	64.35	281	65	0	24	256	92	0	22
0336 117098 AV MODESTO 9	375	234	62.40	176	50	0	8	165	60	0	9
0337 117100 AV MODESTO 1	502	347	69.12	281	57	0	9	240	97	0	10
0338 117101 AV MODESTO 1	433	284	65.59	201	66	0	17	179	91	0	14
0339 117105 AV MODESTO 1	344	173	50.29	122	41	0	10	113	47	0	13
0340 117106 AV MODESTO 1	321	209	65.11	169	30	0	10	160	34	0	15
0341 117111 AV MODESTO 1	614	401	65.31	305	78	0	18	276	109	0	16
0342 117112 AV MODESTO 1	919	600	65.29	465	104	0	31	421	155	0	24
0343 117113 AV MODESTO 1	490	281	57.35	227	41	0	13	191	75	0	15
0344 117115 AV MODESTO 1	309	135	43.69	107	20	0	8	95	33	0	7
0345 117118 AV MODESTO 1	372	213	57.26	175	31	0	7	151	57	0	5
0346 117121 AV MODESTO 1	294	157	53.40	126	28	0	3	114	40	0	3
0347 117136 AV MODESTO 1	509	295	57.96	234	49	0	12	205	81	0	9
0348 117146 AV MODESTO 1	496	307	61.90	221	75	0	11	209	92	0	6
0349 117154 AV MODESTO 1	455	269	59.12	221	35	0	13	188	68	0	13
0350 117160 AV MODESTO 1	222	106	47.75	81	23	0	2	79	24	0	3
GRAND TOTALS	90834	43421	47.80	31946	8861	5	2609	29037	11613	5	2766

Presidential Primary Election
February 5, 2008

Stanislaus County

---o0o---

Summary

	TOTAL VOTES	%	ELECTION DAY MAIL	PRECINCT	VOTE BY MAIL
PRECINCTS COUNTED (OF 413)	413	100.00			
REGISTERED VOTERS - TOTAL	213,769				
REGISTERED VOTERS - DEMOCRATIC	86,532	40.48			
REGISTERED VOTERS - REPUBLICAN	86,600	40.51			
REGISTERED VOTERS - AMERICAN INDEPENDENT	5,147	2.41			
REGISTERED VOTERS - GREEN	851	.40			
REGISTERED VOTERS - LIBERTARIAN	840	.39			
REGISTERED VOTERS - PEACE AND FREEDOM	882	.41			
REGISTERED VOTERS - NONPARTISAN	32,917	15.40			
BALLOTS CAST - TOTAL	101,691		45,041	4,221	52,429
BALLOTS CAST - DEMOCRATIC	51,718	50.86	25,292	1,891	24,535
BALLOTS CAST - REPUBLICAN	42,732	42.02	17,305	1,977	23,450
BALLOTS CAST - AMERICAN INDEPENDENT	2,631	2.59	1,408	88	1,135
BALLOTS CAST - GREEN	274	.27	160	15	99
BALLOTS CAST - LIBERTARIAN	268	.26	134	14	120
BALLOTS CAST - PEACE AND FREEDOM	131	.13	81	2	48
BALLOTS CAST - NONPARTISAN	3,937	3.87	661	234	3,042
VOTER TURNOUT - TOTAL		47.57			
VOTER TURNOUT - DEMOCRATIC		59.77			
VOTER TURNOUT - REPUBLICAN		49.34			
VOTER TURNOUT - AMERICAN INDEPENDENT		51.12			
VOTER TURNOUT - GREEN		32.20			
VOTER TURNOUT - LIBERTARIAN		31.90			
VOTER TURNOUT - PEACE AND FREEDOM		14.85			
VOTER TURNOUT - NONPARTISAN		11.96			

RUN DATE:02/27/08 08:29 PM

REPORT-EL45A PAGE 002

	TOTAL VOTES	%	ELECTION DAY MAIL	PRECINCT	VOTE BY MAIL
PRESIDENT OF THE UNITED STATES					
Vote for 1					
MIKE GRAVEL	124	.25	51	12	61
JOHN EDWARDS	3,205	6.38	662	167	2,376
CHRIS DODD	88	.18	28	4	56
HILLARY CLINTON	29,528	58.82	14,612	1,041	13,875
JOE BIDEN	182	.36	56	13	113
BARACK OBAMA	15,956	31.78	8,750	543	6,663
BILL RICHARDSON	319	.64	108	8	203
DENNIS KUCINICH	200	.40	79	15	106
WRITE-IN.	598	1.19	205	29	364
Total	50,200		24,551	1,832	23,817
Over Votes	22		9	0	13
Under Votes	1,496		732	59	705

	TOTAL VOTES	%	ELECTION DAY MAIL	PRECINCT	VOTE BY MAIL
PRESIDENT OF THE UNITED STATES					
Vote for 1					
FRED THOMPSON	821	1.99	90	45	686
TOM TANCREDO	44	.11	17	1	26
RUDY GIULIANI	1,474	3.58	203	92	1,179
JOHN H. COX.	30	.07	11	3	16
SAM BROWNBACK	22	.05	13	2	7
RON PAUL.	1,346	3.27	631	60	655
JOHN McCain.	16,121	39.12	6,015	813	9,293
MITT ROMNEY.	13,277	32.22	6,286	588	6,403
ALAN KEYES	192	.47	62	7	123
MIKE HUCKABEE	7,130	17.30	2,919	268	3,943
DUNCAN HUNTER	98	.24	18	7	73
WRITE-IN.	652	1.58	217	34	401
Total	41,207		16,482	1,920	22,805
Over Votes	15		8	1	6
Under Votes	1,509		815	55	639

	TOTAL VOTES	%	ELECTION DAY MAIL	PRECINCT	VOTE BY MAIL
PRESIDENT OF THE UNITED STATES					
Vote for 1					
DIANE BEALL TEMPLIN	245	14.74	123	6	116
DON J. GRUNDMANN	299	17.99	178	8	113
MAD MAX RIEKSE	204	12.27	130	8	66
WRITE-IN.	914	54.99	425	33	456
Total	1,662		856	55	751
Over Votes	1		1	0	0
Under Votes	968		551	33	384

	TOTAL VOTES	%	ELECTION DAY MAIL	PRECINCT	VOTE BY MAIL
PRESIDENT OF THE UNITED STATES					
Vote for 1					
KENT MESPLAY	1	.44	1	0	0
CYNTHIA McKINNEY	29	12.78	16	1	12
JESSE JOHNSON	1	.44	0	0	1
RALPH NADER.	112	49.34	67	7	38
JARED BALL	1	.44	0	0	1
ELAINE BROWN	8	3.52	4	1	3
KAT SWIFT	6	2.64	5	0	1
WRITE-IN.	69	30.40	33	4	32
Total	227		126	13	88
Over Votes	0		0	0	0
Under Votes	47		34	2	11

	TOTAL VOTES	%	ELECTION DAY MAIL	PRECINCT	VOTE BY MAIL
PRESIDENT OF THE UNITED STATES					
Vote for 1					
BARRY HESS	8	4.00	4	0	4
DAVE HOLLIST	5	2.50	3	0	2
ALDEN LINK	5	2.50	1	0	4
DANIEL IMPERATO	3	1.50	2	0	1
CHRISTINE SMITH	33	16.50	18	1	14
GEORGE PHILLIES	4	2.00	2	0	2
ROBERT MILNES	9	4.50	7	0	2
MICHAEL P. JINGOZIAN.	7	3.50	2	2	3
BOB JACKSON.	9	4.50	5	3	1
WAYNE A. ROOT	19	9.50	5	1	13
STEVE KUBBY.	18	9.00	10	0	8
JOHN FINAN	5	2.50	2	0	3
WRITE-IN.	75	37.50	34	2	39
Total	200		95	9	96
Over Votes	0		0	0	0
Under Votes	68		39	5	24

	TOTAL VOTES	%	ELECTION DAY MAIL	PRECINCT	VOTE BY MAIL
PRESIDENT OF THE UNITED STATES					
Vote for 1					
STEWART A. ALEXANDER.	2	2.50	1	0	1
CYNTHIA McKINNEY	7	8.75	4	1	2
BRIAN MOORE.	1	1.25	0	0	1
RALPH NADER.	25	31.25	11	1	13
STANLEY HETZ	3	3.75	2	0	1
GLORIA E. LA RIVA.	9	11.25	6	0	3
JOHN CROCKFORD.	3	3.75	2	0	1
WRITE-IN.	30	37.50	15	0	15
Total	80		41	2	37
Over Votes	1		1	0	0
Under Votes	50		39	0	11

	TOTAL VOTES	%	ELECTION DAY MAIL	PRECINCT	VOTE BY MAIL
PROPOSITION 91					
Vote for 1					
YES	45,746	48.17	19,673	1,947	24,126
NO.	49,212	51.83	22,221	2,014	24,977
Total	94,958		41,894	3,961	49,103
Over Votes	15		13	0	2
Under Votes	6,718		3,134	260	3,324
PROPOSITION 92					
Vote for 1					
YES	42,500	44.00	21,642	1,542	19,316
NO.	54,089	56.00	21,145	2,454	30,490
Total	96,589		42,787	3,996	49,806
Over Votes	23		17	0	6
Under Votes	5,079		2,237	225	2,617
PROPOSITION 93					
Vote for 1					
YES	47,436	48.58	20,557	1,930	24,949
NO.	50,215	51.42	22,556	2,110	25,549
Total	97,651		43,113	4,040	50,498
Over Votes	39		22	2	15
Under Votes	4,001		1,906	179	1,916
PROPOSITION 94					
Vote for 1					
YES	53,453	54.05	23,409	2,208	27,836
NO.	45,439	45.95	20,230	1,911	23,298
Total	98,892		43,639	4,119	51,134
Over Votes	21		10	0	11
Under Votes	2,778		1,392	102	1,284
PROPOSITION 95					
Vote for 1					
YES	53,517	54.13	23,432	2,223	27,862
NO.	45,351	45.87	20,191	1,894	23,266
Total	98,868		43,623	4,117	51,128
Over Votes	23		14	0	9
Under Votes	2,800		1,404	104	1,292
PROPOSITION 96					
Vote for 1					
YES	52,899	53.90	22,947	2,205	27,747
NO.	45,250	46.10	20,134	1,907	23,209
Total	98,149		43,081	4,112	50,956
Over Votes	21		10	0	11
Under Votes	3,521		1,950	109	1,462

	TOTAL VOTES	%	ELECTION DAY MAIL	PRECINCT	VOTE BY MAIL
PROPOSITION 97					
Vote for 1					
YES	52,815	53.89	22,907	2,198	27,710
NO.	45,185	46.11	20,091	1,904	23,190
Total	98,000		42,998	4,102	50,900
Over Votes	7		1	1	5
Under Votes	3,684		2,042	118	1,524
LOCAL MEASURE E					
Vote for 1					
YES	63,121	67.18	26,081	2,537	34,503
NO.	30,838	32.82	14,892	1,433	14,513
Total	93,959		40,973	3,970	49,016
Over Votes	30		17	1	12
Under Votes	7,702		4,051	250	3,401
LOCAL MEASURE L					
Vote for 1					
YES	59,247	63.01	25,768	2,320	31,159
NO.	34,784	36.99	15,283	1,641	17,860
Total	94,031		41,051	3,961	49,019
Over Votes	18		8	1	9
Under Votes	7,642		3,982	259	3,401
LOCAL MEASURE M					
Vote for 1					
YES	31,946	78.29	13,726	156	18,064
NO.	8,861	21.71	4,307	42	4,512
Total	40,807		18,033	198	22,576
Over Votes	5		1	0	4
Under Votes	2,609		1,415	15	1,179
LOCAL MEASURE N					
Vote for 1					
YES	29,037	71.43	12,510	147	16,380
NO.	11,613	28.57	5,340	53	6,220
Total	40,650		17,850	200	22,600
Over Votes	5		4	0	1
Under Votes	2,766		1,595	13	1,158